Document public

Actualisation de l'inventaire des sites de stockage des déchets de marées noires. Côtes d'Armor (22) et Finistère (29)

Programme relatif aux actions liées au Grenelle de l'environnement - Action post marées noires

Rapport final

BRGM/RP-60255-FR
Juillet 2012

Géosciences pour une Terre durable
brgm

Document public

Actualisation de l'inventaire des sites de stockage des déchets de marées noires. Côtes d'Armor (22) et Finistère (29)

Programme relatif aux actions liées au Grenelle de l'environnement - Action post marées noires

Rapport final

BRGM/RP-60255-FR
Juillet 2012

Étude réalisée dans le cadre des projets
de Service public du BRGM
Convention n° 0001527 signée le 19 novembre 2009

B. Chevrier
Avec la collaboration de
A. Pouillet et A. Toulmine

Vérificateur :	Approbateur :
Nom : L. Rouvreau	Nom : F. Deverly
Date : 31/07/2012	Date : 2 août 2012
Signature :	Signature :

En l'absence de signature, notamment pour les rapports diffusés en version numérique, l'original signé est disponible aux Archives du BRGM.

Le système de management de la qualité du BRGM est certifié AFAQ ISO 9001:2008.

Géosciences pour une Terre durable
brgm

Mots-clés : Marées noires, Déchets, Dépôts, Stockage, Fosses, Côtes d'Armor, Finistère, Inventaire.

En bibliographie, ce rapport sera cité de la façon suivante :

Chevrier S., avec la collaboration de **Pouillet A. et Toulmine A.** (2012) - Actualisation de l'inventaire des sites de stockage de déchets de marées noires. Côtes d'Armor (22) et Finistère (29). Programme relatif aux actions liées au Grenelle de l'environnement-Action post marées noires. Tâches 2 et 3. Rapport final. BRGM/RP-60255-FR, 99 p., 30 fig., 6 ann.

© BRGM, 2012, ce document ne peut être reproduit en totalité ou en partie sans l'autorisation expresse du BRGM.

Synthèse

Par la convention n° 0001527 du 19 novembre 2009, le Ministère de l'Écologie, du Développement Durable, des Transports et du Logement (MEDDTL) a missionné le BRGM pour la réalisation du programme *« Action post marées noires »*. Ce programme s'inscrit dans le cadre des actions liées au Grenelle de l'Environnement.

Pour mener à bien cette tâche, une lettre de mission (voir Annexe 1) a été adressée au BRGM par le Ministre d'État chargé de l'écologie, de l'énergie, du développement durable et de l'aménagement du territoire et par la Secrétaire d'État chargée de l'écologie.

Le programme, tel qu'il est précisé dans la convention, comprenait les quatre tâches suivantes :

- mission d'inspection à l'île d'Er (tâche 1) : le BRGM a réalisé l'étude de faisabilité de la réhabilitation des sites. Les travaux de réhabilitation, confiés à l'ADEME, ont été achevés en novembre 2011 ;
- compléments à l'inventaire des sites de stockage des marées noires dans les départements des Côtes d'Armor et du Finistère à partir de la consultation d'archives (tâche 2) ;
- visite de chacun des sites identifiés et établissement d'une fiche descriptive (tâche 3) ;
- hiérarchisation des sites selon des critères de sensibilité sanitaire et environnementale et propositions d'actions de vérification à mettre en œuvre sur un échantillonnage réduit de sites des Côtes d'Armor et du Finistère appartenant aux différentes catégories définies précédemment (tâche 4).

Le présent rapport porte sur la réalisation des travaux relatifs aux tâches 2 et 3 de la convention. La tâche 4 fera l'objet d'un rapport ultérieur.

La tâche 2 a consisté à réaliser un inventaire des sites potentiellement utilisés pour le stockage de déchets de marées noires entre 1967 (Torrey Canyon) et 1988 (Amazzone) à partir de la consultation des sources d'informations identifiées. Dans un souci d'exhaustivité, cette recherche a porté sur les sources d'informations tant nationales que locales et tant publiques que privées. Lors de cette phase, les documents collectés ont été regroupés géographiquement et numérisés.

Alors que le précédent inventaire (1994) recensait 61 sites potentiels sur les deux départements, et que l'Inventaire Historique Régional des Côtes d'Armor (2002-2006) en identifiait 96 sur ce seul département, huit-cent sites ayant potentiellement accueillis des déchets de marées noires ont été identifiés lors de cette recherche historique.

Pour chaque département, les informations collectées pour chaque site ont été synthétisées sous forme d'un tableau (une ligne par site) qui a permis une première phase de traitement des données (exclusion des doublons, des sites non utilisés).

La tâche 3 prévoyait une visite de chacun des sites. Préalablement aux visites, les communes identifiées lors de la tâche 2 ont été informées du programme *« Actions post marées noires »* par les préfectures des deux départements concernés. Des entretiens avec les élus locaux (que nous remercions pour l'intérêt de leur collaboration) et les visites ont permis de ramener la liste initiale de 800 sites potentiels à un inventaire consolidé de 168 sites (voir fig. 22, p. 47 à 49). Ces visites ont permis d'améliorer le degré de connaissance de chaque site, tant pour leur localisation que pour le contexte géographique et environnemental. Ces visites ont également permis de recenser de nouveaux sites qui n'apparaissent pas dans les archives. Pour chacun des 168 sites visités, une fiche de descriptive compilant l'ensemble des informations collectées a été créée.

À l'issue des visites, aucun des sites visités ne présente de signes de dégradation qui pourrait nécessiter la réalisation de travaux de remise en état ou de dépollution, ou ne semble avoir provoqué une dégradation de la qualité de son environnement proche.

Il faut souligner le caractère innovant de cette étude, tant par l'ampleur du territoire étudié (plusieurs centaines de kilomètres de côte), que par le nombre, la variété et l'hétérogénéité des sources des informations collectées et des documents consultés. Le travail d'homogénéisation et de recoupement des informations a constitué une étape clé du programme. Malgré le grand nombre de documents collectés et l'amélioration significative apportée à la connaissance de ces sites de stockage, l'existence de quelques sites non encore répertoriés malgré ne peut être totalement exclue. La qualité très variable des informations disponibles, la perte de mémoire collective ont nécessairement affecté la précision de l'exercice de recherche.

Sommaire

1. Introduction 9

1.1. PRÉAMBULE - HISTORIQUE 9

1.2. CADRE DE LA MISSION 10

1.3. ÉTAT DES CONNAISSANCES 11

2. Les marées noires dans les Côtes d'Armor et le Finistère 13

2.1. PRÉAMBULE 13

2.2. LE TORREY CANYON 13

2.3. LE GIRONDE 14

2.4. OLYMPIC BRAVERY 15

2.5. LE BOEHLEN 16

2.6. L'AMOCO CADIZ 16

2.7. TANIO 18

2.8. AMAZZONE 18

2.9. SYNTHÈSE DES MARÉES NOIRES 19

3. Tâche 2 : complément à l'inventaire des sites de stockage de marées noires 23

3.1. SOURCES DOCUMENTAIRES CONSULTÉES 23

3.2. CONSULTATION DES SOURCES DOCUMENTAIRES LOCALES – CÔTES D'ARMOR 24

3.2.1. Archives départementales des Côtes d'Armor et des services déconcentrés de l'État 24

3.2.2. Autres sources d'informations locales consultées 33

3.3. CONSULTATION DES SOURCES DOCUMENTAIRES LOCALES – FINISTERE 33

3.3.1. Archives départementales du Finistère et des services déconcentrés de l'État 33

3.3.2. Autres sources d'informations locales consultées 37

3.4. VALORISATION DES INFORMATIONS COLLECTÉES 38

3.4.1. Principes retenus pour la valorisation des données 38
3.4.2. Structuration et organisation des données 39
3.4.3. Synthèse des données 40

3.5. BILAN DE LA PHASE 2 42
3.5.1. Qualité des données 42
3.5.2. Évolution quantitative du nombre de sites recensés 43

4. Phase 3 : visites, caractérisations et hiérachisation des sites 45

4.1. VISITE ET CARACTÉRISATION DES SITES 45
4.1.1. Organisation des visites 45
4.1.2. Visites de sites 46
4.1.3. Bilan et synthèse de la phase de visite et de caractérisation des sites ... 49
4.1.4. Cas particuliers 56

4.2. LIMITES ET RÉSERVES 56

5. Conclusion 59

Liste des illustrations

Figure 1 : Photographie du TORREY CANYON (Source : le Cedre) 14

Figure 2 : Déversement des boues mazoutées dans un dépôt provisoire en bordure du littoral (Source : Archives Départementales des Côtes d'Armor). 15

Figure 3 : Épave de l'Amoco Cadiz devant Portsall. Photo J. Le Fevre. 17

Figure 4 : Extension maximale de la marée noire de l'Amoco Cadiz. 17

Figure 5 : La partie arrière du Tanio. (Source Marine nationale). 18

Figure 6 : Trajet suivi par l'AMAZZONE et localisation des zones côtières souillées (source : Le Cedre). 19

Figure 7 : Localisation des accidents maritimes ayant causé des marées noires au niveau des Côtes d'Armor (22) et du Finistère (29). 20

Figure 8 : Principales caractéristiques des accidents maritimes à l'origine de marées noires ayant affecté le littoral des côtes d'Armor (22) et du Finistère (29) entre 1967 et 1978. 21

Figure 9 : Synthèse par cote d'archives des informations relatives aux marées noires collectées aux Archives Départementales des Côtes d'Armor (22). 25

Figure 10 : Synthèse par cote d'archives des informations relatives aux marées noires collectées aux Archives Départementales des Côtes d'Armor (22) - Suite. 26

Figure 11 : Synthèse par cote d'archives des informations relatives aux marées noires collectées aux Archives Départementales des Côtes d'Armor (22) - Suite. 27

Figure 12 : Synthèse par cote d'archives des informations relatives aux marées noires collectées aux Archives Départementales des Côtes d'Armor (22) - Suite. 28

Figure 13 : Synthèse par cote d'archives des informations relatives aux marées noires collectées aux Archives Départementales des Côtes d'Armor (22) - Suite. 29

Figure 14 : Synthèse par cote d'archives des informations relatives aux marées noires collectées aux Archives Départementales des Côtes d'Armor (22) - Suite. 30

Figure 15 : Synthèse par cote d'archives des informations relatives aux marées noires collectées aux Archives Départementales des Côtes d'Armor (22) - Suite. 31

Figure 16 : Synthèse par cote d'archives des informations relatives aux marées noires collectées aux Archives Départementales des Côtes d'Armor (22) - Suite. 32

Figure 17 : Synthèse par cote d'archives des informations relatives aux marées noires collectées dans le Finistère (29). 34

Figure 18 : Synthèse par cote d'archives des informations relatives aux marées noires collectées dans le Finistère (29). Suite. 35

Figure 19 : Synthèse par cote d'archives des informations relatives aux marées noires collectées dans le Finistère (29). Suite. 36

Figure 20 : Synthèse par cote d'archives des informations relatives aux marées noires collectées dans le Finistère (29). Suite. 37

Figure 21 : Evolution du nombre de sites de stockage de déchets de marées noires répertoriés dans les départements des Côtes d'Armor et du Finistère entre 1994 et octobre 2010, à l'issue de la phase de recherche documentaire. 43

Figure 22 : Tableau de synthèses des sites visités. 49

Figure 23 : Tableau des synthèses des motifs de réduction du nombre de sites avérés.....50

Figure 24 : Répartition des sites selon quelques critères de caractérisation 51

Figure 25 : Mise en regard des communes ayant des sites confirmés après visite et de l'extension des zones naturelles 52

Figure 26 : Répartition des sites répertoriés lors de l'inventaire de 1994.....53

Figure 27 : Répartition des sites répertoriés lors de l'IHR de 2002 (Côtes d'Armor uniquement) 53

Figure 28 : Répartition des sites répertoriés lors de l'inventaire documentaire 2008-2010 54

Figure 29 : Répartition des sites confirmés par les visites de terrain (2010-2011).....54

Figure 30 : Extensions des marées noires de l'Amoco Cadiz (en haut à gauche), de l'Amazzone (en haut à droite) et des sites répertoriés après visites (en bas) 55

Liste des annexes

Annexe 1 : Lettre de mission du BRGM 61

Annexe 2 : Tableaux de synthèse du dépouillement des informations collectées pour les départements des Côtes d'Armor (22) et du Finistère (29) 65

Annexe 3 : Exemples de courriers adressés aux mairies des communes 87

Annexe 4 : Tableaux d'organisation des visites de sites 91

Annexe 5 : Exemple de fiche descriptive de site 105

1. Introduction

1.1. PRÉAMBULE - HISTORIQUE

Les côtes de la région Bretagne ont été touchées à plusieurs reprises par des marées noires » :

- TORREY CANYON (18 mars 1967) : 123 000 tonnes de brut provenant du Koweit (Côtes d'Armor – Finistère), dont environ 70 000 t furent détruites sous l'effet d'un bombardement incendiaire. C. Brocard[1] estime qu'environ 40 000 t d'une émulsion en « mousse au chocolat » se sont ensuite dirigées vers les côtes britanniques et françaises ;
- GIRONDE (23 août 1969) : 1 500 à 2 000 t de pétrole sont déversées à la mer suite à la collision du pétrolier GIRONDE et du cargo HARBASHAN au large de Bréhat ;
- OLYMPIC BRAVERY (24 janvier 1976) : 1 200 tonnes de mazout lourd sont répandues en mer (Ouessant, Finistère) ;
- BOEHLEN (15 octobre 1976) : 7 000 tonnes de pétrole lourd Vénézuélien « Boscan » déversés en mer (Finistère) ;
- AMOCO CADIZ (16 mars 1978) : 227 000 tonnes de mazout sont venues souiller 360 km de littoral entre Brest (Finistère) et Saint-Brieuc (Côtes d'Armor) ;
- GINO (28 avril 1978) : 32 000 tonnes de noir de carbone répandues au large de Ouessant (Finistère) ;
- TANIO (7 mars 1980) : 6 000 tonnes de fuel lourd au nord de l'île de Batz (Côtes d'Armor – Finistère) ;
- AMAZZONE (31 janvier 1988) : 2 100 tonnes de pétrole brut qui sont venues souiller 450 km de côtes depuis le sud Finistère jusqu'au Cotentin.

Les déchets provenant des travaux de nettoyage du littoral ont majoritairement été stockés dans des sites de proximité, parfois traités (en particulier par stabilisation à la chaux), et pour une partie d'entre eux réemployés dans le cadre de projets de réaménagement requérant des apports en matériaux de remblai, sans que des mécanismes permettant de garder la mémoire de la présence des déchets n'aient été instaurés.

La (re)découverte de ces déchets à l'occasion de projets d'aménagement suscite aujourd'hui des questions et des inquiétudes, d'autant que les sources documentaires témoignant de la présence de lieux de stockage restaient pour une bonne part à exploiter jusqu'en 2008.

[1] **Brocard C.** (2006) - Marées noires et sols pollués par des hydrocarbures – Enjeux environnementaux et traitement des pollutions – IFP Publications.

En 1994, l'administration a chargé le BRGM de dresser un inventaire des sites de stockages de déchets de toutes les marées noires, sur les départements des Côtes d'Armor (22) et du Finistère (29)[2], et d'établir un diagnostic de leurs impacts environnementaux.

En 1995 et en 1996 le BRGM a procédé, sur certain des sites de stockage, à des prélèvements et à des analyses de la qualité des eaux superficielles, des puits et des sources susceptibles d'être pollués par les stockages de déchets.

En 2000, le BRGM a été chargé de réaliser des études complémentaires sur un site dans le Finistère et treize sites dans les Côtes d'Armor[3].

1.2. CADRE DE LA MISSION

Au travers de la convention n° 0001527 signée le 19 novembre 2009, la Direction Générale de la Prévention des Risques (DGPR) du Ministère de l'Écologie, de l'Énergie du Développement Durable et de l'Aménagement du Territoire (MEEDDAT) a confié au BRGM la mise en œuvre d'un programme relatif aux actions liées au Grenelle de l'Environnement intitulée « *Action post marées noires* ».

La convention précise les objectifs et les actions à mettre en œuvre :

- réalisation d'une mission d'inspection à l'île d'Er (tâche 1) ;
- réalisation de compléments à l'inventaire des sites de stockage des marées noires dans les départements des Côtes d'Armor et du Finistère à partir de la consultation d'archives (tâche 2) ;
- visite de chaque site et hiérarchisation de ces sites selon des critères de sensibilité environnementale (tâche 3) ;
- propositions d'actions de vérification à mettre en œuvre sur un échantillonnage réduit de sites des Côtes d'Armor et du Finistère appartenant aux différentes catégories définies précédemment (tâche 4). L'objectif n'est pas de caractériser les dépôts déjà connus ou qui seront découverts mais de vérifier, quel que soit le type de configuration identifié, s'il y a impact et de valider la hiérarchisation.

Malgré les actions engagées en 1994 et poursuivies dans le cadre de l'inventaire historique régional (IHR[4]) des Côtes d'Armor de 2002, les inventaire de sites de stockage de déchets de marées noires déjà constitués antérieurement ne peuvent être considéré comme exhaustifs, notamment du fait de l'inaccessibilité de certaines sources (archives du procès Amoco Cadiz, documents non encore versés aux

[2] Rapport BRGM R38154 - Inventaire des sites de stockage des déchets de marées noires – Décembre 1994.

[3] Note BRGM BRE n° 00.12 – Appui DRIRE – Evaluation des impacts résiduels des stockages de marées noires en Bretagne. Compléments d'étude au rapport BRGM R38154.

[4] IHR : Inventaire Historique Régional.

archives) et d'un niveau d'exploitation des informations qui a pu varier en fonction des objectifs poursuivis.

Les conditions locales (usages, conservation du site) ont également pu évoluer depuis les dates de réalisation des inventaires.

La tâche 2 avait pour objectifs, au travers d'une prospection exhaustive de l'ensemble des sources d'informations aujourd'hui disponibles et du réexamen de celles déjà consultées, de :

- procéder à un recensement actualisé de l'ensemble des sites concernés ;
- disposer d'une qualité d'information la plus homogène possible, avec une structuration des données qui soit cohérente avec les nouveaux textes ;
- acquérir des informations documentaires sur les conditions de stockage.

Il y avait matière, au travers de cette action, à améliorer significativement le degré d'exhaustivité vis-à-vis du recensement des sites, et à réduire d'autant les probabilités de découvertes ultérieures de sites de stockage non répertoriés.

L'inventaire porte sur la période 1967 (Torrey Canyon) – 1988 (Amazzone).

1.3. ÉTAT DES CONNAISSANCES

L'écart entre les données de 1994 (61 sites recensés pour deux départements) et de 2006 (77 sites recensés pour les seules Côtes d'Armor dans le cadre de la réalisation de l'IHR) en constitue l'illustration.

Le caractère non exhaustif de cet inventaire et le manque d'éléments relatifs au statut (provisoire ou définitif) de certains dépôts (encore indéterminé pour 17 sites de la liste de 2006) expliquent également que des associations environnementales puissent, à partir de recoupements d'informations locales et de témoignages oraux, annoncer de temps à autre la « découverte » d'un site non répertorié.

Une comparaison entre les différents documents disponibles (y compris la carte publiée par l'association Robin des Bois) montre :

- **qu'au niveau des Côtes d'Armor :**

- les actions précédents ont déjà accompli a permis d'avancer significativement dans l'inventaire des sites de stockage pour ce département ;
- l'objectif recherché pour ce département visait à épuiser toutes les sources d'informations récentes (archives récemment versées, notamment par la Sous-Préfecture de Lannion et relatives aux parcelles réquisitionnées pour le stockage, dossier Amoco Cadiz), à ré-exploiter les archives déjà consultées afin de renseigner de façon plus exhaustive les données propres aux sites déjà recensés dans l'optique du programme post marées noires. Le document Robin des Bois intègre certaines zones de réemploi en remblai (RN12 Guingamp Morlaix (toutefois citées p. 2 du rapport BRGM de 1994)) ;

- **qu'au niveau du Finistère :**

- le niveau de précision du recensement des sites était beaucoup plus faible ;
- une nouvelle recherche dans les archives pourrait donc avoir un impact important, le comité de pilotage n'ayant pas intégré au programme de l'IHR du Finistère l'inscription des sites de stockage de déchets de marées noires, contrairement à ce qui a été fait pour les Côtes d'Armor. À titre de comparaison, l'IHR des Côtes d'Armor (2002) a permis de retrouver 34 sites supplémentaires (soit + 80 % par rapport à l'enquête de 1994).

Le premier recensement de 1994 (rapport R38154) fait par ailleurs mention de certaines limites :

- une liste de 67 sites d'enfouissement pour les déchets du Torrey Canyon semble avoir été établie en 1967 (dans les Côtes d'Armor), mais seule une quarantaine de sites a été retrouvée en 1994 ;
- l'absence ou quasi absence d'archives spécifiques a rendu nécessaire des recoupements, alors que dans le même temps, chaque témoin pouvant citer une ou plusieurs personnes, un ou plusieurs services à interroger, les pistes ayant tendance à se ramifier à l'infini, n'ont pas toutes été exploitées.

Les dossiers du procès Amoco Cadiz comprenant les « cahiers de doléances » de chacune des communes concernées, qui devraient contenir des informations sur les sites de stockage, n'ont pas pu être consultés en 1994.

2. Les marées noires dans les Côtes d'Armor et le Finistère

2.1. PRÉAMBULE

Ce paragraphe présente de façon synthétique les différents événements recensés sur la période 1967-1988 qui sont à l'origine de marées noires ayant affecté le littoral des Côtes d'Armor et du Finistère. Il a été constitué pour l'essentiel à partir d'informations collectées auprès du CEDRE[5].

Il n'a pour objectif que de restituer l'ampleur et les importances respectives de ces événements par rapport aux informations issues du dépouillement des différentes sources d'archives consultées (portion de littoral affectée, quantités, nombre de sites de stockage).

2.2. LE TORREY CANYON

Le 18 mars 1967, le pétrolier libérien Torrey Canyon, chargé de 121 000 tonnes de pétrole brut, s'échoue entre les îles Sorlingues et la côte britannique. Plusieurs nappes de pétrole dérivent en Manche, venant toucher les côtes britanniques et françaises.

Devant l'ampleur de la pollution, le préfet des Côtes d'Armor (Côtes du Nord auparavant) déclenche le Plan ORSEC, qui mobilise le Service de Protection Civile, l'Armée de Terre, les pompiers, les agents de la Direction Départementale de l'Équipement (DDE), de la Direction Départementale de l'Agriculture (DDA), etc., pour mettre en place une stratégie face cette pollution.

Les matières polluées rassemblées dans les dépôts provisoires devaient être repris. Les produits liquides, c'est-à-dire pouvant être aspirés par les pompes à vide, ont été dirigés par voie ferrée sur les stations de dégazage de BREST et du HAVRE.

Une partie des produits visqueux (goémons, sables très pollués) a été incinérée. Les matières demeurant dans les dépôts ont été enfouies sur place, lorsqu'il apparaissait qu'elles pouvaient l'être sans inconvénient présent ou futur. C'est ainsi que la plupart des dépôts recensés ont été comblés et stabilisés par un apport de terre lorsque les matières visqueuses remontaient à la surface. Lorsque le produit était trop visqueux, les agents techniques ont procédé à un mélange avec du sable ou de la terre sèche avant qu'il ne soit enfouit dans une fosse.

Des difficultés d'accès ont été rencontrées sur l'évacuation des déchets concernant les fosses de l'île d'Er et de l'île Losquet. Des essais de combustion soit par addition

[5] CEDRE : CEntre de Documentation, de Recherche et d'Expérimentation sur les pollutions accidentelles des eaux (www.cedre.fr).

d'acide sulfurique, soit par mélange d'Oxane ou de gasoil n'ont pas donné de résultats satisfaisants. Les documents administratifs font état de treize dépôts sur l'île Losquet et seulement trois fosses pour l'île d'Er.

Au total, 67 dépôts ont été recensés par les agents techniques de la DDE sous la direction d'un agent de la DDA.

Cet accident donne naissance aux premiers éléments des politiques française, britannique et européenne de prévention et de lutte contre les grandes marées noires.

Figure 1 : Photographie du TORREY CANYON (Source : le Cedre).

2.3. LE GIRONDE

Le 19 août 1969, la collision entre deux navires dont un pétrolier a entraîné une pollution d'environ 8 km sur le littoral des Côtes d'Armor. 1 500 tonnes ont été déversées dans la Manche, au large de l'île de Bréhat. Les communes d'ERQUY et de PLENEUF-VAL-ANDRE ont été les plus polluées par la nappe de pétrole. Les résidus liquides apportés sur le littoral ont été stockés dans des dépôts provisoires crées lors du déclenchement du plan ORSEC.

Figure 2 : Déversement des boues mazoutées dans un dépôt provisoire en bordure du littoral (source : Archives Départementales des Côtes d'Armor).

2.4. OLYMPIC BRAVERY

Le 24 janvier 1976, le pétrolier libérien Olympic Bravery, naviguant à lège (à vide), venant de Brest à destination de Forsund (Norvège) où il doit être désarmé faute d'affrètement, subit une série de pannes de moteur. Le navire dérive vers Ouessant, mouille une ancre mais celle-ci se casse et le pétrolier s'échoue avant l'arrivée du remorqueur qui ne parviendra pas à le déséchouer.

Le 12 mars, l'armateur conclut un accord pour le pompage des soutes et le renflouement du navire, mais le mauvais temps provoque dès le lendemain une détérioration du navire avec une augmentation du nombre d'entrées d'eau.

À la suite d'un fort coup de vent, le 13 mars, l'Olympic Bravery se brise, déversant environ 1 200 t de fioul de ses soutes. Du dispersant est épandu en mer alors que les côtes ouessantines sont polluées sur 4 km. L'armée intervient et nettoie le littoral souillé avec des pelles et des seaux. À partir du 2 mai, le fioul de propulsion restant (400 t) est réchauffé et récupéré par pompage.

2.5. LE BOEHLEN

Le 15 octobre 1976, le pétrolier est-allemand Boehlen transporte 9 500 t de pétrole brut lourd vénézuélien « Boscan » vers Rostock (RDA). Il est pris dans une violente tempête, et coule au large de l'île de Sein. Le pétrole, réchauffé à 40-45 °C pour faciliter le pompage au déchargement, s'échappe en grande partie des citernes. Le plan Polmar est déclenché. De vastes nappes de pétrole affectent le rivage de l'Ile de Sein avant d'atteindre les côtes bretonnes, menaçant la faune (poissons, mollusques et crustacés) locale.

Sur la côte, les militaires récupèrent 1 000 t de Boscan mélangé à 7 000 t de résidus divers, à l'aide de seaux et de pelles.

En mer, les responsables Polmar tentent dans un premier temps de colmater les brèches de l'épave (gisant par 107 m de fond) par coulage de béton. Puis, sous la pression des pêcheurs locaux et des professionnels du tourisme, le gouvernement décide en février 1977 de pomper les 2 500 t de brut restant dans les citernes. La méthode, mise au point par l'Institut Français du Pétrole, consiste à entraîner le pétrole par de l'eau de mer chauffée à 80 °C. L'opération, menée par le Pétrel, navire français de forage à positionnement dynamique, commence en mai et s'achève fin août 1977. Le brut récupéré en mer est brûlé à l'aide d'une torchère.

2.6. L'AMOCO CADIZ

Au matin du 16 mars 1978, en avarie de barre au large du Finistère, le pétrolier libérien Amoco Cadiz, transportant vers Rotterdam 227 000 tonnes de pétrole brut du Golfe Persique, dérive vers la côte bretonne dans une forte tempête.

Après deux tentatives infructueuses de remorquage, le pétrolier s'échoue sur les brisants, devant le petit port de Portsall, dans le Nord Finistère. Plusieurs citernes se déchirent et très vite les premières nappes touchent la côte.

En l'espace de deux semaines, la totalité de la cargaison se déverse en mer. Entraînée par les vents et les courants, elle vient souiller 360 km de littoral entre Brest et Saint-Brieuc.

C'est la plus grande marée noire par échouement de pétrolier jamais enregistrée dans le monde. Elle conduit le gouvernement à refondre son plan de lutte et imposer des rails de circulation en Manche.

L'État et les communes sinistrées engagent aux États-Unis un long et difficile procès contre la société Amoco. Au terme de 14 années de procédure, ils finissent par obtenir 1 257 millions de francs d'indemnités, une petite moitié des sommes demandées.

C'est suite à la catastrophe de l'Amoco que les autorités françaises ont décidé la création du Cèdre.

Figure 3 : Épave de l'Amoco Cadiz devant Portsall. Photo J. Le Fevre.

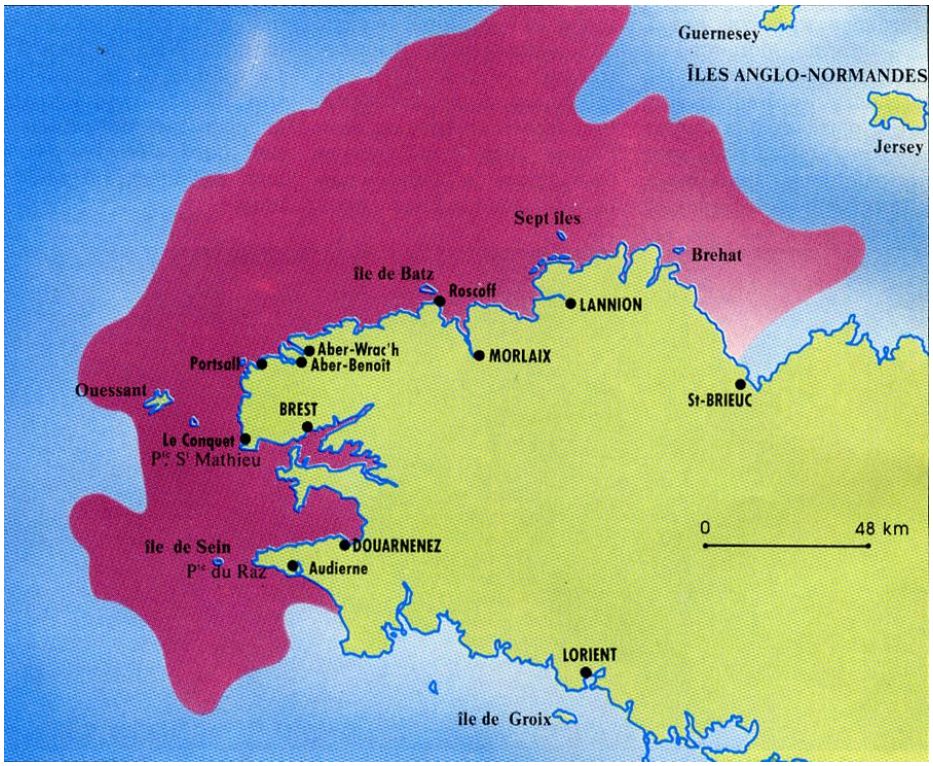

Figure 4 : Extension maximale de la marée noire de l'Amoco Cadiz.

2.7. TANIO

Au petit matin du 7 mars 1980, au large des côtes Nord du Finistère, le pétrolier malgache Tanio lance un appel de détresse. Chargé de 26 000 tonnes de fioul lourd (n° 2) et de 900 tonnes de fioul de propulsion, le navire fait route de Wilhemshaven à destination de Civitavecchia (Italie). Il s'apprêtait à sortir de la Manche quand sous la violence de la tempête, il s'est plié en deux.

Malgré le vent de noroît force 11, un cargo britannique localise rapidement l'épave au nord de l'île de Batz. La Préfecture Maritime de l'Atlantique organise aussitôt les secours par l'intermédiaire du Centre Opérationnel de la Marine nationale.

La partie avant du pétrolier d'abord restée pliée à 45 degrés, se sépare de l'arrière et flotte verticalement. L'arrière s'incline et dérive lentement. 6 000 tonnes de fioul se déversent dans la mer.

Figure 5 : La partie arrière du Tanio (source Marine nationale).

2.8. AMAZZONE

Dans la nuit du 30 janvier 1988, le pétrolier italien Amazzone, en route vers Anvers, perd des couvercles de soutes dans une tempête au large du Finistère. Le pétrolier remonte le rail d'Ouessant sans prévenir les autorités françaises et laisse dans son sillage une traînée de 2 100 tonnes de pétrole brut. Au cours des semaines suivantes 450 km de côtes, du Sud-Finistère au Cotentin, vont être souillées. Le plan Polmar mer de l'Atlantique et les plans Polmar terre du Finistère, des Côtes d'Armor et de la Manche seront mis en œuvre.

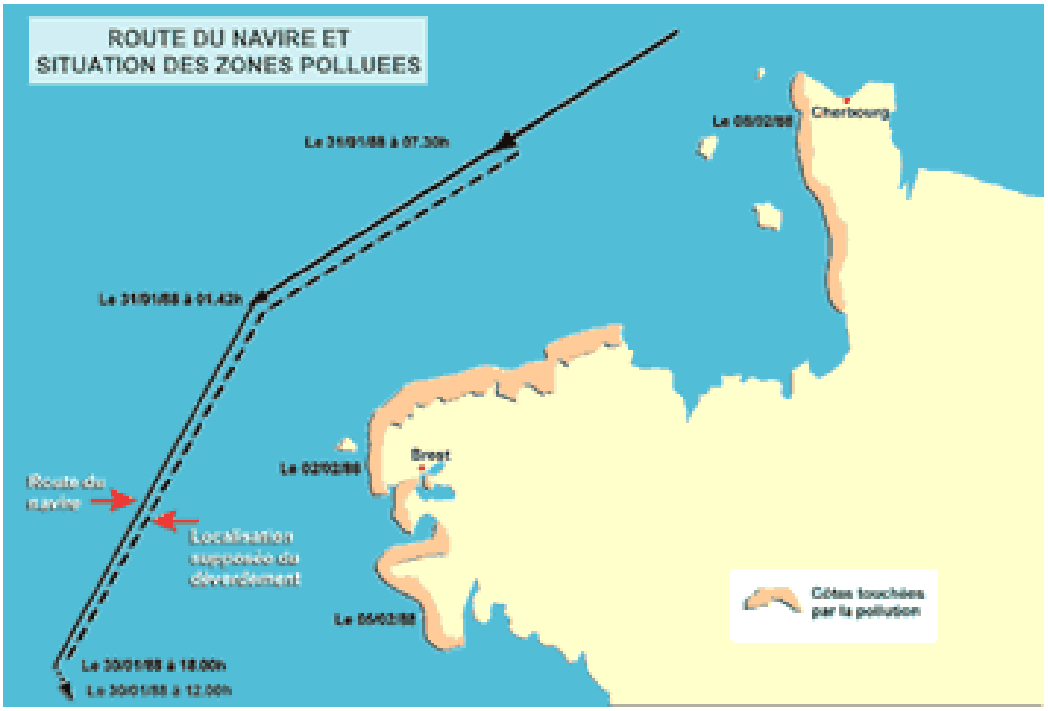

Figure 6 : Trajet suivi par l'AMAZZONE et localisation des zones côtières souillées (source : Le Cedre).

2.9. SYNTHÈSE DES MARÉES NOIRES

La figure et le tableau ci-après présentent sous une forme synthétique les principales données relatives aux accidents maritimes qui ont été à l'origine de marées noires affectant le littoral des Côtes d'Armor et du Finistère entre 1967 et 1978.

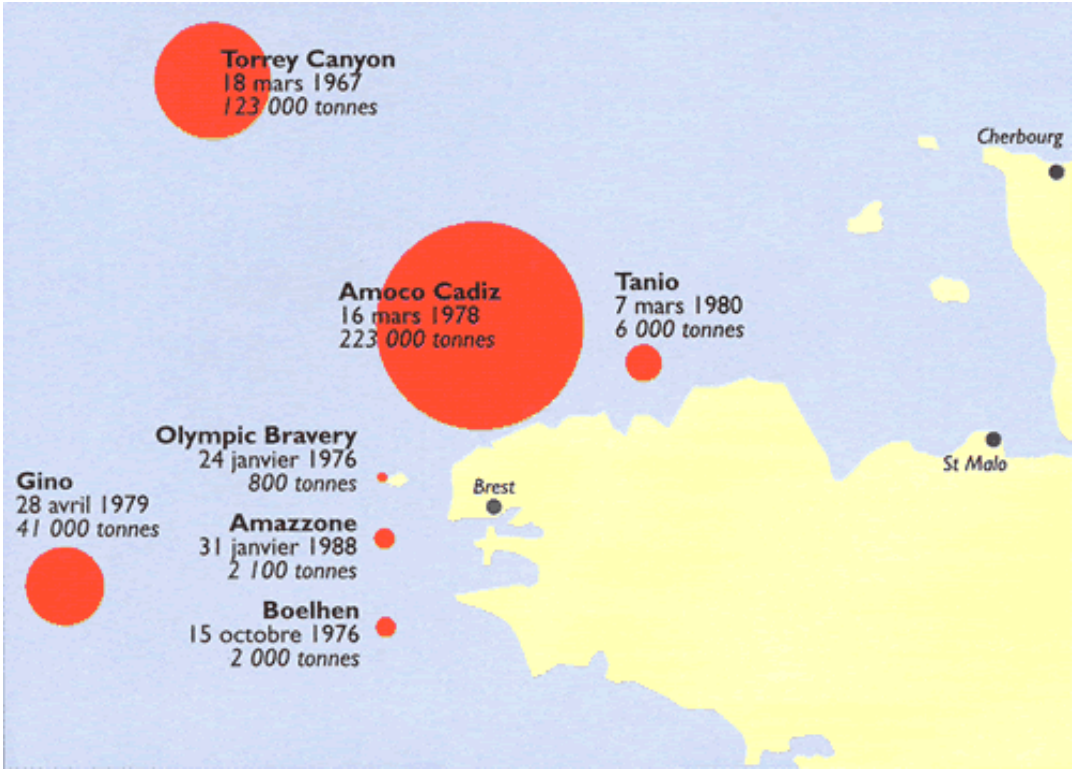

Figure 7 : Localisation des accidents maritimes ayant causé des marées noires au niveau des Côtes d'Armor (22) et du Finistère (29).

Nom Navire	***Torrey Canyon***	***Gironde***	***Olympic Bravery***	***Boehlen***	***Amoco Cadiz***	***Tanio***	***Amazzone***
Date	18/03/1967	19/081969	24/01/1976	15/10/1976	16/03/1978	07/03/1980	30/01/1988
Zone de l'accident	Angleterre (îles Scilly)	Côtes d'Armor	île d'Ouessant	au large de l'île de Sein (Finistère)	Portsall (Finistère)	50 km au nord de l'île de Batz (Finistère)	au large Penmarc'h (Finistère)
Longueur	267 m		343 m	145 m	334 m	192 m	290 m
Largeur	41 m		52 m	19 m	51 m	25 m	39 m
Date de construction	1959		1975	1961	1974	1958	1972
Nature polluant	pétrole brut		fioul de propulsion	pétrole brut vénézuélien	pétrole brut	fioul lourd (n° 2)	pétrole brut paraffinique
Quantité transportée (t)	121 000		224 000	9 500	227 000	26 000	32 000
Quantité déversée (t)	121 000	1 500	1 200	7 000	227 000	6 000	2 100

Figure 8 : Principales caractéristiques des accidents maritimes à l'origine de marées noires ayant affecté le littoral des Côtes d'Armor (22) et du Finistère (29) entre 1967 et 1978.

3. Tâche 2 : complément à l'inventaire des sites de stockage de marées noires

3.1. SOURCES DOCUMENTAIRES CONSULTÉES

Les sources documentaires sollicitées dans le cadre de l'actualisation de l'inventaire des sites de stockage de déchets des marées noires sont :

- les archives départementales des Côtes d'Armor et du Finistère ;
- les archives des Directions Départementales de l'Équipement et de l'Assainissement (DDEA) des Côtes d'Armor et du Finistère ;
- les cabinets juridiques HUGLO LEPAGE et CURTIS MALLET (qui n'a pas répondu aux nombreuses sollicitations du BRGM) ;
- le Syndicat Mixte de Protection et de Conservation du Littoral Nord-Ouest de la Bretagne VIGIPOL, créé le 28 juin 1980 et qui rassemble alors 31 communes du Finistère et 45 communes des Côtes du Nord (archives du procès) ;
- les Archives Nationales à Fontainebleau (Ministère de la Culture et de la Communication) ;
- les archives de la Gendarmerie Nationale et de l'Armée de Terre (Château de Vincennes) ;
- les archives de la Marine Nationale à Brest ;
- les archives du CEDRE à Brest ;
- le centre POLMAR à Brest ;
- les archives de la SNCF, qui a assuré le transport des déchets vers les lieux de traitement ;
- les documents communiqués par la DRIRE Bretagne ;
- les associations.

Pour les deux départements des côtes d'Armor et du Finistère, la consultation des sources documentaires a été réalisée au niveau local (départemental) et au niveau des archives centralisées (archives nationales, archives des armées…).

Les paragraphes qui suivent présentent sous forme synthétique les principales sources documentaires consultées, et pour chacune d'elles les références (cotes d'archivages) qui ont fourni des indications ou informations pertinentes qui ont pu être exploitées soit pour améliorer le degré de connaissance par rapport à des sites existants, soit pour identifier et localiser des sites non recensés jusqu'à présent.

De nombreuses cotes d'archives, qui ont été dépouillées sans apporter d'éléments documentaires pertinents, ne sont donc pas répertoriées ici.

3.2. CONSULTATION DES SOURCES DOCUMENTAIRES LOCALES – COTES D'ARMOR

3.2.1. Archives départementales des Côtes d'Armor et des services déconcentrés de l'État

Le dépouillement des documents a débuté à compter de septembre 2008 par les Archives Départementales des Côtes d'Armor. Il s'est poursuivi jusqu'en juin 2009, en fonction des conditions d'accès aux différentes cotes d'archives.

Les premières étapes du dépouillement ont montré que les documents techniques émanant de la DDEA étaient particulièrement riches et contenaient dans un nombre significatif de cas des informations précises sur la localisation des sites de stockages des marées noires et leurs caractéristiques.

Cependant, les services déconcentrés de l'État n'ont pas régulièrement (et pas de façon homogène) effectué de versements aux archives départementales des Côtes d'Armor. Il est donc apparu nécessaire de prendre directement contact avec les subdivisions des services concernés afin de consulter leurs propres archives.

La réorganisation des services techniques de l'État (création de la DREAL des Côtes d'Armor), a rendu difficile ce travail de prospection malgré la coopération des interlocuteurs rencontrés, les documents étant répartis sur plusieurs sites, ou en transit entre deux sites, avec des règles de classement différentes d'un service à un autre. En raison de l'ancienneté des évènements il n'a pas été possible de retrouver, au sein de ces services, d'interlocuteurs ayant été impliqués dans les opérations et qui auraient pu apporter des éléments complémentaires.

Parallèlement à la poursuite de la consultation des archives départementales, ont ainsi été visitées au cours du premier semestre 2009 les subdivisions de Saint-Brieuc, Paimpol, Lannion.

Le dépouillement de ces archives achevé, l'essentiel des informations recensé a été numérisé, soit par photographie des pièces importantes lors de leur consultation, soit par reprographie à l'initiative des services de l'État.

La figure suivante synthétise sous forme d'un tableau les cotes des archives départementales pertinentes, un bref descriptif de leur contenu et la période à laquelle leur consultation a débuté.

Le résultat du dépouillement de ces archives est (comme celui des archives des subdivisions de la DDEA) valorisé sous une forme explicitée plus loin dans le document.

Côte d'archive	Contenu	Année	Date début de consultation
42 W 197	Marée noire : « Torrey Canyon » - nettoyage en 1968, - affaire contentieux, - sauvegarde des intérêts touristiques, - conséquences économiques, - problèmes financiers.	1967	16/09/2008 17/09/2008
50 W 111	Tourisme, syndicat d'initiative, plan d'aménagement.		27/11/08
50 W 161	Marée noire : « Torrey Canyon » - instructions ministérielles, - messages journaliers adressés au Préfet, - situation de l'ostréiculture, - rapport du sous-préfet de Lannion, - rapports des services des Ponts et Chaussées, - notes de renseignements généraux, - messages et rapports de gendarmerie.	1967	17/09/08
50 W 162	Doléances, vœux, motions, correspondance de l'union départementale des syndicats d'initiative. Délibération de la session extraordinaire du conseil général, note d'information sur les opérations de lutte contre la Marée noire (1967).	1967	17/09/08
50 W 163	Mise en place du plan ORSEC, Instructions, revue de presse, rapports au ministère, réunions des marins.	1967	02/10/08
50 W 164	Protection de la faune et de la flore, sauvetage des oiseaux souillées, délibérations parlementaires, messages journaliers de la protection civile, concours de l'année et des associations, appel à la population, correspondance diverses (entreprises, communes).	1967	02/10/08
103 W 1	Organisation Plan ORSEC : correspondance, arrêtés, messages téléphoniques, commandes de matériel, plan et descriptif.	Mars-juin 1967	07/10/08
103 W 2	Communications diverses entre les services.	Mars-juin 1967	07/10/08

Figure 9 : Synthèse par cote d'archives des informations relatives aux marées noires collectées aux Archives Départementales des Côtes d'Armor (22).

Côte d'archive	Contenu	Année	Date début de consultation
103 W 3	Télégrammes et messages internes ; documentation concernant les moyens et produits utilisables pour la lutte contre les pollutions par hydrocarbures.	Mars-juin 1967	07/10/08
103 W 4	Bulletins de renseignements quotidiens émanant de l'autorité militaire, doubles de messages radio, un dossier laissé sur place par l'officier de liaison de la marine nationale.	Mars-juin 1967	07/10/08
103 W 5	Carnets des minutes des messages ou des communications téléphoniques de la permanence de l'État-major, relations avec l'état-major régional, le PC de Lannion.	Mars-juin 1967	07/10/08
103 W 6	Communiqués à la presse, revue de presse et coupures de journaux.	Mars-juin 1967	07/10/08
1086 W 1	Amoco Cadiz : rapport Bélier CNEXO cartographie, COB- Bilan écologique, U.S- Dépôt, COB – conséquences.	1977- 1978	15/09/08
1086 W 2	Amoco Cadiz : P.C Préfecture-dépenses, traitements des déchets, dispersants. État d'avancement travaux ; commission d'enquête parlementaire.	1978	02/10/08
1086 W 3	Amoco Cadiz : PC préfecture, PC Lannion, IMCO Manual Oil Pollution, Étude trafic maritime manche Rapport d'assemblée nationale, Télédirection CNEXO/IFP/IGN	1978	02/10/08
1086 W 4	Amoco Cadiz : Notes d'information préfecture, coupures de presse, cartes de remise en état des sites, rapport Finistère, participation de l'armée, plan POLMAR.	1978	03/10/08
1086 W 5	Amoco Cadiz : équipements divers, barrages, produits.	1977 - 1978	03/10/08

Figure 10 : Synthèse par cote d'archives des informations relatives aux marées noires collectées aux Archives Départementales des Côtes d'Armor (22) - Suite.

Côte d'archive	Contenu	Année	Date début de consultation
1086 W 6	Colloque Amoco – CNEXO. Comité scientifique AMOCO. P.C OPS LANNION Amoco - Remise en état des sites.	1978	03/10/08
1086 W 7	Amoco - DDE 22. La marée noire en couleurs - tomes 1 à 4.	1978	03/10/08
1086 W 8	Amoco : organisation, techniques récupératoires, restauration.	1978	03/10/08
1086 W 9	Amoco : tarifs, constats, conséquences.	1978	03/10/08
1086 W 10	Amoco : messages, télex, comptes rendus journaliers préfecture des C.D.N.		06/10/08
1086 W 11	Amoco : organisation, effectifs, synthèses journalières préfecture.	1978	06/10/08
1086 W 12	TANIO : Plans des zones polluées, tarifs 1978, sort de l'épave TANIO, P.C préfecture, messages départ, télex départ, remise en état du matériel, analyses, traitement des déchets.	1980	15/09/08
1086 W 13	TANIO : P.C préfecture, télex arrivé, cahier de bord, bons de commande, dispersants, groupes électrogènes.	1980	06/10/08
1086 W 14	TANIO : Matériel (pompes, barrages, bâches) ; produits.	1980	06/10/08
1086 W 15	TANIO : Matériel (pompes eau chaude) Destroil (skimmer system).	1980	06/10/08
1086 W 16	TANIO : essais de produits, essais matériel, SHEC plan POLMAR Terre, inventaire des centres traitement.	1980	15/09/08
1086 W 17	Cartographie TANIO : impact sur les sédiments COB, rapports scientifiques CNEXO. AMOCO CADIZ : actes de colloques. Amoco C : P.C OPS Lannion, dossier d'information. POLMAR-AMOCO : notes techniques.	1978 - 1983	06/10/08
1086 W 18	Marée noire littoral d'Erquy, pétrolier Gironde.	1969	06/10/08
1086 W 19	Marée noire Torrey Canyon.	1967	06/10/08

Figure 11 : Synthèse par cote d'archives des informations relatives aux marées noires collectées aux Archives Départementales des Côtes d'Armor (22) - Suite.

Côte d'archive	Contenu	Année	Date début de consultation
1127 W 47	Naufrage TANIO : synthèse, instructions, comptes rendus de réunion, session extraordinaire du conseil général, renseignements services de police.	Mars à Juin 1980	28/10/08
1127 W 48	Naufrage du TANIO : correspondance, ordonnance du Tribunal administratif, engagement des dépenses, indemnisations.	1980 - 1984	28/10/08
1127 W 49	Naufrage du Tanio : réactions de la population et des partis politiques, réactions des maires concernés par la marée noire, délibérations des communes non concernées par la marée noire, manifestation à Paris, audience de la Présidence de la République, opérations de pompage et de nettoyage, programme de restauration du littoral.	Mars 180 - 1981	28/10/08
1127 W 50	Naufrage du Tanio : documentation, bulletins des relations avec la presse, presse.	12 Mars 80 - Nov. 1981	28/10/08
1127 W 51	Naufrage du Tanio : documents photographiques.	mars-80	28/10/08
1127 W 52	Naufrage de l'Amoco Cadiz : synthèse, correspondance, session extraordinaire du conseil général, renseignements services politique, conférence de presse du préfet, documentation.	1978 - 1980	29/10/08
1127 W 53	Naufrage de l'Amoco Cadiz : fonds recueillis en faveur des sinistrés, synthèse, textes de base pour l'engagement des dépenses, État trésorerie, extrait de compte, dons des particuliers.	1978 - 1980	28/10/08
1127 W 54	Naufrage de l'Amoco Cadiz : crédits versés par les départements, crédits versés par des associations et divers organismes, crédits versés par diverses communes, crédits versés par le Sénat et l'Assemblée Nationale.	1978	29/10/08
1127 W 55	Calamités naturelles : Marée noire du Torrey Canyon, inondations à Paimpol, Orage.	1967 - 1974 - 1977	29/10/08
1127 W 56	Tempête, inondations.	1978	28/10/08

Figure 12 : Synthèse par cote d'archives des informations relatives aux marées noires collectées aux Archives Départementales des Côtes d'Armor (22) - Suite.

Côte d'archive	Contenu	Année	Date début de consultation
1156 W 1	Marée noire du Torrey Canyon : instructions relatives à la lutte contre la pollution ; création d'une cellule de crise ; procès-verbal de la réunion de travail du 5 avril 1967 à Paris ; régularisation comptable des opérations ; messages-radio divers ; messages journaliers adressés au Préfet de Région (avril-mai 1967) : messages reçus et envoyés par le P.C de Saint-Brieuc (avril-mai 1967).	1967	08/10/08
1156 W 2	Chrono-courrier (Cabinet du Préfet).	1967	08/10/08
1156 W 3	Inventaire du matériel disponible ; commandes de produits traitants, participation de volontaires aux opérations de nettoyage ; don de Radio-Luxembourg (bottes, poubelles, gants).	1967 -1971	08/10/08
1156 W 4	Suggestions de sociétés, de laboratoires, d'organismes et de particuliers pour lutter efficacement contre la pollution ; expérimentations de produits.	1967	08/10/08
1156 W 5	Revue de Presse ; Tourisme : insertions publicitaires en faveur du département dans la presse française et étrangère (Allemagne, Belgique, Grande-Bretagne, Suisse).	1967 - 1969	08/10/08
1156 W 6	Grand livre comptable des opérations de nettoyage.	1967 - 1969	08/10/08
1156 W 7	Marée noire du Gironde (1969) : instructions relatives à la lutte contre la pollution ; déclenchement du plan ORSEC ; rapports du Préfet des Côtes du Nord, de l'Amirauté, de la gendarmerie, mémoire de Didier Dumas-Ribadeau, stagiaire de l'ENA ; correspondance avec la Région, l'autorité militaire, la Marine Nationale, les élus locaux... ; "appel à la jeunesse" ; revue de presse ; photographies.	1968 - 1971	08/10/08
1156 W 8	Suggestions de sociétés, d'organismes et de particuliers pour lutter plus efficacement contre la pollution ; notes, revues, exposés, factures des opérations de nettoyage.	1969 - 1971	08/10/08
1177 W 1	Marée Noire TANIO (1980) : demandes d'indemnisations, correspondance, notes ministres.	1980	09/10/08

Figure 13 : Synthèse par cote d'archives des informations relatives aux marées noires collectées aux Archives Départementales des Côtes d'Armor (22) - Suite.

Côte d'archive	Contenu	Année	Date début de consultation
1177 W 2	TANIO - Dossiers d'indemnisations TANIO.	1981	27/10/08
1177 W 3	TANIO - Dossiers d'indemnisations Perros-Guirec.	1981	27/10/08
1177 W 4	TANIO - Correspondance ministres, indemnisations, chiffrages, rapports et télex, associations victimes, correspondance chambre de commerce.	1981 - 1982	27/10/08
1177 W 5	TANIO - Demandes indemnisation définitive groupe de travail 1981 rejets.	1981	27/11/08
1177 W 6	TANIO - Rejets demandes avances provisoires	1980	27/10/08
1177 W 7	TANIO - Dossiers indemnisation 1981.	1981	27/10/08
1177 W 8	TANIO - Zones sinistrées, instructions, correspondance, études, engagements financiers, presse.	1980 - 1981	27/11/08
1177 W 9	TANIO - Compte-rendu session extraordinaire conseil général (11.04.1980), dossier interne (1981), cellule de travail (1981), dossiers.	1980 - 1981	27/10/08
1177 W 10	TANIO - Correspondance avec victimes 1ère série.	1980 - 1981	27/10/08
1177 W 11	Correspondance avec victimes 2eme série.	1980 - 1984	27/11/08
1188 W 1	Rapport d'expertise + presse.	1980	28/10/08
1188 W 2	Dossier manquant.		
1188 W 3	Protocole FIPOL – Indemnisation.		17/06/09
1188 W 4	Dossier manquant.		
1188 W 20	Chantiers, état d'avancement, perspectives pour la saison estivale - Procédure avocat Huglo-Lepage et recueil des actes administratifs du président du CG de la Seine-Maritime.		16/06/09
1188 W 27	Plan POLMAR, infos diverses. Rapport Sénat.		16/06/09
1188 W 29	Indemnisations _ Courrier Huglo de jan. à oct. 86. Rapport Génie Civil.		16/06/09
1280 W 3	Cantons de Merdrignac à Plouagat.	1980	27/11/08

Figure 14 : Synthèse par cote d'archives des informations relatives aux marées noires collectées aux Archives Départementales des Côtes d'Armor (22) - Suite.

Côte d'archive	Contenu	Année	Date début de consultation
1298 W 8	Marée noire Torrey Canyon : discours du maire de Trébeurden, plan de situation des fosses, procès-verbaux d'essais des produits de traitement. Marée noire ERQUY : compte rendu de réunions, liste et emplacement des fosses.	1967 1969	09/10/08
1298 W 9	Marée noire AMOCO CADIZ : liste des agriculteurs ayant travaillé, bons d'achat de matériels, feuille d'indemnisation.	1978	09/10/08
1298 W 10	Marée noire AMOCO CADIZ : bulletin d'information de la préfecture (jeu complet), liste et emplacement de dépôts, attachement des travaux, inventaire des points d'eau.	1978	09/10/08
1298 W 11	Plan POLMAR : compte rendus de réunions et divers courriers, fiches par communes choisies pour création de fosses de stockage, plans des emplacements de fosses réalisés par communes.	1978 - 1979	09/10/08
1306 W 72	Plouezec : pollution de l'anse de Bréhec.	juil-77	27/11/08
1380 W 11	Plans, frais Côtes d'Armor.		07/11/08
1392 W 186	Naufrage Amoco Cadiz : rapport de la commission d'enquête parlementaire, rapport des conclusions de la commission d'enquête parlementaire, législation du plan POLMAR et du plan ORSEC, état des indemnisations des professionnels victime de la marée noire et du dossier d'information (72 photos, 12 plans).	1974 - 1979	29/10/08
1392 W 187	cellule d'intervention contre la pollution marine, étude de la qualité des eaux de baignade en mer (24 plans s. d).	1975 – 1983	29/10/08
1392 W 188	plan de pollution marine (POLMAR), remise en état des sites pollués et de la voierie.	1977 – 1983	29/10/08
1392 W 189	Réunions de coordination du nettoyage et informations.	1978	29/10/08
1392 W 190	Propositions des communes pour la restauration du littoral (87 plans).	1978 – 1979	29/10/08
1392 W 191	Demandes d'indemnisation de particuliers.	1978	29/10/08

Figure 15 : Synthèse par cote d'archives des informations relatives aux marées noires collectées aux Archives Départementales des Côtes d'Armor (22) - Suite.

Côte d'archive	Contenu	Année	Date début de consultation
1392 W 192	Nettoyage des plages et restauration du littoral breton ; mobilisations contre les marées noires ; impact économique et indemnisations.	1978 – 1981	05/11/08
1392 W 193	Plan pollution marine (POLMAR), restauration du littoral première tranche (1978 – 1981) ; deuxième tranche (1981 – 1983) (12 plans s.d).		05/11/08
1392 W 194	Naufrage du Tanio : réunions de coordination des opérations de nettoyage et réquisition de personnel : information et indemnisation des victimes de la marée noire.	1980	05/11/08
1392 W 195	demandes d'indemnisation des entreprises sinistrées.	1980 – 1981	05/11/08
1392 W 196	indemnisations des entreprises sinistrées.	1980 – 1981	05/11/08
1392 W 197	Nettoyage et protection du littoral : dossier de presse, opération de pompage de l'épave, mobilisation contre la marée noire, cartographie de la pollution du littoral et impact sur les sédiments	1980 - 1981	05/11/08
1392 W 198	Attribution de secours d'urgence : demandes d'indemnisation, indemnisation des gens de mer et professionnels assimilés.	1980 - 1982	05/11/08
1394 W 1 à 4	Catastrophes Maritime : Naufrage Amoco, Tanio, Amazone.	1978 - 1980 - 1988	13/11/08
1474 W 13	Marée noire : lutte contre la marée noire après le naufrage de l'Amoco Cadiz ; procédés et matériel de traitement des hydrocarbures, chantiers et ateliers de Loquémeau, du Dourven à Tredez, du Léguer, de Bégleguer, de Trébeurden, de la pointe du Bihit, de Landrellec, de l'Ile Grande, aire de stockage de la gare de Lannion, usine de traitement de Saint-Nazaire : 107 photographies couleur (avec des commentaires manuscrits pour certaines), 2 notices manuscrites sur l'utilisation du matériel. À signaler : intervention des pompiers allemands avec leur matériel.	1978	06/11/08
120 J 1à 38	Fond d'archives privées Me Huglo Lepage du procès Amoco Cadiz.		5/11/08 au 07/01/09

Figure 16 : Synthèse par cote d'archives des informations relatives aux marées noires collectées aux Archives Départementales des Côtes d'Armor (22) - Suite.

3.2.2. Autres sources d'informations locales consultées

Les autres sources d'informations consultées sont :

- les archives personnelles de Maître HUGLO ;
- les documents dont dispose VIGIPOL ;
- les archives du CEDRE à Brest ;
- les documents communiqués par la DRIRE ;
- les associations.

Globalement, les consultations des documents mis à disposition ont principalement permis de préciser certains éléments relatifs à des sites identifiés par ailleurs ou aux pratiques et moyens mis en œuvre afin de collecter et de gérer les déchets.

Ces informations sont intéressantes dans une perspective de valorisation des informations collectées lors du dépouillement des archives.

3.3. CONSULTATION DES SOURCES DOCUMENTAIRES LOCALES – FINISTÈRE

3.3.1. Archives départementales du Finistère et des services déconcentrés de l'État

Le dépouillement des documents a débuté en février 2009 pour ce qui concerne le département du Finistère. Il s'est poursuivi jusqu'en avril 2010.

Les informations disponibles sont très hétérogènes et plus imprécises que celles relatives aux Côtes d'Armor.

Des problèmes d'incendie et d'inondation ont entrainé la perte des documents techniques sur la localisation des sites de stockages. Toutefois, quelques documents permettent de renseigner les communes où ont été créés les sites.

Les Archives Départementales du Finistère n'ayant accueilli que peu de versements concernant les marées noires, il est apparu indispensable de prendre contact avec les subdivisions de la DDAE concernées pour consulter sur place les documents non versés.

Comme pour les côtes d'Armor, l'essentiel des informations recensé a été numérisé, soit par photographie des pièces importantes lors de leur consultation, soit par reprographie à l'initiative des services de l'État.

La figure suivante présente à titre d'exemple sous forme d'un tableau les cotes des archives de la DDEA de Quimper pertinentes, avec un bref descriptif de leur contenu et la période à laquelle leur consultation a débuté.

Côte d'archive		Naufrage	Contenu	Date de consultation
DDEA 29	634/7	Boehlen	Plan Polmar : sites potentiels.	04-févr-09
DDEA 29	890 / 24	Amazone	Organisation Polmar.	04-févr-09
DDEA 29	890 / 51	-	Cartographie des zones de stockage : Ploudalmezeau.	04-févr-09
DDEA 29	890 / 52	-	Travaux de réparation : Plougasnou, Primel.	04-févr-09
DDEA 29	890 / 53	Amoco Cadiz	Travaux de voirie.	04-févr-09
DDEA 29	890 / 61	Olympic Bravery, Amoco Cadiz et Tanio	Cartes d'époque.	04-févr-09
DDEA 29	890 / 50	Amoco Cadiz	Plan Polmar.	05-févr-09
DDEA 29	890 / 49	Amoco Cadiz	Plan Polmar.	05-févr-09
DDEA 29	890 / 48	Amoco Cadiz	Lannilis : restauration des abers.	05-févr-09
DDEA 29	890 / 41	Amoco Cadiz	Personnel-Crédit-Rapport médical.	11-févr-09
DDEA 29	890 / 37	Amoco Cadiz	Préjudice financier-Action en responsabilité.	11-févr-09
DDEA 29	890 / 38	Amoco Cadiz	Interrogations par les avocats.	12-févr-09
DDEA 29	890 / 36	Amoco Cadiz	Articles journaux.	12-févr-09
DDEA 29	890 / 35	Amoco Cadiz	Articles journaux.	12-févr-09
DDEA 29	890 / 26	Tanio	Articles presse.	19-mars-09
DDEA 29	890 / 25	-	Dépenses.	19-mars-09
DDEA 29	890 / 22	-	Dépenses.	19-mars-09

Figure 17 : Synthèse par cote d'archives des informations relatives aux marées noires collectées dans le Finistère (29).

Côte d'archive		Naufrage	Contenu	Date de consultation
DDEA 29	890 / 21	Amazzone	Dépenses de crédits - personnel - matériel - revue de presse.	07-avr-09
DDEA 29	890 / 20	Boehlen	Bilan financier du Boehlen.	07-avr-09
DDEA 29	890 / 16	Olympic Bravery	Finances – presse.	07-avr-09
DDEA 29	896 / 28	-	Ile de Sein - nettoyage du littoral.	07-avr-09
DDEA 29	2609 / 1	Amoco Cadiz	Plan Polmar.	07-avr-09
DDEA 29	2610/1	Amazzone	Presse.	07-avr-09
DDEA 29	2610/4	Amazzone	Presse.	07-avr-09
DDEA 29	2615/2	-	Inventaire sites 1994.	07-avr-09
DDEA 29	2615/3	-	Polmar Terre : recherche de sites de stockage.	08-avr-09
DDEA 29	2615/4	-	Polmar Terre : recherche et qualifications de sites de stockage.	08-avr-09
AD 29	1490 W 7	Tanio	Correspondance – Rapports.	08-avr-09
AD 29	1235 W 47	-	Naufrages (personnes disparues).	08-avr-09
AD 29	1235 W 35	Tanio	Presse mai et déc. 80-81.	08-avr-09
AD 29	1235 W 34	Tanio	Presse Mai - Avril 80.	08-avr-09
AD 29	1235 W 37	Amoco Cadiz	Presse.	09-avr-09

Figure 18 : Synthèse par cote d'archives des informations relatives aux marées noires collectées dans le Finistère (29). Suite.

Côte d'archive		Naufrage	Contenu	Date de consultation
AD 29	1235 W 39	Amoco Cadiz	Dossier Amoco du bureau du cabinet.	09-avr-09
AD 29	1235 W 32	Olympic Bravery - Gino	Cabinet.	21-avr-09
AD 29	1235 W 33	Tanio	Presse.	21-avr-09
AD 29	1235 W 40	Amoco Cadiz	Presse.	21-avr-09
AD 29	1235 W 36	Amoco Cadiz	Plan Polmar.	21-avr-09
AD 29	1235 W 38	Amoco Cadiz	Indemnisations.	22-avr-09
AD 29	1235 W 41	Amoco Cadiz	Visites de personnalité - Nettoyage littoral.	22-avr-09
AD 29	1171 W 11	Amoco Cadiz	Presse.	22-avr-09
AD 29	1005 W 83	Amoco Cadiz, Tanio	Plan Orsec.	22-avr-09
AD 29	1005 W 85	Amoco Cadiz	Plan Polmar.	23-avr-09
Vigipol	pas de côte	Amoco Cadiz	Dossier par commune (frais, personnel, élus, aménagement du littoral, voirie, budget).	11-mai-09
Polmar Brest	pas de côte	Tout naufrage	Dossier par naufrage (personnel, matériel, factures).	début juillet 2009
DDE St Renan	pas de côte	Amazzone et Olympic Bravery	Dossier par naufrage (devis, factures, chantiers…).	début juillet 2009
Département de la Marine	206 ZH 212 / 1929-1940	Boelhen	Action des ministères, situation juridique, dépenses, opérations sur épave…	30-juil-09

Figure 19 : Synthèse par cote d'archives des informations relatives aux marées noires collectées dans le Finistère (29). Suite.

Côte d'archive		Naufrage	Contenu	Date de consultation
Département de la Marine	206 ZH 212 / 1941	Boelhen	Opérations sur épave.	30-juil-09
Département de la Marine	206 ZH 212 / 1942-1952	Boelhen et Amoco Cadiz	Opérations sur épave du Boelhen, actions des ministères, situation juridique, correspondance, naufrage et pollution.	30-juil-09
Département de la Marine	206 ZH 212 / 1953-1962	Amoco Cadiz	Couts des opérations.	30-juil-09
Département de la Marine	206 ZH 212 / 1963-1964	Amoco Cadiz	Couts des opérations.	30-juil-09
Département de la Marine	206 ZH 212 / 1965	Amoco Cadiz	Phase judiciaire (auditions, témoins).	30-juil-09
Département de la Marine	206 ZH 212 / 1969-1976	Amoco Cadiz	suite phase judiciaire, photographie, presse.	30-juil-09
Département de la Marine	206 ZH 212 / 1977	Gino	Naufrage, CR, étude, revue de presse, rapport.	30-juil-09
Département de la Marine	206 ZH 212 / 1978-1986	Tanio	Action des ministères, rapport, commission d'enquête de l'AN et du Sénat.	30-juil-09
Département de la Marine	206 ZH 212 / 1999-2011	Tanio	Opérations sur l'épave, suivi technique.	26- 27 aout 2009
Département de la Marine	206 ZH 212 / 2041-2042	Tanio	Naufrage, opération de dépollution, revue de presse, photographies.	26- 27 aout 2009
Département de la Marine	206 ZH 212 / 2044	Amazzone	-	26- 27 aout 2009
Département de la Marine	2007 ZH 175 / 1257	Torrey Canyon	-	26- 27 aout 2009
Département de la Marine	2007 ZH 175 / 263 à 332	Amoco Cadiz, Tanio, Gironde	Télégramme, généralités.	26- 27 aout 2009

Figure 20 : Synthèse par cote d'archives des informations relatives aux marées noires collectées dans le Finistère (29). Suite.

3.3.2. Autres sources d'informations locales consultées

Les autres sources d'informations consultées sont :

- les archives personnelles de Maître HUGLO ;
- les documents dont dispose VIGIPOL ;
- les archives du CEDRE à Brest ;
- le centre POLMAR à Brest ;
- les documents communiqués par la DRIRE ;

- les Archives Nationales à Fontainebleau (Ministère de la Culture et de la Communication) ;
- les archives de la Gendarmerie Nationale et de l'Armée de Terre (Château de Vincennes) ;
- les archives de la Marine Nationale à Brest ;
- les archives de la SNCF, qui a assuré le transport des déchets vers les lieux de traitement ;
- les associations.

Globalement, les consultations des documents mis à disposition ont principalement permis de préciser certains éléments relatifs à des sites identifiés par ailleurs ou aux pratiques et moyens mis en œuvre afin de collecter et de gérer les déchets.

3.4. VALORISATION DES INFORMATIONS COLLECTÉES

3.4.1. Principes retenus pour la valorisation des données

Les informations collectées ont été utilisées pour :

- l'alimentation de fiches de renseignements structurées selon le modèle des fiches BASIAS[6] (rubriques, champs, lexiques) adaptées à la problématique traitée (marées noires) afin de compiler les informations collectées ;
- la préparation de fiches documentaires afin de synthétiser un certain nombre d'informations spécifiques à chaque site et chaque stockage répertorié :
  . périmètres de protection et captages d'alimentation en eau potable, zones classées à des titres divers (Natura 2000, ZNIEFF, ZICO...), classement du site dans les documents d'urbanisme,
  . contexte géologique et hydrogéologique,
  . données disponibles auprès des services de l'État concernant la surveillance des milieux (qualité des eaux souterraines et des eaux de surface, du milieu marin…),
  . contexte, situation, usages, propriété du foncier tels qu'ils étaient appréhendés lors de la création des sites et des inventaires antérieurs, l'étude et tels qu'ils sont aujourd'hui.

Ces données ont été valorisées sous différentes formes, au travers d'outils déjà existants (IHR[7], BASIAS) et nouveaux :

- actualisation des IHR du Finistère et des Côtes d'Armor, avec l'intégration des sites de stockage des déchets issus des marées noires dans la base BASIAS Finistère) et leur mise à jour à partir des nouvelles d'informations collectées ;

[6] BASIAS : Base des Anciens Sites Industriels et d'activités de Services.

[7] IHR : Inventaire Historique Régional.

- synthèse des informations nécessaires à la préparation des visites de sites et à l'étape de hiérarchisation selon des critères environnementaux. Il s'agit notamment de préciser :
  . le contexte de chaque site (carrière, zone humide, point bas, dépôt provisoire ou définitif),
  . le mode de réalisation et caractéristiques géométrique du dépôt,
  . sa localisation, son emprise au sol,
  . l'importance du site, quantité de déchets qu'il est susceptible d'avoir accueilli,
  . la qualité des déchets, s'agissait-il de produits liquides ou solides, de matériaux souillés, de matériaux traités préalablement (à la chaux par exemple) ?,
  . dans les cas où les matériaux ont été réutilisés, quels volumes étaient concernés, où ont-ils été réutilisés ?

3.4.2. Structuration et organisation des données

Compte tenu des conditions d'accès aux informations, de la quantité de documents à dépouiller, et du nombre de sites possible de stockage, il est apparu souhaitable de préparer une maquette de fichier, élaborée à partir des points évoqués au paragraphe précédent. Cette structure a ensuite été adaptée et complétée en fonction de la nature des informations.

Ceci a permis d'alimenter sur place, au fur et à mesure de la consultation des documents, un tableau d'avancement qui recense les principales informations relatives à chaque nouveau site découvert. Ce tableau est suffisamment renseigné pour permettre, au fur et à mesure du dépouillement une confrontation des nouvelles données avec l'existant (s'agit-il d'un nouveau site, d'un doublon possible probable ou avéré, d'informations complémentaires concernant un site déjà référencé…).

Dans le même temps les principaux documents sources ont été photographiés ou ont fait l'objet d'une demande de reprographie (photocopie, tirage de plans) auprès des services concernés. L'ensemble des documents ainsi collecté a ensuite été numérisé et archivé sous format informatique sur un serveur.

Cette organisation a permis de :

- faciliter l'organisation du travail de dépouillement sur place ;
- disposer pour chaque site de la quasi-totalité des documents pertinents, et notamment d'informations qui n'apparaissent pas directement dans le tableau, utiles lors des visites de site de la tâche 3 (plans, photographies, etc.) ;
- concentrer en un même lieu de stockage tous les éléments collectés auprès des différentes sources d'informations.

Il a ainsi été possible, au fur et à mesure du travail de compilation des données et de confrontation avec les observations réalisées sur site, de réévaluer en permanence le nombre de sites et la qualité des informations relatives à chacun d'eaux et d'alimenter de façon rigoureuse et homogènes les fiches spécifiques aux différents sites.

3.4.3. Synthèse des données

Les tableaux de synthèse réalisés dans le cadre du dépouillement des informations collectées pour les départements des Côtes d'Armor et du Finistère sont joints en annexe 2.

Ces tableaux sont structurés sur les bases suivantes :

- les quatre premières colonnes, sous l'entête « Référencement », regroupent :
  - une colonne « Numéro de ligne », incrémenté de 1 en 1 au fur et à mesure de l'alimentation du tableau,
  - une colonne « Indice provisoire », qui correspond à un code de travail défini par l'opérateur. Il peut s'agir d'un numéro provisoire de fiche type BASIAS lorsque celle-ci a été créée (exemple : BRE-I-2210002) ou d'un code liée à l'origine de l'information,
  - une colonne « Indice antérieur (BASIAS) » lorsque le site était déjà référencé dans le cadre d'un inventaire antérieur ;
- les sept colonnes suivantes, sous l'entête « Sources et natures informations », regroupent :
  - une colonne « Source d'information antérieure » qui définit la source d'information à l'origine du classement lorsque le site était déjà recensé. Il peut s'agir d'une côte d'archive, d'un numéro de rapport (inventaires antérieurs réalisés par le BRGM par exemple),
  - une colonne « Source d'information 2009 » qui définit la source d'information identifiée en 2009. Il s'agit classiquement d'une côte d'archives,
  - une colonne « Réf Plan POLMAR 1978[8] » lorsque le site est répertorié (indépendamment de la colonne précédent) sur le plan POLMAR qui recense des sites de dépôt utilisés à l'occasion du naufrage de l'Amoco Cadiz,
  - une colonne « Rapport BRGM R38154 » lorsque le site était déjà répertorié dans rapport BRGM de 1994, lequel contient des informations détaillées sur la localisation de certains sites, informations qui devront être utilisées lors des visites de terrain,
  - une colonne « Photos (O/N) » dans le cas où des photographies du site ont été retrouvées dans les archives et reprographiées,
  - une colonne « Extrait cadastral – Plan (O/N) » lorsque des documents cartographiques susceptibles d'aider à la localisation du stockage ont été retrouvés dans les archives. Ils ont été reprographiés lorsque c'était le cas,

[8] Suite à une réunion de travail en date du 22 mars 1978 à la sous-préfecture des Côtes d'Armor, il a été décidé que les dépôts devaient être implantés aux emplacements des dépôts provisoires du naufrage du Torrey Canyon en 1967 (référencés sur le plan remis par la DDA). La DDE a été chargée, en liaison avec les maires, de faire le recensement des lieux ou pourraient être creusées des fosses temporaires, l'implantation de ces fosses étant ensuite faite en accord avec la DDA. Il avait été prévu une contenance globale de 50 m^3 par 500 m de linéaire de rivage à nettoyer. Un grand nombre de fosses, tapissées par un film polyane, a été creusé en tête de plage ou près des lieux de nettoyage, les déchets et les produits pompables étant ensuite repris (pompes à lisier, camions d'assainissement) et acheminés vers des wagons citernes ou des bateaux qui faisaient route vers les stations de dégazage de Saint-Nazaire.

. une colonne « Nom du naufrage » qui permet de dater la création du stockage, et constitue un élément d'information important lorsqu'un même site a pu être réutilisé ;

- les trois colonnes suivantes, sous l'entête « Désignation des dépôts », regroupent :
  . une colonne « N » lorsqu'une référence de ce type (autre que celle du plan POLMAR de 1978) était associée au site dans les documents de la source d'informations,
  . une colonne « Commune » qui constitue un premier élément de localisation du site,
  . une colonne « Lieu-dits » qui constitue un second élément de localisation du site, notamment lorsque la source d'information ne comprend pas de plan ou de référence cadastrale. Il apparaît, que certains sites peuvent être attribués, en fonction des sources d'informations à deux communes voisines ;
- la colonne « Propriété (selon archives) » précise, lorsque l'information apparaît dans les documents consultés, le statut foncier des terrains (privé ou public) ;
- la colonne « Nature » précise, lorsque l'information apparaît dans les documents consultés, les caractéristiques (géométriques notamment) des dépôts ;
- les trois colonnes suivantes, sous l'entête « Dépôts », regroupent des informations complémentaires sur les déchets et les volumes ou quantités évoqués dans les documents consultés (ces informations sont retranscrites sans que leur précision ou leur fiabilité soit discutées) :
  . une colonne « Liquides ». On peut considérer que cette information pouvait conditionner le caractère temporaire ou non d'un dépôt, les produits liquides pouvant être plus facilement repris pour être éliminés hors site,
  . une colonne « Non traitables », qui devait également constituer un critère de décision pour le devenir du site,
  . une colonne « Traitables » qui devait également constituer un critère de décision pour le devenir du site avec, soit un traitement en site (à la chaux le plus fréquemment), soit après évacuation vers un autre lieu de traitement ;
- une colonne « Arrêté de réquisition (O/N) » lorsque la copie d'un tel document a été retrouvée. Ces documents administratifs, qui détaillent les références des parcelles concernées, constituent une source d'informations importante ;
- une colonne « Risque de pollution ou nuisance (selon archives) » qui retranscrit des informations notées sur les documents consultés. Si les critères pour évaluer ces risques ne sont plus nécessairement adaptés à la situation actuelle, ils apportent des informations sur les usages qui étaient fait des terrains concernés et leur environnement proche ;
- une colonne « Observations (d'après archives) » qui contient des informations complémentaires, jugées pertinentes lors de la consultation des documents ;
- une colonne « Rapport Etude géologique » qui apporte des informations complémentaires à la colonne précédente, principalement sur la nature des sols, les usages des parcelles, parfois les matériaux stockés. La qualité de ces informations est très hétérogène ;

- une colonne « Dépôt définitif suite au courrier du 15 juin 1967 » qui fait référence à un courrier préfectoral adressé aux propriétaires de terrains sur lesquels avaient été stockés des déchets. En réponse à ces courriers, les propriétaires des parcelles attestaient être satisfaits des travaux de remise en état réalisés. Ces échanges de courriers apportent des informations sur la localisation et le devenir des sites concernés ;
- quatre colonnes, sous l'entête « Projets de travaux / Remise en état (selon archives) », qui regroupent :
  . une colonne « Propriétaire de l'époque » avec le nom, les coordonnées du propriétaire foncier à l'époque des faits, lorsque cette information a été retrouvée dans les documents consultés,
  . une colonne « Propriétaire actuel »,
  . une colonne « Remise en état prévue », qui apporte des indications sur le devenir des sites et leur remise en état, sans qu'il puisse être préjugé ici de ce qui a été réalisé,
  . une colonne « Remise en état effectuée » lorsque les informations collectées sont suffisamment précises,
- deux colonnes « Parcelles » qui regroupent :
  . une colonne « Anciennes » avec les références cadastrales retrouvées sur les documents,
  . une colonne « Actuelles », la numérotation des parcelles ayant fréquemment évolué depuis les faits,
- une colonne « Surface du terrain », renseignée lorsque cette information a été retrouvée (il s'agit de la surface de la parcelle à la création du dépôt),
- une colonne « Informations suite à visite de terrain » renseignée pour chaque site lorsque la visite a eu lieu (site confirmé par les communes).

Ces documents recensent, à l'issue de la phase d'exploitation des ressources documentaires :

- 418 sites répartis sur 65 communes dans les Côtes d'Armor ;
- 394 sites répartis sur 112 communes dans le Finistère.

3.5. BILAN DE LA PHASE 2

3.5.1. Qualité des données

À ce stade d'avancement, plusieurs points importants peuvent être dégagés :

- si la masse d'informations à dépouiller était beaucoup plus importante et beaucoup plus « éparpillée » que ce qui avait été initialement anticipé, elle était également beaucoup plus riche. La valorisation des informations collectées a permis d'améliorer très significativement le degré de connaissance relatif aux sites de stockage de déchets de marées noires, à la fois en nombre de sites et à la fois en ce qui concerne leur localisation et leurs caractéristiques ;

- la précision des informations collectées dans le Finistère a été très inférieure à celle obtenue au niveau des Côtes d'Armor, notamment en raison de la disparition de documents (incendie, inondation) ;
- la consultation des archives centralisées (Marine Nationale, Armée de Terre, Archives Nationales, SNCF) a permis d'affiner la qualité des informations plutôt que mettre en évidence l'existence de nouveaux dépôts.

L'organisation mise en place a permis :

- de regrouper en un même lieu l'ensemble des informations collectées au travers du dépouillement des multiples sources d'informations consultées. L'ensemble de ces informations a été groupé sur un serveur, sous forme numérique ;
- de traiter les données propres à chaque site sous une forme homogène, selon un format type « fiches BASIAS » ;
- de disposer d'un inventaire actualisé des sites de stockage plus documenté et plus exhaustif que les précédents, même si la qualité hétérogène des informations ne permet pas toujours de localiser ces sites de façon très précise ;
- de constituer des dossiers par commune afin de préparer la tâche 3 de visite et de hiérarchisation des sites.

3.5.2. Évolution quantitative du nombre de sites recensés

Le tableau suivant (Figure 21) présente l'évolution quantitative du nombre de sites potentiels apportée par la phase d'étude documentaire du projet (Phase 2), en regard des inventaires précédents.

Année inventaire	Type inventaire	Nombre de sites		Total 22 + 29
		Côtes d'Armor (22)	Finistère (29)	
1994	Rapport BRGM R38154	43	18	61
2002-2006	IHR 22	96	-/-	114
2007 -2008	Liste « Robins des Bois »	45	22	73[9]
2008-2010	Inventaire documentaire	406	394	800

Figure 21 : Évolution du nombre de sites de stockage de déchets de marées noires répertoriés dans les départements des Côtes d'Armor et du Finistère entre 1994 et octobre 2010, à l'issue de la phase de recherche documentaire.

[9] Dont 6 hors Côtes d'Armor et Finistère.

4. Phase 3 : visites, caractérisations et hiérachisation des sites

La conduite de la tâche 3 (visite et hiérarchisation des sites) a été conduite de façon très interactive avec la tâche 2, dans la mesure où :

- le repérage et la localisation sur le terrain sont d'autant plus efficaces que les données collectées lors du traitement des archives sont précises et exploitées avec rigueur ;
- les visites de terrain et la consultation des mairies et de témoins des évènements ont pu compenser (au moins en partie) la faiblesse des informations collectées au niveau des archives pour certains sites.

Compte tenu de taille souvent réduite des stockages (il s'agissait fréquemment de fosses d'une longueur de quelques dizaines de mètres au maximum, pour une largeur de quelques mètres et une profondeur souvent inférieure à 2 m), le degré de précision de leur localisation sur site constitue un enjeu majeur dans une perspective de conservation et de pérennisation de l'information.

Cette phase a débuté en mars 2010, à l'issue des élections régionales qui se sont déroulé les 7 et 21 mars 2010, et a été menée jusqu'en avril 2011.

4.1. VISITE ET CARACTÉRISATION DES SITES

4.1.1. Organisation des visites

Préalablement aux visites des sites, les mairies des communes identifiées lors de la phase d'inventaire ont reçu deux courriers :

- un courrier émis par les préfets des deux départements (Côtes d'Armor et Finistère), les informant du projet et de ses objectifs ;
- un courrier émis par le Service Géologique Régional du BRGM de Rennes pour demander un contact local, auquel était joint un extrait de l'inventaire documentaire relatif à la commune concernée.

Des exemplaires types de ces courriers figurent en annexe 2.

Suite à l'envoi de ces courriers, des contacts téléphoniques ont été pris avec chaque mairie. Ces contacts ont permis :

- de préciser les objectifs du projet ;
- de confirmer ou d'infirmer la présence de fosses de stockage sur la commune, voire de prendre connaissance de nouveaux sites non répertoriés dans les archives. L'inventaire documentaire a été mis à jour en conséquence ;

- pour les communes ayant confirmé la présence de fosses de stockage sur leur territoire, de programmer une visite de site avec un représentant de la mairie.

À l'issue des contacts téléphoniques, le nombre de sites, dont l'usage pour le stockage de déchets de marées noires en fosses a été confirmé par les mairies, se répartissait ainsi :

- Côtes d'Armor : 115 sites répartis sur 23 communes ;
- Finistère : 43 sites répartis sur 20 communes.

Les tableaux figurant en annexe 3 synthétisent, pour chaque commune et chaque département, le processus de prise de contact et de visite de sites. Ils comprennent une colonne pour chacune des informations suivantes :

- nom de la commune ;
- nombre de sites potentiels sur la commune ;
- carte de terrain existante ;
- date d'envoi du courrier par la préfecture ;
- date de relance par téléphone ou email ;
- obtention d'une réponse de la commune, date de réponse le cas échéant ;
- synthèse courte du contact ;
- date d'une éventuelle seconde relance ;
- obtention d'un rendez-vous, date de la visite le cas échéant ;
- adresse mail du contact ;
- adresse et numéro de téléphone de la mairie.

4.1.2. Visites de sites

Les visites de sites ont été réalisées pour l'essentiel d'avril à août 2010. Les dernières visites ont été achevées en avril 2011 pour le département du Finistère. Sauf exception mentionnée sur la fiche descriptive de chaque site, les visites ont été réalisées en présence de représentants des mairies concernées.

Ces visites ont permis :

- de préciser le contexte du site : usage, localisation précise, géologie, hydrogéologie, hydrologie, topographie, zones naturelles, habitat ;
- de compléter les fiches descriptives de chaque site (voir exemple de fiche descriptive en annexe 4) ;
- de confirmer le statut des fiches type « BASIAS » provisoires (doublons, sites potentiels, autre usage, etc.) ;
- éventuellement de collecter des informations complémentaires et des documents ne figurant pas aux archives départementales, cadastre notamment ;

- d'établir, pour chaque commune concernée, un dossier spécifique à la thématique post-marée noire.

Ces dossiers, mis à disposition de chaque commune à l'issue de l'étude, permettront aux services des mairies de conserver une archive la plus exhaustive possible concernant la gestion des déchets de marées noires lors de ces événements. Ces dossiers pourront également être utilement exploités par les services d'urbanisme des mairies concernées. Ces dossiers comprennent :

- un tableau récapitulatif de l'ensemble des sites répertoriés sur le territoire de la commune concernée. Les sites non utilisés sont figurés par un ombrage ;
- une carte à l'échelle de la commune où figure l'ensemble des sites visités, repérés par leur numéro de fiche ;
- les fiches descriptives de chaque site ;
- un plan de localisation à échelle réduite pour chaque site ;
- les clichés photographiques pris lors des visites ;
- tout ou partie des archives concernant la commune.

L'ensemble de ces dossiers, classés par départements et communes, figure dans les cahiers d'annexes en *ex folio* du présent rapport.

Le tableau suivant (Figure 22) synthétise la répartition des sites visités par communes et par départements.

Côtes d'Armor (22)			**Finistère (29)**		
Commune	**Sites (lieux-dits)**	**Nombre de sites**	**Commune**	**Sites (lieux-dits)**	**Nombre de sites**
Brehat	Pointe du Paon	1	Brest	Spernot, Pouillic al Lor, Zi portuaire	3
Erquy	Caroual Ouest, Parking Caroual, Saint Pabu, Caroual La Lande Jual	4	Cleder	An Amied, Kervaliou	2
Kerbors	L'île à Poules	1	Crozon	Goulien, Kersiguenou, Kerloch	3
Louannec	Truzugal Camping, Kerespert, Douar Autret	3	Esquibien	Kernod, Landrevet, Plage Ste Evette, Pouldu (plage), Trez Goarem	5
Penvenan	Saint Gonval, Sémaphore, Bellevue, Kergastel, Sémaphore Pellinec, Port Blanc Les dunes	6	Landéda	Clouroucy	1
Perros-Guirrec	Port Ploumanach, Toul ar lann bras,	9	Lannilis	Aber Benoit	1

Côtes d'Armor (22)			Finistère (29)		
Commune	**Sites (lieux-dits)**	**Nombre de sites**	**Commune**	**Sites (lieux-dits)**	**Nombre de sites**
	Ploumanach, Le Ranolien, Plage de Trestaou, Kerzinan, Kergadic1, Le Sémaphore, Kergadic				
Pleneuf Val André	Les Vallées	1	Lanrivoare	Kersolo	1
Plerin	Croix Gueudas	1	Locquirec	Moulin de la Rive, Les Sables Blancs	2
Plestin les Grèves	Toul an Hery, Le Grand Rocher	2	Ouessant	Pors Yusin	1
Pleubian	Port Béni, Kermagen, Brestan, Le Yelog, Le Rugno, Pen Creac'h, Porz Ran	7	Plogoff	Sémaphore, Lescoff-Pointe du Raz (3)	4
Pleumeur-Bodou	Ile Grande Corps de Garde, Ile Grande Port Blanc, Ile Grande Carrière, Ile Grande camping, Landrellec camping, Ile Losquet, Garen Bringuiller	7	Plouarzel	Porscuidic	1
Ploubazlanec	Porz Dun Kerroch, Launay, Kerliviou, Anse de Gouern, Cornec, Lezullec, Lan Vrez Tan, Traou Pell	8	Ploudalmezeau	Treompan	1
Plougrescant	Gouermel, Razuvet Ralevy, Le Gouffre (2), Pors Bugalé Est, Le Gouffre Parcelle 1791, Le Gouffre Parcelle 1346, Guermeur, Pointe du château, Buchu Parking, Buchu, Kergadiou, Pors Bugalé Ouest, Porz Scarff, Crec'h Melo	15	Plouescat	Pors Meur, Pors Gwen parking, Pors Gwen port, Menfig	4
Plouguiel	Le Palud, Beg Melen	2	Plougasnou	Port du Diben, Bellec, Primel-Tregastel, Camping Mesqueau	4
Ploulech	Croas Min	1	Plouhinec	Dunes de Kersiny, Plage de Mesperleuc	2
Ploumilliau	Pont Roux	1	Primelin	Le Loch, Kerven	2
Trebeurden	Notenno Marais, Grand parking Grand Marais, Notenno Marais D21,	12	Roscoff	Perharidy	1

Côtes d'Armor (22)			Finistère (29)		
Commune	**Sites (lieux-dits)**	**Nombre de sites**	**Commune**	**Sites (lieux-dits)**	**Nombre de sites**
	Penvern, Tremeur, Toul Bihit, Petit Parking Grand Marais, Goaslagorn, Notenno, Goas Trez, Toeno, Le Castel, Crec'h Choupot				
Tradarzec	Moulin de Carpont, Crec'h Urustal, Pont Begou	3	Saint Jean du Doigt	Prairie D79, Le Faou	2
Tredrez-Locquemau	Pointe du Dourven, Plage Notigou, Locquemeau Port, Penne an Neiz Pig	4	Treflez	Keremma, Keremma-Parking	2
Tregastel	Grève Blanche, Traouieros, Poul Palud, Roc'h Louarn Kerougant, Le Grannec, Tremarc'h, Woas Wenn, Grève Blanche, Toul Bihan, Ile Renote (3), Grève Blanche	13	Treogat	Kerbinigou	1
Trelevern	Nanthouar, Keribot, Port l'Épine	3			
Tressignaux	Kerbélard,	1			
Trevou-Treguinec	Le Rocher Royau, Marais de Royau, Parking le Royau, Plage de Trestel Centre de rééducation, Plage de Trestel, Terre-plein de Trestel, Port Le Goff, Le Royau	8			

Figure 22 - Tableau de synthèses des sites visités.

4.1.3. Bilan et synthèse de la phase de visite et de caractérisation des sites

Suite à l'inventaire documentaire, cette phase a permis de compléter et d'améliorer le niveau de connaissances des sites de stockage de déchets de marées noires.

Dans un premier temps, les contacts téléphoniques avec les mairies ont permis de réduire le nombre de sites potentiels issus de l'inventaire. Les raisons de cette réduction sont multiples ;

- sites plusieurs fois référencés (plusieurs communes, lieux dits, toponymie…) ;
- sites plusieurs fois utilisés (Torrey Canyon -> Amoco Cadiz) ;
- plusieurs fosses sur un même site ;
- sites référencés pour une autre activité que le stockage de déchets (bacs, stockage de matériel…) ;

- sites identifiés dans le cadre du plan Polmar mais non utilisés (hors extension des marées noires) ou non retenus ;
- plusieurs témoignages convergents garantissant qu'un site n'a pas été utilisé.

On notera de plus pour le cas du Finistère une perte de la mémoire locale qui, associée aux archives lacunaires, n'a pas permis de statuer de manière fiable sur l'usage de cinq sites répartis sur quatre communes : Plomodiern (site du Menez-Hom), Plonevez-Porzay (site de Trefeuntec), Pluguffan (site de Stang Vern), Telgruc-sur-Mer (site de Trez Bellec et décharge municipale).

Ces sites n'ont pas été visités et ne font pas l'objet de fiches descriptives détaillées. Ils n'ont cependant pas été écartés de la liste faute d'éléments convergents pour les éluder.

Département (avant visite)	Doublons	Autre commune	Stockage hors fosse (bacs…)	Usage autre (stock matériel…)	Site prévisionnel (plan Polmar) non utilisé	Témoignages convergents	Site potentiel (1 seul témoignage)
Côtes d'Armor (418 sites)	109	9	12	6	100	65	/
Finistère (394 sites)	31	5	92	4	122	90	5

Figure 23 - Tableau des synthèses des motifs de réduction du nombre de sites avérés.

La phase de visite des sites a permis également de caractériser au mieux le contexte et l'environnement de chacun de ceux-ci en prenant notamment en compte :

- la présence ou l'absence des déchets (lorsque cette information est disponible) ;
- l'usage actuel des sites ;
- la proximité d'habitations ;
- le contexte géologique, hydrogéologique et hydrographique ;
- la présence de zones naturelles protégées ;
- la proximité de captages pour l'alimentation en eau potable.

Ces informations, compilées pour tous les sites visités, ont permis d'obtenir une vision plus globale de la situation des sites au regard des critères pris en compte (voir Figure 24). On remarque notamment qu'une proportion importante de sites (93 %) est située dans ou à proximité d'une zone naturelle protégée (ZNIEFF, ZICO, Natura 2000…) ce qui est cohérent avec la densité de ces zones sur les deux départements étudiés (voir Figure 25).

Critère	Nb sites	%
Déchets en place	100	63
Déchets excavés	48	30
Proximité d'habitations	94	60
Proximité de la bordure littorale	88	56
Proximité du réseau hydrographique	58	37
Proximité d'une zone naturelle protégée	146	93
Proximité d'un captage AEP	2	1,25

Figure 24 - Répartition des sites selon quelques critères de caractérisation.

Les déchets n'ont été excavés, selon les sources documentaires, que pour 30 % des sites et qu'ils sont encore en place, selon les mêmes sources, pour 63 % des sites. Les 7 % restant représentent les sites pour lesquels une incertitude subsiste quant à la présence actuelle de déchets.

Enfin, seuls deux sites sont concernés par la proximité de captages d'Alimentation en Eau Potable. Cette proximité est toutefois très relative, puisque de l'ordre de plusieurs centaines de mètres, et que les captages concernés sont situés à l'amont hydraulique des fosses.

Les Figure 26 à Figure 29 illustrent graphiquement l'évolution du nombre de sites de stockage potentiels sur les deux départements, depuis le premier inventaire de 1994 jusqu'aux visites de sites réalisées en 2010 et 2011.

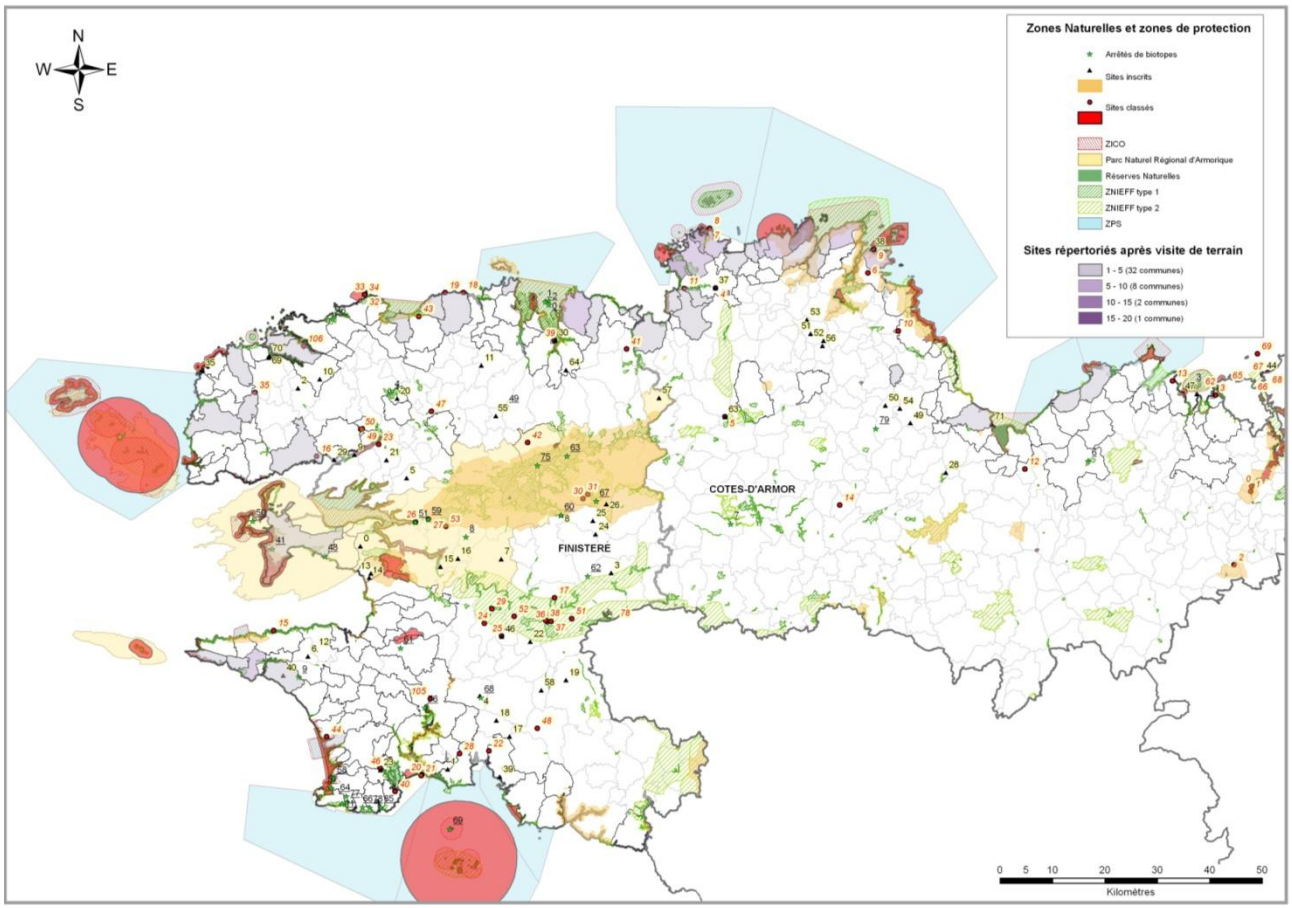

Figure 25 - Mise en regard des communes ayant des sites confirmés après visite et de l'extension des zones naturelles.

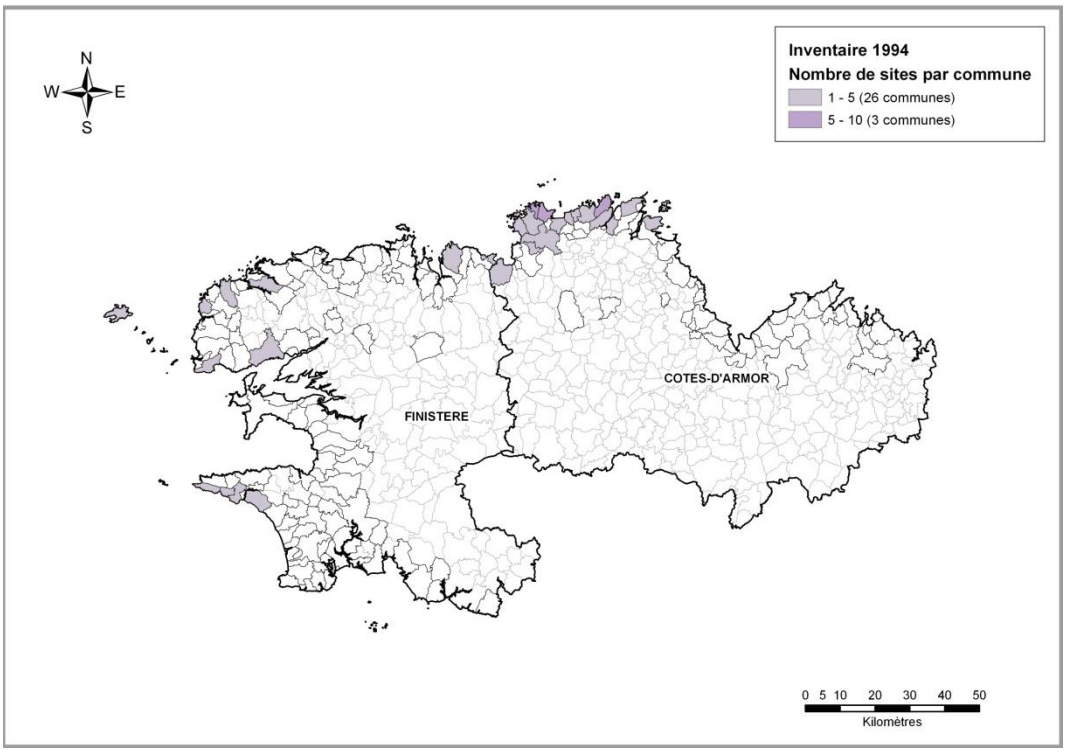

Figure 26 - Répartition des sites répertoriés lors de l'inventaire de 1994.

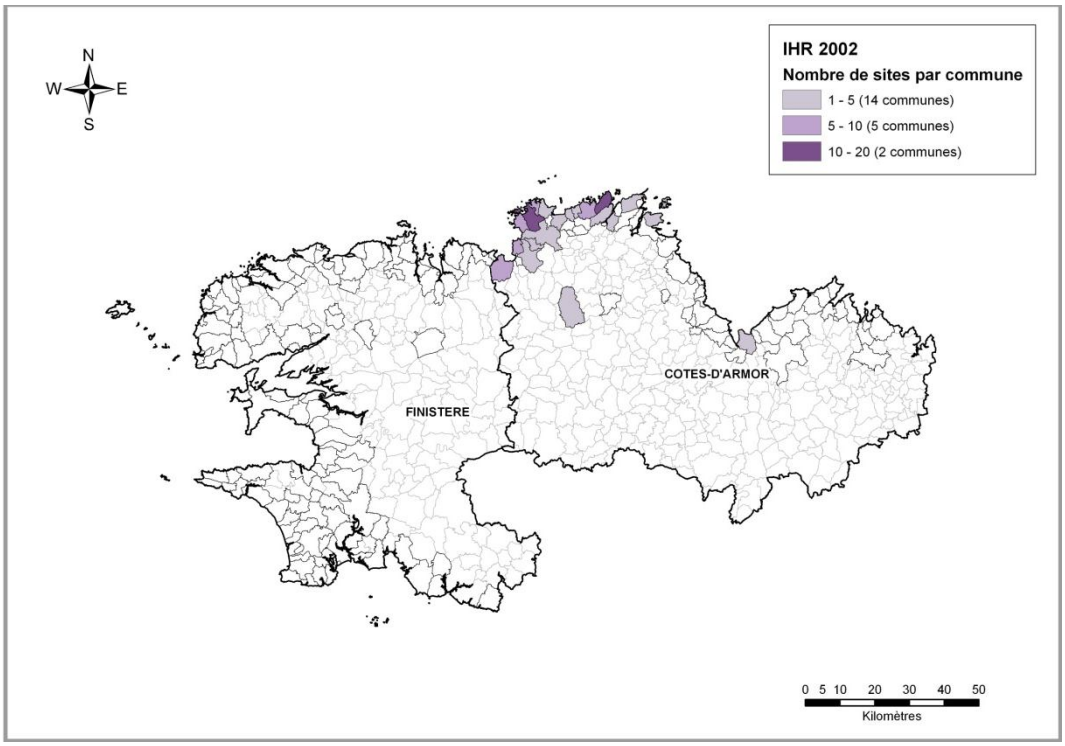

Figure 27 - Répartition des sites répertoriés lors de l'IHR de 2002 (Côtes d'Armor uniquement).

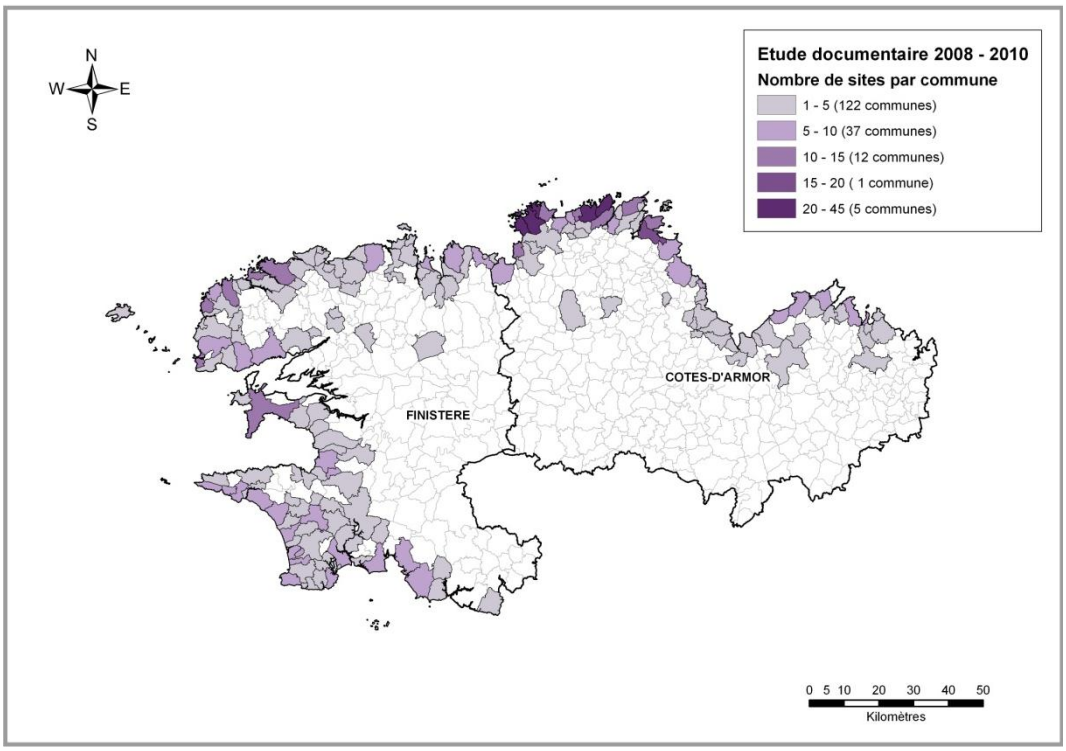

Figure 28 - Répartition des sites répertoriés lors de l'inventaire documentaire 2008-2010.

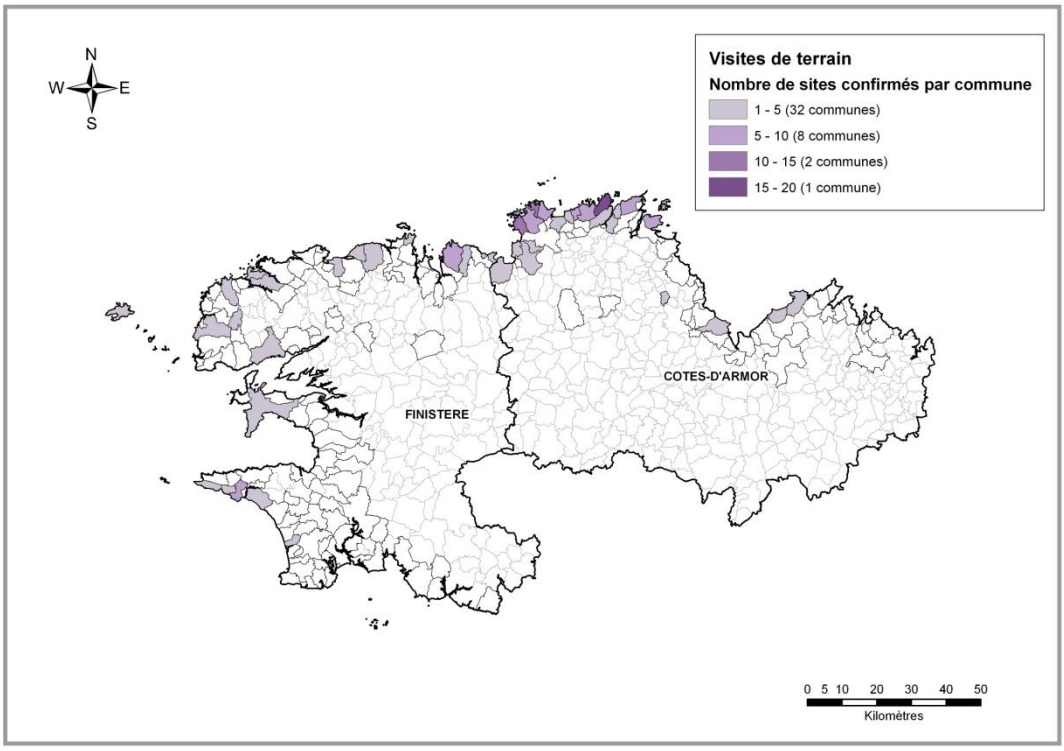

Figure 29 - Répartition des sites confirmés par les visites de terrain (2010-2011).

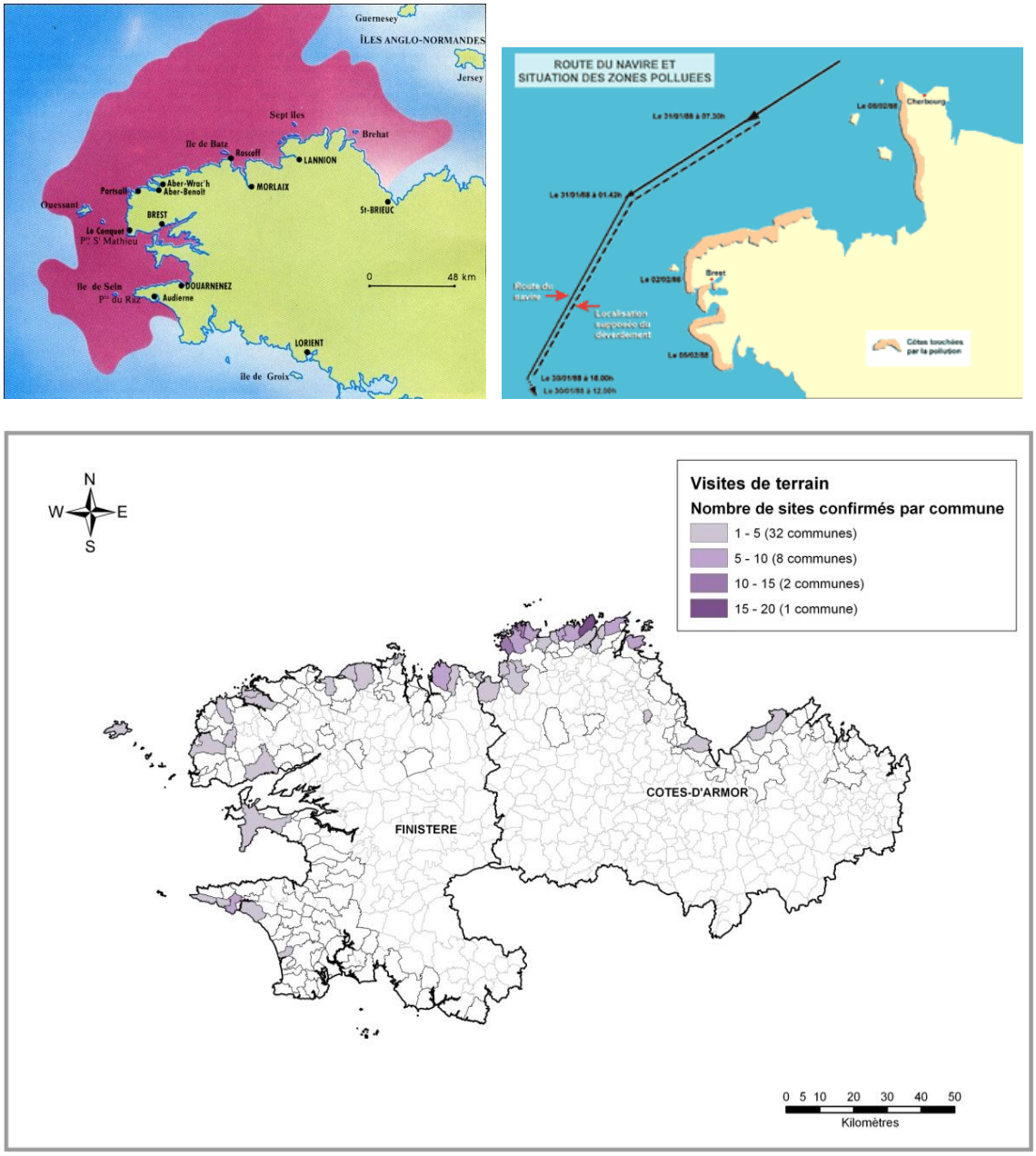

Figure 30 - Extensions des marées noires de l'Amoco Cadiz (en haut à gauche), de l'Amazzone (en haut à droite) et des sites répertoriés après visites (en bas).

La Figure 30 montre les extensions maximales des marées noires de l'Amoco Cadiz et de l'Amazzone, ainsi que l'ensemble des communes pour lesquelles la présence et l'usage de fosses de stockage ont été confirmés après visite. Cette figure montre la cohérence entre le linéaire côtier concerné par les fosses de stockage et celui touché par ces deux marées noires.

4.1.4. Cas particuliers

Certains témoignages de particuliers, apportés directement au BRGM ou par l'intermédiaire d'associations pendant l'étude, mentionnent l'existence de sites qui n'apparaissent pas dans les archives et dont l'existence n'est pas confirmée par les mairies concernées.

C'est le cas de la commune de Crozon (29) pour laquelle la mairie a confirmé l'existence de trois sites utilisés pour le stockage de déchets de marées noires en fosses. Hors, un témoignage oral apporté à l'association Robin des Bois mentionne l'existence d'un quatrième site sur une ancienne carrière, dont la mairie n'a pas connaissance, sur lequel les galets souillés auraient été retrouvés lors de travaux d'aménagement.

Un courrier, adressé au SGR Bretagne, mentionne la présence de « pétrole…enterré » au lieu-dit Kermorvan, sur la commune de Trelevern. Par ailleurs, trois sites ont été confirmés par la mairie de Trelevern. Ce courrier a été joint aux annexes relatives à la commune de Trelevern.

Les sites concernés par ces témoignages n'ont pas été pris en compte dans l'inventaire. Ils sont toutefois mentionnés dans le présent rapport dans un objectif d'exhaustivité.

4.2. LIMITES ET RÉSERVES

Il convient à ce stade de signaler le caractère innovant et pionnier de cet inventaire, qui apparaît notamment par les points suivants :

- l'emprise géographique de l'étude. Menée à l'échelle des deux départements (Côtes d'Armor et Finistère) les plus touchés par les épisodes de marées noires entre 1967 et 1988, l'ampleur géographique de cette étude doit être mise en perspective avec le linéaire côtier de ces deux départements, de l'ordre de 1 000 km au total ;
- la quantité d'informations et de documents recueillis, consultés et analysés lors de la première phase d'inventaire ;
- la variété des sources d'informations : services de l'état, collectivités, archives nationales, presse, Marine Nationale, CEDRE… ;
- l'hétérogénéité des documents consultés qui en découle, à l'origine notamment des doublons de sites ;
- le contexte même d'établissement de ces documents (gestion de crise) ;
- l'âge des documents, quarante ans pour ceux relatifs au naufrage du Torrey Canyon ;
- le caractère incomplet, voire très lacunaire, et souvent peu précis des documents : cartes manuscrites, documents altérés ;
- le caractère forcément incomplet de la mémoire locale, particulièrement pour des événements vieux de 30 à 40 ans.

En conséquence, bien que cette étude ait été menée avec un objectif d'exhaustivité maximale, les résultats dépendent dans une large mesure de la qualité des informations recueillies. Il est donc possible que certains sites, effectivement utilisés pour le stockage de déchets de marées noires lors de ces événements, n'aient pas été retrouvés, car n'apparaissant pas dans les archives consultés ou bien oubliés localement.

Si l'inventaire réalisé dans le cadre de cette étude est susceptible d'évoluer dans le temps, en fonction de la découverte de nouveaux documents ou d'indices d'utilisation lors de travaux d'aménagements (outils et galets souillés, bâches, filets, équipements), on peut considérer qu'il a permis d'améliorer très significativement la qualité des informations relatives à l'existence et au devenir de ces sites. Cette mise à jour pourra notamment être réalisée sur la base BASIAS, gérée par le BRGM.

5. Conclusion

Au travers de la convention n° 0001527 signée le 19 novembre 2009, la Direction Générale de la Prévention des Risques (DGPR) du Ministère de l'Écologie, du Développement Durable, des Transports et du Logement (MEDDTL) a confié au BRGM la mise en œuvre d'un programme relatif aux actions liées au Grenelle de l'Environnement intitulée « *Action post marées noires* ».

La convention a pour objet de préciser les objectifs et les actions à mettre en œuvre :

- réalisation d'une mission d'inspection à l'île d'Er (tâche 1) ;
- réalisation de compléments à l'inventaire des sites de stockage des marées noires dans les départements des Côtes d'Armor et du Finistère à partir de la consultation d'archives (tâche 2) ;
- visite de chaque site et hiérarchisation de ces sites selon des critères de sensibilité environnementale (tâche 3) ;
- propositions d'actions de vérification à mettre en œuvre sur un échantillonnage réduit de sites des Côtes d'Armor et du Finistère appartenant aux différentes catégories définies précédemment (tâche 4). L'objectif n'est pas de caractériser les dépôts déjà connus ou qui seront découverts mais de vérifier, quel que soit le type de configuration identifié, s'il y a impact et de valider la hiérarchisation.

Le présent rapport porte sur la réalisation des travaux relatifs à la tâche 2 et aux visites de sites de la tâche 3 de la convention.

La tâche 2 a consisté en un inventaire le plus exhaustif possible des sites de stockages potentiellement utilisés lors des marées noires dans les deux départements. Pour ce faire, des sources documentaires variées ont été consultées, aussi bien institutionnelles (DDEA, Archives départementales, Archives Nationales, CEDRE, Marine Nationale, BASIAS…) que privées (Robin des Bois, SNCF, Huglo-Lepage…). Les archives locales publiques ont permis d'identifier de potentiels sites de stockage, alors que les archives centralisées ou privées ont plutôt permis de préciser et d'affiner la qualité des informations déjà disponibles. Les données regroupées lors de cette tâche ont été regroupées sur un même site (SGR Bretagne) et numérisées. D'autre part, un fiche de type « BASIAS » a été rédigée pour chaque site. Enfin, l'ensemble des données a été synthétisé et regroupé sous forme de tableau, dans l'optique de réaliser un premier traitement : recherche de doublons, de sites non utilisés… À ce stade, 406 sites potentiels ont été recensés dans le département des Côtes d'Armor, et 394 dans le Finistère.

À l'issue de la tâche 2, en préparation de la tâche 3, les communes identifiées comme ayant potentiellement accueilli des sites de stockages ont été contactées. Ce contact a permis d'identifier, sur la base du témoignage des mairies, les sites qui n'ont pas été utilisés lors des marées noires. Dans le cas où la présence de dépôts a été confirmée par les mairies, une visite de terrain a été organisée en présence d'un représentant de la commune. Ces visites ont permis de compléter les connaissances acquises pour chaque site, d'améliorer leur localisation, et de décrire leur situation vis-à-vis de critère

géographiques et environnementaux. À l'issue des visites, 118 sites répartis sur 22 communes ont été identifiés dans les Côtes d'Armor, et 44 sites répartis sur 19 communes l'ont été dans le Finistère. Une fiche de terrain détaillée a été renseignée après chaque visite de site.

À l'issue des visites, il apparaît :

- qu'aucun des sites visités ne présente de signes de dégradation qui pourraient nécessiter la réalisation de travaux de remise en état ou de dépollution ;
- qu'aucun de ces sites ne semble avoir provoqué une dégradation de la qualité de son environnement proche.

L'étude a été réalisée avec un objectif d'exhaustivité et de précisions maximales. Elle est toutefois dépendante de la qualité des informations recueillies et de leur homogénéité. Si l'on tient compte de l'âge de ces informations, des méthodes de communication et d'archivage de l'époque et du contexte de gestion de crise (ou post-crise) dans lequel un grand nombre de documents ont été rédigés, il est possible que des sites ayant été utilisés lors de ces événements n'aient pas été recensés, et qu'ils seront redécouverts à la faveur d'opérations d'aménagement par exemple. Dans ce cas, une mise à jour du présent inventaire devra être envisagée.

Annexe 1

Lettre de mission du BRGM

Liberté • Égalité • Fraternité
RÉPUBLIQUE FRANÇAISE

MINISTÈRE DE L'ÉCOLOGIE, DE L'ÉNERGIE,
DU DÉVELOPPEMENT DURABLE ET DE L'AMÉNAGEMENT DU TERRITOIRE

Le ministre d'État
La secrétaire d'Etat chargée de l'écologie

Paris, le 6 JAN. 2009

BRGM - PARIS
09 JAN 2009
PRÉSIDENCE

Référence : D08021640

Monsieur le Président,

Les côtes bretonnes, et notamment celles des Côtes d'Armor et du Finistère, ont été touchées à plusieurs reprises par des marées noires consécutives à des accidents maritimes comme les catastrophes de Torrey Canyon et de l'Amoco Cadiz.

Les déchets issus du nettoyage du littoral ont majoritairement été stockés dans des sites de proximité, parfois traités et, pour partie d'entre eux, réemployés en tant que matériaux de remblai. Des mécanismes permettant de garder la mémoire de la présence des déchets n'ont pas toujours été complètement instaurés.

La découverte, et parfois la redécouverte de ces déchets, à l'occasion de différents projets d'aménagements, suscite aujourd'hui des inquiétudes, d'autant plus que les éventuelles sources documentaires témoignant de la présence des stockages restent pour une bonne part à exploiter.

Nous souhaitons donc que le BRGM, dans le cadre de ses missions de service public et à l'appui de la convention spécifiquement passée avec le ministère, établisse un inventaire exhaustif de l'ensemble des sites de stockage des marées noires, notamment ceux situés dans les départements du Finistère et des Côtes d'Armor.

Pour cela, je souhaite que le BRGM puisse accéder à toutes les sources d'informations disponibles, et je demande aux services de l'Etat concernés de bien vouloir accéder à vos demandes. Le CEDRE pourra également vous renseigner utilement.

Au vu de ces informations, en tenant compte de critères de sensibilité sanitaires et environnementaux, nous souhaitons que le BRGM réalise une visite de la totalité des sites recensés et procède à leur hiérarchisation.

Monsieur Philippe VESSERON
Président du Bureau de Recherches
Géologiques et Minières (BRGM)
Tour Mirabeau
39-43 quai André Citroën
75739 PARIS CEDEX 15

Hôtel de Roquelaure – 246, boulevard Saint-Germain – 75007 Paris – Tél : 33 (0)1 40 81 21 22

L'ensemble des informations ainsi recueillies devra être mis gratuitement à la disposition du MEEDDAT.

La Direction générale de la prévention des risques, qui nous en rapportera directement, est à votre disposition pour toute difficulté qui pourrait survenir lors des déroulements de cette mission.

Comptant sur votre engagement total dans la mise en œuvre de ces orientations, nous vous prions de croire, Monsieur le Président à l'assurance de notre considération distinguée.

Le ministre d'Etat, ministre de l'écologie, de l'énergie, du développement durable et de l'aménagement du territoire

Jean-Louis BORLOO

La secrétaire d'Etat chargée de l'écologie

Nathalie KOSCIUSKO-MORIZET

Annexe 2

Tableaux de synthèse du dépouillement des informations collectées pour les départements des Côtes d'Armor (22) et du Finistère (29)

Référencements				Sources et natures informations							Designation des dépots (selon archives)			Propriété selon archives	Nature dépôt	Type matériaux stockés			Arrêté réquisition retrouvé (O/N)	Risque de pollution ou de nuisance (selon archives)	Observations (d'après archives)	Rapport étude géologique	Dépôts définitifs suite au courrier du 15 juin 1967	Projets de travaux / remis en état (selon archives)				Parcelles cadastrales		Surface du terrain (selon archives)	Informations suite à la Visite de terrain
Numéro ligne	Regroupements sites	Indice prov.	Indice Antérieur (BASIAS)	Source d'information Antérieure	Source d'information 2009	Réf Plan POLMAR 1978	Rapport BRGM R38154	Photos (O/N)	Extrait cadastre Plan (O/N)	Nom du Naufrage	N°	Communes	Lieux dits			Liquides	non traitables	traitables						Propriétaire de l'époque	Propriétaire actuel	Remise en état prévue	Remise en état effectuée	anciennes	actuelles		
1	1	BRE-I-22 10180			CEDRE - GH et AD 22				O		Cotes d'armor	Binic	La Ville Papault	publique et privée	Décharge d'ordures - Site définitif Classe II	Volume présumé: 10 000m3					Site de faible capacité mais très bien situé au nord de St Brieuc. Distance habitat: 700m. Distance à la mer 1Km	Nature terrains: limons argileux sur les schistes de St Lo. Nature des déchets admissibles: Tous déchets		Commune de Binic; Mme VVE EVEN; Mr CANORT EOUZAN; Mme VVE ALLO (Binic) et Mr P.QUEHE (Paris)		Prévision d'espace vert		Coordonées Lambert: x:218,7, Y: 113 et z:+25		Surface utile: 1 HA	sites prévisionnels, il n'ont jamais reçus de déchets.
2	2	BRE-I-22 10001			1298 W 10	25				Amoco Cadiz		Binic	La boucle		Fosse	plusieurs milliers de m3				récouverte à marée haute	Grande fosse. Parking + aire de jeux. Emplacement: sur la boucle-????avec bords rapportés.	Nature: plage de sable				apporter remblai pour la fosse. Accès à la zone polluée à aménager (????bordures de plage)					
3	3		BRE2203029		AD 22 : 120 J 17		22016/1			Amoco Cadiz		Brehat	Pointe de Paon			70 m3					Fosses en bordure de littoral, derrière la cabane des douaniers					Travaux à prévoir: vidange, curage et ttt à la chaux, rapporter de la terre et engazonnement.			A 58	Actuelle: 23 336m2	Située à un kilomètre à l'ouest de la pointe paon. En toute bordure du littoral entre un muret et une ensuite cabane de douaniers.
4	4	BRE-I-22 10176			CEDRE - GH et AD 22 (1086W12-13)				O	Tanio	Cotes d'armor	Camlez	Feunteun conan	privée	Site définitif Classe I	Volume présumé: 10 000m3					Bien que sa capacité soit faible, ce site est retenu compte tenu de sa position géographique. Accès par la D 75. Distance mer: 7Km, habitat: 200m (ferme)	Nature des déchets admissible: solides et pateux de préférence traités		Mme VVE DERRIEN (Camlez) et Mme MORVAN (Treguier)		Etude complémentaire à réaliser: perméabilité du granite à définir		Coordonnées Lambert: x:185, Y: 134,7 et z:+75		Surface utile: 0,5 HA	
5	5	BRE-I-22 10243			AD 1086W12					Tanio	Cotes d'armor	Camlez	Carrière							ruisseau a proximité. Fond de la carrière humide.	Avis défavorable pour utiliser la carrière pour le stockage des matériaux pollués par les hydrocarbures.										
7		BRE-I-22 10190????			côte 634/7 (DDE29) et CEDRE et DDE22		même site que Trézeny (Kerangall)		O	Amoco Cadiz		Coatreven-Kermaria Sulard	?		carrières						Accès: 5Km Est de Lannion N 786									5 ha	
8	7	BRE-I-22 10185			CEDRE - GH						Cotes d'armor	Corseul	La Hongrais (La Faurais)		Carrière à exploitation intermittente. Site définitif Classe II	Volume présumé: 10 000m3				située en bordure d'un ruisseau qui s'écoule vers Corseul. Accès depuis la N 794 Corseul-dinan. A 15km de la mer	Ces 7 sites ne peuvent être retenus en raison des conditions hydrogéologiques défavorables ne garantissant pas la sauvegarde des eaux souterraines et des eaux de surface.	Roche très fissurée		Exploitée par Mr Le Brandefert				Coordonnées Lambert: x:268,8, Y: 96 et z:+50		Surface utile: 0,5 HA	Carrière actuellement réhabilitée: comblée et revégétalisée. Le site n'a jamais accueillit de déchets de marées noires.
9		BRE-I-22 10002			1298 W 10	64				Amoco Cadiz		Crehen	Port Guilodo																		
10	8	BRE-I-22 10003			AD 1298 W 8	44				Gironde	Plan ORSEC	Erquy	Caroual	Privée											commune			AM n°23	AM n°23		5 fosses de visités (Caroual et St Palu) les autres sites ont été des lieux possibles et envisagés pour l'AC, mais non utilisés. Erquy n'a été touché "que" par le Gironde en 1976
11		BRE-I-22 10005			AD 1298 W 8 et 1156W7	44			oui	Gironde	Plan ORSEC	Erquy	Caroual	Privée							Plainte de Mr Henri Daniel. Risque de contamination du puit qui alimente en eau son habitation (si situe entre les dépots 370, 371 et 352 et 353			M. Vargas André - rue saint jean - Erquy				F2 n°352 et 353	OF 352 et 353		
12	9	BRE-I-22 10008			1298 W 10 et DDE22	44				Amoco Cadiz		Erquy	Caroual ouest		fosse	1000m3 envisageable				Fosse non étanche. Contraintes: sable perméable	Zone polluée en 1969, fosse creusée en 1968 puis remblage. Emplacement: derrière la dune au bout du chemin d'accès. Accès: par chemin d'accès.	Nature: plage de sable + rochers - dunes - cordons de galets sur la dune				Chemin d'accès à aménager. Création d'une voie à travers champ sur 200m					
13		BRE-I-22 10009			1298 W 10 et DDE22	45				Amoco Cadiz		Erquy	Caroual - Plage (est)		fosse	faible profondeur (1m)				particularité: digue sur sa longueur. Contraintes: sable, fond de vallée humide (eau à faible profondeur)	Fosse étanche et surévelée. Emplacement: camping municipal	Nature: plage de sable									
14	10	BRE-I-22 10010			1298 W 10 et DDE22	46			O	Amoco Cadiz		Erquy	Partie ouest de Plage du bourg		fosse	plusieurs milliers de m3 possible (2m prof)				Particularité: digne	Emplacement: sur le terre plein de la digne. Accès par les quais	Nature: sable et galets + rochers									
15	11	BRE-I-22 10004			AD 1298 W 8	48 49 50 53 ?				Gironde	Plan ORSEC	Erquy	La Lande Jual	Privée					oui		Plainte de Mr Henri Daniel. Risque de contamination du puit qui alimente en eau son habitation (si situe entre les dépots 370, 371 et 352 et 353			M. Jochaud du Plessis Charles - rue de la corniche - Erquy	privé	Fosses néttoyées, comblées et remis en bon état avec apport de terres végétales (courrier du 4 decembre 1969)		F2 n°370 et 371	OF958 et 960		
16					AD 1298 W 8 et1156W7	48 49 50 53 ?				Gironde	Plan ORSEC	Erquy	La Lande Jual	Privée					oui		Plainte du Docteur Francis Guibal, propriétaire d'une parcelle sur la plage de Caroual. Demande réparation suite à une pollution de la nappe (fosse de Mr Du Plessis)			M. Jochaud du Plessis Charles - rue de la corniche - Erquy		Fosses néttoyées, comblées et remis en bon état avec apport de terres végétales (courrier du 4 decembre 1969)		F2 n°370 et 371	OF958 et 960		
17	12	BRE-I-22 10006			AD 1298 W 8 et 1157W7					Gironde	Plan ORSEC	Erquy	Plage de Saint Pabu	Privée		830m3 dont 120m3 solides			OUI					Vve et hériters de Mr LE GALL Lassale Louis	Ville de St brieuc / Erquy			F3 n°698	OF n°698		
18	13	BRE-I-22 10007			1298 W 10	48 49 50 53 ?			O	Amoco Cadiz		Erquy	Vallée Saint Denis		fosse	quelques centaines de m3				Contraintes: sable mou et marais en amont	Emplacement: au bout de la route à gauche. Accès: 1ère route	Nature: Estuaire et sable				Barrage à créer					
19	14	BRE-I-22 10011			1298 W 10 et DDE22	47				Amoco Cadiz		Erquy	Plage de l'ourtais		fosse	quelques centaines de m3				contrainte: sable et zone classée	Fosse étanche. Zone difficile à nettoyer. Intérét naturel important. Emplacement: haute dominant plage en bout du chemin d'accès. Accès: par chemin d'accès à la plage	Nature: plage sable, dunes et rochers				Aménagements importants à réaliser. Chemin d'accès à la plage à renforcer par endroits.					
20	15	BRE-I-22 10012			1298 W 10 et DDE22	48 49 50 53 ?			O	Amoco Cadiz		Erquy	Le guen - Lanruen		fosse	quelques milliers de m3				Particularité: lotissement en arrière plage. Contrainte: sable	Emplacement: sur parking communal et terrain avoisinant.Accès: par la route de la plage	Nature: plage de sable, quelques galets et rochers							AB		
21	16	BRE-I-22 10013			1298 W 10 et DDE22	48 49 50 53 ?				Amoco Cadiz		Erquy	La fosse Eyrand		fosse	1000m3				Particularités: ancienne carrière, maison familiale de vacances.	Fosse déjà en place (ancienne carrière), remplie d'eau au fond. Accès: route de la carrière.	Nature: plage de sable + rochers + galets (important)							OA		
22	17	BRE-I-22 10014			1298 W 10, 1086W10 et DDE22	51			O	Amoco Cadiz		Erquy	Plage St Michel West		fosse	plusieurs milliers de m3				Particularité: camping. Contrainte: sable	Fosse étanche. Emplacement: dans les dunes à proximité rivage. Accès: route de la plage	Nature: grève de galets - plage de sable et rochers				Aménager accès à la plage			OA		
23	18	BRE-I-22 10015			1298 W 10, 1086W10 et DDE22	52			O	Amoco Cadiz		Erquy	Plage St Michel est - champ du port		fosse	1000m3 possible				Particularité: estuaire. Contrainte: sable et rochers	Zone active du champ du port à l'estuaire. Emplacement: parking du champ de port. Accès: par doute du camping.	Nature: pointe rocheuse, sable, galets,estuaire							OA		
	19	BRE-I-22 10294			1298W10					Amoco Cadiz		Erquy	Le Portuais		fosse	centaine					Plage de sable. En haut du chemin, en face du camping										
24	20	BRE-I-22 10016			1298 W 10	23				Amoco Cadiz		Etables sur mer	La grève de Moulie		Fosse	plusieurs milliers de m3				Présence d'une nappe de faible profondeur empèche le crusement d'une fosse Ruisseau	Emplacement: sur le parking. Accès par la route de la plage	Nature: sable. Recouvert en marée de vives eaux				apporter remblai pour les bords de la fosse					sites prévisionnels, il n'ont jamais reçus de déchets.
25	21	BRE-I-22 10017			1298 W 10	24				Amoco Cadiz		Etables sur mer	Les godelins		fosse	1000m3				recouverte en marée haute	Emplacement: sur la plage pour les ????, sur le parking du terrain vert (banis de talus, à gauche(N) de la rotonde). Accès par la route de la plage((croisements sur les parkings)	Nature: sable, falaises				assurer la protection des cibles en contrebas					
26	22	BRE-I-22 10018			1298 W 10	56				Amoco Cadiz		Frehel	Pointe du Muret (port Nieux)		fosse	1000m3 possible				recouvert à marée haute	Emplacement: sur le quai. Accès par la route côtière. Possibilités de nettoyage jusqu'au port St géran	Nature: sable, vase, falaises				baliser et renforcer un chemin d'accès. Et apporter matériaux (grève) pour remblais					4 sites DDE Amoco. Pas de stockage d'hydrocarbures selon les interlocuteurs (Adjoint et Services Techniques). Visite rapide de l'ancienne décharge à Port à la Duc
27	23	BRE-I-22 10019			1298 W 10	54			O	Amoco Cadiz		Frehel	Plage des sables d'or		fosse	illimité (sauf par les accès par les dunes)				Particularité: zone urbanisée. Contraintes: terrain perméable, dunes peu stables	Fosse pouvant servir aussi à desservir l'interieur de la baie. Emplacement: dans les dunes à l'ouest de la plage. Accès: par route cotière.	Nature: sable et dunes				Aménagement: étancheification de la fosse			AB		
28	24	BRE-I-22 10020			1298 W 10	55				Amoco Cadiz		Frehel	Plehérel (Plage du Vieux Bourg)		fosse	illimité (sauf par les accès par les dunes)				Contraintes: terrain perméable, dunes et sable mou par endroit	Possibilité d'accès à la plage de la fosse en aménageant un chemin pour tracteur dans les dunes. Emplacement: dans le terrain de camping près du parking. Accès à la fosse par le parking	Nature: sable, dunes, rochers				Aménagement: étancheification de la fosse			AE		
29	25	BRE-I-22 10228			CEDRE et AD(1086W12)				Oui (1/200 000)	?		Frehel	Port à la Duc	communale		50 000m3					Terrain plat, Vallée du Frémur									32 500m2	
31	26	BRE_I-22 10178			CEDRE - GH et AD 22 (1086W7 et 12)					Amoco Cadiz	Cotes d'armor	Henansal	La cour Giquel	privée	Site définitif classe II	100 000m3					Un aménagement préalable doit être réalisé sur ce site. Distance à l'habitat le plus proche 800m	Nature des terrains: schismes amphoboliques et micaces, forte épaisseur d'altérations argileuse. Nature des déchets: solide et pateux traités		Mr FROTIER DE LA MESSELIERE, 25 rue Copernic 75016 Paris; Mme G.CAHET 19 rue du pont Grossard Lamballe; Mr Meheust R. rue Romain Hennansal		Accès immédiats à améliorer		Coordonées Lambert: x: 244, Y: 104 et z:+110		Surface utile: 8 HA	Réglé par téléphone, Aucun site de stockage
32	27		BRE2201551	AD1086w16	AD 1086 W 16,1298W10 et DDE 22					Amoco Cadiz	PC LANNION 21	Hillion	Billemont								requisition de terrain , dépôt temporaire			M. Halna du Fretay - Manoir Ranléon - St Igneuc Jugon les Lacs		couverture de sable	INFOS MAIRE (26/04/2010) : la fosse avait été réalisé mais elle n'a pas servi. Elle n'a reçu aucun déchet	E3 n°711	ZI 4	14000m²	Réglé par téléphone, Aucuns sites de stockage
33	28	BRE-I-22 10021			1298 W 10	32			O(1298W10)	Amoco Cadiz		Hillion	L'hôtellerie		fosse	plusieurs milliers de m3				Contraintes: champ herbiers	Filière dangereuse (?). Fosse déjà creusée. Emplacement: dans le champ. Accès par route (étroite)	Nature: galets, herbiers (au sud)				Consolider les abords et remplacer les rampes d'accès à la grève	INFOS MAIRE (26/04/2010) : Proposition non retenue				
34	29	BRE-I-22 10022			1298 W 10	33				Amoco Cadiz		Hillion	Grève de St Guimont		fosse	plusieurs centaines de m3				contraites: Source et réserve	Filière dangereuse. Emplacement: dans le champà gauche en descendant. Accès par la route	Nature: galets et sable				Aménager les abords	INFOS MAIRE (26/04/2010) : Proposition non retenue				
35	30		BRE2201552 ???		1298 W 10	34				Amoco Cadiz		Hillion	Bon abri		fosse	plusieurs milliers de m3 possible				Contraintes: sable, zone humide et moules	Emplacement: dans les dunes immédiatement derrière le rivage. Accès par la route	Nature: dune de sable - Grève de sable				renforcer l'accès à la fosse	INFOS MAIRE (26/04/2010) : Proposition non retenue				
36			BRE2201552	AD1086w16	CEDRE et AD(1086W12)	34			O (1/200 000)	Amoco Cadiz		Hillion	Bon Abri	privée	ancienne carrière dans les dunes	100 000m3			Oui		requisition de terrain , dépôt temporaire			Mr Du Fou de Kerdaniel		couverture de sable	INFOS MAIRE (26/04/2010) : la fosse avait été réalisé mais elle n'a pas servi. Elle n'a reçu aucun déchet	A2 273 à 276	ZC 60	22 500m2	
37	31	BRE-I-22 10023			1298 W 10	34 bis				Amoco Cadiz		Hillion	La grandville	communale	fosse étendue	1000m3				Contraintes: remblai ??? en fond de vallée + Bouchots à moules	Présence d'une filière dangereuse. Très forte perméabilité du remblai. Emplacement: sur le parking. Accès par la route (bon)	Nature: grève de galets + sable				Emplacement éventuel dans le cas où l'accès a Bon Abri soit difficile pour des raisons de marées	INFOS MAIRE (26/04/2010) : Proposition non retenue				
38	32	BRE-I-22 10025			AD 1298 W 8-9-10 et 50 W 161 - 42W197 et DDE22	115 117 ?				Torrey Canyon et Tanio et Amoco Cadiz	7/5	Kerbors	Ile a Poules	Communale	Fosse	5m³	-	200 T		Pas de maison voisine. Bord de mer mais odeur	Fosse rectangulaire utilisée maintenant pour dépots solides		X		Communal				A l'Ouest de la B 502		
39	33	BRE-I-22 10026			AD 1298 W 8-10 - 50 W 161 -	116	22221/2		O	Torrey Canyon et Tanio et Amoco Cadiz	7/8	Kerbors	Kerliziou	D. maritime	Sol	-	-	20 T		Odeur	Quelques tas de goëmons déposé à meme le sol d'une prairie recouverte par la mer aux grandes marées. A enfouir ou suceptibles d'etre traités										
	34	BRE-I-22 10186			CEDRE et DDE22				O (1/25000)	?		Lamballe	La poterie		landes - carrières déseffectées	présume de stockage: 200 000m3					Accès: D28 D52 Lamballe + SNCF									30 ha	site prévisionnel, il n'a jamais reçu de déchets.
40	35	BRE-I-22 10027			1298 W 10					Amoco Cadiz		Lancieux	Les Briantais		fosse	illimité (fosse peu profonde-eau)				Contrainte: dunes et eau douce (faible profondeur)	Possibilités d'accèder à toutes les marais basses à la pointe de Buglais. Emplacement: à gauche de la route. Accès par la route	Nature: dunes et sable				Renforcer les chemins					Réglé par téléphone, Aucuns sites de stockage
41	36	BRE-I-22 10028			1298 W 10					Amoco Cadiz		Lancieux	rue de la plage (St Sieu)		fosse	plusieurs milliers de m3 possible				Contrainte: zone urbaine, sable, dune non stable en bordure de mer.	Fosse étanche _ etancheification. Emplacement: sur le parking Libetta. Accès par la route (bord de mer)	Nature: sable et rochers									
42	37	BRE-I-22 10029			1298 W 10	73				Amoco Cadiz		Lancieux	L'Islet		fosse	quelques centaines de m3				Particularité: Zone urbaine	fosse étanche. Emplacement sur le parking Accès par la route	Nature: petite plage de sable et roches				Aménagement: bourrelets de matériaux pour éviter pollution dans les villes en contrebas.					
43	38	BRE-I-22 10030			1298 W 10	74				Amoco Cadiz		Lancieux	Le Rieul		fosse	quelques centaines de m3				Particularité: Courants violents	Fosse étanche. Emplacement en face du cimetière. Accès par la route.	Nature: estuaire, sable et rochers									
44	39	BRE-I-22 10260			DDE	72	DOCS????		O (Lancieux)	Amoco Cadiz		Lancieux	Les Hauts de Buglais																		
45	40	BRE-I-22 10177			CEDRE - GH et AD 22 (1086W12)	71			O (AD 22)		Cotes d'armor	Lancieux	Le tertre Gorieu (Les Briantais)	privée	Site définitif classe II	40 000m3 présumé	Zone sableuse de dunes				Capacité de stockage moyenne et une possibilité d'épuration naturelle des lessivats dans les sables. Habitat la plus proche à 800m	Nature des terrains: sable de dunes recouvrant granulite feuilletée parcourue de filons de diabase. Nature des déchets: solide et pateux traités. Habitation à 800m et en bordure de littoral.		Mr G. VILLEMAN, G. VILLA NIEL (75017 Paris), Mme GLATRE M.A, Melle GLATRE M.A. PLOUBALAY				Coordonées Lambert: x: 268, Y: 109,2 et z:+4		Surface utile: 4 HA	
47	41	BRE-I-22 10031			1298 W 10 (et 1086W12)	30				Amoco Cadiz		Langueux (St Brieuc)	Grève des courses		Fosse	illimité					Emplacement: dépôt d'ordure de la ville de St Brieuc. Accès par la route (dépôt d'ordures). Fosse pouvant venir pour la baie de St Brieuc du lit du Gorve jusqu'à filière d'Hillion	Nature: sable				Aménager des pistes d'accès pour les camions					Brêve visite sur site non accompagné, pas de site de stockage. Grêve des courses => Décharge fortement polluée mais pas par les sites de stockage.
48	42	BRE-I-22 10032			1298 W 10	31				Amoco Cadiz		Langueux (St Brieuc)	Bout de ville		Fosse	1 à 2000m3				Marais et réserve d'oiseaux	Terrains d'herbes totalement recouvert à marée haute. Emplacement : dépôt de mazout (????)coté mer de la digneAccès par la route CD 10	Nature: Fond de baie sableuse + sable				Endigage autour de la fosse et grandir le terre plein					
49	43	BRE-I-22 10261				124			O			Lanmodez	Kerleau																		Pas de site de stockage, visite sur site avec le maire, pas de stockage.
50	44	BRE-I-22 10262				125			O			Lanmodez	Bonne nouvelle																		
51	45	BRE-I-22 10263				126			O			Lanmodez	Porz-Guyon																		
52	46		BRE2201605	AD1086W6 et AD1086W11	DDE Saint Brieuc et AD 1298W6-10,1298W9				Oui	Amoco Cadiz	Cotes d'armor	Lannion	Beg Leguer (Plage de Goas La Gorn)		Dune									LE BORGNE puisCONSERVATOIRE DU LITTORAL		remise en état naturel du site		E1229-12230 _ n°168,169 et 1000 (DDEA StB)			A supprimer car doublon avec Trebeurden (GoasLagorn)
53	47	BRE-I-22 10033		AD 1086 W6 et 120J10	DDE Saint Brieuc et AD 1298W6-10,1298W9					Amoco Cadiz	Cotes d'armor	Lannion	Beg Leguer	privée							Les déchets mazoutés du Torrey Canyon….			LE BORGNE Joseph		Remplacement, aménagement….		167 et 168			
55	48	BRE-I-22 10192			CEDRE - GH						Cotes d'armor	Lannion	Le Faou		Cultures et landes de côteaux	Volume présumé: 30 000m3				Vallée dont le bassin versant est de plusieurs km2.	Ces 7 sites ne peuvent être retenus en raison des conditions hydrogéologiques défavorables ne garantissant pas la sauvegarde des eaux souterraines et des eaux de surface.	Obs: Lors de la visite le propriétaire de tous les terrains entourant le site s'est opposé à notre passage. Accès facile, noria possible. Ferme isolée à proximité. Distance mer: 8km						Coordonnées Lambert: x:174,3 Y: 134,7 et z:+60		Surface utile: 3 ha	
56	49	BRE-I-22 10232			CEDRE et AD(1086W12)				oui	?	Cotes d'armor	Lannion	Le Faou	privés	Prairie	250 000m3								Privés, précision d'achat par SIVOM						50 000m2	
58	50	BRE-I-22 10234			AD 50 W 161, DDE				O	Torrey Canyon		Lézardrieux	Traoumeur								dépôt d'algues engluées ramassées sur la rive gauche du Trieux.										Ancienne décharge municipale: aurait possiblement reçue des algues souillées. Ces déchets ont été ajoutés aux déchets menagés dans la décharge. Décharge fermée il y a environ 20 ans. Elle est maintenant réhabilitée: zone boisée.
	51	BRE-I-22 10295			DDE	127			O			Lézardrieux	Kermouster																		site prévisionnel, il n'a jamais reçu de déchets.
59	52		BRE2201496	Note BRGM n°0012 Rapport BRGM R38154	AD 1298 W 8-10 - 42 W 197 et DDE22		22134/2		Oui	Torrey Canyon et Amoco Cadiz	4/1	Louannec	Truzugal	Communale	Fosse et sol	-	600 T	300 T		maisons voisines, nuisances (odeurs)	Au début, fosse creusée dans la terre sableuse pour dépôt liquide. Utilisé ensuite pour dépots solides (sables, galets, goemons) à meme le sol. Doit être supprimé car maisons voisines			avant mairie Mme et Mr MILLET-Pharmacien-Sevran		Cloturer la parcelle avec talus pour protection contre les fortes marées. Recouvrir de terre provenant de l'arasement de talus. Indemnité 100 F au fermier pour dégat aux cultures. Déchets ayant servi à remblayer une zone bordée ds 2 cçotés par la Mer (Au nord une plage, à l'ouest un bassin artificiel). Pas de suintements observables Aménagement en camping		C n°321 et 322	C1436		
60	53	BRE-I-22 10036	BRE2201496		AD 1298 W 8-10 et DDE22				Oui	Torrey Canyon et Amoco Cadiz	4/1 bis	Louannec	Truzugal (le leign)	D. maritime	grève	-	10 000	-		pas de risque de pollution	Dépots solides (gros galets provenant des plages de Perros et de Pont Couennec en particulier. Peut devenir un dépôt définitif. Il serait souhaitable de buser dès maintenant le ruisseau pour constituer un dépôt plus rationnel et qui pourrait ensuite servir de parking. Necessité toutefois d'executer un quai ultérieurement.		X	M. Salliou		Quelques camions de grou seraient nécéssaires pour couvrir quelques petites remontées de mazout.			OC 1436		Site stocké sous une autre parcelle que celle figurant dans les plans. N'ont pas d'informations concernant la vidange de la fosse.
61	54		BRE2201570	Rapport BRGM R38154 AD42W197 AD50W163	AD 1298 W 8-9-10 - 50w-161-163 - 42W197 et DDE22		22134/1			Torrey Canyon et Amoco Cadiz	4/2	Louannec	Kerespert	Privée	carrière	10m³	200 T	100 T		En amont et à proximité et à proximité de zone d'habitation et de sources	Dépôt constitué au dé de l'opération et abandonné par nos soins. Doit être supprimé car il constitue une cause de nuisance (odeur et risque de pollution). A 70m au Sud-Ouest de la propriété de M. GAYET (architecte).		X	Mr SALLIOU Pierre- Kerscoach - Louannec		carrière recomblée, son existance est sure mais sa localisation reste imprécise		A n°870	AD47b	Actuellement: 7 656m2	Fosse située sur un terrain privé dont les propriétaires ont l'intention d'y faire construire une habitation. Pas d'information concernant la vidange.
63	55	BRE-I-22 10210			AD 50 W 161					Torrey Canyon et Tanio		Louannec	Lenn	privée	terrain						Terrain réquisitionné par Mr. PIRIOU			Mme MILLET							
64	56	BRE-I-22 10038	BRE2201653	AD1086W12						Tanio		Louannec	Douar Autrer	Privée					Oui		On ne sait pas ce qu'est devenu le site, AP du 18/03/1980 pour aquisition			M. SALLIOU Pierre	GAEC Bodiou	Apport de terre		B 362/645/382-645	B 382	Actuellement: 5 810m2	Fosse située sous une zone remblayée. Anciennement une entreprise de travaux publics. Pas d'information concernant la vidange. Les propriétaires actuels sont des éleveurs cultivateurs.
65	57	BRE-I-22 10037			1298 W 10 et DDE22	93			O	Amoco Cadiz		Louannec	Nanthouar																OA		

Référencements				Sources et natures informations								Désignation des dépots (selon archives)			Propriété selon archives	Nature dépôt	Type matériaux stockés			Arrêté réquisition retrouvé (O/N)	Risque de pollution ou de nuisance (selon archives)	Observations (d'après archives)	Rapport étude géologique	Dépôts définitifs suite au courrier du 15 juin 1967	Projets de travaux / remis en état (selon archives)				Parcelles cadastrales		Surface du terrain (selon archives)	Informations suite à la Visite de terrain
Numéro ligne	Regroupements sites	Indice prov.	Indice Antérieur (BASIAS)	Source d'information Antérieure	Source d'information 2009	Réf Plan POLMAR 1978	Rapport BRGM R38154	Photos (O/N)	Extrait cadastre Plan (O/N)	Nom du Naufrage	N°	Communes	Lieux dits			Liquides	non traitables	traitables						Propriétaire de l'époque	Propriétaire actuel	Remise en état prévue	Remise en état effectuée	anciennes	actuelles		
66	58		BRE2201654	AD1086W12	DDE	DOC???				Tanio		Louargat	Ville Neuve (la)								On est pas sur que ce site ai reçu du pétrole (info oral), on ne sait pas si qu'il est advenu du site. Note de TPE informant que ce terrain serait près de recevoir les déchets + plan (AD1086W12)											N'ai pas un réel site de stockage, puisque les hydrocarbures récupérés ont servi au remblaiement de la 4 voies Guingamp / Morlaix passant proche de Louargat.
67	59	BRE-I-22 10191			CEDRE - GH				O (1/25000)		Cotes d'armor	Louargat	Les landes de St Jean			Volume présumé: 70 000m3					La lande est marécageuse une grande partie de l'année.	Ces 7 sites ne peuvent être retenus en raison des conditions hydrologiques défavorables ne garantissant pas la sauvegarde des eaux souterraines et des eaux de surface.	Obs: Accès N12 puis chemin d'exploitation sur 800m environ. Distance habitat: 350m, distance mer 35km						Coordonnées Lambert: x:183 Y: 110,7 et z:+175		Surface utile: 10 ha	Aucune connaissances concernant la présence de site à cet emplacement.
68					DDE22				O	Amoco Cadiz	Finistère	Louargat	Landes de St Jean									Accès: D31 1Km SE Louargat									> 10 ha	
69	60	BRE-I-22 10039			1298 W 10	58				Amoco Cadiz		Malignon	Salines		fosse	illimité					Contraintes: herbiers	Herbiers recouverts aux grandes marées. Emplacement: le long de la digne, côté mer. Accès direct par la route. Possibilité de nettoyage de la baie de la Fresnaye côté est en longeant le littoral.	Nature: herbiers, vase et sable				Renforcer les accès à la mer. Prévoir un pont sur la filière du RAT. Rapporter des matériaux pris sur place pour faire des talus (2m de hauteur)					Réglé par mail et téléphone, pas de site connu
70	61	BRE-I-22 10040			1298 W 10	35			O	Amoco Cadiz		Morieux	St maurice		fosse	1000m3					Contrainte: falaise instable de sable	Estuaire de Goemonts (usine): Emplacement : sur le parking. Accès par la route (pente de 18% coté sud)	Nature: falaise + grève cailloux et sable									site prévisionnel, il n'a jamais reçu de déchets.
71	62	BRE-I-22 10041			1298 W 10	7				Amoco Cadiz		Paimpol	Port de Paimpol		Fosse préfabriquée						particularités: zone urbanisée et construite	Emplacement sur les quais ou bateau citerne au port	Nature: quais				rampes d'accès à renforcer					Rendez vous avec le responsable des services techniques de la mairie de paimpol. Aucuns sites de stockage sur la commune de paimpol concernant amoccoadiz et tanio, quasi aucuns dépôts d'hydrocarbure en bordure de côte.
73	63	BRE-I-22 10043			1298 W 10					Amoco Cadiz		Paimpol	Pointe de Guilben		Fosse	200 à 300m3					près d'une habitation. Eaux polluées jusqu'au parkins de la pointe de Guilben	Pas d'accès à la fosse. La pointe de Guilben peut être nettoyée à partir de P1et P3 si les aménagements créer sont trop difficiles.	Roches affleurants, présence de "poches" de limons perméables				rampes d'accès à renforcer					
75	64	BRE-I-22 10045			1298 W 10	8				Amoco Cadiz		Paimpol	Kerdriez	communale	fosse	3000m3 possible					totalement recouvert par vives eaux. Contrainte: terrain meuble	Fosse non étanche. Emplacement sur l'ancienne décharge de matériaux. Accès par la route du port de Crucklin	Nature: grève de sable et de galets				Certaines rampes d'accès à renforcer					
76	65	BRE-I-22 10046			1298 W 10	9				Amoco Cadiz		Paimpol	Kerarzic	privée	fosse	800m3					Contrainte: rochers affleurents, ostreiculture et marais de l'abbaye de BEAUFORT	Emplacement: bacs d'ostreiculture. Accès par la route de Kerarzic, route étroite (pas de croisement possible)	Nature: grève de galets puis sable				Accès à la mer à renforcer. Protection du marais de BEAUFORT à envisager par barrage de matériaux sur place pour prise en charge du marais				
77	66	BRE-I-22 10052			1298 W 10	10				Amoco Cadiz et Tanio		Paimpol et Plouezec	Plage de Bouguelf		fosse	1000m3					Fosse totalement recouverte à marée haute. Risque dans la falaise de collusions coté mer. Contraintes: 2 ruisseaux	Fosse étanche. Emplacement : au milieu du champ communal (plouezec) servant de parking. Accès par la route de la plage de Bouguelf, route étroite (pas de croisement possible). Fosse commune à Paimpol et Plouezec	Grève de galets. Talweg étroit rempli									
78		BRE-I-22 10052??? ?			1298 W 10					Amoco Cadiz		Paimpol et Plouezec	Plage de Bouguelf	Communale	bassin	quelques centaines de m3					Totalement recouvert à marée haute. Contrainte: thalweg étroit rempli de collusions grossières perméables, présence d'eau à faible profondeur. 2 ruisseaux s'écoulent vers la mer.	Fosse commune à Paimpol et Plouezec. Bassin surélevé étanche. Le terrain, gorgé d'eau, ne se prêtant pas au creusement d'une fosse). Emplacement au milieu du champ communal (commune de Plouezec) servant de parking. Accès par la route de la plage de Bouguelf, route étroite.	Nature: grève de galets puis sable									
79	67	BRE-I-10047			1298 W 10					Amoco Cadiz		Paimpol	Plage du Ledano		fosse	1000m3					Zone de marais	Emplacement au fond du champ à droite de la petite route accédant à la plage. Accès par la route.	plage de sable rapportée									
81	68	BRE-I-10049			1280W3							Paimpol	Kerbiguet		Décharge sauvage							Mise en service en mars 78. Plan du lieu de la décharge (1280W3p3)										
82	69	BRE-I-10050			1280W3							Paimpol	Keramezec		Décharge sauvage							Mise en service en mars 78. Cette décharge occupe les rives du ruisseau du Pouliou. Plan du lieu de la décharge (1280W3p4)			Mr JACOB Jean-Yves				Section A, n°293			
83	70	BRE-I-22 10054			1280W3					Amoco Cadiz		Paimpol	?	communale	Décharge brute							Mise en service en mars 78. Plan du lieu de la décharge (1280W3p6)							Section M, n°535			
84	71	BRE-I-22 10265			1280W3					Amoco Cadiz		Paimpol	?	SARL Huitres Mohés	Décharge sauvage							Mise en service en mars 78. Plan du lieu de la décharge (1280W3p8)							Section M, n°704			
85	72	BRE-I-22 10266			1280W3				o	Amoco Cadiz		Paimpol	?	Privée	Décharge sauvage							Mise en service en mars 78. Plan du lieu de la décharge (1280W3p10)			OLLIVIER Claude				Section L, n°887			
86	73	BRE-I-22 10267			1280W3					Amoco Cadiz		Paimpol	Rue du bilieu	communale	Décharge sauvage							Mise en service en mars 78. Plan du lieu de la décharge (1280W3p12(2))							Section AM, n°18			
87	74	BRE-I-22 10268			1280W3					Amoco Cadiz		Paimpol	Penvern		Décharge sauvage							Mise en service en mars 78. Plan du lieu de la décharge (1280W3p13)							Section B, à côté des parcelles 672, 673			
89	75	BRE-I-22 10181			CEDRE - GH et AD 22				O		Cotes d'armor	Paimpol	Le Danot	publique et privée	Carrière - Définitif Classe II à I	Volume présumé: 10 000m3-50 000m3					Faible capacité. Carrière abandonnée en bordure de la nationale 786. Distance habitat: 800m. Distance à la mer: 1,5Km		Nature déchets admissible: traités		Mr OLLIVIER et Mr MATAGUEZ (Paimpol) et exploitant: société paimpolaise de concassage		Etude complémentaire à réaliser: qualité hydrogéologique des grès. Drainage à prévoir		Coordonnées Lambert: x:207,3, Y: 131,5 et z:+40		Surface utile: 1 HA	Les trois sites représentent le même point. Les premiers dépôts dateraient du Torrey Canion est n'auraient pas été vidés. Ensuite, mise en place de nouveaux déchets (amoccoadiz et tanio) mais cette fois ci avec des bâches de protection.
91	76	BRE-I-22 10269		DOC??	CEDRE - GH	12		basias et fiche terrain fait		Amoco Cadiz	Cotes d'armor	Paimpol	Kergrist	privées							Faible capacité. Carrière abandonnée en bordure de la nationale 786. Distance habitat: 800m. Distance à la mer: 1,5Km		Nature déchets admissible: traités		Mr OLLIVIER et Mr MATAGUEZ (Paimpol) et exploitant: société paimpolaise de concassage		Etude complémentaire à réaliser: qualité hydrogéologique des grès		Coordonnées Lambert: x:207,3, Y: 131,5 et z:+40		Surface utile: 1 HA	
98	81	BRE-I-22 10054		AD42W197 rapport brgm R38154	AD 1298 W 8 10 - 42 W 197 - 50W163 et DDE22				Oui	Torrey Canyon et Amoco Cadiz	5/3	Penvenan	Port Blanc (le marais)	Privée	marais et dunes	-	-	100 T			Minimes semble-t-il	Au début de l'operation mazout, des détritus ont été jetés dans ce marais. L'utilisation de ce dépôt a été supprimée sur nos indications. Il n'est pas possible	mazout déversé dans un marécage a roseaux situé à l'arrière d'un cordon de dunes. Deux puits a proximité du marécage : un puit creusé dans la maison de Junter a 20m du marécage. Le niveau de l'eau était près de la surface. 2eme puit cresué sur la pente granitique dans la cour de la maison OLLivier. Le niveau de l'eau se trouve a environ 3,5m en dessous de la surface du sol.	X	Mr POSTEL-VINAY Francis - 250 rue de Rivoli Paris 1er		Remis en état. Parcelle a délimiter (necessaire fait près de M. Tanguy). Remis en état selon archives, réhabilitation probable selon rapport brgm.Etat naturel		D1 n°198	D197		
93			BRE2201573		1392W189	97	22166/4			Amoco Cadiz	5/2	Penvenan	Port-blanc (dunes)		4 fosses					2 fosses à ciel ouvert		Nature: mazout, sacs de goémon et d'algues		Dunes longeant le marais Postel Vinay à l'ouest du chemin de Bruc		Projet: traiter les déchets et pour les 2 fosses à ciel ouvert les fermer. Et relever le terrain avec du sable qui se trouve à proximité.					
97		BRE-I-22 10056	BRE2201573		120 J 11 et 50W161				Oui	Amoco Cadiz		Penvenan	Port blanc		Dunes de sable légèrement fixée par une végétation herbue	3 fosses de 45 x 3,5 x 1,5m à 30 m du rivage					Pb particuliers: fixation de certaines zones encrêtre de la dune, au moyen de plantation. Mise en place d'enrochement sur 350 ml de longueur en protection contre la mer.						Mesures envisagées: élimination des déchets de la fosse, enlever les feuilles d'étanchéité, remblement au moyen des déblais du sol antérieur et apport de terre de sable et d'humus convenablement mélangé pour la couche superficielle.		Voir emplacement (photo) n° 197			
95			BRE2201573		AD 1086 W 16 et 42 W 197	97	22166/4			Amoco Cadiz	PC LANNION 03	Penvenan	Les Dunes	Privée									X	M. Postel Vinay Francis - 38 rue de Sevigné - Paris 3e				D n°197 et 198		24610m² et 17880m²	
96			BRE2201573		1298 W 10 et DDE Saint Brieuc	97	22166/4			Amoco Cadiz		Penvenan	Les dunes																		
		BRE-I-22 10321			DDE et 1086W12					Amoco Cadiz		Penvenan	Port Blanc (lle aux femmes)										X	Mr POSTEL VINAY Francis 38 rue de Sévigné, PARIS				A1 14bis		10 275m2	
99	82	BRE-I-22 10235		AD42W197 AD50W163 Rapport brgm R38154	AD 1298 W 8 9-10 - 42 W 197 - 50W163 et DDE22		22166/3			Torrey Canyon et Amoco Cadiz	5/4	Penvenan	Le Semaphore (jellinec)	Privée	carrière	10m³	200 T	60 T			Maisons voisines. Bord de la route allant de Penvenan au Port Blanc	Cette carrière a été utilisée au début de l'opération. Son utilisation a été arrêtée sur nos indications. Dans le fond du trou, magma visqueux qu'il est necessaire de retirer ainsi que les goémons. Les dépots solides peuvent rester en place.		X	Mme ROUSSEL Germaine, Vve LE PAPE-Port Blanc - Penvenan ou Copropriété: BERNIER, OLIVIER, BRIAND		Carrière recomblée, actuellement champs sde mais mais materiaux de remblaiment peu adaptè à l'agriculture. Il y a deux habitations.		E n°310	E 492	Actuellement: 1818m2	Site existant, proche d'une petite tour avec une statue de Saint Marie. Ancienne carrière comblée.
100	83				AD 1086 W 12							Penvenan	Le Semaphore		Carrière	6 000m3						Disponible immédiatement. Accès à élargir										
101	84	BRE-I-22 10320	BRE-I-22 01493		AD 1298 W 8 9-10- 50w161 (et 163) - 42W197 et DDE22		22166/1			Torrey Canyon et Amoco Cadiz	5/5	Penvenan	Saint-Gonval	Privée	carrière	20m³	-	100 T			Maisons voisines. Bord de la route allant de Penvenan à Bugueles. Ruisseau pollué	cette carrière (plus exactement un trou au pied du remblai de la route) a été utilisée au début de l'opération puis abandonée sur nos indications.		X	Mr AUDREN Auguste - Bugueles - Penvenan / Mr LE BRAS Hyppolyte - St Gonval - Penvenan		Carrière recomblée		A n°976 et 980			Site existant mais vidé, ancienne carrière
102	85	BRE-I-22 10055			AD 1298 W 8 9 et 10 et DDE22				oui	Torrey Canyon	5/6	Penvenan	Bugueles	Privée	carrière de Lannec-Guéver	-	300 T	-			Pas de maison voisine	cette carrière refusée initialement pour des dépots liquides est maintenant utilisée pour des dépots solides		X	Mr MENGUY Yves - Bourg - Penvenan		Dépôt recouvert		A3 n°666			Non existant
		BRE-I-22 10208				99				Amoco Cadiz		Penvenan	Bugueles																		
105	88	BRE-I-22 10167			AD 22 : 120 J 11,1086W6 et DDE Saint Brieuc	100		Oui	Oui	Amoco Cadiz		Penvenan	Bugueles - Anse de Gouermel	privée	Terrain d'origine marécageuse	3 ou 4 fosses de 45 x 3,5 x 1,5m					marécages	Pb particuliers: simple nivellement de la surface paraît suffisant si le propriétaire du terrain n'emmenage pas d'y faire cesser les dépôts de remblais et autres déchets de construction					Mesures envisagées: Evacuation des produits entreposés dans les fosses. Enlèvement des baches de protection en matière plastique et comblement des fosses au moyen de remblais du sol antérieur.		Entre le terrain et la mer, route communale bordée, côté mer par une légère dune protégée par des enrochements et côté terre par quelques arbres de haute n°426 et 422 (voir photo)			Existant mais sur commune de Plougrescant
106	89	BRE-I-22 10207			AD 50 W 161					Torrey Canyon		Penvenan	Kergastel	privée	Carrière							déversement du magna en petite quantité			Mr Y. LESCAN du PLESSIX, rue de Sulguy à Quimper					D 563	Actuellement: 3960m2	Site existant mais vidé, ancienne carrière située à un embranchement proche d'un poteau électrique. Sert toujours de site de stockage de déchets végétaux sans autorisation
107	90		BRE2201532		AD 1086 W 16 et DDE					Amoco Cadiz	PC LANNION 02	Penvenan	Placen Ammic	Privée										M. Bricon Yacinthe - placen Amic - Penvenan				A n°1504		6634m²	Non existant
108	91	BRE-I-22 10201			AD 1086 W 16 et DDE					Amoco Cadiz	PC LANNION 03	Penvenan	Placen Ammic	Privée										Mme Vve Saliou Yves - 11 av Courtin - Joinville le Pont				A n°520 et 521		2216m² et 1074m²	
94	79	BRE-I-22 10202			AD 1086 W 16 et DDE	97	22166/4			Amoco Cadiz	PC LANNION 03	Penvenan	Placen Ammic	Privée										M. Cohen Armand - 13 rue Salens - Brest				A n°575 et 541		7140m² et 5940m²	
109	92		BRE-I-22 01493	Note brgm BRE n°0012 Rapport brgm R38154			22166/2			Torrey Canyon		Penvenan	Queffinec											RIOU Christiant et Marie-Claude		Surface boisée avec une habitation. Analyse détaillé du site par le brgm en 1995, taux d'hydrocarbures dans les prelevements < 1mg/L (~0,020)		A976			Même site que St Gonval
110	93		BRE2201576	AD42W197 AD50W163 rapport brgm R38154						Torrey Canyon		Penvenan	Bellevue	Privée										Mr HENGUY Yves en 1967, NORGUEZ Pierre en 2005	??	Jardin		A666	A666 (10 rue des mouettes)	Actuelle: 1606m2	Site existant situé sur l'avant d'un terrain appartenant à un particulier. Site situé sous l'allée allant à la maison.
104	87	BRE-I-22 10166			AD 22 : 120 J 11,1086W6, 1298W10 et DDE et Vigipol				Oui	Amoco Cadiz et Tanio		Penvenan	Ile de Roverc'h		Parcelle recouverte de végétation basse	1 fosse						Fosse inutilisée en raison des difficultés d'accès qui se sont révélées pour les camoins de vidanges. Fosse comblée courant avril. Accès difficile						Mesures: engazonnement sur 300 m2 environ		Parcelle au Sud de l'Ile Roverc'h. N° 520			Beaucoup de données sur ce site, et propos de l'interlocuteur peu clairs. Un camion plein serait passé (à l'époque de l'Amoococadiz) près du site dont la fosse était ouverte mais sans déposer dedans… Site recensé par prévoyance
111	94	BRE-I-22 10197			AD 1086 W 16 et DDE 22					Amoco Cadiz	PC LANNION 10	Penvenan	Ile de Baélannec	Privée										Mme Vve Geffroy Yves - Bugueles - Penvenan				A n°119		4970m²	
112	95	BRE-I-22 10198			AD 1086 W 16 et DDE 22					Amoco Cadiz	PC LANNION 11	Penvenan	Ile de Baélannec	Privée										M. Lossy Vinoc - Bugueles - Penvenan				A n°126		3250m²	
113	96	BRE-I-22 10199			AD 1086 W 16 et DDE 22					Amoco Cadiz	PC LANNION 11	Penvenan	Ile de Baélannec	Privée										Mme Vve Menard Joseph - 5 rue Lamenais - Saint Brieuc				A n°1360		81830m²	
114	97	BRE-I-22 10057	BRE2201574		1298W10 - 50W161 et 1086W12					Torrey Canyon		Penvenan	Le Sémaphore	privée	Talweg	20 000m2 / 80 000m3														E 1320 et 1321		Site existant sous deux maisons (deux terrains) récemment construites
		BRE-I-22 10319			AD et DDE22	98				Amoco Cadiz		Penvenan	Le Semaphore																		
115	98	BRE-I-22 10257			AD22: 120 J 17					Amoco Cadiz		Penvenan	Ile du milieu - Sud et Est de l'Ile de Crédes			100 m3															
116	99		BRE201569	AD42W197 AD50W163 rapport BRGM R38154	AD 1298 W 8 10 - 50w161 - 42W197 et DDE22		22216/1			Torrey Canyon et Amoco Cadiz	3/1	Perros Guirec	Kergadic	Privée	carrière	10m³	100 T	100 T	50x30x7m de profondeur	en amont de toute l'agglomeration de Perroc Guirec		depot initialement constitué et abandonné sur nos indications. Doit etre supprimé car en amont immediat de zone habitée, tout au moins en partie. Situé à 30m NE de la propriété (ferme) GUEGUEN Marcel		X	Mr ROUSSEL Jean - Kergadic - Perros Guirec ou SCHENPF Roger		Carrière recomblée propriétaire récalcitrant pour une visite. Les fosses ont été bachées puis pompées pour être remises en état.		AM121			
117	100		BRE2201568	AD42W197 AD50W163 rapport BRGM R38154	AD 1298 W 8 10 - 50w161 - 42W197 et DDE22		22168/1			Torrey Canyon et Amoco Cadiz	3/2	Perros Guirec	Kergadic	Privée	carrière	10m³	100 T	100 T	50x30x7m de profondeur	en amont de toute l'agglomeration de Perroc Guirec		carrière voisine de la précédente. Situation identique. Situé à 70m O de la maison MOGUEROU Marie.		X	Mr SALVI Pierre - rue du Ranolien - Perros Guirec		Carrière recomblée, il y aurait sur une epaisseur de 3m, 50m3 rouvert par des gravats et remblaiement. Les fosses ont été bachées puis pompées pour être remises en état.		E240			
118	101	BRE-I-22 10270			1280W3					Amoco Cadiz		Perros Guirec	Kergadic	Privée	Décharge sauvage							Mise en service en mars 78. Plan du lieu de la décharge (1280W3p27)			Le Goffic				N°127, 128, 132			
	102	BRE-I-22 10297			DDE22				O	Tanio		Perros Guirec	Le Semaphore	?	landes						Disparition de toute la végétation	Plusieurs fosses. CD 788							n°829-830			
120	103		BRE2201843		1280W3		22168/3			TAnio		Perros Guirec	Ker Zinan		Décharge brute							Mise en service en mars 78. Plan du lieu de la décharge (1280W3p23)							Entourée par les parcelles 180, 239, 238, 237, 236, 235, 188 et 189.			
121			BRE2201843	PRCDA AD1280W3			22168/3			Torrey Canyon		Perros Guirec	Kerzinan	SYNDICAT Int pour déchets et collectes 327/1046/331	Déchetterie							Tjrs en activité en 1997. Dalle de béton posé sur les déchets du Torrey Canyon (1967), existance attesté par celui qui a réalisé les travaux.							C 1046/1047/331/327/326/325/324/236/237			
122	104		BRE2201497	Note BRGM BRE n°0012, rapport BRGM R38154	DOCS???		22168/4	basias et fiche terrain fait		Torrey Canyon		Perros Guirec	Ploumanach	Communale												Espace de loisirs es/ou de restauration Fosses bachées puis pompées, le site à été remis en état		AC 11 AH 12			
	105	BRE-I-22 10298				Site n°22				Tanio		Perros Guirec	Port de Ploumanach															D 908			
	106	BRE-I-22 10259			DDE 22	Site n°28			O(1/100 000)	Tanio		Perros Guirec	Ploumanach (Saint Guirec)			9 fosses					Disparition de la végétation							D 2 448 et 2 297			
119	107	BRE-I-22 10296			1280W3		22168/2			Amoco Cadiz		Perros Guirec	Toul An Lan Bras	communale	Décharge sauvage							Mise en service en mars 78. Plan du lieu de la décharge (1280W3p25)							N° 240			
124	108	BRE-I-22 10211			AD 50 W 161					Torrey Canyon		Perros Guirec	Toul Ar Lann (+ferme)	communale et privée	à coté et dans la ferme	4 fosses						2 fosses à Toul Ar Lann, situé à 100m SO de la ferme ROPARS Jacques, dans un terrain appartenant à la ville de PERROS-GUIREC et servant à y déposer les ordures ménagères ET dans un terrain de la ferme ROPARS, servant à déposer également de depôt à ordures. Ces 2 dépôts contiennent une petite quantité de goemons et sable souillés par hydrocarbures.				Commune et Mr ROPARS Jacques							
125	109	BRE-I-22 10058			AD 1298 W 8					Torrey Canyon		Perros Guirec	Proche de la ferme Park Rouz	Privée	carrière						Emulsion de pétrole + détergents + eau de mer. Emulsion mélangée de sable, algues, scieure de bois et produits pulvérulents divers	Parmi les dépots observés une surveillance doit etre mise sur le dépôt de Perros Guirec proche de la ferme Park Rouz entre Perros Guirec et la Clarté.	Carrière située a 60m d'altitude. Le puit de la ferme est considéré comme suspect. Recommandation de la plus grande importance dans l'utilisation de l'eau de leur puits pour le bétail. Puit contaminé a longue échéance sinon produits non excavés. Tous les points d'eau aux alentours devront faire l'objet d'une surveillance longue durée.											
126	110	BRE-I-22 10059			1298 W 10	91				Amoco Cadiz		Perros Guirec	Grève saint Pierre																		
127	111	BRE-I-22 10060			1298 W 10	92				Amoco Cadiz		Perros Guirec	Plage de Trestraou																		

Référencements				Sources et natures informations								Désignation des dépots (selon archives)			Propriété selon archives	Nature dépôt	Type matériaux stockés			Arrêté réquisition retrouvé (O/N)	Risque de pollution ou de nuisance (selon archives)	Observations (d'après archives)	Rapport étude géologique	Dépôts définitifs suite au courrier du 15 juin 1967	Projets de travaux / remis en état (selon archives)				Parcelles cadastrales		Surface du terrain (selon archives)	Informations suite à la Visite de terrain
Numérs ligne	Regroupements sites	Indice prov.	Indice Antérieur (BASIAS)	Source d'information Antérieure	Source d'information 2009	Réf Plan POLMAR 1978	Rapport BRGM R38154	Photos (O/N)	Extrait cadastre Plan (O/N)	Nom du Naufrage	N°	Communes	Lieux dits			Liquides	non traitables	traitables						Propriétaire de l'époque	Propriétaire actuel	Remise en état prévue	Remise en état effectuée	anciennes	actuelles		
128	112	BRE+22 10203			AD 22					Tanio		Perros Guirec	Ranolien																			
129	113	BRE+22 10064			1298 W 10 et 1086W10	36				Amoco Cadiz		Planguenoual	Jospinet	communale	fosse	1000m3 possible				Risque de pollution d'un petit cours d'eau. Contrainte: bouchots à moules	Fosse déjà creusée puis remblage. Emplacement: terrain communal en bordure de CD 53. Accès par CD 53	Nature: falaises avec sable										
130	114	BRE+22 10065			1298 W 10	37				Amoco Cadiz		Planguenoual	Vauglin		fosse	500m3				Contraintes: présence de ??? Importants sur la falaise. bouchots à moules	Fosse étanche. Secteur jusqu'à rochers Romel. Emplacement: sur le terrain du bureau d'aide social. Accès par route communal.	Nature: falaise + rochers + sable			Accès à la plage à aménager						sites prévisionnels, il n'ont jamais reçus de déchets.
131	115	BRE+22 10066			1298 W 10	38				Amoco Cadiz		Planguenoual	Port Morvan		citernes fixes	2 à 3 citernes						zone urbanisée.	Nature: falaise + rochers + sable			Nettoyage a faire						
132	116	BRE+22 10067			1298 W 10	57				Amoco Cadiz		Plebouille	Port à la Duc		fosse	plusieurs milliers de m3				Contraintes: herbiers	Herbiers recouverts aux grandes marées. Emplacement: dans le champ en bordure de mer. Accès par chemin. Cette fosse est utile qu'en cas de pollution par forte marée, son champ d'action est limité par les vases	Nature: herbiers, vase et sable			Aménager route d'accès jusqu'à la D 786 (250m à empierrer) + accès côté mer à créer.						Doublon de Fréhel
	117	BRE+22 10169			1298 W 10				O(1298W10)	Amoco Cadiz		Pleneuf Val Andre	La cour	privée																		
133	118	BRE+22 10068			1298 W 10	39				Amoco Cadiz		Pleneuf Val Andre	Dahouet		citerne sur le quai du port							Emplacement: dépôt sur le quai du port. Accescible z marée basse	Nature: Estuaire, falaise, rochers, grève de galets et roches									Les 5 sites visités, à leur connaissance 1 site potentiel (Les Vallées). Le site de la plage de la Ville de Berneuf est trouve a Erquy (lieu dit St Palu)
134	119	BRE+22 10072			1298 W 10	40				Amoco Cadiz		Pleneuf Val Andre	Val André	municipale	fosse	50mX30mX2m =3000m3				Arbres	Fosse étanche. Etanchéïté impeccable compte tenu de l'environnement. Emplacement: sur le parking central	Nature: terrain municipal engayann - parking									
135	120	BRE+22 10069			1298 W 10	41				Amoco Cadiz		Pleneuf - Val André	Plage des vallées	privée	2 fosses	1000m3/fosse				falaise d'argile instable	Fosse étanche. Emplacement: sur le terrain de camping	Nature: terrain de camping privé									
136	121	BRE+22 10070			1298 W 10 et 1086W10	42				Amoco Cadiz		Pleneuf - Val André	Les Vallées (Plage de Nantois)	privée	fosse	400m3					Fosse étanche. Emplacement à côté de la carrière d'entrainement. Accès possible	Nature: terrain privé inutilisé			privé	Accès aux zones polluées à aménager			A 721	607 120m2 (actuellement)	
137	122	BRE+22 10071	**ERQUY**		1298 W 10	43			O(1298W10)	Amoco Cadiz		Pleneuf-Val André (Erquy)	Plage de la ville de Berneuf		fosse	plusieurs milliers de m3 possible				Particularité: zone inondable, terrain de camping. Contraintes: sable, bonne perméabilité, terrain derrière plage en contrebas, eau à faible profondeur	Fosse commune à Pleneuf et Erquy (plage de St Pabu). Emplacement: dans les cultures. Accès par la route en bordure de mer.	Nature: plage de sable				Renforcer l'accès à la plage et les rampes d'accès à la grève					
138	123		BRE2201491	Note brgm BRE n°0012	AD 1298 W 8 9-10 et 50 W 161 (et163) - 42W197 et DDE22	118	22195/2			Torrey Canyon et Amoco Cadiz	7/1	Pleubian	Port Béni	Communale	Fosses	-	-	250 T		Pas de risques	Deux fosses rectangulaires utilisées pour des dépots solides (sables, galets, goémons)	à 3km de l'Ouest du Bourg. 2 fosses de 1,80m sont creusées dans un dépôt formé dans sa partie superficielle de sable et de galets devenant argileux en profondeur. La nappe est située au niveau du fond de la fosse. A l'Est deux puits de 1 à 2m fournissent de l'eau considérée comme saumatre. Considéré comme suspect. Puis situé a 100m à l'Ouest des fosses. Puit provisoirement suspect en raison de sa position et compte tenu de la grande mobilité du pétrole.	X				excavations creusée en hauutle la greve puis remplies de tout venant puis recouvert de terre.Actuellement zone herbeuse en triangle avec un petit parking, aire de jeux			Entre la D29 et la D 104		
139	124		BRE2203030	Note brgm BRE n°0012	AD 1298 W 8 9-10 et 50 W 161 (et163) - 42W197 et DDE22				O	Torrey Canyon Amoco Cadiz et Tanio	7/2	Pleubian	Pen Creac'h	Communale	carrière	10m³	200 T	50 T		en amont de maisons	Carrière utilisée au début de l'opération. Les parties liquides présentent un risque de pollution	1,5km au SO du Bourg, a l'Ouest du village de Launay. Servait de décharge publique, a reçu des galets souillés provenant de Port Béni et du mazout liquide rassemblée dans une dépression située a droite en entrant dans la carrière et aurait environ 1,5m de profondeur. La situation géographique rend le stockage dangereux en raison de l'orientation du drainage (dirigé vers le vallon NS situé a l'Ouest). Maison et puits a usage domestique utilisé, risque de contamination.	X				Contiendrait des galets souillés, site recouvert en décharge municipale, plusieurcouches de'ordures ménagère ont été superposé - parking enherbé		B987	D 1317	5 814m2	
140	125	BRE+22 10078			AD 1298 W 8 9-10 et 50 W161 (et163) - 42W197 et DDE22					Torrey Canyon et Tanio et Amoco Cadiz	7/3	Pleubian	Crec'h Omnès	Communale	carrière	10m³	100 T	50 T		en amont de maisons	Carrière utilisée au début de l'opération. Les parties liquides présentent un risque de pollution		X								
141	126	BRE+22 10079			AD 1298 W 8 9-10 - 50 W163 - 42 W 197 - 120J11 et DDE22					Torrey Canyon et Tanio et Amoco Cadiz	7/4	Pleubian	Le Rugno	Communale	Trou	10m³	100 T	100 T		Nuisance. Odeur	Carrière utilisée au début de l'opération. Les parties liquides présentent un risque de pollution		X						B 987	Actuellement: 4790m2	
142	127	BRE+22 10080			AD 1298 W 8 9-10 - 50 W 161 - 120J11 et DDE22	119 ?				Torrey Canyon et Amoco Cadiz et Tanio	7/6	Pleubian	Silion Brestan	D. maritime	Sol		300 T	50 T		Pas de maison voisine. Bord de mer	Dépots solides(avec des goémons) déposés derriere la jetée de galets. Les goémons devront être enfouis ou traités par l'usine. Accès par route		X			remblaiement, nettoyage A FAIRE			D 212 et 218	22 646 et 4 860m2	
143	128	BRE+22 10081			AD 1298 W 8 10 et DDE22					Torrey Canyon et Amoco Cadiz	7/7	Pleubian	Beg Vilin	D. maritime	Sol	-	-	20 T		Odeur	Quelques tas de goémons déposé à meme le sol d'une prairie recouverte par la mer aux grandes marées. A enfouir ou susceptibles d'etre traités										
144	129	BRE+22 10212			AD et DDE22				O	Amoco Cadiz et Tanio		Pleubian	Kermagen	D. maritime						Modification du sol, et une disparition de la couverture végétale	2 fosses sur le terre-plein en vue de la récupération et du traitement des produits mazoutés. En limite du littoral, derrière un bac de galets, existe un terre plein à l'état de friche. Une voie bitumée longe l'ensemble de la zone. Ce site est situé à proximité de pointes et d'îlôts rocheux et est accessible par un chemin rural. Non loin de ce secteur, une pointe rocheuse surplombée de secteurs rocheux, n'est accessible qu'en franchissant des parcelles.					A FAIRE: nettoyage, remblaiement des fosses, reprofilage du sol, reconstruction du talus			B 725 et 726	100m2. Actuellement 677 et 678m2	
146	130	BRE+22 10033			AD 50 W 161					Torrey Canyon		Pleubian	Runio		carrière							le mazout et aigues polluées.										
	131	BRE+22 10258			AD 42 W 197					Tanio		Pleubian	Le Yelog		2 dépôts						2 dépôts: un sur la bere entre la mer et une prairie recouverte d'eau, l'autre également en bordure de mer, mais dans un vaste trou. Le 1er a été enlevé en totalité, le second en partie: le reste à été mélanoé à un apport de terre.								C 1101 et 1294	Actuellement : 23700 et 11360m2	
	132	BRE+22 10271			AD 1298W8					Torrey Canyon		Pleubian	Keromnès		carrière	100m3 environ					Salbe et galets pollués. Ancienne carrière en profondeur										
148	133	BRE+22 10273				120?			O	Amoco Cadiz		Pleubian	Entre Kermagen et Port La Chaise																			
149	134	BRE+22 10274				121			O	Amoco Cadiz		Pleubian	Creac'h Maout???																			
150	135	BRE+22 10275				122?			O	Amoco Cadiz et Tanio		Pleubian	Porz Ran	commune						Dégradation de l'ensemble de la couverture végétale. Quelques conifères entourant la propriété riveraine ont été recouverts de chaux	2 fosses ont été creusées dans les zones enherbées afin de permettre le traitement des produits pollués récupérés. A proximité de la plage de Pors Rand et en arrière du talus qui la limite, se trouve un terre-plein enherbé près de la voie d'accès. A noter que la voie d'accès est le seul accès à cette zone littorale.					A faire: nettoyage et remblaiement de la fosse + apport de terre végétale et engazonnement			A 730	Actuellement: 1 050m2	
151	136	BRE+22 10276				123?			O	Amoco Cadiz		Pleubian	Lanéros???																			
		BRE+22 10319				27				Amoco Cadiz		Pterin	Plage des Rosaires																			
152	137	BRE+22 10073			1298 W 10	28				Amoco Cadiz		Pterin	Plage des Rosaires	privée De Selancy. Site inscrit et classé	fosse	plusieurs milliers de m3				Emplacement: dans le champ en bordure de mer. Accès: a créer dans propriété (100m)	Présence probable d'eau à faible profondeur	Nature: sable et galets			accès a créer dans propriété (100m)						Ces 4 sites n'ont jamais existé par contre 1 site utilisé au lieu dit La Croix Guesdias (nouveau site)
153	138	BRE+22 10074			1298 W 10	29 ?				Amoco Cadiz		Pterin	Martin plage		fosse	plusieurs milliers de m3				Recouvert par grande marée. Lieu de pêche.	Eau probable à faible profondeur. Emplacement sur le parking. Accès par la route de Martin plage	Nature: sable, rochers et galets			Ramener matériaux (filets) pour prélever la fosse						
154	139	BRE+22 10187			CEDRE et AD (1086W12)						Cotes d'armor	Pterin	La ville Gobel		Carrière servant de dépôt de sable	Volume présumé: 50 000m3				Site en bordure du GOUET. Distance de la mer: 10km. Distance habitat: 350m	Ces 7 sites ne peuvent être retenus en raison des conditions hydrogéologiques défavorables ne garantissant pas la sauvegarde des eaux souterraines et des eaux de surface.			Mr Lamy, 5 rue C. Desmontres ST BRIEUC				Coordonnées Lambert: x:221, Y: 106 et z:+20		surface utile: 0,25 Ha	
		BRE+22 10326										Pterin	La Croix Guesdas																			
155	140	BREI2210 094			1127 W 52 et 1086W11							Pleumeur-bodou	Marais de Notero		marais comblé					menace permanente de repollution de la Vasière										
156	141	BRE+22 10095???	BRE2201556	AD42W197, AD50W163	AD 1298W8-10 - 50w161 - 42W197 - 1127W55 - 1086W19 et DDE22					Torrey Canyon et Amoco Cadiz	2/1	Pleumeur Bodou	Ile Grande	Privée	fosse cimentée	-	-	-		Aucun	Cette fosse cimentée a été utilisée pour des dépôts liquides. Actuellement elle est vidée mais les parois de la fosse et les alentours sont salis. A nettoyer au solvant. Il serait peut etre préférable de proposer une indemnité au propriétaire car la fosse n'est plus utilisée par celui-ci.			Mr PAUL Jean - 18 rue de Barenne - Lyon		Fosse cimentée vidangée mais reste souillée. A Nettoyer au solvant ou proposition d'une indemnité au propriétaire.		AB n°120	AB12 ?		
157		BRE+22 10095			1127 W 55					Torrey Canyon		Pleumeur-bodou	Ile grande	Privée	bassins cimentés						1 fosse cimentée de 12mX6m et 3 autres fosses de 3,50mX3m d'une profondeur uniforme de 2m. Les parois des fosses sont souillées.	L'une des 3 petites fosses est comblée de gros galets sur une hauteur de 1,60m. Au fond des fosses se trouve de gros galets souillés, de l'eau stagnante et des dépôts de résidus pétroliers par plaques d'environ 5cm d'épaisseur.		M. Paul Joan, 18 rue de barenne, LYON		Remise en état effectuée		N°12 (pas sur)			
158	142	BRE+22 10277			DDE Saint Brieuc					Amoco Cadiz		Pleumeur-bodou	Entrée de l'Ile Grande	Communale	lagune	6 000 m2																
159	143	BRE+22 10082	BRE201613 BRE2206014 BRE2206015	AD1086W16	AD 1298 W 8 10 - 50W163 et DDE22					Torrey Canyon et Amoco Cadiz	2/2	Pleumeur Bodou	Ile Grande (Port Blanc)	Communale	Fosses 1 2 et 2/sable	-	-	300 T		A touche la plage. Pas de maison voisine. Camping ?	Fosse utilisée au début pour des dépots liquides. Actuellement vidée sauf un magma visqueux, du sable, des galets et surtout des goémons. Matériel militaire inutilisable abandonné. Peut devenir un dépôt definitif sans risque semble-til de pollution. Constitution ainsi d'un parking pour cette plage de "Port Blanc" qui, auparavant, ne possédait aucun chemin d'accès .		X	Communal				AD n°10	AD 10		
160		BRE+22 10082 ou 10083???			AD 1298 W 8 10 - 50 W 161-163 et DDE22					Torrey Canyon et Amoco Cadiz	2/5 bis	Pleumeur Bodou	Ile Grande (Le Corbeau)	Communale	Sol	-	200 T	-		Pas de maison, pas de risque de pollution	Des dépots solides (sable et gros galets) ont été déposés a même le sol près des deux fosses voisines. Peut devenir un depot definitif en enterrant ces dépots dans une fosse voisine, communale, non utilisée. Situé à300m O propriété de M.TEMPLIER		X	Communal							
161	144		BRE2201559	AD42W197 AD50W163	AD 1298 W 8 10 - 42 W 197 et DDE22					Torrey Canyon et Amoco Cadiz	2/5	Pleumeur Bodou	Ile Grande (Le Corbeau)	Privée	Fosse/sable	-	-	250 T		Pas de risque de pollution mais necessite de nettoyer une carrière de sable	Fosse a proximité de la précédente. Situation identique. De plus, utilisée actuellement par des dépôts solides : sables, goemons, sciures -> 2/2			Mr SALVI Joseph- Entrepreneur Ploumanach Perros-Guirec / Mr TILLY Roger Entrepreneur- la Clarté-Perros Guirec		Fosse nettoyée et recomblée. Pas de réclamation		AD n°127 et 746	AD746?		
162	145		BRE2201558	AD42W197 AD50W163	AD 1298 W 8 10 - 42 W 197 et DDE22					Torrey Canyon et Amoco Cadiz	2/4	Pleumeur Bodou	Ile Grande (Le Corbeau)	Privée	Fosse/sable	-	-	150 T		Pas de risque de pollution mais necessite de nettoyer une carrière de sable	Fosse utilisée pour des dépots liquides mais actuellement vidée. Le sable constituant la fosse est cependant a vider car il a été imbibé. De plus, le propriétaire, entrepreneur, utilise cet endroit comme carrière de sable ->2/2			Mr EVEN François - Entrepreneur-Trebeurden		Fosse nettoyée et recomblée. Propriétaire demande le bornage de la parcelle (le necessaire est fait près de M. Tanguy à ce sujet) et vraissemblablement une indemnité pour dégâts à carrière de sable. Les degats sont nuls car le sable (argileux) n'est pas exploitable		AD n°125			
163	146		BRE2201557	AD42W197 AD50W163 Rapport BRGM R38154	AD 1298 W 8 10 - 50 W 161-163 - 1127W55 et DDE22					Torrey Canyon et Amoco Cadiz	2/3	Pleumeur Bodou	Ile Grande (corps de garde)	Privée	carrière	10m³	300 T	150 T		Infiltration dans la carrière voisine exploitée	Carrière utilisée au début comme dépôt, magma visqueux et dépots solides (sables et galets) surtout sur les bords de la carrière. Les dépots non traitables pourraient etre envoyés dans la carrière voisine. Le magma après mélange avec du sable, doit être traité. Cette opération assez difficile car la carrière est profonde.			Mlle Yvette LE BAIL- Café de la Poste-Lannion		Carrière entièrement recomblée. Pas de réclamation		AD n°85			??
164	147		BRE2201557	AD42W197 AD50W163 Rapport BRGM R38154	AD 1298 W 8 10, 50 W 161 - 42 W 197 - 1127W55 et DDE22					Torrey Canyon et Amoco Cadiz	2/3 bis	Pleumeur Bodou	Ile Grande (corps de garde)	Privée	carrière	-	4 000 T	-		Au dessus de la côte. Pas de maison voisine. Pas de risque de pollution	La carrière précédente ayant été abandonnée sur nos indications comme dépôt, une carrière voisine appartenant à la meme propriétaire a été utilisée comme dépôt solides : sables, gros galets. Devrait devenir un dépôt definitif : la reprise des depots serait longue et difficile (carriere profonde), des depots n'ont pas été déposés dans la carrière mais sur la lande voisine. Necessite de pousser ces dépots dans la carrière.		X	Mlle Yvette LE BAIL- Café de la Poste-Lannion		Carrière entièrement recomblée. Pas de réclamation		AD n°83			??
165	148	BRE+22 10084		Rapport BRGM R38154	AD 1298 W 8 10 - 42 W 197 - 50W163 et DDE22					Torrey Canyon et Amoco Cadiz	2/6	Pleumeur Bodou	Ile Grande (Port Gelin)	Privée	Fosse/sable	-	-	-		Aucun	Fosse, non utilisée et rebouchée avec du sable propre			Mr et Mme GEFFROY- route de Plouezac- Lanneur (29)		Fosse non utilisée. Recomblée. Pas de réclamation		AD n°262			
166	149		BRE201560	AD42W197 AD50W163	AD 1298 W 8 10 - 42 W 197 et DDE22					Torrey Canyon et Amoco Cadiz	2/6 bis	Pleumeur Bodou	Ile Grande (Port Gelin)	Privée	Sol	-	-	150 T		Aucun	Tas de sables, galets sur terrain privé -> fosse Port Blanc 2/2			Mr De BROC Charles - Plomelin		Dépôt sur terrain nettoyé. Pas de réclamation.		AD n°136			
167	150		BRE2203036	Rapport BRGM R38154						Torrey Canyon		Pleumeur Bodou	Ile Grande (Port Gelin)	Privée	Sol	-	-							PIEVART Françoise							
168	151	BRE+22 10251			1298 W 10 et DDE Saint Brieuc					Amoco Cadiz		Pleumeur Bodou	L'Ile grande (camping)			2,3 fosses à liquide								Société RANOLIEN-TRESTRAOU					AB 30	Actuellement: 23 845m2	Fosses vidées
169	152	BRE+22 10092			1298 W 10 et 50W161					Amoco Cadiz		Pleumeur Bodou	L'Ile grande (port gelin)	communale		fosse de 15x15x3m					Situé à 70m NE maison HUGONNET, électricien. Fosse qui ne contient aucune matière souillée ni hydrocarbure.										
										Amoco Cadiz		Pleumeur Bodou	Ile Grande		Carrière														AD 939	Actuellement: 436m2	Nouvelle information
										Amoco Cadiz		Pleumeur Bodou	Ile Grande		Carrière														AD 69	Actuellement: 3 643m2	Nouvelle information
170	153	BRE+22 10215			AD22					Torrey Canyon		Pleumeur-bodou	Landrellec	privée	dune	Fosse(30x30x3 m)					Dunes proches de l'île de Biwic à 70m NO propriété LE ROUZES			LE ROUZES							
171	154	BRE+22 10216								Torrey Canyon		Pleumeur-bodou	Landrellec		terrain vague	2 fosses					Terrain vague en bordure de la grève et à hauteur de l'île de Biwic. 2 fosses (15x15x2m) contiennent du mazout et des bubelles déteriorées. Elles sont à 500m au NO de la propriété de LE ROUZES.Bernard, mécanicien à Paris.			LE ROUZES							
172	155	BRE+22 10085			AD 1298 W 8 10 - 50W163 et DEE22	89				Torrey Canyon et Amoco Cadiz	2/8	Pleumeur Bodou	Landrellec (plage)	Communale	Fosse/sable	-	-	300 T		Aucun	vidé. Dépôt déposé près de l'usine de traitement			Communal				B1 n°2			
173		BRE+22 10086			AD 1298 W 8 10 - 50W163 et DEE22	89				Torrey Canyon et Amoco Cadiz	2/9	Pleumeur Bodou	Landrellec (Jaouen)	Communale	Fosse/sable	-	-	250 T		Pas de maison voisine, bordure de la mer	Depots sableux très souillés (melange de magma)			Communal				B/1 n°2			
174	156		BRE201562	AD42W197 AD50W163	AD 1298 W 8 10 - 42 W 197 - 50W163 et DDE22	89				Torrey Canyon et Amoco Cadiz	2/10	Pleumeur Bodou	Landrellec (Jaouen)	Privée	Fosse/sable	-	-	300 T		Pas de maison voisine, bordure de la mer	Depots sableux très souillés (melange de magma)			Mlle LE COULS Anna - religieuse- hopital Treguier		Fosse nettoyée. Recomblée. Pas de réclamation.		B1 n°4	AE n°894 AE n°836 B n°75		
175		BRE+22 10200			AD 1086 W 16 et DDE 22	89				Amoco Cadiz	PC LANNION 18	Pleumeur Bodou	Landrellec	Privée										Mme Désiré Le Couls - bourg - Tregastel				B n°74		5110m²	DOUBLON avec Garen Bringuiller
176	157	BRE+22 10087			AD 1298 W 8 10					Torrey Canyon et Amoco Cadiz	2/10 bis	Pleumeur Bodou	Landrellec (cale)	D. maritime	Fosse/sable	10m³	.	400 T		?												
177	158		BRE201549	AD1086W16						Amoco cadiz		Pleumeur Bodou	Landrellec (cale)	Privée										LE PLAPOUS Marie, Landrellec 22560 Pleumeur-Bodou		Paturage		AE 63 AE 93			
178					AD 1086 W 16 et 1298W10	89				Amoco Cadiz	PC LANNION 19	Pleumeur Bodou	Landrellec	Privée										Mlle Marie Le Plapous - Landrellec - Pleumeur Bodou				AE n°63 et 93		2345m² et 6380m²	
179	159		BRE201545	AD1086W16						Amoco cadiz		Pleumeur Bodou	Landrellec	Privée										Mme JAMBET Pauline		Friche, Terrain vague		AE 580			
180					AD 1086 W 16	89				Amoco Cadiz	PC LANNION 14	Pleumeur Bodou	Landrellec	Privée										Mme Jambet Arsène née Allain Pauline - Kerenoc - Pleumeur Bodou				AE n°580		2730m²	

Référencements				Sources et natures informations							Designation des dépôts (selon archives)			Propriété selon archives	Nature dépôt	Type matériaux stockés			Arrêté réquisition retrouvé (O/N)	Risque de pollution ou de nuisance (selon archives)	Observations (d'après archives)	Rapport étude géologique	Dépôts définitifs suite au courrier du 15 juin 1967	Projets de travaux / remis en état (selon archives)				Parcelles cadastrales		Surface du terrain (selon archives)	Informations suite à la Visite de terrain
Numéro ligne	Regroupements sites	Indice prov.	Indice Antérieur (BASIAS)	Source d'information Antérieure	Source d'information 2009	Réf Plan POLMAR 1978	Rapport BRGM R38154	Photos (O/N)	Extrait cadastre Plan (O/N)	Nom du Naufrage	N°	Communes	Lieux dits			Liquides	non traitables	traitables						Propriétaire de l'époque	Propriétaire actuel	Remise en état prévue	Remise en état effectuée	anciennes	actuelles		
181	160	BRE-I-22 10090??? ?	BRE2201614	AD1086W16						Amoco cadiz		Pleumeur Bodou	Landrellec près du CD788	Privée										ZULIER Marie					AE 558 AE776		
183	161	BRE-I-22 10091			DDE Saint Brieuc					Amoco Cadiz		Pleumeur Bodou	Landrellec (camping)	Privée	4 fosses (50 m3 et 80 m3)																DOUBLON
184	162		BRE2201550	AD1086W16						Amoco cadiz		Pleumeur Bodou	Keraliès	Privée										QUINOU François, Keraliès 22560 Pleumeur-Bodou		Commerce et/ou marché "hors ancien sol industriel"		B 259 B260			
185					AD 1086 W 16 et DDE 22					Amoco Cadiz	PC LANNI ON 20	Pleumeur Bodou	Kérialiès	Privée										M. Francis Quiniou - Kérialiès - Pleumeur Bodou				B n°259 et 260		1540m² et 2162m²	
186	163	BRE-I-22 10088			AD 1298W8-10 et DDE22					Torrey Canyon et Amoco Cadiz	2/17	Pleumeur Bodou	Ile Canton	Communale	Fosse/sable	100 T	-	200 T					X								
187	164		BRE221540		AD 1086W16 et DDE 22	89				Amoco Cadiz	PC LANNI ON 09	Pleumeur Bodou	Garen-Bringuiller	Privée										M. Qimper François-Marie - Toul-ar-Lann - Tregastel				B n°75	B 74 et 75	6342m²	
188			BRE2201540	AD1086W16		89				Torrey Canyon		Pleumeur Bodou	Garen Bringuiller	Conservatoire du Littoral										QUIMPER François, "Toul-Ar-Lann" Trégastel					B n°3 et B n°75		DOUBLON
189	165		BRE2201553		AD 1086W16					Amoco Cadiz	OPERATION ORSEC Constitution de dépots	Pleumeur Bodou	Leur Vraz	Privée										Mme Stoll Bertrand (affermée à M. Charles Yves)				E n°16	BA 204,205 et 207	2395m²	
190	166	BRE I 22 10093			1298 W 10	88				Amoco Cadiz		Pleumeur Bodou	Kervegan																		
191	167	BRE-I-22 10278			AD22 : 120J17					Amoco Cadiz		Pleumeur - bodou	Plage de Toul Enez		dunes	525m2															
192	168	BRE-I-22 10279			AD22 : 120 J 17	87	22343/3			Amoco Cadiz		Pleumeur - bodou	Facade Est de l'Ile Grande		dunes											Opérations faites: remis en place					
193	169	BRE I 22 10096	BRE2201565		1127W55					Torrey Canyon		Pleumeur-bodou	Ile de Losquet - Ile de l'Eire		12 fosses	250m3 au total				une des baches en plastique aurait creuvée à la suite d'un sondage en profondeur (effectué par des braconniers)	le transbordement s'avère pratiquement dificile (cout estimé à plusieurs dizaines de millions de francs)					Seule solution: destruction sur place des déchets:					Fosses durant l'AC mais inaccessible à pied
194			BRE2201565		1127W55 et 1086W19					Torrey Canyon		Pleumeur-bodou	Ile de Losquet	C.N.E.T.	une douzaine de bacs en pierres sèches						Déchets stockés à ciel ouvert dans des cuvettes. Aucune garantie d'étanchéïté. Risque que ca se répande dans la mer										
195			BRE2201565	AD42W197 AD50W163	AD 1298 W 8-10 - 42 W 197 et DDE22					Torrey Canyon et Amoco Cadiz	2/17 bis	Pleumeur Bodou	Ile Losquet	Publique	Trou/rocher	150 T	-	-			plusieurs fosses à meme le sol vidangées; remise en état. ZNIEFF			PTT		~~Plusieurs fosses a meme le sol a vidanger~~			AE 894 836 B75		
196	170	BRE-I-22 10280			1280W3				Oui(p29)	Amoco Cadiz		Pleumeur bodou	Kerenoc	Privée	Décharge brute						2 dépots d'ordures.			Le Dantec				Section A(????)E, N° 818			
197	171	BRE-I-22 10056			DDE Saint Brieuc			Oui	Oui			Pleumeur bodou	Port Blanc		Dune de sable avec une légère végétation herbue	3 fosses 45*5*1,5 m à 30 m du rivage															DOUBLON avec Ile Grande (Port blanc)
198	172	BRE-I-22 10214			AD22: 50W161					Torrey Canyon		Pleumeur bodou	Pointe de Trestern		dune	1 fosse de 15x2,5x2m, l'autre diamètre de 5m					En bordure de mer. 2 fosses, l'une rectanfulaire et l'autre circulaire (diamètre de 5m) qui contiennent du mazout au fond. Ces fosses se trouvznt à 200m NE de la cale de "Trestern" et à 1km de la plus proche habitation.										
	173	BRE-I-22 10281							oui	Tanio		Pleumeur bodou	Pors Gwenn																		DOUBLON avec Ile Grande (Port blanc)
	174	BRE-I-22 10282			AD: 1298w8					Torrey Canyon		Pleumeur bodou																B1 n°4			
199	175	BRE_I-22 10182			CEDRE - GH et AD 22				O		Cotes d'armor	Pleumeur gautier	Benvoas	privée	Site définitif Classe I	Volume présumé: 40 000m3					Ce site intéressant nécessite l'aménagement d'un chemin d'accès sur 500m environ. Distance habitat: 400m. Distance à la mer: 2km	Nature: produits solides et pateux traités		Mr JACOB et Guillou.P (PG); Mr LE RAZAVET et DORNEMIN (Lezardrieux); Mr HEGARET.E (Lanmody) et Mme BLOCHET (20 rue A. Manevrol, 92 Chaville)		500m de chemins d'accès à aménager avant dépôt		Section B3, parcelle 837, 838, 843 à 853. Coordonnées Lambert: x:199,6, Y: 137,9 et z:+65		Surface utile: 4 HA	site prévisionnel, il n'a jamais reçu de déchets.
200	176	BRE-I-22 10076	BRE-I-22-01600 BRE-I-22-06010 BRE-I-22-06011 BRE-I-22-06012 BRE-I-22-06013	AD 1086 W6	AD 1298 W 8-10 - 42W197 - 50 W 163 - 1127W55 et DDE22					Torrey Canyon et Amoco Cadiz	1/1	Plestin les Grèves	Le grand Rocher	Privée	5 Fosses/sable	-	-	150 T		Pas de maison voisine ; region desservie en eau a 120m de la mer ; risque de pollution minime	Carrière de sable. Une partie de cette carrière semble encore utilisée à cet effet, l'autre partie, en limite de parcelle d'ailleurs est abandonnée et sert même de décharges publique (vieux pneuse, platres, carcasses metalliques, betteraves…). Les dépôts sont composés de sable, goëmons et de galets sans partie liquide pour ainsi dire. Pourrait devenir un dépôt définitif en ramenant tous les détritus dans la partie desaffectée		X	Mr LE PELLETIER de Rosambo-Lanvellec		Remis en état. Réclamation pour impossibilité d'exploiter une carrière de sable		C1 n°117	C 117	17 920m2 actuellement	
201					AD 1086 W 6 120J11 et DDE Saint Brieuc			oui		Amoco Cadiz	DDE22	Plestin les Grèves - Saint Efflam	Le grand Rocher	Privée	5 Fosses en fond de parcelle						Les fosses ont été creusées en fond de parcelle, près de la rupture de pente ; elles ont servi pour entreposer provisoirement le pétrole pompé sur la plage et les déchets mazoutés. Elles sont creusées dans du sable et un film plastique assure leur étanchéité. Cette parcelle est aussi le siège d'un entrepot provisoire de terre et de sable souillés par le pétrole. L'emplacement des tas se trouve également près de la rupture de pente.	La parcelle est le siège d'une zone d'emprunt de sable accumulé au fond d'une crique située entre deux éperons rocheux		M. Le Marquis de Rosanbo		Ces fosses seront vidées de leur contenu liquide et solide qui sera evacué après un traitement à la chaux vers une décharge controlée. Les tas seront eux aussi evacués. La remise en état du site est un simple nivellement de la zone des fosses et de l'entrepot des terres souillées.					
203		BRE-I-22 10219			AD 22 : 120 J 11 et 1298 W 9		22194/1			Amoco Cadiz		Plestin les grèves	Entre le Grand Rocher et la rivière du Yar		terrain (sol sableux)	3 fosses (1300)					Un terrain situé immédiatement en retrait de la route.					Fosses rebouchées. Travaux prévoir: pelouse dunaire: 3 000 m2					
204	177	BRE-I-22 10077???			1298 W 10	75				Amoco Cadiz		Plestin les grèves	St Efflam								Il serait cependant souhaitable de supprimer ce depot car les detritus sont très souillés (magma visqueux). Cependant, difficile d'accès.										
205		BRE-I-22 10077			1392W189	75				Amoco Cadiz		Plestin les grèves	Saint -Efflam		trous creusés																
206	178	BRE-I-22 10283			AD 22 : 120 J 11				Oui	Amoco Cadiz		Plestin les grèves	Rocheland		Terrain	Des fosses					Situé en bordure du Douron, à proximité immédiate du pont reliant Plestin les grèves à Locquirec.					Engazonnement effectué par les employés communaux. Nettoyage et remblaiement de la fosse effectués					
		BRE-I-22 10304			DDE				O	Tanio		Plestin les grèves	Toul An Hery		prairie	1 fosse					Fosses pour recevoir les matériaux pollués. Accessible par une voie rurale débouchant sur la CD 42										
208	179	BRE-I-22 10097			1298 W 10 et DDE22	70			O	Amoco Cadiz		Ploubalay	La Giclic		fosse					Contrainte: eau	Nettoyage en cas de pollution par grande marée. Emplacement: dans l'angle de la nouvelle et de l'ancienne route. Accès par la route										Réglé par mail, pas de fosse
209		BRE-I-10098			1298 W 10 et DDE22	1			O	Amoco Cadiz		Ploubazlanec	Anse de Gouern		Fosse	volume : quelques centaines de m3				petit marais en arrière de la grève. Fosse non étanche	Accès par la route cotière. Emplacement dans les champs sur la route de Beg Nort après le carrefour	petit marais. Nature: grève de galets + roches			privé				AH 60	Actuellement: 2 184m2	Zone boisée entourée de terres agricoles
211	185	BRE-I-10100			1298 W 10 et DDE22	3	22222/1		O	Amoco Cadiz		Ploubazlanec	Cornec		Fosse	volume : 1000m3				petit marais à l'ouest. Matériaux assez perméable. Fosse non étanche	Fosse déjà creusée en 1978, non utilisée. Emplacement sur le parking départemental de cornec. Accès de la fosse par la route du parking	Nature : grève de galets + roches							AL 1	Actuellement: 38 365m2	Parking de Cornec (parking enherbée pour l'Ile de Bréhat)
		BRE-22-10299			DDE22				O	Tanio		Ploubazlanec	L'Arcouest	départementa	fosse					Cet usage (fosse) a entraine une destruction de la végétation existante à l'emplacement de la fosse et de ses abords.	Non loin de l'embarcadère pour l'Ile de Bréhat et en contrebas du chemin départemental, la zone utilisée pour la marée noire est constituée par un parking engazonné. Parking utilisé pour le creusement d'une fosse permettant de recueillir tous les produits pollués récupérés sur l'Ile de Bréhat, transportés par sacs, et de les traiter.					Nettoyage et le remblaiement de la fosse+ apport végale A FAIRE					
212	181	BRE-I-10101			1298 W 10	4				Amoco Cadiz		Ploubazlanec	Launay- Mol nomué		Fosse	volume : 1000m3				Fosse étanche. Pollution du marais en contre-bas	Emplacement de la fosse sur le parking communal derrière les marais. Accès par la plage ou 1/2km par le parking	Nature: grève de galets. Remblai			commune				AM 486 et 487	Actuellement: 948 et 169m2	
213		BRE-I-10236			AD 1086 W 12							Ploubazlanec	Launay- Mol nomué		Marécages	20 000m3										Cloture et busage à prévoir					
214	182	BRE-I-10102			1298 W 10	6				Amoco Cadiz		Ploubazlanec	Lezullec		Fosse	100m3				petit marécage	Emplacement de la fosse derrière la grève et sur le chemin dans un champ. Accès par route (pas de croisement)	Nature: grève de galets				dégager les abords du champ			AT 375	Actuellement : 18 053m2	Zone humide + parcelle boisée
215		BRE-I-10103			1298 W 10	5				Amoco Cadiz		Ploubazlanec	Porz Dun à Kerroc'h	privée	Fosse	100m3					Accès par la petite route (pas de croisement). Zone humide (2cm)	nature: grève de galets			propriétaire du camping				AS 197	Actuellement: 1 787m2	Parking + camping (aire de jeux)
216	183		BRE2201490	Note BRGM BRE n°0012					O	Amoco Cadiz		Ploubazlanec	Traou Pell	Communale	Décharge										commune	Ancienne D.O.M qui a été excavé puis bachée.Reception de pétroile souillé et couvertur de terre. Terre retirées et pétrole évacués queqlques années plus tard. Trou remblayé par des inertes et recouvert de terre. Actuellement zone herbeuse.			AI 19, 24, 247 et 248 + littoral	8 610, 2 020, 327 et 998m2	Terrain enherbée sans utilisation particulière
210		BRE-I-10099			1298 W 10 et DDE22	2	22222/2		O	Amoco Cadiz et Tanio		Ploubazlanec	Beg Nole		Fosse	volume : 1000m3					remblai naturel assez perméable, juste derrière la grève: étendue plane. Accès par la route	Nature : grève de galets + roches									
217			BRE2203028	Rapport BRGM R38154						Amoco Cadiz		Ploubazlanec	Traou an arcouest	Département												Site contenant des déchets de l'Amoco Cadiz solide. Localisation peu précise, actuellement il s'agirait d'un parking enherbé. Site NATURA 2000, Zone littorale de CORNEC à Traou pell					Embarcadère pour l'Ile de Bréhat (Parking)
218	184	BRE-I-22 10284			1280W3				oui	Amoco Cadiz		Ploubazlanec	Lan Vrez Tan	communale	Décharge brute						Mise en service en mars 78. Plan du lieu de la décharge (1280W3p19)							Section ZE, n° 1 et 2	ZE 258, 262, 263, 264, 426, 428, 430 et 432	Actuellement: 184, 105, 751, 101, 1980, 119, 559 et 449m2	Zone boisée
219		BRE-I-22 10285			1280W3				oui	Amoco Cadiz		Ploubazlanec	Kerliviou	communale	Décharge sauvage						Mise en service en mars 78. Plan du lieu de la décharge (1280W3p21)				commune			Section AI, n°35	AI 35 et 193	Actuellement: 51 420 et 4 930m2	Parking et point de vue sur littoral
220		BRE-I-22 10104			1298 W 10 et DDE22	11				Amoco Cadiz et Tanio		Plouezec	Port Lazo		fosse	1000m3				Fosse étanche totalement recouverte à marée haute. Contrainte: Ostreiculture, collusions, feillures	Emplacement: sur le parking. Accès par la plage de port Lazo	Grève de galets et sable. Falaise roches									Visite sur site avec deux interlocuteurs. Pas de sites de stockage encore moins de fosses puisqu'il n'y a pas eu de dépôts lors des marées noires.
221	186	BRE-I-22 10105			1298 W 10 et DDE22	13				Amoco Cadiz		Plouezec	Pors-pin		fosse	100m3				rochers affleurents, zone de collusions remplies d'eau	Fosse étanche. Emplacement: au bout de la route de Pors-pin à droite dans un champ. Accès: par la route de Pors pin	Nature: petite anse rocheuse avec grève de galets				Rampes d'accès à la grève à aménager					
222		BRE-I-22 10106			1298 W 10	14				Amoco Cadiz		Plouezec	Bréhec		Banis préfabriqué	1000m3				fosse recouverte à marée haute. Zone ? et humide. Eau à faible profondeur	Emplacement: sur le parking. Accès: par route	Nature: plage de sable				Amener de la terre (fosse surélevée)					
	187	BRE-I-22 10246			AD 1086 W 12					?		Plouezec	Bréhec		Thalweg					Risques de fuites en surface (conchyliculture à l'aval)											
223		BRE-I-22 10286			1280W3					Amoco Cadiz		Plouezec	Goas Froment	communale	Décharge brute						Mise en service en mars 78. Plan du lieu de la décharge (1280W3p15)							n°11			
224	188	BRE-I-22 10287			1280W3					Amoco Cadiz		Plouezec	Minard	Privée	Décharge sauvage						Mise en service en mars 78. Plan du lieu de la décharge (1280W3p17)			Le Bourdais Jules				Section ZB, n°87			
226	189		BRE2201492	Note BRGM BRE n° AD1086W16 Rapport BRGM R38154 AD42W197 AD50W163	AD 1298 W 8-10 DDE22 et Vigipol	100	22218/6			Torrey Canyon Amoco Cadiz	6/1	Plougrescant	Goërmel	Privée Publique	Lande - Marais	-	400 T	100 T		Bord de mer	dépôts solides placés sur une lande a proximité de la mer en bordure de la route, qui longe la plage. Cet endroit peut servir de parking. Toutefois quelques goëmons sont dans une petite fosse.		X	Mr PRIGENT Yves - Toul Stiven- Plougrescant - COTTIN Antoine - BOULARD Yves - Communauté des communes des 3 rivières	Communale	Lit d'un petit ruisseau a retablir. Indemnité pour dégat aux recoltes. dépots solides et liquides du Torrey Canyon et de l'Amoco Cadix, zone plate marécageuse, drainée au nord par un RU qui rejoint un ruisseau. Teneur de l'eau en hydrocarbures < 1mg/l (~0,025). Ancienne décharge recouverte de terre.		C1 n°426	OB 422-423-426		Confirmation des sites de stockage sur les parcelles. 3 photos
227			BRE2201492		AD 1086 W 16 et 42 W 197	100	22218/6			Amoco Cadiz	PC LANNI ON 02	Plougrescant	Gouërmel	Privée										M. Prigent Yves - Toul Stiven - Plougrescant				C n° 426		5580m²	
228			BRE2201492		AD 1086 W 16 et 42 W 197	100	22218/6			Amoco Cadiz	PC LANNI ON 01	Plougrescant	Gouërmel	Privée										M. Gabillon Jean - Roch Guen - Port Blanc - Penvenan				C n° 422 et 423		3540m² et 8660m²	
229			BRE2201492		1298 W 10	100	22218/6			Amoco Cadiz		Plougrescant	Gouërmel																		
	219	BRE-I-22 10240			AD 50 W 163					Torrey Canyon et Amoco Cadiz		Plougrescant	Goarmel		Carrière														OC 1 et/ou 2	1: 268m2 et 2: 112m2	Confirmation du site de stockage sur les parcelles. 3 photos
230	191	BRE2210 168	BRE2206007	AD1086W1, Rapport BRGM R38154		101	22218/5	Oui		Amoco Cadiz		Plougrescant	Ralevy	Publique	Fosse n°2									Affaire Maritime		Sentier piétonner					Confirmation que pour 2 fosses (sur la parcelle 233 et a coté de la parcelle 227)
231			BRE2201623	AD1086W1, Rapport BRGM R38154		101	22218/5	Oui		Amoco Cadiz		Plougrescant	Ralevy	Publique	Fosse n°1									Affaire Maritime		Sentier piétonner					
232					1298 W8-10 et DDE Saint Brieuc	101	22218/5	Oui	Oui	Amoco Cadiz et Tanio		Plougrescant	Ralevy		4 fosses au total Dune de sable à l'ouest, terrain (sable et galets) à l'est					Dégradation de la protection antérieure du marécage côté mer									2 fosses qui longent la parcelle OB 135, une autre a coté de la parcelle 227 et La dernière sur la parcelle 233	233: 1980m2	
241	200	BRE-I-22 10111	BRE22 01624 et 06006	AD1086W1	AD 1298 W 8-10 et DDE22	103?	22218/4			Torrey Canyon et Amoco Cadiz	6/14	Plougrescant	Porz Scaff	Privée	Sol	-	500 T	-		Pas de risques	Galets repoussés sur le bord du littoral		X	CHANCERELLE Arnaud		Site vidé de ses déchets et réaménagés (Archives) / galets souilés repérés avant 1994 mais site démenti par l'adjoint et l'ex adjoint au Maire.		A1919			2 fosses (1 sur la parcelle 1919 et l'autre entre la parcelle et le littoral)
242			BRE22 01624 et 06006	AD1086W1		103?	22218/4			Torrey Canyon et Amoco Cadiz		Plougrescant	Porz Scaff	Privée	Sol									CHANCERELLE Arnaud		Site vidé de ses déchets et réaménagés (Archives) / galets souilés repérés avant 1994 mais site démenti par l'adjoint et l'ex adjoint au Maire. Parking en terre.		A1919			
243			BRE22 01624 et 06006	*	AD 1086 W 16 et DDE 22	103?	22218/4	Oui	Oui	Torrey Canyon et Amoco Cadiz	PC LANNI ON 04	Plougrescant	Porz Scaff	Privée	2 fosses 45*3.5*1.5 chacune						Cordon littoral constitué d'un mélange de sable et galets			M. Chancerelle Yvon - 8 rue Albert Joly - Versailles				A n° 1919	OA 1919	2666m²	
263	217	BRE-I-22 10119			1298 W 8 et 10	104				Torrey Canyon et Amoco Cadiz		Plougrescant	Crec'h melo								Refus. Située en amont de villages										
247	203	BRE-I-22 10289			AD 1086W6, 1298W10 et DDE 22	105 106 107 108 109 112 113?				Torrey Canyon et Amoco Cadiz	PC LANNI ON 02	Plougrescant	Le Gouffre	Privée										M. Cottin Antoine - 28 bd Inkerman - Neuilly Sur Seine	Conservatoire du littoral				OA 1349	6 600m²	Mare
254	210	BRE-I-22 10114			AD 1086 W 16 et DDE 22	105 106 107 108 109 112 113?				Torrey Canyon et Amoco Cadiz	PC LANNI ON 06	Plougrescant	Le Gouffre	Privée										M. Le Bechec Jean - 28 bd Eugène Orleux - Nantes				A n°1791	OA 1791	2252m²	
255	211		BRE2201537	AD1086W16	AD 1086 W 16 et DDE 22	105 106 107 108 109 112 113?				Tanio et Amoco Cadiz		Plougrescant	Le Gouffre	Privée					O					DERODE Bernard - 28 bd Ackerman - Neuilly Sur Seine				A n°1346	OA 1346	1272m²	
256	212	BRE-I-22 10121	BRE2206005	AD1086W16	AD 1086 W 16	105 106 107 108 109 112 113?				Torrey Canyon et Amoco Cadiz	PC LANNI ON 07	Plougrescant	Le Gouffre	Publique	Fosse n°3				O					Conservatoire du littoral					A 1374		
257			BRE2206004	AD1086W16	AD 1086 W 16 et DDE 22	105 106 107 108 109 112 113?				Torrey Canyon et Amoco Cadiz		Plougrescant	Le Gouffre	Publique	Fosse n°2				O					Avant :Mme Wibaux née de Kerguezec - 45 quai de Bourbon - Paris 4e Conservatoire du littoral				A n° 1347, 1348 et 1350	A 1374	210m², 743m² et 840m²	
258			BRE2201626	AD1086W16	AD 1086 W 16	105 106 107 108 109 112 113?				Torrey Canyon et Amoco Cadiz		Plougrescant	Le Gouffre	Publique	Fosse n°1									Conservatoire du littoral		Site réaménagé et vidé de ses ordures (Archives), site contenant tjrs des déchets solides (selon l'adjoint et l'ex-adjoint au Maire.			A 1374		
251	207	BRE-I-22 10122	BRE2201533	AD1086W16	1298 W 10 et DDE22	108		Oui		Torrey Canyon et Amoco Cadiz		Plougrescant	Parking du Buchu	Publique										Conservatoire du littoral		Parking bitumé		A 1363	OA 1363	7 522m2	

Référencements				Sources et natures informations							Designation des dépots (selon archives)			Propriété selon archives	Nature dépôt	Type matériaux stockés			Arrêté réquisition retrouvé (O/N)	Risque de pollution ou de nuisance (selon archives)	Observations (d'après archives)	Rapport étude géologique	Dépôts définitifs suite au courrier du 15 juin 1967	Projets de travaux / remis en état (selon archives)				Parcelles cadastrales		Surface du terrain (selon archives)	Informations suite à la Visite de terrain
Numéro ligne	Regroupements sites	Indice prov.	Indice Antérieur (BASIAS)	Source d'information Antérieure	Source d'information 2009	Réf Plan POLMAR 1978	Rapport BRGM R38154	Photos (O/N)	Extrait cadastre Plan (O/N)	Nom du Naufrage	N°	Communes	Lieux dits			Liquides	non traitables	traitables						Propriétaire de l'époque	Propriétaire actuel	Remise en état prévue	Remise en état effectuée	anciennes	actuelles		
250	206	BRE-I-22 10113			AD 1086 W 16 et DDE22	n°3				Torrey Canyon et Amoco Cadiz	PC LANNION 03	Plougrescant	Buchu	Privée					O					Mme Vve Tual Ambroise - Plougrescant	Conservatoire du littoral			A 1384	OA 1379-1384-1385	1830m²	
240	199	BRE-I-22 10110	BRE2201581	AD42W197	AD 1298 W 8-10 - 42 W 197 et DDE22					Torrey Canyon et Amoco Cadiz	6/13	Plougrescant	Pointe du château	Publique	Sol	-	-	50 T		Nuisance. Odeur	Trois petits tas de goëmons déposés a meme le sol derrière la digue de galets			DERODE "Keravily" Plougrescant		Dépôt enlevé. Pas de réclamation.		A3 n°1386	A 2213 A2210		
252	208	BRE-I-22 10123			1298 W 10	111				Torrey Canyon et Amoco Cadiz	micheli n route	Plougrescant	Porz Bugalez (Est)		fosse	quelques centaines de m3					Recouvert à marée haute. Emplacement: en arrière du chemin cotier. Accès par la route de Porz bugale	Nature: grève galets - sable - rochers				amenager accès à la mer			Entre la parcelle 0A 1450 et la route		
253	209	BRE-I-22 10124			1298 W 10 et DDE22	110				Torrey Canyon et Amoco Cadiz		Plougrescant	Porz Bugalez (Ouest)		fosse	quelques centaines de m3					Recouvert à marée haute. Emplacement: en arrière route littorale. Accès route cotière.	Nature: grève galets - sable - rochers				amenager accès à la grève			OA 1430	530m2	
		BRE-I-22 10107										Plougrescant	Kergadiou		carrière													A2 n°1081	OA 1081		
233	192		BRE I 22 01578	AD42W197, AD50W163	AD 1298 W 8-10 et DDE22					Torrey Canyon et Amoco Cadiz	6/2	Plougrescant	Kerguezennec Crech Guezennec	Privée	carrière	-	-	300 T		Pas de maison voisine.Carrières en plein champ	Ces carrières ont été rebouchées. Toutefois l'une d'elle trop pleine déborde légèrement. Nécéssité de repartir les détritus dans les deux carrières. Peuvent ainsi devenir des dépots definitifs après aménagement		X	Mr PATEZOUR Roland - Kerguezennec - Penvenen ou KERLEAU Marie		Carrière comblées. Pas de réclamation.		B243	B243		Pas connaissance de ce site. Pourtant recensé avec l'inventaire de 2002
234	193	BRE-I-22 10108			AD 1298 W 8-10, 50W163 et DDE22					Torrey Canyon et Amoco Cadiz	6/3	Plougrescant	Rojowen	D. maritime	Fosse	20m³	400 T	100 T		Pas de maison voisine. Bord de mer	Deux fosses utilisées initialement pour des dépots liquides sont maintenant utilisées pour des goëmons. Des galets ont été également repoussés en bordure de littoral.		X								
235	194	BRE-I-22 10196	BRE2201543	AD1086W16, AD1086W12, Rapport BRGM R38154	AD 1086W19, 1156W1, 1298W8-10, 50W161, 42W197,1086W19 et DDE St Brieuc		22218/1			Torrey Canyon et Amoco Cadiz	6/4	Plougrescant	Ile d'Er	Privée	Fosse N°1	-	-	-						Mr LE BITOUX - La roche DERRIEN		Fosse non vidangée, restée bachées à ciel ouvert.		A1672-1684-1686-1688 A41676 à 1693			Pas de visite - autre projet en cours concernant l'Ile d'Er
236	195	BRE-I-22 10196	BRE2206051	AD1086W16 AD1086W12 Rapport BRGM R38154	AD 1298 W 8-10, 50W161, 42W197 et DDE St Brieuc		22218/1			Torrey Canyon et Amoco Cadiz	6/5	Plougrescant	Ile d'Er	Privée	Fosse N°2	-	-	-						Mr LE BITOUX - La roche DERRIEN		Fosse non vidangée, restée bachées à ciel ouvert.		A1672-1684-1686-1688 A41676 à 1693			
237	196	BRE-I-22 10196	BRE2206053	AD1086W16 AD1086W12 Rapport BRGM R38154	AD 1298 W 8-10, 50W161, 42W197 et DDE St Brieuc		22218/1			Torrey Canyon et Amoco Cadiz	6/6	Plougrescant	Ile d'Er	Privée	Fosse N°4	-	-	-						Mr LE BITOUX - La roche DERRIEN		Fosse non utilisée		A1672-1684-1686-1688 A41676 à 1693			
238	197	BRE-I-22 10196	BRE2206052	AD1086W16 AD1086W12 Rapport BRGM R38154	AD 1298 W 8-10, 50W161, 42W197 et DDE St Brieuc		22218/1			Torrey Canyon et Amoco Cadiz	6/7	Plougrescant	Ile d'Er	Privée	Fosse N°3	-	-	-						Mr LE BITOUX - La roche DERRIEN		Fosse non vidangée, restée bachées à ciel ouvert.		A1672-1684-1686-1688 A41676 à 1693			
239	198	BRE-I-22 10109	BRE2201625	AD1086W1	AD 1298 W 8-9-10 et DDE Saint Brieuc			Oui	Oui	Torrey Canyon et Amoco Cadiz	6/12	Plougrescant	Poul Stripo	Communale	1 Fosse 45*3,5*1,5 m	-	-	200 T		Aucune maison voisine. Bord de mer	Cette fosse est maintenant utilisée pour des dépots solides (goëmons)	Cordon littoral en galets situé entre la mer et une zone marécageuse	X			Site réaménagé et vidé de ses déchets. Sentier piéton.					Même site que Crec'h Melo
245	201	BRE-I-22 10288			AD 22: 120 J 16	103				Amoco Cadiz		Plougrescant	Kerloquin		Mare											Travaux à prévoir: purge complète de la mare et évacuation des déblais à la décharge.					aucune connaissance du site
246	202	BRE-I-22 10112			AD 1298 W 8 et 50W161 et DDE22	112				Torrey Canyon et Amoco Cadiz	6/15	Plougrescant	Porz Hir	D. maritime	Sol	-	700 T	-		Pas de risques	Galets repoussés sur le bord du littoral		X								aucune connaissance du site
248	204	BRE-I-22 10171????			AD 1086 W 16	105 106 107 108 109 112 113?		Oui		Torrey Canyon et Amoco Cadiz	PC LANNION 03	Plougrescant	Castel Meur zone sud	Communale	1 fosse	moitié déblai/remblai	100 m3							Mme Vve Bachelier Pierre - 28 rue du Port - Le Mans				A n°1374			
249	205	BRE-I-22 10121			1298 W 10	105 106 107 108 109 112 113?		Oui		Torrey Canyon et Amoco Cadiz		Plougrescant	Castel Meur zone nord	Privée	3 fosses	45*3,5*1,5 m chacune															
259	213	BRE-I-22 10116		AD1086W1	AD 1086 W 16 et DDE 22	105 106 107 108 109 112 113?				Torrey Canyon et Amoco Cadiz	PC LANNION 07	Plougrescant	Keravel	Privée					O		AP du 30/03/1978, réquisition du terrain, dépots temporaire			M. Brunie Alphonse - 12 rue Notre Dame d'Altéra Sorède - Argelès sur Mer ou PIERRE Marie				A n°1343	OA 1343	1664m²	Aucune connaissance de ce site
260	214		BRE2201538		AD 1086 W 16 et DDE 22	105 106 107 108 109 112 113?				Torrey Canyon et Amoco Cadiz	PC LANNION 08	Plougrescant	Kergonnet	Privée					O					Mme Pierre Marcel - Kergonnet - Plougrescant				B n°227	OB 227	2958m²	Aucune connaissance de ce site. Pourtant recensé avec l'inventaire de 2002
261	215		BRE2201539	AD1086W16	AD 1086 W 16 et DDE 22	105 106 107 108 109 112 113?				Torrey Canyon et Amoco Cadiz	PC LANNION 08	Plougrescant	Ile Yvinec	Privée										M. Soude Marc - 33 rue de Tocqueville - Paris 17e				B n°116 à 132		500m²	Aucune connaissance de ce site. Pourtant recensé à l'inventaire 2002. D'après info, en général, ce qui se trouvait sur les Iles c'était des sacs plastiques
262	216	BRE-I-22 10118			1298 W 10 et DDE22	102			O (1298W10p158 et SubdiLannionp92	Torrey Canyon et Amoco Cadiz		Plougrescant	Ile des Pins																		Aucune connaissance de ce site
264	218	BRE-I-22 10120			1298 W 10	105				Torrey Canyon et Amoco Cadiz		Plougrescant	Keravel																		Aucune connaissance de ce site
265	220	BRE-I-22 10253			AD 22 (1298W8)							Plougrescant	??	privée	prairie						M. Delalande signale la réquisition d'une partie de la plage lui appartenant pour y creuser une fosse. La parcelle est située au-dessous du niveau de la mer et, d'autre part, la prairie est innondée par l'eau douce en cas de pluie. Danger de pollution sur 6 ha paraît certain sous 4 à 5 jours.			M. Delalande, ancien directeur général du Joint-Français, Kermerrien en Plougrescant				sise 491, S4 (Section C)			
266	221	BRE-I-22 10254			AD 22: 120 J 17					Amoco Cadiz		Plougrescant	Paluden		Mare	250 m3					Mare à l'Est de la plage					Travaux à prévoir: hersage et grillage, curer la mare					Aucune connaissance de ce site
	222	BRE-I-22 10241			AD 1278 W 9					Amoco Cadiz		Plougrescant	Rojo Wen		Fosse	15m3					Fosse pleine d'eau										même site que Kerloquin
	223	BRE-I-22 10302			AD 50W161					Torrey Canyon		Plouguiel	Kermadur	privée	carrière									Mr BIANNIC Jean-Marie - Kerannon - Plouguiel							non localisé, surement jamais utilisé
268	224		BRE2201580	Rapport BRGM R38154 (p21)	AD 1298 W 8-10 - 50w161 et DDE22	114 ?	22221/3			Torrey Canyon et Amoco Cadiz	6/8	Plouguiel	Kerrannon Ker manach	Privée	carrière	-	300 T	100 T		Pas de maison. Au dessus de la baie d'Enfer non frequentée.	Carrière pratiquement remplie de détritus solides provenant du nettoyage de la baie d'Enfer et de la plage du Palud. Peut devenir un dépôt définitif après aménagement.		X	Mr BIANNIC Jean-Marie - Kerannon - Plouguiel		Carrière comblée. Pas de réclamation - En 2004 zone NDL (pas de nuisance constatées par les riverains, d'après la mairie), site proche des parcs ostréicoles		PA n°36			
269	225	BRE-I-2210125		Rapport BRGM R38154 (p21)	AD 1298 W 8-10 - 50w161 et DDE22	114 ?				Tanio Torrey Canyon Amoco Cadiz	6/9	Plouguiel	Pointe du Palud	D. maritime	Fosse	-	-	300 T		Pas de risques	fosse creusée sur le domaine maritime recouvert aux grandes marées. Comblée entièrement sans l'avoir vidée des dépots liquides. Cette fosse était trop pleine et elle déborde légèrement. La partie supérieure doit etre refusée et enfouie dans une autre fosse		X			localisation peu précise et existence très probable de galets et traces d'hydrocarbures encore visible (1994) - En 2004 zone NDL (pas de nuisance constatées par les riverains, d'après la mairie)					doublon
270		BRE-I-22 10126			AD 1298 W 8-10 - 50w161 - 42W197 et DDE22	114 ?				Torrey Canyon et Amoco Cadiz	6/10	Plouguiel	Le Palud Plage	Privée	Fosse	-	-	-		-	Non utilisée			Mr CALDER Alexandre - Sache Sur Seiche		Fosse non utilisée. Pas de réclamation		A n°239			
271		BRE-I-22 10303	BRE2203032		AD 1298 W 8-10 - 50w161 et DDE22	114 ?				Torrey Canyon et Amoco Cadiz	6/10 bis	Plouguiel	Cordon de rochers du Palud	D. maritime	Sol	-	400 T	-		pas de risques	des galets et des rochers ont été repoussés en bordure de la plage		X								doublon
	226	BRE-I-22 10301			DDE et 50W161					Torrey Canyon et Tanio		Plouguiel	Pointe de Keraret	privée										Mr CROMN, 6 rue uissande à Paris							doublon
272	227		BRE2203033	Rapport BRGM R38154 (p21)	AD 1298 W 8-10 - 50w161 et DDE22		22221/1			Torrey Canyon et Amoco Cadiz	6/11	Plouguiel	Beg Melen - La Pointe Jaune	D. maritime	Fosse	50m³	200 T	200 T		pas de risques	Fosse creusée dans la grève recouverte aux grandes marées. Le magma est mélangé de sable et goëmons. A côté, des dépôts solides ont été remonté sur la route le long de la grève.		X			Uniquement souillé par le Torrey Canyon,(information peu fiable par les témoignages), non utilisé selon les cartes archives (AD42W197, 50W163), mais par précaution il est répertorier.					
273	228	BRE-I-22 10221			CEDRE et AD(1086W12)							Plouguiel	Créven	privée	Talweg	30 000m3															non localisé, surement jamais utilisé
274	229	BRE-I-22 10222			CEDRE et AD(1086W12)							Plouguiel	Créven	privée	Carrière	40 000m3															non localisé, surement jamais utilisé
	230	BRE-I-22 10242			AD 1298 W 8 et 9					Amoco Cadiz	6/8 bis	Plouguiel	Baie de l'enfer			10m3															doublon
275	231	BRE-I-22 10128			1298 W 10	16				Amoco Cadiz		Plouha	le port Moguer		Fosse surélevée	100m3				totalement recouvert à marée haute. Contrainte: eau	3 fosses. emplacement: sur le parking. Accès: par route (à marée haute: gorin zegal)	Nature: falaises, roches, galets et sable									sites previsionnels
		BRE-I-22 10300			DDE					TANIO		Plouha	le port Moguer		3 fosses													1 fosse: 341 B	ON 760 et 2637		sites previsionnels
276	232	BRE-I-22 10129			1298 W 10 et 1086W12	17				Amoco Cadiz et Tanio	Cotes d'armor	Plouha	Le palus		Fosse surélevée	plusieurs milliers de m3 possible				marécages. Fosse trop petite	fosse déjà creusée. Très forte perméabilité. Emplacement: en arrière du cordon de galets. Accès par la route	Nature: condon de galets + sable									sites previsionnels
277	233	BRE-I-22 10290				15				Amoco Cadiz	Cotes d'armor	Plouha	Keruzeau																OA		sites previsionnels
278	234	BRE-I-22 10238			AD 1086 W 12						Cotes d'armor	Plouha	Vallée de Brehec		Talweg	105 000m3										Accès à aménager et busage à réaliser			OA		sites previsionnels
279	235	BRE-I-22 10189			CEDRE - GH et DDE22				O (1/25000 et 1/80 000)		Cotes d'armor	Plouisy	Landes de Couajou Baslan		Taillis et forêt qui a repris sur d'anciennes landes. Sinon cultures	Volumé présumé: 150 000m3				Site boisé	Ce site n'est pas retenu en raison du déboisement important que nécessiterait son utilisation. Accès 4km NW Guimgamp ou par la N167 puis chemin d'exploitation à aménager. Distance mer: 32km. Distance habitat: 500m							Coordonnées Lambert: x:191, Y: 114 et z:+150		Surface utile: 20 ha	
280	236		BRE2203038	Rapport brgm R38154		78	22224/1			Amoco Cadiz		Ploulech	Pont Roux													Site rehabilité en parking, avait reçu qqs m3 d'algues et de sable, un ruisseau coule à proximité					Doublon avec Ploumilliau
	237	BRE-I-22 10239			AD 50 W 161				Oui (1/50 000)	Torrey Canyon		Ploulech	Croas-Min	Carrière désaffectée		6 à 7m3				éloigné de toute habitation, puit ou rivière	Située dans une lande en bordure Sud du CD88A, à mi-chemin entre le bourg de PLOULECH et Le Yaudet. Le dépôt se trouve à 20m de la route. Dépôt de pétrole traité, de paille et de goemon.										
282	238		BRE2201604	AD1086W6	AD 1086 W 6 1298W10et DDE Saint Brieuc	78	22224/1		Oui	Amoco Cadiz		Ploumilliau	Pont Roux	Communale	Fosse					le Leguer, rivière qui arrose Lannion a été souillée par le pétrole.	Fosse réalisée dans l'emprise d'un chemin rural non construit, situé en bordure d'un petit ruisseau qui serpente au fond d'un talweg accentué. De l'autre coté du ruisseau, station d'épuration en construction	La fosse a été creusée dans un sol formé de dépôt marin et de sable coquiller et de remblais.				Parking, Site vidé de ses déchets et remis en état normalement.					
283	239	BRE-I-22 10184			CEDRE - GH et AD 22 (1086W12)				Oui	Amoco Cadiz	Cotes d'armor	Ploumilliau	Kervocu	privée	Site définitif Classe II	500 000m3					Route d'accès à la carrière par la CD 30 (juste à la limite avec St Michel en grève).En raison de sa capacité importante, ce site a une vocation régionale, mais nécessitera des aménagements importants. Distance mer: 800m	Nature: solides et pateux traités		Mr HENRY et GEFFROY (Kervocu)		Etude complémentaire à réaliser: hydrogéologie de tout le secteur		Coordonnées Lambert: x:126,7, Y: 166,57 et z:+60		Surface utile:4 HA	site previsionnel
284	240	BRE-I-22 10220			CEDRE et AD(1086W12) et DDE22					Amoco cadiz	Cotes d'armor	Ploumilliau	Ponchoumein	privée	Ancienne carrière	10 000 à 25 000m3												parcelle 103			site previsionnel
	241	BRE-I-22 10250			1298 W 10				O	Amoco Cadiz		Plurien	La gare	Privée et publique																	Par mail, pas de site
285	242	BRE-I-22 10127			1298 W 10	26				Amoco Cadiz		Pordic	Tournemine		Fosse	2000 à 3000m3				ruisseau en contrebas	Emplacement: sur le parking communal. Accès par la route	Nature: plage de sable + quelques rochers									Brêve visite non accompagnée. Selon informations qui confirment celles des autres communes => aucuns dépôts de pollutions de marées noires. Donc pas de fosses de stockage.
401	243	BRE-I-22 10194			CEDRE - GH			BASIAS ACTU			Cotes d'armor	Pordic	La Lande		Cultures, prairies et bois (aérodrome)	Volume présumé de stockage: plusieurs centaines de milliers de m3 (400 000m3)					Ce site est mis en réserve et pourrait être utlisé après la mise en service de l'aérodrome de St Brieuc. Accès en bordure de la déviation à 4 voies de la N12. Distance mer: 6km. Quelques fermes isolées sur les surfaces disponibles							Coordonnées Lambert: x:217, Y: 107 et z:+135		Surface utile: plusieurs dizaines d'hectares	
286	244	BRE-I-22 10179			CEDRE - GH et AD 22 (1086W12)	30			O	Amoco Cadiz	Cotes d'armor	Saint Brieuc	Grève des Courses	domaine public maritime	Site définitif classe II	Volume présumé: 50 000m3					Ce site convient pour la Baie de St Brieuc. Les superficies disponibles peuvent être augmentées à la demande. Distance à l'habitat le plus proche 300m3	Nature: Ordures diverses sur sable. Nature des déchets: produits traités de préférence						Coordonées Lambert: x: 227, Y: 103,4 et z:+2		Surface utile: 5 HA	Pas de sites, seulement prévisionnels.
287	245	BRE-I-22 10226			CEDRE et AD(1086W12)					Amoco Cadiz	Cotes d'armor	Saint Brieuc	Le Légué	domaine public maritime	terre-pleins	160 000m3					Terre-pleins futurs du port									25 Ha	
288	246	BRE-I-22 10138			1298 W 10	59				Amoco Cadiz		St Cast-le-Guildo	La Fresnaye		fosse	qql centaines de m3				Contraintes: bouchots	Emplacement sur le parking.	Nature: sable, falaises, rochers									sites prévisionnels, il n'ont jamais reçus de déchets.
289	247	BRE-I-22 10139			1298 W 10	60				Amoco Cadiz		St Cast-le-Guildo	La Mare		fosse	200 à 300m3					Déjà pollué en 1967. Emplacement sur le parking. Accès par la route.	Nature: sable, cailloux				Accès à renforcer sur la plage					
290	248	BRE-I-22 10140			1298 W 10	61				Amoco Cadiz		St Cast-le-Guildo	La grande plage (à côté AR VRO)		fosse	3000 à 4000m3				Zone urbaine	Emplacement sur le parking. Accès par la fosse par le remblai	nature: sable									
291	249	BRE-I-22 10141			1298 W 10	62				Amoco Cadiz		St Cast-le-Guildo	Pen Guen	privée	fosse	illimité				contraintes: dunes, sable fin	Emplacement: sur le terrain de golf. Accès par la route	Nature: sable + dunes				accès à créer					
292	250	BRE-I-22 10229			CEDRE et AD(1086W12)					Amoco Cadiz		St Cast-le-Guildo	Moulin Bily	privée	carrière	25 000m3								Mr MACE						2 500m2	
293	251	BRE-I-22 10230			CEDRE et AD(1086W12)					Amoco Cadiz		St Cast-le-Guildo	Port de plaisance (Jacquet)	domaine public maritime	am&nagement protuaire	20 000m3														5 000m2	
294	252	BRE-I-22 10142			1298 W 10	63				Amoco Cadiz		St Cast-le-Guildo	Les 4 vaux	communale	fosse					Contraintes: fond de vallée humide (faible profondeur), bouchots	Emplacement sur un camping communal	Nature: plage de sable, falaise									Visite avec le maire de la commune => aucun site de stockage puisque pas de dépôts ou très peu.
295	253	BRE-I-22 10130			1298 W 10 et 1086W12	65				Amoco Cadiz		Saint jacut de la mer	Le Ruet	80% privé, 20% public	fosse	plusieurs milliers de m3 (20 000m3)				Contrainte: recouvert à marée haute + sable	Emplacement: terrain en bordure rivage. Accès par la route	Nature: dunes, sable et vase									
296	254	BRE-I-22 10131			1298 W 10	66				Amoco Cadiz		Saint jacut de la mer	Ile Hebihens	privée	fosse	plusieurs milliers de m3					Ile accessible à marée basse. Emplacement dans les dunes en dessous de la plage. Accès à marée basse	Nature: dunes, sable et rochers				Piste à renforcer et à baliser					
297	255	BRE-I-22 10132			1298 W 10	67				Amoco Cadiz		Saint jacut de la mer	Plage du rougeret	Communale	fosse	plusieurs milliers de m3				Contrainte: recouvert à marée haute + sable	Etendu et protection de propriété au nord. Emplacement: sur le parking communal. Accès par la route	Nature: sable et rochers				Rampes d'accès à la plage à renforcer					
298	256	BRE-I-22 10231			CEDRE et AD(1086W12)					?		Saint jacut de la mer	Port de plaisance	domaine public maritime	terre-plein	16 000m3														4 000m2	
299	257	BRE-I-22 10133			1298 W 10	68				Amoco Cadiz		Saint jacut de la mer	Plage de la Manchette		fosse	petit					Emplacement: sur parking. Accès par route	Nature: sable									

Référencements				Sources et natures informations								Désignation des dépots (selon archives)			Propriété selon archives	Nature dépôt	Type matériaux stockés			Arrêté réquisition retrouvé (O/N)	Risque de pollution ou de nuisance (selon archives)	Observations (d'après archives)	Rapport étude géologique	Dépôts définitifs suite au courrier du 15 juin 1967	Projets de travaux / remis en état (selon archives)				Parcelles cadastrales		Surface du terrain (selon archives)	Informations suite à la Visite de terrain
Numéro ligne	Regroupements sites	Indice prov.	Indice Antérieur (BASIAS)	Source d'information Antérieure	Source d'information 2009	Réf Plan POLMAR 1978	Rapport BRGM R38154	Photos (O/N)	Extrait cadastre Plan (O/N)	Nom du Naufrage	N°	Communes	Lieux dits			Liquides	non traitables	traitables						Propriétaire de l'époque	Propriétaire actuel	Remise en état prévue	Remise en état effectuée	anciennes	actuelles		
301	258	BRE+22 10193			CEDRE - GH et AD(1086W12)				oui		Cotes d'armor	St Michel-en-Grève (PLOUMILLIAU et TREDREZ-LOCQUEMEAU)	Ponchoumein		Carrière abandonnée	Volume présumé: 20 000m3				Un puit d'alimentation en eau de la ferme voisine a été creusé dans le fond de la carrière. Il existe une nappe aquifère dans le granite	Ces 7 sites ne peuvent être retenus en raison des conditions hydrogéologiques défavorables ne garantissant pas la sauvegarde des eaux souterraines et des eaux de surface.	Obs: Accès par la N786. Distance mer: 12km, distance habitat 250m.						Coordonnées Lambert: x:167.6 Y: 127.9 et z:+110		Surface utile: 1 HA	doublon d'un site previsionnel jamais utilisé
302	259	BRE+22 10134			1298 W 10	19				Amoco Cadiz		Saint Quay portieux	Fonteny		Fosse	100 à 200 m3				Particularités: lieu d'atterissages d'épaves. Contraintes: remblai de matériaux poreux, risque de scintement vers la plage	fosse étanche.Emplacement: espace vert communal vers la plage. Accès par la route de la plage	Nature: grève de sable et galets, nombreux rochers				Accès à la plage à renforcer						Pas de visite, entretien téléphonique avec une responsable du service urbanisme. Aucuns sites de stockage. Nous recontacte si ils trouvent de plus amples informations.
303	260	BRE+22 10135			1298 W 10	20				Amoco Cadiz		Saint Quay portieux	Plage du Casino		2 fosses	100m3 (en 2 fosses contiguës)				Fosses non étanche peu profondes. Contrainte: les vives eaux et la marée haute arrive au remblai	contruite sur le remblai. Emplacement près du casino. Accès par la route cotière	Nature: plage de sable									
304	261	BRE+22 10136				21						Saint Quay portieux	Plage de la comtesse		fosse	200 à 300m3				Particularité: mur de soutènement. Contrainte: zone surélevée, risque de scintement vers la plage.	Fosse étanche. Emplacement: espace vert communal (aire de jeux). Accès par route	Nature: petite falaise dominant la plage de sable - nombreux rochers									
305	262	BRE+22 10137			1298 W 10	22				Amoco Cadiz		Saint Quay portieux	Quai Robert Richet		Fosse	plusieurs milliers de m3 (2,5 de profondeur)				Fosse non étanche.	Emplacement: sur le quai.	Nature: remblai									
306					1298 W 10					Amoco Cadiz		Saint Quay portieux	Quai Robert Richet		fosse	plusieurs milliers de m3 possible				Contrainte: remblai de sable	Fosse non étanche. En marée basse moyenne, il est possible d'aller à cet endroit jusqu'à l'île de la conterie. Emplacement et accès : sur le quai	Nature: Quai et parking									
307	263	BRE+22 10143			AD 1298 W 8 10 et 50 W 163 et DDE22					Torrey Canyon	2/7	Trebeurden	Penvern	Communale	Sol (45x20x2m)	-	-	450 - 100 T			Dépôt solide et liquide (surtout du sable) deversé en remblai sur le bord de la route allant de Penvern à l'Ile Grande. Au pied de ce remblai, magma visqueux provenant de la décantation des détritus. Doit etre traité.		X	Communal							Ancien camping de la DDE transformé en partie en parking
		BRE+22 10397			AD 50W161					Torrey Canyon	19	Trebeurden	Penvern	Communale							Terrain vague en bordure ouest de la CDn21. Sable et de la sciure souillés par le mazout. Maison voisine située en bordure Ouest de route 21 (face à la propriété PIROVOT).			Communal								
309		BRE+22 10035			1298 W 10		22113/1			Amoco Cadiz		Trebeurden	Goastagorn	communale (Domaine maritime)															B 1603 et 1604		Même site avec plusieurs fosses (doublon avec Lannion-Beg Léguer)
308	264	BRE+22 10145	BRE2201531		AD 1086 W 16 et DDE 22	79	22113/1			Amoco Cadiz		Trebeurden	Goastagorn	Privée										M. Le Borgne - route de Trébeurden - Lannion				B n°1002		2500m²	
310					AD 22 : 120 J 13	79	22113/1			Amoco Cadiz		Trebeurden	Goastagorn	privée	terrain													B n°1002		2 500m2	
311				AD1086W16	AD 1298 W 8 10 et DDE22	79	22113/1			Amoco Cadiz	2/16	Trebeurden	Goas Lagorn		Fosse/sable	-	-	200 T		Près de la cote, pas de maison voisine, pas de risque de pollution	Il serait cependant souhaitable de supprimer ce depot car les detritus sont très souillés (magma visqueux). Cependant, difficile d'accès.		X	LE BORGNE Joseph (1978)		nettoyage et extraction des baches + remblaiement de la dune		B1002-1286-1604			
313	266		BRE2201544		AD 1086 W 16 et 6					Amoco Cadiz	PC LANNION 13	Trebeurden	Pointe de Bihit	Privée										M. De Lestang - Pointe de Bihit - Trebeurden				AE n°190 à 199			
314				AD1086W16	AD 22 : 120 J 13 et DDE22				O	Amoco Cadiz		Trébeurden	Pointe de Bihit	privée	terrain						Nettoyage et remise en état			DE LESTANG		Nettoyage et remise en état		AE n° 190 à 199			
		BRE+22 10398			1298W10 et DDE	80			O	Amoco Cadiz		Trébeurden	Pointe de Bihit																AE 443	10	
315	267	BRE+22 10150	BRE2201534		1298 W 10 et DDE22	81			O	Amoco Cadiz		Trebeurden	Plage de tresmeur																		Une partie habitée (Résidence) et l'autre partie dunes (accès à la plage)
316				AD1086W16	1392W189 et DDE22subdi	81				Amoco Cadiz		Trebeurden	Tresmeur	privée	3 fosses	1552 m2		dépôt temporaire			La couverture végétale de ces parcelles a été détruite ou gravement endommagée sur environ 2 000m2. Photo: 1392W189p5			Mr M.C TABURET, 44 avenue Victor Hugo, Rueil Malmaison SCCU, Plein Sud, Mme Danièle Carmes		Fosses comblées, par la suite reconstitution de la couverture végétale. logement en construction		AK, N°136 et 250 entre les routes blanches et Ty Kenavo	AK 250, 525, 526 et 527		
317					AD 22 : 120 J 13	81				Amoco Cadiz		Trébeurden	Tresmeur		plage						Photo										
318					AD 22 : 120 J 14 et DDE Saint Brieuc	81				Amoco Cadiz		Trebeurden	Plage de Tresmeur	privée	terrain	3 fosses					Situé en bordure de la plage de Tresmeur.			Terrain privé: Mr TABURET		Travaux envisagés: Evacuation des produits mazoutés, nettoyage et curage, remblayage et nivellement du terrain et engazonnement		N° 136. Plan: photo 664			
319					AD 22 : 120 J 13	81				Amoco Cadiz		Trébeurden	Tresmeur	privée	terrain													AK n°136		1 552m2	
320					AD 1086 W 16	81				Amoco Cadiz	PC LANNION 03	Trebeurden	Tresmeur	Privée										M. Taburet Henri-Claude - 44 av Victor Hugo - Rueil Malmaison				AK n°136		1552m²	
321	268	BRE+22 10151			1298 W 10 et DDESubdi	82				Amoco Cadiz		Trebeurden	Le castel			1 fosse a liquide															Parking goudronné
322			BRE2201609	AD1086W16	AD 22 : 120 J 13 et DDE22				O	Amoco Cadiz		Trébeurden	Castel	communale	Parking	4 500m2					photo					Structure de transports					
323					AD 22 : 120 J 14 et DDE Saint Brieuc					Amoco Cadiz		Trebeurden	Le Castel	communale	terrain de l'esplanade servant de parc de stationnement	2 fosses					Parc de stationnement dominant sur la plage de Tresmeur et le port de Trozoul. Ces fosses ont servi aux dépôts provisoires des dechets liquides					Travaux envisagés: pompage, curage, remblayage des fosses.		N°146. Plan: photo 659-660			
324	269	BRE+22 10152			1298 W 10 et DDE22	84			O	Amoco Cadiz		Trebeurden	Larmor																		
325	270	BRE+22 10292			1280W3							Trebeurden	Toul Ar Woas	communale	Décharge brute						Mise en service en 78. Plan du lieu de la décharge (1280Wp37)										
326	271		BRE2201536		1392W189		22343/4			Amoco Cadiz		Trebeurden	Goastrez							Risque d'infiltration du fosse aux marais Quellen qui est déjà touché par le mazout en arrière de la dune)						Nettoyage et protection du marais indispensable		AM 435			**A confirmer**
327				AD1086W16 Rapport BRGM site n°22343/4	AD 22 : 120 J 13		22343/4			Amoco Cadiz		Trébeurden	Corniche Goas trez	Communale	terrain											nettoyage et extraction des baches + remblaiement de la dune		AM n°435		4 229m2	
328		BRE+22 10146			AD 1086 W 16	83	22343/4			Amoco Cadiz	PC LANNION 05	Trebeurden	Corniche de Goastrez	Privée										Partie a la Commune - M. Moreau Pierre - 71 rue Benoist Mary - Lyon				AM n°508	AM 507 et 508		
332					AD 22 : 120 J 14 et DDE Saint Brieuc	83	22343/4			Amoco Cadiz		Trebeurden	Goas treiz	Communale et privée	cordon dunaire et terrain	2 fosses					La plage de Goas-treiz se situe en bordure du chemin départemental n°788 (corniche reliant Trebeurden et Perros-guirec) et à 1,7km au N-O de l'agglomération. Terrain privé pas utilisé			Terrain privé: Mr TABURET		Travaux envisagés: 1ère fosse curée, évacuée à la décharge de Poul Palud à Trégastel. Et apport de terre végétale.	1ère fosse: entre la plage et le CD 788. 2ème fosse: terrain privé. Plan: photo 653	AM 508			
		BRE+22 10399			Vigipol					Amoco Cadiz et Torrey Canyon		Trebeurden	Parking de Goas-Treiz	Parcelle à Mr Pierre LE NORMAND, puis à Merle COZIC Madeléne (héritière) et en 1979 à la commune														AM 696	AM 696	24 550m2	Au fond du parking
329	272	BRE+22 10144			AD 1298 W 8 10 - 42 W 197 et DDE22		22343/4			Torrey Canyon et Amoco Cadiz	2/7 bis	Trebeurden	Goastrez	Privée	Sol	-	-	150 T		Pas de maison voisine, bordure de la mer	Depot solide deversé en remblai sur le bord de la route de Cornich allant de Trebeurden a Trégastel. Pourrait devenir un dépôt définitif (parking de la plage de Goastrez) à condition de traiter le magma visqueux au pied du remblai (50T)		X	Mr LENORMAND Pierre - rue de Trouzoul - Trebeurden		Dépôt aménagé, situation meilleure que precedemment. Pas de réclamation.		AM N°492			**a confirmer**
333	274			AD1086W16	AD22 : 120 J 13	87				Amoco Cadiz		Trébeurden	Ile Toeno	communale	terrain	500 m2										parking en terre		AM647			Sur un parking
335	276	BRE+22 10147	BRE2201611		1360W189					Amoco Cadiz		Trebeurden	Port de Toéno		dune																
334	275				AD22 : 120 J 14 et DDE Saint Brieuc					Amoco Cadiz		Trebeurden	Ile de Toeno	privée	terrain	1 fosse provisoire				terrain près d'une crique servant d'abri et du port d'échouage au bateau de plaisance						Travaux envisagés: Evacuation des produits mazoutés, nettoyage et curage, remblayage et nivellement du terrain et engazonnement			AM647	2 955m2	
336	277	BRE+22 10148			AD22 : 120 J 13 et DDESubdi					Amoco Cadiz		Trébeurden	Notenno	communale	terrain	1 500 m2													AM 679 et 680		
337	278		BRE2201546	AD1086W16								Trébeurden	Notenno	privée										LEBVIC Lucie		bache : nettoyage + remise en état				330 m2	Partie du marais. Pas de fosse....Bernage
338					AD22 : 120 J 13 et DDE Saint Brieuc					Amoco Cadiz		Trébeurden	Notenno	privée	terrain	2 lagunes et 1 fosse ayant servi de décharge				Zone marécageuse située à 2,5 km au nord de l'agglomération de Trébeurden, à l'est de l'île de Toéno	Parcelle ayant servi de décharge (ordures ménagères, tout venant). Situé à 2,5km au Nord de l'agglomération de Trebeurden à l'Est de l'Ile de Toéno. Plan: photo 650 (1201014)					Travaux effectués: Evacuation des déchets, Curage de la fosse, tt à la chaux, nivellement et préparation du sol, engazonnement et semi d'ajoncs et de pennés et réfection voie d'accès		AE n° 691 à 681 P	Partie du marais entourée des parcelles 20, 691, 1724 et 1725	330m2	
339					AD 1086 W 16					Amoco Cadiz	PC LANNION 15	Trebeurden	Notenno	Privée										Mme Campion Arsène née Le Bivic - bourg de Tregastel				AI n°691 p		330m²	
340					AD 1086 W 16					Amoco Cadiz	PC LANNION 16	Trebeurden	Notenno	Privée										Mme Le Corre François née Le Bivic - rue du parc des sports - Trebeurden				AI n°681 p			
342	280		BRE2201547	AD1086W16 Rapport BRGM site n°22343/4			222343/1					Trébeurden	marais Notenno (Route de l'Ile Grande)	privée										COJAN Michel, COJAN Pierre, COJAN Bruno		Nettoyage + remise en état		A1218, 1220, 3, 16	Partie du Marais : entre la parcelle AM 694 et 3		Sur le marais en bordure de route et sur le terrain privé
343					AD 1086 W 16		222343/1			Amoco Cadiz	PC LANNION 17	Trebeurden	Notenno Marais de l'entrée de l'ile GrandeRoute de l'Ile Grande	Privée										M. Cojean Désiré - Le Gavel - Trebeurden				A1 n° 1218, 1220, 3 et 16		5000m²	
344		BREI2210 149			AD22 : 120 J 14	85	222343/1			Amoco Cadiz		Trebeurden	Notenno (Route de l'Ile Grande)	communale	Ancien remblai de tout-venant et de terre	couche de mazout évaluée à 3m3 à l'aire					situé à 2,8km au nord de l'agglomération de Trebeurden et à proximité du CD 21 menant à l'île Grande.					Travaux executés: récupération des déchets dans une lagune de 6 000m2 et construction d'une voie provisoire (pour opération pompage et nettoyage). Travaux envisagés: pompage des déchets mazoutés liquides....direction Lannion. Tt à chaux, Evacuation des déchets traités à la décharge de Poul-Paluud, nivellement du terrain et engazonnement et suspension partielle ou totale de la voie.		678, 681 et 20	AM 3	60 Hectares	
346	283	BRE+22 10293			AD22 : 120 J 13					Amoco Cadiz		Trébeurden	Carrières de l'Ouest	communale	terrain	500 m2															
348	285	BREI2210 153			AD 120J13 et 50 W 161				O	Amoco Cadiz et Torrey Canyon		Trébeurden	Kerhellen	privée	terrain vague						Situé a 70m S/O maison BLONSARD,Pierre, carrier, parmi les carcasses de voitures et autres ferrailles, un dépôt de mazout,sciure et sable sur une longueur de 35m, largeur de 20m et profondeur de 3 à 4m.			Mr NORMAND Pierre							Site peu probable - site plus probable de l'autre côté de la route où il y a maintenant un parking
					IO							Trébeurden	Porz Mabo																		Suspicion d'une fosse sur le parking
349	286	BRE+22 10154		Rapport BRGM, R38154	AD 1298 W 8 10 et DDE22					Torrey Canyon et Amoco Cadiz	7/9	Trédarzec	Moulin de carpont	Communale	Nouveau site dans lequel il faudra apporter des données lors de la mise en place des fiches basias.														A 11 et 12	Actuellement: 2600m2 et 5 251m2	Sites référencés après dialogue et visite sur site avec le maire. Différents intervenants vu sur place confirmant les dires du maire.
	287	BRE+22 10244			AD 42 W 197					Tanio		Trédarzec	Pont Begou		Ancienne carrière	mazout semi-liquide				A proximité d'un ruisseau, à moins de 30m d'une maison d'habitation, à 50m de la rivière du Jaudy. Danger de pollution.	Pour y accéder (par le haut) il a été ouvert environ 500m de route. Actuellement ce dépôt sert aussi de décharge publique aux habitants de Kerbors.					Dépôt entièrement enlevé, fosse comblée, terre-plein amenagé.					
	288	BRE+22 10245			AD 42 W 197					Tanio		Trédarzec	St Votrom		Ancienne carrière	30 à 40m3				A 200m du Jaudy et 50m de 2 maisons d'habitation.	Les produits mazoutés (algues) qui ont été déposés n'ont pas été recouverts de terre.										
350	289		BRE2203031				22347/1			Torrey Canyon		Trédarzec	Crech Urustal																AC 34 et 3ç et A 651	Actuellement: 2028, 960 et 13110m2	
351	290		BRE2205406	IOP=Information orale								Trédarzec	CREC'H CHOUPOT											LE CORFEC Guy		Ancienne carrière, dépôt des raclages de grèves, galets pollués. En 2004, en culture pour un exploitant - Apport de terre végétale sur 1 km environ		B2 645	B 644, 1139, 1142 et 1143	Actuellement: 1814, 1355, 258 et 2727m2	
352	291	BREI2210 155	BRE2201555		AD 1298 W 8 10 - 50W163 et 1127W55	76				Torrey Canyon et Amoco Cadiz	1/2	Tredrez	Locquemeau (pointe de Brehat Sehar)	Privée	Trou/rocher	20m³	-	40 T		Proximité de maison	Ce trou naturel dans un socle rocheux a été utilisé comme dépôt de liquide. Après pompage, il reste un magma visqueux, mélangé maintenant avec de la sciure (20m³). Ce dépôt doit etre vidé. Pour cela, il est necessaire de melanger le magma actuel avec du sable (25m³ environ)			Mr URBANIAK Henry - avenue du palais de Justice - Lannion		Remis en état. Pas de réclamation		A n°911			doublon
354					1127 W 55 et 42 W 197	76				Torrey Canyon		Tredrez	Pointe de Séhar Locquémeau	Privée										M. URBANIAK Henry, Avenue du Palais de Justice, LANNION		trous sur pitons rocheux comblés		A n°911			doublon
355		BRE+22 10310	BRE2201601	AD1086W6	DDE Saint Brieuc, AD 50W161-1086W6-1298W9-120J14					Amoco Cadiz		Tredrez	Port Locquemeau près du CD n°88	Communale	Fosse n°1 (5fosses)	4 fosses + 1 à l'extrémité de la parcelle				Les travaux et la circulation avaient mis hors d'usage une canalisation d'eaux pluviales située sous le terre-plein et servant les eaux de la route du Port	Fosses creusées près du chemin départemental n°86. 4 fosses creusées près d'un remblai a proximité de l'ecole de voile. Cette zone avait pour destination un parc de stationnement pendant la saison estivale pour les bateaux.1 fosse creusée dans du sable entre un éperon rocheux et un magasin d'accastillage.	Remblai constitué de tout venant et de gravats, et s'étend sur une zone marécageuse ou de vasière limité par un cordon de galets - Parking en terre, site naturel, les déchets doivent etre encore en place, enfouis en dessous de la crêtre					Site normalement vidé des déchets et remis en état, Espace naturel remarquable			AB 19, 285 et 298		une serie de 4 fosses sous un parking. A proximité de cette serie de fosses, une cinquième est présente sous une voie bitumée
361		BRE+22 10309			AD22 : 120 J 14					Amoco Cadiz		Tredrez	LOCQUÉMEAU Parking à bateaux de l'école de voile (Etang du voile)	communale	Terre-plein	3 fosses					En bordure de la route n°88.							n°19. Plan : photo de 640			doublon
358	292	BRE+22 10156			AD 1298 W 8 9-10 et DDE22					Torrey Canyon	1/3	Tredrez	Pen au Nespic	Communale	carrière	-	-	150 T		Pas de maison voisine mais écoulement d'eau	Dépôt décidé par la municipalité dans une carrière servant deja de décharge publique. Le dépôt est constitué de sable, de galets mais surtout de goémons. Ces détritus ont souillé (legérement) un trou d'eau situé dans la carrière et également un certain écoulement d'eau.		X								site non localisé précisément (ancienne vaste décharge)
359	294	BRE+22 10157	BRE2201602	AD1086W6	AD 1086 W 6 et DDE Saint Brieuc et Vigipol				Oui	Amoco Cadiz	DDE22	Tredrez	Plage de Notigou	Communale	1 Fosse dans les dunes						Fosse réalisée dans un cordon dunaire qui supporte une voie communale. Creusée dans le sable derrière les enrochements de protection contre la mer, etanche par des films plastiques d'usage agricole. Habitation proche (environ 40m) + abri servant pour le comerce en saison					La remise en etat se fera après enlèvements des produits solides et liquides et des déchets souillés par les hydrocarbures. Toute la terre et le sable pollués seront evacués. Le remblaiement de la fosse se fera avec des matériux propres, ceux qui ont été entreposés et par apport supplémentaire. Pour le reste le nivellement général des aires de manoeuvre sera necessaire. Un engazonnement suivra et permettra de retrouver l'aspect initial des lieux. - Site normalement remis en état, plage nettoyée		AB n°285	A 285	Actuelle: 2030m2	une fosse sous le parking de la plage de notigou
362	296				AD22 : 120 J 14					Amoco Cadiz		Tredrez	Bas de Notigou			1 fosse					Accès: par la route communale n°4.							Section AB n°285. Plan: photo 641			
360	295	BRE+22 10311			AD22 : 120 J 14					Amoco Cadiz		Tredrez	Parking de Notigou								Accès route de la corniche qui relie le port de Locquemeau au bourg de Locquemeau.										doublon

Référencements				Sources et natures informations							Designation des dépots (selon archives)			Propriété selon archives	Nature dépôt	Type matériaux stockés			Arrêté réquisition retrouvé (O/N)	Risque de pollution ou de nuisance (selon archives)	Observations (d'après archives)	Rapport étude géologique	Dépôts définitifs suite au courrier du 15 juin 1967	Projets de travaux / remis en état (selon archives)				Parcelles cadastrales		Surface du terrain (selon archives)	Informations suite à la Visite de terrain
Numéro ligne	Regroupements sites	Indice prov.	Indice Antérieur (BASIAS)	Source d'information Antérieure	Source d'information 2009	Réf Plan POLMAR 1978	Rapport BRGM R38154	Photos (O/N)	Extrait cadastre Plan (O/N)	Nom du Naufrage	N°	Communes	Lieux dits			Liquides	non traitables	traitables						Propriétaire de l'époque	Propriétaire actuel	Remise en état prévue	Remise en état effectuée	anciennes	actuelles		
363	297	BRE-I-2210158		AD1086W6	AD 1086 W 6	77				Amoco Cadiz,TC	DDE22	Tredrez	Fosses sensiblement les mêmes qu'en 1967	propriété acquise par le département	Fosse/sable						Fosse creusée dans le sable au bout de la falaise qui domine la grève. Etanche par un film plastique					La remise en état du site de la fosse se fera après que les déchets solides et liquides seront évacués. Il sera exécuté un remblaiement avec les matériaux propres. Un engazonnement à la fétuque, pature des près et ray gras, permettra de completer l'intervention. - Site normalement remis en état, plage nettoyée. Parc Naturel		n°4	A 1148		une fosse au niveau de la pointe du dourven
364			BRE221603		1298 W 10 - 1086W6 et DDE Saint Brieuc	77			Oui	Amoco Cadiz		Tredrez	Pointe de Dourven	propriété acquise par le département		1 fosse												N°4. Plan: Photo 642			
368	300		BRE2201563	AD42W197 AD50W163	AD 1298 W 8-9-10 - 50w161(et 163) - 42W197 et DDE22					Torrey Canyon et Amoco Cadiz	2/11	Tregastel	Grève Blanche	Privée	Fosse/sable	-	-	500 T		Nuisance certaine pour les voisins et les touristes	Depots solides très souillés (melange de magma). Ce dépôt est situé près des maisons et a proximité immédiate de la plage blanche. Doit etre entièrement supprimé.			Mme Vve DUVIVIER Pierre- Montagny Ste Félicité par senlis ou MENGIN André 30,rue Guyemer Paris		Fosse nettoyée. Pas de réclamation. (Fosse dans la dune avec des baches)		AE n°67	AE70	2662m2 actuellement	
369					AD 1298 W 8-10 - 50W163 et DDE22					Torrey Canyon et Amoco Cadiz	2/12	Tregastel	Grève Blanche	Privée	Fosse/sable	-	-	500 T		Nuisance certaine pour les voisins et les touristes	Depots solides très souillés (melange de magma). Ce dépôt est situé près des maisons et a proximité immédiate de la plage blanche. Doit etre entièrement supprimé.			Mme Vve FREBET Frederic- 10 rue de bordeaux- Tours ou 16, rue des déportés 37000 Tours		Fosse nettoyée. Recomblée. Pas de réclamation. (Fosse dans la dune avec des baches)		AE n°70			
		BRE-I-22 10403		DDE						Tanio		Tregastel	Grève Blanche	Commune et privée	fosses						6 fosses de récupération des produits mazoutés et de traitement.					Nettoyage et remblaiement des fosses, reprofilage, semis et apport de terre végétale		A E 510, 526 à 530	AC 528		Parking
		BRE-I-22 10397										Tregastel	Grève Blanche																AC 527 et 682		Info orale - Résidence
371	302		BRE2201499	Note BRGM BRE n°0012 Rapport BRGM R38154	AD 1298 W 8-10 - 42 W 197 - 50W163 et DDE22					Torrey Canyon et Amoco Cadiz	2/14	Tregastel	Tremarch	Privée	carrière	10m³	-	101 T		en amont de maisons. A 80m à l'Est de la maison LE MEUR, Yves.	dépôt constitué au début de l'opération. Abandonné par la suite de nos indications. Dépôt solide en général avec au dessus du magma visqueux, liquide en partie par de l'eau de pluie.2500m3 de sable mazouté. Doit etre aménagé de façon a supprimer au moins les parties trop liquides qui risquent de polluer les environs.		X	Mr RIOU F (Even)- Tremac'h-Tregastel		Carrière de granite abandonnée, en partie remblayée par les déchets du TC. Site sur ligne de crète, teneur en hydrocarbure des prélevements effectués <0,01 mg/L - Paturage et jardin de particuliers		B n°329			
372	303		BRE2201502	Note BRGM BRE n°12	AD 1298 W 8-9-10 - 42 W 197 - 1086W19 et DDE22					Torrey Canyon et Amoco Cadiz	2/15	Tregastel	Le Grannec (car Meyer)	Privée puis Conservatoire Littoral	carrière	30m³	300 T	200 T		En Baie de Kerlavos. Près de la cote, pas de maison voisine (500m), pas de risque de pollution	Carrière desaffectée en bordure de la cote. Pourrait devenir un dépôt definitif car aucun risque de pollution semble t-il. Situé en bordure de la baie de Ker Lavos Grannec		X	Mr CALSAT François - 24 rue Barbier de Metz - Paris 13e		Carrière insuffisamment rebouchée. Dans le fond, mare souillée. Reclamation du propriétaire. Travaux de finition a executer mais impossibilité de remise en etat initial des lieux. Il s'agissait d'une ancienne carrière comblée par les déchets du Torrey Canyon. Gisement de coques surveillé non loin du site. Pas de suintements et pas d'irisation (pas de baches).		A n°3			
373	304		BRE2201616	AD1086W6						Torrey Canyon		Tregastel	Crec'hlom	Commune												Espace vert ouvert au public					
374	305	BRE-I-22 10163	BRE2201566	AD42W197	AD 1298 W 8-10 - 42 W 197 et DDE22					Torrey Canyon et Amoco Cadiz	2/18	Tregastel	Baie de Sainte Anne	Privée	fosse/terre	-	-	300 T		maison voisine, en bordure de la corniche	dépôt constitué par le commando de nettoyage de la baie de Sainte Anne. Doit etre supprimé car dépôts souillés (odeur) près de la route de corniche			Mr BLAIN Roger - avenue des electriciens - Colombes		A niveler. Refaire les douves de la RN 786 D. Délimiter les parcelles. Buses a poser devant le terrain de la crêperie Tyanna. Nécessité, je pense, de protéger la route contre les fortes marées. Sur le domaine maritime, nivèllement à terminer. Dépot nettové et rebouché		AC n°296			
375					1392W189 et AD29 (1235W37)					Amoco Cadiz		Trégastel	Baie de St Anne		fosse											Fosses comblées après curage. Etanchéïté achevée					
376	305		BRE2201501	Note BRGM BRE n°12 Rapport BRGM R38154	AD 1298 W 8-10 et DDE22	90	22353/4			Torrey Canyon et Amoco Cadiz et TANIO	2/19	Tregastel	Ile Renote	D. maritime	Sol (3 fosses	-	-	200 T		pas de risque de pollution.	dépôt constitué par le commando de nettoyage de l'Ile Renote - Dépôt definitif sert de parking.		X			déchets ayant servis a constituer ou consolider un chemin d'accès à l'ile Renote. Actuellement la zone supporte une route et des parkings.Quelques suintements ont été observés au niveau sdu port à la base d'une zone herbeuse bordant les parkings côté sud (prélèvements non représentatifs).		? 2	AB 102	5 346m2 (en 2010)	
378		BRE-I-22 10400			DDE					Tanio		Tregastel	Ile Renote		Dunes						Zone de stockage provisoire dans les dunes face à la propriété COURCOUX										
379	306	BRE-I-22 10161			AD 1086 W 16		22353/4			Amoco Cadiz et Tanio	PC LANNION 11	Tregastel	Ile Renote	Privée	4 fosses									M. Cacaut Christian - 76 rue vieille du temple - Paris 3e				AB n°30 à 33		271m², 8084m², 215m² et 1692m²	
380	307	BRE-I-22 10159	BRE2201498	Note BRGM BRE n°12 Rapport BRGM R38154	AD 1298 W 8-10 - 42 W 197 et DDE22					Torrey Canyon Amoco Cadiz	2/20	Tregastel	Roc'h Loarn Kerrougant	Privée	Lande	-	-	1 200 T		pas de risque de pollution.	depots solides sur landes incultes. Peut devenir un dépôt definitif Arret de l'activité entre le 31/12/1967 et le 01/03/1978. Les déchets des deux marrées noires forment un triangle entre la D11 et un chemin rural. Site en partie cultivé à l'Est et boisé à l'Ouest ou en herbe avec quelques blocs de granites. Les teneurs en hydrocarbures dans les trois ruisseaux sont toutes <1mg/L (0,01mg/L).		X	Mlle ESNAUD Charlotte - 65 rue de Fougères - Rennes		Recouvrir le dépôt de terre. Cloturer le dépôt. Artisan menuiserie. Le stockage à été effectué in situ pour le TORREY CANION mais baches pour l'AMOO CADIZ		N°21, 22, 23, 389, 390, 391, 392, 393, 394			
381	308	BRE-I-22 10160			AD 1298 W 8-10 et DDE22		22353/3			Torrey Canyon Amoco Cadiz	2/21	Tregastel	Tourony	Communale	carrière			300 T					X			Lieu de convergence de nombreux dépots, ce site est une lagune qui a reçu les déchets, actuelement c'est un cour de tennis et un zone paysagée avec des pelouseset un chemin de promenade, le plan d'eau au bord du site est propre, il n'y a pas d'hydrocarbures dans le ruisseau.			BB1	Actuellement: 33 559m2	
382		BRE-I-22 10164	BRE2201500	note BRGM BRE n°0012 rapport BRGM R38154	1127 W 52		22353/3			Amoco Cadiz		Tregastel (Baie de St Anne)	Poul Palud		fosse définitive	50 000m3				pollution des nappes phréatiques???	Fosse étanche. Traitement à la chaux en cours	Nature: sable, galets, matières végétales				Aménagement d'un terrain de foot et d'espaces verts					ancien marais - pas vraiment de fosse (bennage sur tout le marais
383			BRE2201500		AD22 : 120 J 14		22353/3			Amoco Cadiz		Trégastel	Poul Palud		décharge de Poul Palud	liquide: 4 à 5 000m3. solide: 20 000 m3…Volume définitif: de 46 000m3				Immense chantier particulièrement difficile pour les maisons voisines											
384	309		BRE2201564	AD42W197 AD50W163								Tregastel	Traouières (Tourony)	Privée	carrière									LE BIVIC Louis "Roch Vzon" TREGASTEL		Carrière recomblée, partie éloigné de la carrière remblayé plus tardivement					
370	301				AD 1298 W 8-9 et 50W161-163					Torrey Canyon et Amoco Cadiz	2/13	Tregastel	Traouières (Tourony)	Privée	carrière	10m³	-	100 T		en amont de maisons	dépôt constitué au début de l'opération. Abandonné par la suite de nos indications. Dépôt solide en général avec au dessus du magma visqueux, liquide en partie par de l'eau de pluie. Doit etre aménagé de façon a supprimer au moins les parties trop liquides qui risquent de polluer les environs.		X	Mr LE BIVIC Louis- Roch Uzon-Tregastel		Carrière rebouchée. Quelques camions de grou nécéssaires pour finir de remblayer la partie la plus éloignée		AC n°540			
389	313	BRE-I-22 10162			AD22 : 120 J 14 et DDE Saint Brieuc					Amoco Cadiz		Trégastel	Toul- Bihan		3 fosses																
385	310	BRE-I-22 10401			1280W3							Tregastel	Le Golven	communale	Décharge brute						Dépôt d'ordures + décharge future. Plan du lieu de la décharge (1280W3p35)							N°182 (dépôt d'ordures) N°187 et 190 (décharge future)	A 182, 187 et 190		
387	312	BRE-I-22 10402			AD22 : 120 J 14					Amoco Cadiz		Trégastel	Woas Wenn	privée	carrière de gabbro									Mr et Mme PREVOT Jean et Mr MACON Michel				Section B n°105	B 105	2 385m2 actuellement	
391	315	BRE-I-22 10224			CEDRE et AD(1086W12) et DDE22					Amoco Cadiz	Cotes d'armor	Tregomeur (et Plelo)	La Ville Ouinio	privée	Vallée de l'Ic	50 000m3														25 000m2	sites prévisionnels, il n'ont jamais reçus de déchets.
392	316	BRE-I-22 10225			CEDRE et AD(1086W12) et DDE22					Amoco Cadiz	Cotes d'armor	Tregomeur (et Tremeloir)	La Ville Gourio	privée	Vallée du Rodo	200 000m3														40 000m2	
393	317	BRE-I-22 10165			1298 W 10 et DDEA	69			O	Amoco Cadiz		Trégon	Beaussais		fosse	plusieurs milliers de m3				Contrainte: maraicages	Emplacement: derrière la route. Accès par la route	Nature: sable, marais sur la côte				Nettoyage du fond de la baie effectué					site prévisionnel, il n'a jamais reçu de déchets.
394	318	BRE-I-10217			AD 50W161					Torrey Canyon		Treguier (Plouguiel)	Pont Noir																		Informations receuillies sur les archives dépôts existants lors du torrey canion, informations sur les opérations de ramassage. Mais aucune connaissance sur le stockage. Une partie est partie à l'Île d'er cependant, ne sait pas si elle constitue les 100% de la pollution Me rappelle si il possède de plus amples informations
395	319	BRE-I-22 10308	BRE2201495	note brgm BRE n°12 rapport brgm R38154	AD 1298 W 8-10 - 50 W 161 et DDE22	94	22363/1			Tanio Torrey Canyon Amoco Cadiz	4/3	Trelévern	Port l'Epine	Communale	Fosse/sable	10m³	700 T	100 T		Pas de maison voisine. Près de la mer	Deux fosses creusées dans le sable d'un terre plein communal pour dépôt liquide. Vidées. Il reste un magma visqueux. Pourrait devenir un dépôt définitif après malaxage du magma avec du sable. A côté, a meme le sol, dépôt solides qui pourraient être poussés dans les deux fosses et dabs un trou voisin non encore utilisé.	2km au NO de Trelevern, à 100m au NE de la propriété POUQUET,Pierre. Les fosses sont a 1,50m à 2m de profondeur à l'arrière du cordon littoral, dans les formations meubles (melange de galets et de sable). Puit à proximité d'une fosse (maison Poquet) au niveau même des dépots littoraux. L'eau est située à environ 4,50m en dessous du niveau du sol.	X	Communal		déchets ayant servis à remblayer une zone en bordure de mer. Site occupé par le camping municipal, travaux d'enrochement en 2003 pas de remarque sur le sous-sol du site.		AB 213	AB 213	Actuellement: 33 181m2	
396		BREI2210172			1086w6 et DDE22	94	22363/1		Oui	Amoco Cadiz		Trelevern	Plage de Keriec - Port l'Epine			Volume: 600m2 solides					Situé dans le domaine surpra-littoral en arrière de la crête de galets à l'Est du terrain de camping. Dépots liquides évacués, les dépôts solides vont être traités.					Travaux à prévoir: nivellement des anciennes fosses et engazonnement.		n°8			DOUBLON
397	320		BRE2203035	Rapport brgm R 3 8154		94	22363/2			Amoco cadiz		Trelévern	Port-Garo	Privée										IGNOLIN Guy		Camping de Port l'Epine		AB105			
398	321	BRE-I-22 10307			1280W3 et DDE				O			Trelevern	Keribot		Décharge brute						Plan du lieu de la décharge (1280W3p33)							Section B, N°143			
399	322	BRE-I-22 10305			DDE22	93				Amoco Cadiz		Trelevern	Nanthouar		Aire de stationnement						Domaine supra-littoral. Grossièrement rebouchée mais non aplanie.								A 25	1608m2 actuellement	
		BRE-I-22 10396								Tanio		Trelevern	Nanthouar		Fosse	400m3				Dégradation importante du sol (circulation importante)	Sur terre plein empierré. Situé au fond de la baie de PERROS, à l'embouchure du Dourdu, zone accessible entre la cale de Pen Ar Nen à Louannec et Port l'Epine à Trelevern. Desservi directement par la voirie communale.					Travaux envisagés: nettoyage et remblaiement de la fosse. Et reprofilage de l'ensemble du terre-plein		?? 25			DOUBLON
400	323	BRE-I-22 10173			1298 W 10					Amoco Cadiz		Trelévern	Port La Chaine																		
401	324	BRE-I-22 10194			CEDRE - GH						Cotes d'armor	Tremeloir (et Plelo)	La Lande		Cultures, prairies et bois (aérodrome)	Volume présumé de stockage: plusieurs centaines de milliers de m3 (400 000m3)					Ce site est mis en réserve et pourrait être utlisé après la mise en service de l'aérodrome de St Brieuc. Accès en bordure de la déviation à 4 voies de la N12. Distance mer: 6km. Quelques fermes isolées sur les surfaces disponibles							Coordonnées Lambert: x:217, Y: 107 et z:+135		Surface utile: plusieurs dizaines d'hectares	Contact téléphonique, pas de site sur la commune de Tréméloir - DOUBLON de PORDIC
402	325	BRE-I-22 10188			CEDRE - GH				O (1/25000)		Cotes d'armor	Tremuson	Mines de Trémuson		Ancienne mine, haldes, zones de friches, taillis	Volume présumé: 50 000m3				Proximité du GOUET. Accès par la N12 à 5km à l'ouest de St Brieuc. Distance mer: 10km. Distance habitat: 500m	Ces 7 sites ne peuvent être retenus en raison des conditions hydrogéologiques défavorables ne garantissant pas la sauvegarde des eaux souterraines et des eaux de surface.							Coordonnées Lambert: x:219,5, Y: 105,5 et z:+110		Surface utile: 10 ha	Encore en activité
	326	BRE-I-22 10247			AD 1086 W 12					Amoco cadiz		Trémuson	La Lande								Futur aérodrome										
	327	BRE-I-22 10252			AD 1086 W 12 et CEDRE				O(1/200 000)	Amoco Cadiz		Tressignaux (Goudelin et Bringolo)	Kervélard	privée	Carrière	10 000m3 - 60 000m3					Vielle carrière composée d'une fosse et d'un plateau de 70x200m			Mr Thouement		Décapage à prévoir				30 000m2	Par tel: Ancienne classe 3….Vidée et remplie de terre…..sert actuellement de terrain agricole
404	328	BRE-I-22 10174			1298 W 10	18				Amoco Cadiz		Treveneuc	st marc																		site prévisionnel, il n'a jamais reçu de déchets.
405	329	BRE-I-22 103012	BRE2201571	AD42W197 rapport brgm R38154	AD 1298 W 8-10 - 42 W 197 et DDE22		22379/2			Torrey Canyon et Amoco Cadiz	4/4	Trevou Treguignec	Port Le Goff	Communale	Trou/marais	-	700 T	-		Pas de maison voisine. Près de la mer	Trou entre deux jetées de galets rempli d'eau croupissante et nauséabonde l'été. L'eau a été vidée. Le trou est remblayé avec des détritus solides. Peut servir de parking pour le petit port voisin.		X	Avant mairie : Mr TROADEC Jean - rue de A. le Braz - Kerity Paimpol		Marais supprimé, dépot de faible importance, création d'un parking en terre sur le dépot		B1 n°177	n° 177		1 seul site existant sur le grand parking du port
406			BRE2201571		120 J 15		22379/2			Amoco Cadiz		Trevou-tréguignec	Port-de-goff	privée puis communale	terrain						Terrain rendu inutilisable par le propriétaire donc a été racheté par la commune et aménagé sommairement en parking.			Privée: Mme LE TROADEC Paule							
407	330	BRE-I-22 10313	BRE2201572	AD42W197 AD50W163	AD 1298 W 8 et 10 - 50W161 - 42 W 197 et DDE22	96	22379/1			Torrey Canyon et Amoco Cadiz	5/1	Trevou Treguignec	Le Royau	privée et communale	Dépot dans un marais et sur une dune (fosse)	10m³	600 T	200 T		Pas de maison voisine. Près de la mer	Deux fosses creusées dans le sable servaient pour les dépots liquides. Il reste du magma a melanger avec du sable et a traiter. Egalement du goemon. A côté, une autre fosse est utilisée pour des dépots solides. Cet endroit après nettoyage et remblaiement des fosses par des détritus peut devenir un parking. En bordure de mer et à 50m environ à l'Est de la propriété CHARTIER, Léon, 20 rue Vennetières à Monthazon		X	Avant mairie : Mr POSTEL VINAY - 250 rue de rivoli - Paris 1er		Marais comblé. Parkings bitumé Parcelle délimitée		N° 730 et 731			
408	331		BRE2201494	Note brgm BRE n°0012 Rapport brgm R38154	DDE					Torrey Canyon Amoco Cadiz		Trevou Treguignec	Le Royau	Communale	Talus						interuption d'activité entre le 31/12/1967 et le 01/03/1978. Dépot sous un talus actuellement surélevé des déchets; il sépare la plage d'une zone marécageuse. Galets souillés traités à la chaux. Taux d'Hydrocarbure dans la rivière de 0,01mg/L.										4 sites recensés sur le lieu dit du royau. Le grand parking, La petite pointe du Royau, Zone verte en bordure de route, Le marais (proche de la limite de la commune).
409		BRE-I-22 10209			AD 50 W 161					Torrey Canyon		Trevou Treguignec	Royau		Décharge						A 2km de la plage de Trestel										
410		BRE-I-22 10205			AD22 : 120 J 15	96??				Amoco Cadiz		Trevou-tréguignec	Royau		Parking						Ce site formait un immense fossé qui stockait les eaux pluviales provenant de tout le versant dominant la plage, situé entre le CD n°70 et la grève					Prévu: futur parking en 1984					
411		BRE-I-22 10206			DDE22 et AD22 : 120 J 15	96??				Amoco Cadiz et Tanio		Trevou-tréguignec	Royau		terre-plein	3 fosses: 1 000m3 chacune				fosses creusées sur le cordon séparant la grève d'une zone marécageuse	Photo fosses: 679										
412	332	BRE-I-22 10316	BRE2201620	AD1086W6	1298W9	95				Amoco Cadiz		Trevou Treguignec	Plage de Trestel	Communale		2 fosses (sur l'esplanade)										plage					3 sites recensés sur la plage du trestel. Un sur le parking proche des toilettes publics, un autre plus éloignés de la plage sous une aire sportive derrière le camping (tennis basket) le dernier se situant sous la zone du centre de
413		BRE-I-22 10175		AD1086W6	1298 W 10 et DDE Saint Brieuc	95				Amoco Cadiz		Trevou Treguignec	Trestel		Parking																
414		BRE-I-22 10317			AD22 : 120 J 15	95				Amoco Cadiz		Trevou-tréguignec	Trestel		terre-plein de la plage de Trestel	3 fosses					Photo fosses: 682 683					Travaux effectués: curage et remblage par la DDE					
		BRE-I-22 10318			AD 1298W9					Torrey Canyon		Trevou-tréguignec	Trestel (Etang de Hen)															Section B1 n°177			Etang non existant
415	333	BRE-I-22 10314			1280W3							Trevou Treguignec	Costrevou	Privée	Décharge brute						Plan du lieu de la décharge (1280W3p31)			Mr OLLIVIER				Section A, N° 272	OA 272		
417		BRE-I-22 10315			AD22 : 120 J 15					Amoco Cadiz		Trevou-tréguignec	Crech-ars		décharge publique																
6	6	BRE-I-2210190			CEDRE - GH						Cotes d'armor	Trezeny	Kérangall		Carrière en état d'abandon	Volume présumé: 20 000m3				Présence d'eau claire au fond de carrière. Les granites semblent à priori perméables	Ces 7 sites ne peuvent être retenus en raison des conditions hydrogéologiques défavorables ne garantissant pas la sauvegarde des eaux souterraines et des eaux de surface.	Obs: Accès facile par la D6 puis chemin goudronné donnant sur la N 786. Distance mer: 15km, distance habitat: 400m						Coordonnées Lambert: x:182,7 Y: 133,9 et z:+50		Surface utile: 1 HA	
418	335	BRE-I-22 10227			CEDRE et AD(1086W12)					Amoco Cadiz	Cotes d'armor	Yffiniac	La Haute Lande	privées	Ancienne carrière	100 000m3								M.HAUCHAMP, la Basse Lande et Mme TARDIVEL, la Cote Rouault						6 000m2	Contact téléphonique, pas de site de stockage sur la commune.

Référencement			Sources et natures informations							Designation des dépots selon archivage			Propriété selon archive	Nature dépôt	Types matériaux stockés			Arrêté réquisition (O/N)	Risque de pollution ou de nuisance (selon archives)	Observations (selon archives)	Rapport étude géologique	Dépôts définitifs suite au courrier du 15 juin 1967	Projets de travaux / remis en état				Parcelles cadastrales		Surface du terrain (selon archives)	Observations suite à la visite de terrain
Numéro ligne	Regroupements sites	Indice Anté (BASIAS)	Source d'information Antérieure	Source d'information 2009	Réf Plan POLMAR 1978	Rapport BRGM R38154	Photos (O/N)	Extrait cadastre Plan (O/N)	Nom du Naufrage	N°	Communes	Lieux dits			Liquides	non traitables	traitables						Propriétaire de l'époque	Propriétaire actuel	Remise en état prévue	Remise en état effectuée	anciennes	actuelles		
1		BRE-I-29 01075	DDEA 29 Quimper	côte 2615/4				.	Amazone	Finistère	Argol / Saint-Nic	Caméros		Terre plein (conteneurs)						Lieu de débarquement. Voir Plan d'implantation (au 1/50 000e)											Par téléphone, pas connaissance du "site"
2		BRE-I-29 01259	DDEA 29 Quimper	côte 634/7				O		Finistère	Audierne (Esquibien)	? (le Pouldu)		haut de plage	100 m3 (sable et algues pollués à 15%)					face au karking											
3		BRE-I-29 01061	DDEA 29 Quimper	côte 2615/4				.	Bohlen	Finistère	Benodet	du Letty à la Pointe du Cop		petite plage rocheuse	Volume bac 250m3																
4		BRE-I-29 01120	DDEA 29 Quimper	côte 634/7						Finistère	Benodet	du Letty à l'extremité Nord de la plage du Trez		rochers et plages	1000m2 min 1000m2 min					Stockage intermédiaire en bacs. Accès: V.C n° de Benodet en corniche, nombreuses voies d'accès perpendiculaires au rivage. Désignation: parking du casino et en arrière de cabines et Haut de dunes à l'Est de la pointe de Benodet.											
5		BRE-I-29 01122	DDEA 29 Quimper	côte 634/7				O		Finistère	Benodet	Port de Plaisance		terre plein	200m3					Lieu de stockage envisagé											
6		BRE-I-29 01390		CtPOLMAR				O		Finistère	Benodet	Pointe de St Gilles		Fosse ou remblai	200m3																
7		BRE-I-29 01053	DDEA 29 Quimper	côte 2615/4				.	Bohlen	Finistère	Beuzec-Cap Sizun	Lesven		petite plage rocheuse	Volume bac 20m3																
8		BRE-I-29 01219	DDEA 29 Quimper et CEDRE	côte 634/7					?	Point rejet retenu n°28	Beuzec-Cap Sizun	Coat-Pin		carrière	volume estimé: 500m3					Carrière non exploitée, plantée de conifères. Intérêt très médiocre. Accès à dégager. Etanchéité douteuse.							X:92,8; Y:363,9			
9		BRE-29 01391		CtPOLMAR				O			Beuzec-Cap Sizun	Plage Pors-Péron		fosses																	
10	317	BRE-I-29 01083	DDEA 29 Quimper (côte 2610/1 et 4, 2615/3 et 890/24 et 48)	Rapport expertise OCT 88					Amazzone et Amco Cadiz	Finistère	Brest	Spernot		Décharge publique	densité de 1,5T/m3. volume: 2500 m3					Déchets: algues, sable et 5% de pétrole. Déchets recueillis dans un réseau d'assaissement pour éviter la pollution de la rivière Penfeld. La mise en décharge dés le 11 février au matin dans une zone éloignée du point bas de la décharge (300m) au dessus d'une couche d'ordures ménagères de 23m d'épaisseur. Déchets broyés et recouverts de terre											
11	318	BRE-I-29 01342	DDEA 29 Quimper	890/49 et 2615/3					Amoco Cadiz	Finistère	Brest	Poullic-al-lor (port de commerce)			35 000m3					Déchets solides. Il en arrive 2 à 300 m3/jour.10 000m3 de déchets traités										15 000m2	
12		BRE-I-29 01190	CEDRE - GH et AD 22 St Brieuc et DDEA 29 Quimper	Rapport expertise OCT 88.			photo AD 1235W37		Amazzone et Amco Cadiz	Finistère	Brest	Port de commerce (Pouillic Ar Lor)	Port autonome de Brest	Plate forme						Déchets traités											
13		BRE-I-29 01191	CEDRE - GH et AD 22 St Brieuc et DDEA 29 Quimper	1086 W 17 (AD) et 634/7 890/41(DDEA)						Finistère	Brest	Poullic Ar Lor (Terre plein portuaire)	Port autonome de Brest	Terre-plein (sable et vases de dragages)	Produits solides: 24 000m3. volume présumé: 200 000m3				Captage a 2km au NO en amont du site	Site déjà utilisé en 1978 lors du plan Plomar. Terre- plein qui gagne sur la mer entre le terre plein des mineraliers et les portes 2 et 3 de réparation à flot. Accès port de Brest. Distance habitat >500m. Ét rajouter les produits en cours de traitement par EIF sur le terre-plein. Le terre-plein a recu un revêtement bitumineux de sorte que le sol ne puisse être pollué.							Coordonnées Lambert: x:99 Y:100 et z:+50		Surface utile: 20ha	
14		BRE-I-29 01192	DDEA 29 Quimper et CtPOLMAR	1086 W 11_1086 W 17 et 890/41-49-50	.	.		.	Amazzone et Amco Cadiz	Finistère	Brest	Z.I portuaire de St-Marc(à proximité de l'usine SOJA France)	.	Fosses dans les terre pleins industriels du port (4 fosses)	Déchets boueux (15 000m3) Volume max 30 à 40 000 T? total de 42 000m3	.	..	.	.	Dans la zone industriel portuaire, à l'intérieur de "casiers" creusés dans le remblai et tapissés par une toile en matière plastique. Profondeur variable de 3,5 à 4m tapissé d'une couche de bidim et d'une feuille de PVC de 100/100, soudée. 1ère tranche le 14 avril (terre-plein de 5 000m2) 2ème tranche	.	.	.		ttt à la chaux de 10 000m3		.		.	
15		BRE-I-29 01020	DDEA 29 Quimper et C.Polmar	côte 2615/4 - 890/61				.	Bohlen	Finistère	Brignogan	Le phare		petite plage rocheuse	Volume bac 35m3 = 3bacs					Sites nouveaux proposés pour stockage en bacs											
16		BRE-I-29 01021	DDEA 29 Quimper et C.Polmar	côte 2615/4 - 890/61				.	Bohlen	Finistère	Brignogan	Pontasvel (Port)		petite plage rocheuse	Volume bac 60m3 = 5 bacs					Sites nouveaux proposés pour stockage en bacs											
17		BRE-I-29 01150	DDEA 29 Quimper et C.POLMAR	côte 634/7 - 2615/4 - 890/61					Bohlen	Finistère	Brignogan	Lividic		petite plage rocheuse	3 bacs = 35m3					Sites nouveaux proposés pour stockage en bacs											
18		BRE-I-29 01188	AD 29	1015W101						Finistère	Brignogan	Plage des Chardons bleus et de Porz Pol								Excavations des dunes et plage des Chardons Bleus et de Pors Pol											
19		BRE-I-29 01364	DDEA 29 Quimper	890/21				O	Amoco Cadiz	Finistère	Camaret-sur-mer	Pen-Hat		Terre-plein	300 sacs de mazout					Sacs normalement helitreuillés											
20		BRE-I-29 01168	DDEA 29 Quimper	890/21					Amoco Cadiz	Finistère	Camaret-sur-mer	Larm-ZOZ		Terre-plein	avec Pen-Hat = 300 sacs de mazout					Sacs normalement helitreuillés											
21		BRE-I-29 01164	DDEA 29 Quimper	côte 634/7				O		Finistère	Camaret-sur-mer	Veryac'h			Volume: 50m3					Plage d'approche difficile. Longueur: 1 000mL											
22		BRE-I-29 01160	DDEA 29 Quimper	côte 634/7				O		Finistère	Camaret-sur-mer	Trez-Rouz			Volume: 45 m3					Plage d'approche facile. Longueur: 500mL											
23		BRE-I-29 01006	DDEA 29 Quimper et C.POLMAR	côte 2615/4				.	Bohlen	Finistère	Carantec	Le Frout		petite plage rocheuse	Volume bac: 50m3				passage d'un ruisseau à proximité	CD 73											
24		BRE-I-29 01007	DDEA 29 Quimper et C.POLMAR	côte 2615/4				.	Bohlen	Finistère	Carantec	Plage du Clouet		petite plage rocheuse	Volume bac: 50m3					Voie communale											
25		BRE-I-29 01008	DDEA 29 Quimper	côte 2615/4				.	Bohlen	Finistère	Carantec	Port de Carantec		Terre plein	Volume bac: 50m3					de la chaise du Curé à la rue Dugray-Trouin.											
26		BRE-I-29 01402	C. Polmar					O		Finistère	Carantec	Plage du port		petite plage rocheuse																	
27		BRE-I-29 01281	C. Polmar							Finistère	Carantec	Kélenn		ancienne carrière	90m3					(jusqu'à la Chaise du Curé) Fosse. Lieu de stockage envisagé											
28		BRE-I-29 01325	C. Polmar					O		Finistère	Carantec	Ty Nod								1 dépôt											
29		BRE-I-29 01327	C. Polmar					O		Finistère	Carantec	Keromnès		plage	fosse					1 dépôt											
30		BRE-I-29 01326	C. Polmar					O		Finistère	Carantec	Penquer								1 dépôt											
31		BRE-I-29 01282	C. Polmar				Site n°6	O		Finistère	Carantec	La Grande Crève			70m3					Fosse. Lieu de stockage envisagé											
32		BRE-I-29 01403	C. Polmar				Site n°7	O		Finistère	Carantec	La Grande Crève																			
33		BRE-I-29 01283	C. Polmar							Finistère	Carantec	Station de traitement des eaux usées								Bassin de stockage. Lieu de stockage envisagé											
34		BRE-I-29 01182	CEDRE					O		Finistère	Cast	Henguer	privée	carrière encastrée dans une butte	Volume présumé de stockage: 50 000m3				Site potentiel et retenu. Aucun captage, ni ruisseau à proximité immédiate de ce site. Présence d'une nappe au fond du site	Site potentiel. Accès sur la D770 au Sud de Châteaulin en parallèle avec la N165. Hatitat à 600m. Un projet de décharge publique d'ordures ménagères a déjà existé sur le site, les réactions ont été hostiles.					Examen des pb éventuels de nappe aquifère				3 ha	
35		BRE-I-29 01054	DDEA 29 Quimper et CtPOLMAR	côte 2615/4				.	Bohlen	Finistère	Cleden-Cap sizun	Théolen		petite plage rocheuse	Volume bac 20m3																
36		BRE-I-29 01221	DDEA 29 Quimper	côte 634/7					?	Point rejet retenu n° 34	Cleden-Cap sizun	Lannuet		carrière	volume estimé: 4 000m3					Carrière non exploitée dans des arènes, utilisée comme dépotoir (eau dans le fond). Accès bon. Non étanche							X=81,4 ; Y=362,9			
37		BRE-I-29 01084	DDEA 29 Quimper	côte 2615/4 et 896/28				O	Amazzone et Amco Cadiz	Finistère	Cleder	des Amiets							Parc de loisir à proximité	Site de stockage provisoire des déchets. N'a subi aucune modification d'urbanisme.					Aménagement d'un parc de loisirs à proximité du site de stockage.					

Référencement			Sources et natures informations							Designation des dépots selon archivage			Propriété selon archive	Nature dépôt	Types matériaux stockés			Arrêté réquisition (O/N)	Risque de pollution ou de nuisance (selon archives)	Observations (selon archives)	Rapport étude géologique	Dépôts définitifs suite au courrier du 15 juin 1967	Projets de travaux / remis en état				Parcelles cadastrales		Surface du terrain (selon archives)	Observations suite à la visite de terrain
Numéro ligne	Regroupements sites	Indice Anté (BASIAS)	Source d'information Antérieure	Source d'information 2009	Réf Plan POLMAR 1978	Rapport BRGM R38154	Photos (O/N)	Extrait cadastre Plan (O/N)	Nom du Naufrage	N°	Communes	Lieux dits			Liquides	non traitables	traitables						Propriétaire de l'époque	Propriétaire actuel	Remise en état prévue	Remise en état effectuée	anciennes	actuelles		
38	309	BRE-I-29 01187	AD 22 et 29	120 J 16 et 1015w101					Amoco Cadiz	Finistère	Cleder	kerfissien		1 fosse: dune l'autre terrain	fosse dune: 350m3. Fosse terrain: 458m3					Fosse dune: N-E du village vacances. Fosse terrain: au N de la chapelle										
39	310	BRE-I-29 01376	AD 22	120 J 17					Amoco Cadiz	Finistère	Cleder	Kervaliou Poulennou		Plage de sable en pied de dune	600m3															
40		BRE-I-29 01343		POLMAR				O		Finistère	Cleder	Kervaliou Poulennou			140m3															
41	324	BRE-I-29 01133	DDEA 29 Quimper - CEDRE-GH	côte 634/7 - 2615/3- 4 (DDEA)				O (CEDRE)	Amoco Cadiz	Finistère	Cleder	An Amied		Dunes sans végétation. Site poïmar utilisé lors d'amoco cadiz	20 000m3				Captage a St Mandez 2km en amont vers le Sud	Sites définitifs. Site déjà utilisé et aucune plainte de riverain. Accès depuis la D10 plouescat-St pol de léon et 3km de départementale. Distance mer: 200m, distance habitat: 150m							Coordonnées Lambert: x:124,5Y: 131 et z:+5		<1 ha	
42		BRE-I-29 01252	DDEA 29 Quimper	côte 634/7					?	Point rejet retenu n° 68	Clohars-Carnoet	Sénéchal		carrière	1 000 à 2 000					Carrière a flanc de vallée, en exploitation intermittente. Nécessité de faire un verouillage de l'ordre de 30m de long pour pouvoir l'utiliser. Accès par le chemin au Sud de la D316, dans le fond du thalweg. Non étanche							X=155,9 ; Y=326,7			
43		BRE-I-29 01253	DDEA 29 Quimper	côte 634/7					?	Point rejet retenu n° 69	Clohars-Carnoet				200m3					Ancienne sablière, peu étendue, dans les dunes. Construction à proximité. Accès par chemin sableux. Non étanche.							X=158,9 ; Y=323,8			
44		BRE-I-29 01254	DDEA 29 Quimper	côte 634/7					?	Point rejet retenu n° 70	Clohars-Carnoet	Grands Sables			200m3					Ancienne sablière, peu étendue, dans les dunes. Construction à proximité. Non étanche.							X=158,85 ; Y=324,05			
45		BRE-I-29 01125	DDEA 29 Quimper	côte 634/7						Finistère	Combrit	port de St Marine		terre plein	200m3					Lieu de stockage envisagé										
46		BRE-I-29 01383	DDEA 29 Quimper	côte2615/2				O (2615/2)	?		Combrit	Kerjégu																		
47		BRE-I-29 01243	DDEA 29 Quimper	côte 634/7				O (2615/2)	?	Point rejet retenu n° 59	Combrit	Haffond			5 000 à 10 000m3					Dépression peu profonde mais vaste, dans des sables; assez visible dans le paysage mais sert déjà de dépôt d'ordures. Non étanche							X=114, Y=337,8			
48		BRE-I-29 01244	DDEA 29 Quimper	côte 634/7					?	Point rejet retenu n° 60	Combrit	Pouldon		carrière	5 000					Carrière en exploitation intermittente, dans du granite fissuré. Verrouillage de 30 à 50m de long nécessaire. Accès par chemin de Pouldon qui prend sur la route de Combrit à Pont l'Abbé. Etancheité douteuse							X=113,2 Y=340,15			
49		BRE-I-29 01149	DDEA 29 Quimper	2615/2							Combrit	Poulfeunteun		Décharge																
50		BRE-I-29 01127	DDEA 29 Quimper	côte 634/7				O		Finistère	Combrit et de l'Ile-Tudy	Littoral de St Marine: Arrière plage à PenMorvan et Arrière dune à Kermor et au Treustel. Littoral de l'Ile Tudy : arrière dune		arrière dune	min 1000m2 pour chaque littoral					Voies latérales: V.C n°4 de St Marine-chemin de l'arrière dune a St Marine et à l'Ile Tudy. Voies perpendiculaires: V.Cn°2…(Kermor)…..(Treustel) en St Marine - Nbses voies urbaines en Ile-Tudy										
51		BRE-I-29 01065	DDEA 29 Quimper et	côte 2615/4				.	Bohlen	Finistère	Concarneau	Plage des sables blancs		petite plage rocheuse	volume bac 135 m3															
52		BRE-I-29 01066	DDEA 29 Quimper et POLMAR	côte 2615/4				.	Bohlen	Finistère	Concarneau	Plage du Cabellou		petite plage rocheuse	volume bac 110 m3															
53		BRE-I-29 01095	DDEA 29 Quimper	côte 2615/2				.		Finistère	Concarneau	Anse de Lin		usine						Ancienne usine d'émulsion de bitume près de la Subdivision. Des quantités importantes de bitume se sont infiltrées dans le sol durant les années d'exploitation de l'usine. Aujourd'hui, l'espace concerné est construit et aménagé.										
54		BRE-I-29 01096	DDEA 29 Quimper	côte 2615/2				.		Finistère	Concarneau	Kéreil	municipale	Décharge																
55		BRE-I-29 01097	DDEA 29 Quimper	côte 2615/2				.		Finistère	Concarneau	Croix neuve		usine						Bassin de décantation de l'usine Française Maritime. Stockage de divers produits lorsque des pb interviennent dans le fonctionnement de l'usine.										
56		BRE-I-29 01111	Ct POLMAR							Finistère	Concarneau	Pouldanan																		
57	315			Rapport expertise OCT 88		DOCS???			Amazzone	Finistère	Crozon	Kersiguénou		aire de stationnement	volume : 562m3					fosse spécialement creusée et tapissée de baches plastiques. Zone de stockage définitif: la plate forme du port de commerce de Brest (737m3)										
58	341	BRE-I-29 01141	Ct POLMAR _ CEDRE-GH					O		Finistère	Crozon	Kersiguénou	communale	Dunes de sable (dunes sur littoral). Marécages au sud et en arrière des dunes.	10 000 à 25 000m3				Site non retenu: présence de zones marécageuses (préservation) et zone touristique très fréquentée	Accès D8 crozon-carneret puis 1,5km petite route. Distance habitat: 250m; mer: 250m. Pas retenu aussi par zone touristique très fréquentée.							Coordonnées Lambert: X: 89,9; Y: 83; Z: +10		Surface utile: 0,5ha min; max: 1 ha	
59		BRE-I-29 01089	DDEA 29 Quimper	côte 2610/1			^^	.	Amazzone	Finistère	Crozon	Kersiguénou-Goulien (côté Kerloch)		2 fosses						2 fosses: l'une pour recevoir les sacs de plastiques remplis de petites boules de goudron, l'autre pour recevoir du pétrole plus liquide.										
60		BRE-I-29 01373	DDEA 29 Quimper	côte 634/7			^^	O		Finistère	Crozon	Kersiguénou-goulien			Volume: 175m3					Plage d'approche facile. Longueur: 2 500 mL										
61		BRE-I-29 01212	DDEA 29 Quimper	côte 634/7			^^		?	Point rejet retenu n°15	Crozon	Goulien			volume estimé : 1 000m3					Dépression dans le sable à proximité immédiate de la plage. Accès par le long de la route de goulien à la plage. Non étanche							X:89,6; Y:83,5			
62		BRE-I-29 01161	DDEA 29 Quimper	côte 634/7			^^		?	Point rejet retenu n°7	Crozon	Goulien		excavations	volume estimé : 2 000m3					Plusieurs excavations non exploitées, dans les sables, très près de la plage. Accès difficile depuis le chemin qui longe la							X:89,8, Y:84			
63		BRE-29 01213		CEDRE			^^		?		Crozon	Route de Caoulac'h		carrière						Carrière non exploitée. Envahie par la lande. Accès a verrouiller et à débroussailler. Etancheité douteuse										
64		BRE-I-29 01086	DDEA 29 Quimper CEDRE	côte 634/7, 2610/1, 2615/3 et 890/21 et DDE 22			^^	O	Amazzone et Amco Cadiz	Finistère	Crozon	Tal Ar Groaz (Bronfez)	privée	Zone de landes, de taillis et de forêts.	Volume présumé: 50 000 à 200 000m3				Captage AEP à l'Aber à 3km au Sud (au lieu dit Trélannec). Un ruisseau à 500m	Pour recevoir les déchets de la Presqu'île. Site non retenu (aménagement trop important). Mauvaise situation géographique. Accès par la D887 sur la droite après Tal-ar-Groaz dans la direction de crozon (2km W de Crozon). Habitat à 500m et mer à 3km. Z artisanale de KERDENVEZ à moins d'1km.	primaire				Route à créer pour accès		Coordonées Lambert: X: 97-98; Y: 83: Z: +50		Surface utile: 10ha	
65		BRE-I-29 01372	DDEA 29 Quimper	côte 634/7			^^	O			Crozon	Corréjou		petite plage rocheuse	65m3 en bacs															
66		BRE-I-29 01112	DDEA 29 Quimper	côte 890/18 et 634/7			^^	O	Bohlen	Finistère	Crozon	Kerloch	municipale	décharge																
67		BRE-I-29 01163	DDEA 29 Quimper	côte 634/7			^^	O		Finistère	Crozon	L'Aber			Volume: 100m3					Plage d'approche facile. Longueur: 1 400mL										
68		BRE-I-29 01165	DDEA 29 Quimper	côte 634/7			^^	O		Finistère	Crozon	Lostmarc'h			Volume: 50 m3					Plage d'approche difficile. Longueur: 700 mL										
69		BRE-I-29 01166	DDEA 29 Quimper	côte 634/7			^^	O		Finistère	Crozon	La Palue			Volume: 110m3					Plage d'approche difficile. Longueur: 1 600mL										
70		BRE-I-29 01167	DDEA 29 Quimper	côte 634/7			^^	O		Finistère	Crozon	Le Poul			Volume: ?					Plage d'approche difficile. Longueur: 450mL										

Référencement			Sources et natures informations							Designation des dépots selon archivage			Propriété selon archive	Nature dépôt	Types matériaux stockés			Arrêté réquisition (O/N)	Risque de pollution ou de nuisance (selon archives)	Observations (selon archives)	Rapport étude géologique	Dépôts définitifs suite au courrier du 15 juin 1967	Projets de travaux / remis en état				Parcelles cadastrales		Surface du terrain (selon archives)	Observations suite à la visite de terrain
Numéro ligne	Regroupements sites	Indice Anté (BASIAS)	Source d'information Antérieure	Source d'information 2009	Réf Plan POLMAR 1978	Rapport BRGM R38154	Photos (O/N)	Extrait cadastre Plan (O/N)	Nom du Naufrage	N°	Communes	Lieux dits			Liquides	non traitables	traitables						Propriétaire de l'époque	Propriétaire actuel	Remise en état prévue	Remise en état effectuée	anciennes	actuelles		
71		BRE-I-29 01169	DDEA 29 Quimper	côte 634/7 - côte 2615/4			^^	O	Bohlen	Finistère	Crozon	Morgat		grande plage rocheuse	Volume : 85m3 en bacs					Plage en bordure d'agglomération. Stockage en bacs. Longueur : 1 200mL											
72		BRE-I-29 01170	DDEA 29 Quimper	côte 634/7 - côte 2615/4			^^	O	Bohlen	Finistère	Crozon	Portzic		petite plage rocheuse	Volume : 20m3 a 25 en bacs					Plage en bordure d'agglomération. Stockage en bacs. Longueur : 250 mL										?	
73		BRE-I-29 01171	DDEA 29 Quimper	côte 634/7 - côte 2615/4			^^	O	Bohlen	Finistère	Crozon	Postolonnec		petite plage rocheuse	Volume : 15m3 en bac					Plage en bordure d'agglomération. Stockage en bacs. Longueur : 150mL										?	
74		BRE-I-29 01218	DDEA 29 Quimper	côte 634/7					?	Point rejet retenu n°27	Douarnenez	Troubalan		ancienne exploitation	volume estimé: 500 à 1 000m3					Seule l'ancienne exploitation est utilisable, présence de végétation. Accès à dégager. Etanchéité douteuse.							X:102,4; Y:364,7			
75		BRE-I-29 01374	Ct POLMAR					O			Douarnenez	Sables-Blancs		Fosse						Linéaire de chantier : 500m											
76		BRE-I-29 01392	Ct POLMAR					O			Douarnenez	Le Ris		Fosse						Linéaire de chantier : 800m											
77		BRE-I-29 01256	DDEA 29 Quimper	côte 634/7 - côte 2615/2				O		Finistère	Esquibien	Cabestan (Trez-Goarem)	Conservatoire du littoral	dunes	18T + 20T (vrac) et 100m3 (pollué à 20%)					2 fosses: N.O des dunes Déchets enfouis sous une couche de sable > 1,5m et l'autre à proximité	nature du sol: terre végétale.Nature sous-sol: sable/gres										
78		BRE-I-29 01092	DDEA 29 Quimper	côte 2615/2 et DDE29 (634/7)				.		Finistère	Esquibien	Pouldu		plage	50m3																
79		BRE-I-29 01116	DDEA 29 Quimper	côte 890/19						Finistère	Esquibien	Trégoaren																			
80		BRE-I-29 01257	DDEA 29 Quimper	côte 634/7, côte 2615/4				O	Bohlen	Finistère	Esquibien	plage de St Evette		haut de plage	100m3					2 fosses (50m3 chacune)											
81		BRE-I-29 01258	DDEA 29 Quimper	côte 634/7				O		Finistère	Esquibien	Plage de Landrévet		haut de plage	150m3					?											
82		BRE-I-29 01145	CEDRE - GH et CtPOLMAR					O		Finistère	Fouesnant	Beg Meil (Clent Rouz)		Sable de dunes	Volume présumé: 10 000m3				Site non retenu: vocation touristique et submersibilité de tout le secteur lors de fortes marées.	Ocupation actuelle du site: Ancienne carrière dans les sables de dunes. Accès à partir de Beg Meil. Distance mer: 500m	Etage géologique: quaternaire						Coordonnées Lambert: x:124,6 Y:335,8 et z:+5		Surface utile: 1 HA	
83		BRE-I-29 01357	Ct POLMAR					O		Finistère	Fouesnant	Beg Meil à Bot Conan			240m3					Zone rocheuse, difficile d'accès, comprenant le port e Beg Meil. Stockage ou remblai de 240m3											
84		BRE-I-29 01385	Ct POLMAR					O		Finistère	Fouesnant	Anse St Laurent			240m3					Côte rocheuse. Très difficile d'accès. 240m3 en fosse ou remblai											
85		BRE-I-29 01041	Ct POLMAR					O		Finistère	Fouesnant	Grande plage de Mousterlin			280m3					Grande plage de Mousterlin, depuis la mer blanche à la pointe de Mousterlin, soitt 4km de plage. Stockage possible e, fosse ou remblai.											
86		BRE-I-29 01393	Ct POLMAR					O		Finistère	Fouesnant	Pointe de Mousterlin à la Pointe de Beg Meil			370m3					4km de plages et 1km de rochers. Stockage possible en fosse ou en remblai.											
87		BRE-I-29 01394	Ct POLMAR					O		Finistère	Fouesnant	Cap Coz			260m3					Le Cap Coz depuis Bot Conan jusqu'à la pointe du Cap-Coz et la vasière. 1km de rochers, 2;,5km de plage. Stockage possible en remblai											
88		BRE-I-29 01395	Ct POLMAR					O		Finistère	Fouesnant	Foret Fouesnant (Vieux port-Anse)			150m3					La Foret-Fouesnant - la Vasière, le vieux port et le fond de l'anse, sur 2km environ. Stockaae possible en remblai											
89		BRE-I-29 01396						O		Finistère	Fouesnant	Foret Fouesnant (Nouveau Port + plage Kerlevern)			250m3					Le nouveau port de la Foret-Fouesnant et la plage de Kerlevern. 1km de plage et 2km de rochers. 250m3 de stockage en remblai.											
90		BRE-I-29 01123	DDEA 29 Quimper	côte 634/7						Finistère	Gouesnac'h	Pors-Keraign		terre plein	200m3					Lieu de stockage envisagé											
91		BRE-I-29 01124	DDEA 29 Quimper	côte 634/7						Finistère	Gouesnac'h	Pors-Meillou		terre plein	200m3					Lieu de stockage envisagé											
92		BRE-I-29 01144	DDEA 29 _ CEDRE - GH _ CtPOLMAR	2615/3				O (CEDRE et DDE22)	Amoco Cadiz	Finistère	Gouesnac'h	Les carrières		Carrières	Volume présumé: 100 000m3	6 sites			Site non retenu: car des déchets ont déjà été stockés auparavant dans cette zone et ont provoqué une pollution rapide de l'Odet et des puits avoisinants. menace pour les eaux de surface	Carrière en partie en exploitation. Accès à partir de la D34 Quimper (7km Sud de Quimper) . Distance mer: 10km							Coordonnées Lambert: X: 120; Y:2345; Z: +50		Surface utile: 5 ha	D'après le Maire, pas de site sur la commune
93		BRE-I-29 01246	DDEA 29 Quimper et CEDRE	côte 634/7					?	Point rejet retenu n° 62	Gouesnac'h	Bodrez Vian		carrière	200m3					Carrière non exploitée, en partie comblée; eau dans le fond. Etancheité douteuse. Intérêt réduit							X=119,8, Y=344,8			
94		BRE-I-29 01017	DDEA 29 Quimper et C.Polmar	côte 2615/4 - 890/61				.	Bohlen	Finistère	Goulven	Plage de Goulven		Grande plage dunaire	Volume bac: 35m3																
95		BRE-I-29 01267	DDEA 29 Quimper	côte 2615/2				Plan 2615/2		Finistère	Gourlizon	Kerioret																			Après renseignement aurpès du propriétaire PAS DE DEPOT
96		BRE-I-29 01280	DDEA 29 Quimper	côte 2615/2						Finistère	Guiler-sur-Goyen	Lansaludo		Décharge																	
97		BRE-I-29 01131	DDEA 29 Quimper	côte 634/7				O		Finistère	Guilvinec et Penmarch	du port de Guilvinec-Lechiagat au port de Kerity-Penmarch			min 700m2					Nombreuses zones de stockage linéaires en arrière de la dune + parking du port de Kerity. Voies latérlales: V.C n° 3 et 570 du Guilvinec et n° 22 de Penmarch; voies perpendiculaires: V.C n° 9, 4 et 17 de Penmarch.											
98		BRE-I-29 01003	DDEA 29 Quimper et Ct POLMAR	côte 2615/4				.	Bohlen	Finistère	Guimaec	Poul Rodou		petite plage rocheuse	volume bac: 45m3					Stockage intermédiaire											Pas de stockage durant l'AC, le T et le TC d'après les élus de l'époque
99		BRE-I-29 01349	DDE 22 et Vigipol					O	Amoco Cadiz	Finistère	Guimaec	Poul Rodou		Parking						Parking utilisé pour le stockage de goemons pollutés											
100		BRE-I-29 01350	DDE 22 et Vigipol					O	Amoco Cadiz	Finistère	Guimaec	Prajou		Parking						Parkinf utilisé pour le stockage des goemons et le stationnement des engins											
101		BRE-I-29 01351	DDE 22					O		Finistère	Guimaec	Velin Izella		Aire de pique nique																	
102		BRE-I-29 01004	DDEA 29 Quimper et CtPOLMAR	côte 2615/4				.	Bohlen	Finistère	Guimaec	Velin Izella		petite plage rocheuse	Volume bac: 15m3																
103		BRE-I-29 01274	DDEA 29 Quimper	côte 2615/3						Finistère	Guipavas	Lanvian		Zone agricole																	
104		BRE-I-29 01025	DDEA 29 Quimper et C.Polmar	côte 2615/4 et 634/7				.	Bohlen	Finistère	Guisseny	Le Curnic		petite plage rocheuse	Volume bac 35m3					Sites nouveaux proposés pour stockage en bacs											Pas de stockage, déchets incinérés directement dans les autres communes
105		BRE-I-29 01397	DDEA Quimper	896/28							Henvic	grève des Lingoz																			
106		BRE-I-29 01284	C. Polmar							Finistère	Ile de Batz	Bilvidic		bacs						Côte N.E de l'Ile. Bacs. Lieu de stockage envisaaé											
107		BRE-I-29 01285	C. Polmar							Finistère	Ile de Batz	Pors Reteur								au abord de la rampe de canot de sauvetage. Bacs. Lieu de stockage envisagé											
108		BRE-I-29 01052	DDEA 29 Quimper	côte 2615/4				.	Bohlen	Finistère	Kerlaz	Trez-Malaouen		grande plage rocheuse	Volume bac 50m3																
109		BRE-I-29 01022	DDEA 29 Quimper et C.Polmar	côte 2615/4 - côte 634/7				.	Bohlen	Finistère	Kerlouan	Neiz Vran		petite plage rocheuse	Volume bac 60m3 = 5 bacs																
110		BRE-I-29 01023	DDEA 29 Quimper et C.Polmar	côte 2615/4				.	Bohlen	Finistère	Kerlouan	Menez Ham		petite plage rocheuse	Volume bac 70m3																
111		BRE-I-29 01205	DDEA 29 Quimper	côte 634/7					?	Point rejet retenu n°13	Kernilis	Paryan		carrière	volume estimé : 5 000m3					Carrière de granite en exploitation. Accès facile en bordure de la D 28							X:101; Y:118,9			

Référencement			Sources et natures informations							Designation des dépots selon archivage			Propriété selon archive	Nature dépôt	Types matériaux stockés			Arrêté réquisition (O/N)	Risque de pollution ou de nuisance (selon archives)	Observations (selon archives)	Rapport étude géologique	Dépôts définitifs suite au courrier du 15 juin 1967	Projets de travaux / remis en état				Parcelles cadastrales		Surface du terrain (selon archives)	Observations suite à la visite de terrain
Numéro ligne	Regroupements sites	Indice Anté (BASIAS)	Source d'information Antérieure	Source d'information 2009	Réf Plan POLMAR 1978	Rapport BRGM R38154	Photos (O/N)	Extrait cadastre Plan (O/N)	Nom du Naufrage	N°	Communes	Lieux dits			Liquides	non traitables	traitables						Propriétaire de l'époque	Propriétaire actuel	Remise en état prévue	Remise en état effectuée	anciennes	actuelles		
112		BRE-I-29 01044	DDEA 29 Quimper	côte 2615/4				.	Bohlen	Finistère	Lampaul-Plouarzel	Alber-Ildut (Rive Nord)		petite plage rocheuse	Volume bac 50m3															
113		BRE-I-29 01334	C.Polmar							Finistère	Lampaul-Plouarzel	Porspaul à Porscave		Petite plage rocheuse	Fosse ou remblai: 300m3					Accès: C.D 5 ou V.C 2. Fosse ou remblai en différents sites										
114		BRE-I-29 01174	DDEA 29 Quimper - C.Polmar	côte 634/7				Plan: 634/7		Finistère	Lampaul-Plouarzel	Porspaul	communale	dune	500m3					Sites nouveaux proposés pour stockage en bacs. Dune en bordure du C.D 5					Travaux éventuels: talutage en limite et étanchéité					
115		BRE-I-29 01177	DDEA 29 Quimper	côte 634/7 - 2615/3				Plan: 634/7		Finistère	Lampaul-Ploudalmezeau	Theven Cleguerien	communale	dunes	1 000m3					En bordure de la route touristique					Travaux éventuels: Talutage et étanchéité					
116		BRE-I-29 01341	C. Polmar							Finistère	Lampaul-Ploudalmezeau	Dunes		grande plage dunaire	Fosse ou remblai: 450m3					Fosse ou remblai (plusieurs sites possibles: 3 x 150m3. Accès V.C 3										
117		BRE-I-29 01263	CEDRE					O		Finistère	Lampaul-Ploudalmezeau	Theven Cleguerien	communale	arrière dune non marécageuse (sables fins)	Volume présumé: 60 000m3					Site définitif et déjà en partie utilisé (Plan polmar-Amoco), plus aucune trace (herbes), aucune plainte. Accès par ploudalmezeau, puis noria possible par portsall. Distance habitat : 200m (2 maisons isolées) distance mer: 250m							Coordonnées Lambert: x:83,5Y:419, 5 et z:+5		Surface utile: 4 à 5 HA	
118	318	BRE-I-29 01287		Rapport expertise OCT 88					Amazzone	Finistère	Landeda	Cloucoury		aire de stationnement						dépôt directement sur le revètement du parking. Site de stockage intermédiaire					Total: 712m3 acheminés vers Brest					
119	319	BRE-I-29 01286		Rapport expertise OCT 88					Amazzone	Finistère	Landeda	Pen Enez		aire de stationnement																
120	320	BRE-I-29 01378		Rapport expertise OCT 88					Amazzone	Finistère	Landeda	Au Nord du Marais de Brouennou																		
121	311	BRE-I-29 01318	AD 22	120 J 16 - 120 J 17			^^		Amoco Cadiz	Finistère	Landeda	Anse de Brouennou		plage	150 m3										rebouchée par un mélange d'argile, de sable et de cailloutis fortement pollués. Travaux à prévoir: vidange, ttt à la chaux sur le lieu					
122	321	BRE-I-29 01379		Rapport expertise OCT 88					Amazzone	Finistère	Landeda	Brouennou		terrains patiellement acquis et non aménagés						site de stockage intermédiaire					Remis en état					
123		BRE-I-29 01034	DDEA 29 Quimper et C.Polmar	côte 2615/4 et 890/61			^^	.	Bohlen	Finistère	Landeda	Toul an Dour		petite plage rocheuse	Volume bac 25m3															
124		BRE-I-29 01036	DDEA 29 Quimper et C.Polmar	2615/4 - 890/21-53 - 61			^^	O	Bohlen	Finistère	Landeda	Pen Enez		petite plage rocheuse	Volume bac 15m3															
125		BRE-I-29 01035	DDEA 29 Quimper et C.Polmar	côte 2615/4 côte 634/7 et 890/61			^^	O	Bohlen	Finistère	Landeda	St Marguerite		plage dunaire	Volume bac 25m3					Sites nouveaux proposés pour stockage en bacs										
126	312	BRE-I-29 01377	AD 22	120 J 16			^^		Amoco Cadiz	Finistère	Landeda	Presqu'il Saint marguerite		fosse	270m3					En pied des dunes. comblée par un mélange d'argile et de sable très fortement pollué					Travaux à prévoir: vidange, ttt à la chaux, apport et mise en place de sable, nettoyage,					
127	322	BRE-I-29 01380		Rapport expertise OCT 88					Amazzone	Finistère	Landeda	Teven Santez Vac'harid		terrains aménagés																
128		BRE-I-29 01031	DDEA 29 Quimper et C.Polmar	côte 2615/4 et 890/61			^^		Bohlen	Finistère	Landeda	Aber Warc'h (Port Mathéno)		petite plage rocheuse	Volume bac 35m3					3 sites (en bacs) de stockage intermédiaire										
129		BRE-I-29 01032	DDEA 29 Quimper et C.Polmar	côte 2615/4			^^	.	Bohlen	Finistère	Landeda	Aber Warc'h (Tresmenguy)		petite plage rocheuse	Volume bac 25m3															
130		BRE-I-29 01033	DDEA 29 Quimper et C.Polmar	côte 2615/4			^^	.	Bohlen	Finistère	Landeda	Aber Warc'h (Port de Paluden)		Vase	Volume bac 25m3															
131		BRE-I-29 01147	DDEA 29 Quimper	côte 634/7						Finistère	Landeda	Aber Wrac'h			5 bacs et 8 bacs					Sites nouveaux proposés pour stockage en bacs										
132		BRE-I-29 01226	DDEA 29 Quimper et CEDRE	côte 634/7 - 2615/2				DDE 29 cote 2615/2	?	Point rejet reteru n° 39	Landudec	Kerhon		carrière	volume estimé: 20 000m3					Carrière en exploitaton intermittente, dans des sables (arènes granitiques); eau dans le fond. Accès facile							X=100,6 ; Y=354,1			
133		BRE-I-29 01227	DDEA 29 Quimper et CEDRE	côte 634/7					?	Point rejet retenu n° 40	Landudec	?		carrière	volume estimé: 1 500m3					Carrière non exploitée dans du granite fissuré. L'ancien accès est à verrouiller. Utilisée comme décharge publique. Etancheité douteuse							X=102,85; Y=354,3			
134		BRE-I-29 01043	DDEA 29 Quimper et C.POLMAR							Finistère	Landunvez	Port d'Argenton	BAC		BAC: 100m3. prévu: 500m3															
135		BRE-I-29 01176	DDEA 29 Quimper et C.POLMAR	côte 634/7						Finistère	Landunvez	Camping d'Argenton	communale		200m3					A l'emplacement du parking communal.					Travaux éventuels: étanchéité					
136		BRE-I-29 01339	C.Polmar							Finistère	Landunvez	Cote sauvage		Cote rocheuse	Petits sites en remblai: 200m3					4x50m3. Accès V.C n°10										
137		BRE-I-29 01340	DDEA Quimper et C.Polmar	896/28					Amoco Cadiz	Finistère	Landunvez	Plage de Trémazan		Petite plage r	remblai ou fosse: 100m3					Accès C.D n°27										
138		BRE-I-29 01338	C.Polmar							Finistère	Landunvez	Penfoul			Remblai: 300m3					Accès C.D n°27										
139		BRE-I-29 01204	DDEA 29 Quimper	côte 634/7					?	Point rejet retenu n°5	Lanhouarneau	Mengleuz		carrière	volume estimé : 1 500m3					Carrière de granite non exploitée. Accès facile en bordure de la RN 788							X:123,3: Y: 120,5			
140		BRE-I-29 01305	C. Polmar					O		Finistère	Lanildut	Ruludu																		
141		BRE-I-29 01335	C. Polmar							Finistère	Lanildut	Aber Ildut à la Pointe du Crapaud	petites plages rocheuse	Fosse ou remblai: 200m3					Accèsz V.C n°6											
142		BRE-I-29 01306	C. Polmar					O		Finistère	Lanildut	Aber Idut																		
143		BRE-I-29 01037	DDEA 29 Quimper et C.Polmar	côte 2615/4 - 890/61				.	Bohlen	Finistère	Lannilis	Le Roual		petite plage rocheuse	Volume bac 25m3															
144		BRE-I-29 01323	C.Polmar							Finistère	Lannilis	Pont de Paluden								2 sites de stockage intermédiaire										
145		BRE-I-29 01038	DDEA 29 Quimper et C.Polmar	côte 2615/4 - 890/61				.	Bohlen	Finistère	Lannilis	Prat-ar-Coum		petite plage rocheuse	Volume bac 50m3															
146		BRE-I-29 01371	DDEA 29 Quimper	890/48			Photo 890/48		Amoco Cadiz	Finistère	Lannilis	sur la rive droite de l'Aber Benoit	privée		10 000m3					Terrain sur la rive droite de l'Aber-Benoit et sur la branche Est de cette rivière.Les sédiments ewargés d'hydrocarbures seront répandus en couches horizontales et la parcelle sera revetue de terre végétale			M. MADEC, Ostréiculteur, Lannilis, Prat-ar-coum		Construction envisagée: construction d'un merlon		n°232 section 3 feuille 2		5 000 ou 7 295m2	
147		BRE-I-29 01154	C.POLMAR							Finistère	Lanrivoaré	Kerdrional								Sites nouveaux proposés pour stockage en bacs.A proximité immédiate de la CD68									plusieurs hectares	
148		BRE-I-29 01153	DDEA 29 Quimper et AD 29	890/26 et 1235W37				O	Tanio et Amoco Cadiz	Finistère	Lanrivoaré	Kersolo (ZA)			700 T de déchets solides					Nature du substrat: arène granitique. Situé en bordure du CD 68 de St Renan à Argenton et dans le périmètre de la ZI de Kerdrioual. Epandage sur le terrain en couche de 20 à 30m d'épaisseur.					envisager de réaliser un essai d'épandage de déchets pollués)		n°370 SA2		1ha	

Référencement			Sources et natures informations							Designation des dépots selon archivage			Propriété selon archive	Nature dépôt	Types matériaux stockés			Arrêté réquisition (O/N)	Risque de pollution ou de nuisance (selon archives)	Observations (selon archives)	Rapport étude géologique	Dépôts définitifs suite au courrier du 15 juin 1967	Projets de travaux / remis en état				Parcelles cadastrales		Surface du terrain (selon archives)	Observations suite à la visite de terrain
Numéro ligne	Regroupements sites	Indice Anté (BASIAS)	Source d'information Antérieure	Source d'information 2009	Réf Plan POLMAR 1978	Rapport BRGM R38154	Photos (O/N)	Extrait cadastre Plan (O/N)	Nom du Naufrage	N°	Communes	Lieux dits			Liquides	non traitables	traitables						Propriétaire de l'époque	Propriétaire actuel	Remise en état prévue	Remise en état effectuée	anciennes	actuelles		
149		BRE-I-29 01045	DDEA 29 Quimper et C.Polmar	côte 2615/4				.	Bohlen	Finistère	Le Conquet	De St Mathieu au Conquet		petite plage rocheuse	Volume bac 50m3					bac + 200m3 (remblai). Accès C.D n)85										
150	319	BRE-I-29 01301	et POLMAR	Rapport expertise OCT 88					Amazzone	Finistère	Le Conquet	Plage dIllien		aire de stationnement (bennes)	volume : 5,4m3					Zone de stockage défénitif: décharge publique du Spernot										
151	320	BRE-I-29 01262	CEDRE	Rapport expertise OCT 88				O	Amazzone	Finistère	Le Conquet	Les Blancs sablons																		
152		BRE-I-29 01303	C. Polmar					O		Finistère	Le Conquet	Les Blancs sablons		grande plage dunaire	remblai ou fosse: 200m3					Au niveau des Blockhaus										
153		BRE-I-29 01173	DDEA 29 Quimper	côte 634/7				Plan: 634/7		Finistère	Le Conquet	Blancs salbons	privé (conserv	Parking	1 000m3					Et gérer par la commune. Sites nouveaux proposés pour stockage en bacs					Travaux éventuels: étanchéité					
154		BRE-I-29 01297	C. Polmar					O		Finistère	Le Conquet	Penzer																		
155		BRE-I-29 01298	C. Polmar					O		Finistère	Le Conquet	Entre Porz Liogan et Penzer																		
156		BRE-I-29 01299	C. Polmar					O		Finistère	Le Conquet	Plage de Portel																		
157		BRE-I-29 01300	C. Polmar					O		Finistère	Le Conquet	Poulconq		Ria	400m3					Accès C.D n°789										
158		BRE-I-29 01302	C. Polmar					O		Finistère	Le Conquet	Porz Liogan																		
159		BRE-I-29 01208	DDEA 29 Quimper et CEDRE	côte 634/7					?	Point rejet retenu n°21	Locronan	Coat-Forestier		carrière	volume estimé : 3 000m3					Carrière non exploitée, à débroussailler, en bordure de la route menant à La Chapelle Az Zonj et à Coat Beuliec. Accès direct à aménager. Etanchéité douteuse							X: 113,4; Y:364			
160		BRE-I-29 01209	DDEA 29 Quimper	côte 634/7					?	Point rejet retenu n°22	Locronan	Montagne du Prieuré		carrière	volume estimé : 2 500m3					Carrière non exploitée, à débroussailler. Accès par sentier étroit et pentu prenant sur le chemin Locronan_Landibilic. Etanchéité assez bonne.							X: 113,45; Y:364,15			
161		BRE-I-29 01210	DDEA 29 Quimper	côte 634/7					?	Point rejet retenu n°23	Locronan	Montagne du Prieuré		carrière	volume estimé : 2 500m3					Carrière non exploitée, à débroussailler (végétation assez abondante), le long du chemin Locronan_Landibilic. Etanchéité assez bonne.							X: 113,05; Y:364,25			
162		BRE-I-29 01211	DDEA 29 Quimper et CEDRE	côte 634/7					?	Point rejet retenu n°24 et 25	Locronan	Croix du Mez		2 carrières	volume estimé : 30 000 et 50 000m3					Carrière abandonné dans du granite assez sain mais fissuré; végétation abondante. Accès: (donne sur la D7); a débroussailler et à aménager. Etanchéité douteuse							X:111,6; Y:364,55 et X:111,75; Y:364,55			
163		BRE-I-29 01217	DDEA 29 Quimper	côte 634/7					?	Point rejet retenu n°26	Locronan	Le Mez		carrière	volume estimé : 50 000m3					Carrière non exploitée dans du granite assez sain mais fissuré; végétation assez abondante. Accès: prendre le chemin du Mez qui donne sur la D7; a débroussailler et à aménager. Etanchéité douteuse							X:110,9; Y:364,3			
164		BRE-I-29 01047	DDEA 29 Quimper et C.Polmar	côte 2615/4				.	Bohlen	Finistère	Locmaria Plouzane	Trégana		petite plage rocheuse	Volume bac 140m3					Remblai sur parking. Accès par V.C n°8										
165		BRE-I-29 01292	C. Polmar					O		Finistère	Locmaria Plouzane	Plage de Trégana																		
166			C. Polmar					O		Finistère	Locmaria Plouzane	Plage de Porsmilin			200m3					Accès V.C n°7										
167		BRE-I-29 01172	DDEA 29 Quimper	côte 634/7				plan : 634/7		Finistère	Locmaria Plouzane	Ru- Bras	privé		500m3					Accès: en bordure d'une voie			La Famille du Maire de la commune en 1979		Travaux éventuels: talutage en limite et étanchéité					
168		BRE-I-29 01328 et 01329	C. Polmar					O		Finistère	Locquenolé	Coatilès	fosse																	
169		BRE-I-29 01001	DDEA 29 Quimper et C.Polmar	côte 2615/4				.	Bohlen	Finistère	Locquirec	Fond de la baie								Stockage intermédiaire										
170		BRE-I-29 01002	DDEA 29 Quimper et C.Polmar et Vigipol	côte 2615/4				.	Bohlen et Amoco Cadiz	Finistère	Locquirec	Pors ar Villiec		petite plage rocheuse	volume bac: 45m3					Stockage intermédiaire										
171		BRE-I-29 01324	C.Polmar							Finistère	Locquirec	Les Sables blancs		plage dunaire	fosses													B 3170 et 3172	Actuellement : 5 164 et 2 [illegible]	
172		BRE-I-29 01178	DDEA 29 Quimper et C.Polmar et [illegible]	côte 634/7 - 896/28				O	Amoco Cadiz et Torrey Canyon	Finistère	Locquirec	Moulin de la Rive		terrain (sable et cailloux)	1 000m3										Travaux éventuels: étanchéité					
173		BRE-I-29 01269	DDEA 29 Quimper	côte 2615/2				Plan 2615/2		Finistère	Loctudy	Kerandro																		
174		BRE-I-29 01073???	DDEA 29 Quimper	côte 2615/3						Finistère	Loctudy	Kerabel		Taillis						Urbanisation										
175		BRE-I-29 01073	DDEA 29 Quimper	côte 2615/4				.		Finistère	Loctudy	Kerabel								site potentiel. Site comportant un boisement de résineux protégé	Substratum granitique									
176		BRE-I-29 01062	DDEA 29 Quimper	côte 2615/4 - côte 634/7				.	Bohlen	Finistère	Loctudy	du port de Loctudy à la plage de Kerakédé		petite plage rocheuse	Volume bac 270m3					Stockage intermédiaire en bacs										
177		BRE-I-29 01128	DDEA 29 Quimper	côte 634/7				O		Finistère	Loctudy	Port de pêche à la pointe de Kerafedé		Parking	1300 m2					Parking de Langoz: 1000m2, Parking de Lodonnec: 300m2V.C n°11,17 2 et 513 de Loctudy.										
178		BRE-I-29 01129	DDEA 29 Quimper	côte 634/7				O		Finistère	Loctudy	de la pointe de Kerafédé à l'embouchure du steir en Lesconil		Parking	6830m2					Parking de Larvor (2400m2), parking du Cosquer (3430m2) et la Poin,te de Beg-Lan en bordure du Steir. Voies latérales: V.C n°5,25,13 de Loctudy, Voies perpendiculaires: V.C n°14,18,15,19 et 4,16 et 6 de Loctudy										
179		BRE-I-29 01201	DDEA 29 Quimper et CEDRE	côte 634/7					?	Point rejet retenu n°2	Mespaul	?		carrière	volume estimé : 2 500m3					Carrière de granite en exploitation. Accès près de la D69							X: 129,825, Y:122			
180		BRE-I-29 01183	AD 22	124W198						Finistère	Morlaix	en bordure de la C7	privée							Plainte d'un particulier au sous préfet. En bordure de la voie communale n°7 de Guimaëc, non loin de la grève de "Poul Rodou" et croisement de la voie communale n°9.			Mr LE GAC Hervé (60 Coat-Yerho, MORLAIX)		Projet de réaménagement en parking		Section B n°639		Surface: 0,0644	DOUBLON
181		BRE-I-29 01250	DDEA 29 Quimper et CEDRE	côte 634/7					?	Point rejet retenu n° 66	Nevez	Kerambellec		carrière	2 500m3					Carrière non exploitée, dans du granite, utilisée comme décharge publique. Accès par le chemin prenant sur la D77 à Pont Guennec. Etancheité douteuse							X=145,45; Y=329,6			
182		BRE-I-29 01115	DDEA 29 Quimper	côte 890/16 et 19					Olympique Bravery	Finistère	Ouessant	plage de Yusin			400 T (4 fosses)															
183		BRE-I-29 01348	DDE 29 Quimper	890/49 et 50						Finistère	Ouessant	Pors Yusin et Poul Bridic	privée		2 fosses					10m de diamètre et de 3m de profondeur emplis d'hydrocarbures ramassés sur la côte. P-é une 3ème fosse										
184		BRE-I-29 01189	AD 29	1235W32					Olympic Bravery	Finistère	Ouessant									Tranchée creusée à la laisse des hautes mers.										
185		BRE-I-29 01063	DDEA 29 Quimper et CEDRE	côte 2615/4				.	Bohlen	Finistère	Penmarc'h	du port de Kérity à la plage de Pors Carn		petite plage rocheuse	Volume bac 270m3															
186		BRE-I-29 01345	CEDRE					O		Finistère	Penmarc'h	du port de Kerity-Penmarch à l'extrémité Ouest de la plage de Pors-Carn			min 10 000m2					Parking du port de Kerity (500m2), parking du phare d'Eckmuhl (500m2),arrière dune netre St Pierre et St Guenolé (1000m2 min), Lais de mer au nord de la chapelle de la joie (min 1000m2), terre-plein Est du port de St Guénolé (6500m2), parking devant l'hotel de la mer, place de Poul-Briec et terrains à proximité du Musée Préhistorique (500m2 min). Voies latérales: en corniche, V.C n° 22 du chemin du Gorret, du C.D 80 et 53, V.C 15										

Référencement			Sources et natures informations							Designation des dépots selon archivage			Propriété selon archive	Nature dépôt	Types matériaux stockés			Arrêté réquisition (O/N)	Risque de pollution ou de nuisance (selon archives)	Observations (selon archives)	Rapport étude géologique	Dépôts définitifs suite au courrier du 15 juin 1967	Projets de travaux / remis en état				Parcelles cadastrales		Surface du terrain (selon archives)	Observations suite à la visite de terrain
Numéro ligne	Regroupements sites	Indice Anté (BASIAS)	Source d'information Antérieure	Source d'information 2009	Réf Plan POLMAR 1978	Rapport BRGM R38154	Photos (O/N)	Extrait cadastre Plan (O/N)	Nom du Naufrage	N°	Communes	Lieux dits			Liquides	non traitables	traitables						Propriétaire de l'époque	Propriétaire actuel	Remise en état prévue	Remise en état effectuée	anciennes	actuelles		
187		BRE-I-29 01346	CEDRE					O		Finistère	Penmarch-Plomeur et St Jean-Trolimon	de l'extrémité Ouest de la plage de Pors Carnn à la limite des communes de St jean-Trolimon et de Treguennec au lieu dit "L'Orch ar Stang"			suffisant					Arrière dune de Pors Carn, parking de la Pointe de La Torche, arrière dune sur Plomeur au Nord de la Torche sur Plomeur, arrière dune au Nord de l'extrémité de la V.C 5 de St Jean-Trolimon. Voies latérales: chemin de l'arrière dune sur Penmarch et Plomeur. Voies perpendiculaires: chemin d'exploitation sur Penmarch et Plomeur au Sud de la Pointe La Torche									
188		BRE-I-29 01235	DDEA 29 Quimper et CEDRE	côte 634/7					?	Point rejet reteru n° 50 et 51	Penmarc'h	St Guénolé			volume estimé: > 10 000m3					2 grandes excavations (une de chaque côté de la route), dans du granite, proches du rivage et dans la zone touristique; eau dans le fond. Etancheité assez bonne.							X=98,4 ; Y=335,3			
189		BRE-I-29 01270	DDEA 29 Quimper et CEDRE	côte 2615/2				Plan		Finistère	Penmarc'h	Gouesnach																			
190		BRE-I-29 01237	DDEA 29 Quimper et CEDRE	côte 634/7					?	Point rejet reteru n° 53	Penmarc'h	Lescors			1 500 m3					3 excavations: 2 au Sud du chemin, 1 au Nord; eau dans le fond. Etancheité douteuse							X=101,6 ; Y=334,9			
191		BRE-I-29 01236	DDEA 29 Quimper et CEDRE	côte 634/7					?	Point rejet reteru n° 52	Penmarc'h	?			volume estimé: >2 500m3					Une petite excavation le long de la route, une plus importante à l'Ouest, eau dans le fond. Accès le long de la route qui va de la RN 785 à Lescors. Etancheité douteuse							X=101,6 ; Y=334,2			
192		BRE-I-29 01074	DDEA 29 Quimper	côte 2615/3 et 4				.	Bohlen	Finistère	Peumerit	Kerinoret		Zone agricole						site potentiel. Etang de Kergalan à 7,5km et celui de Trunvel à 6km, zones humides et marégareuses. Site incluant une réserve cynégétique pour le repeuplement de la Perdrix	Amphibolites								10ha	
193		BRE-I-29 01130	CEDRE					O		Finistère	Plobannalec-Lesconil et Tréffiagat	du port de Lesconil au port de Guilvinec-Lechiagat		arrière dune	suffisant					Voies latérales: V.C n°7 de Plobannalec - V.Cn°16,15,4,14 et 2 de Treffiagat. Voies perpendiculaires: 3 voies urbaines de Plobannalec. VC n°,11 et 2 de Treffiagat voies urbaines de Treffiagat. Nbses zones de stockage linéaires enarrière de ka dune dont le site de Kersaux (5000m2)										
194		BRE-I-29 01242	DDEA 29 Quimper et CEDRE	côte 634/7					?	Point rejet reteru n° 58	Plobannalec	Plonivel		carrière	1000m3					Carrière peut être en exploitation intermittente dans du granite fracturé. Etancheité douteuse							X=109,7; Y=333;3			
195		BRE-I-29 01079	DDEA 29 Quimper et CtPOLMAR	côte 2615/4				.	Amazzone	Finistère	Ploeven	Ty-Anquer		Terre plein (conteneurs)						Lieu de débarquement. Voir Plan d'implantation (au 1/50 000e)										
196		BRE-I-29 01069	DDEA 29 Quimper	côte 2615/4				.	?	Finistère	Plogastel St Germain	Pendréo								site potentiel.	Prairies et friches dominantes.									
197		BRE-I-29 01070	DDEA 29 Quimper	côte 2615/4 - 2615/3				.	?	Finistère	Plogastel St Germain	Ruot Nevez		Zone agricole						site potentiel. Etang de Kergalan à 7,5km et celui de Trunvel à 6km, zones humides et marégareuses	Prairies et friches dominantes. Substratum granitique									
198		BRE-I-29 01071	DDEA 29 Quimper	côte 2615/4 - 2615/3				.	?	Finistère	Plogastel St Germain	Drévez Braz		Zone agricole						site potentiel	Substratum granitique									
199		BRE-I-29 01275	DDEA 29 Quimper	côte 2615/3					?	Finistère	Plogastel St Germain	Pen Rio / Hent Meur		Carrières, landes																
200		BRE-I-29 01279	DDEA 29 Quimper	côte 2615/2					?	Finistère	Plogastel St Germain	Kernevez		Décharge																
201		BRE-I-29 01094	DDEA 29 Quimper	côte 890/19				.		Finistère	Plogoff	Pointe du Raz	Conservatoire du littoral	2 Blockhaus						Dépôs en vrac. Forte accessibilité du site. , zone d'intérêt touristique. Zone d'implantation: zone naturelle	Nature du sol: matériaux rapportés. Sous-sol: dalle béton				Les déchets seront évacués dans le cadre de l'opération "Grand site-Pointe du raz"					
202		BRE-I-29 01090	DDEA 29 Quimper	côte 2615/2 et 2615/4 et 890/19				.	Bohlen et Tanio	Finistère	Plogoff	Pointe du Raz		fosses	volume: 1 200m3					sous un remblai propre de 2m d'épaisseur (sable et terre végétale)										
203		BRE-I-29 01220	DDEA 29 Quimper et CEDRE	côte 634/7					?	Point rejet reteru n°29 à 33	Plogoff	Pointe du Raz		excavations	volume estimé: 10 000m3 dont 5 000 pour 32					Diverses excavations entre le bourg de Roscoff et le Sémaphore. Accès bon. Etanchéité douteuse							X:74; Y:361,3			
204		BRE-I-29 01354	DDEA 29 Quimper	côte 634/7					Boehlen	Finistère	Plogoff	entre le village de Lescoff et à la Pointe du Raz			50 T (sacs)					Le recouvrement a été effectué en sable de dune pour la couche inférieure et en matériaux pierreux pour la couche supérieure. L'épaisseur de la couverture est > 1m.										
205		BRE-I-29 01355	DDEA 29 Quimper	côte 634/7				O	Boehlen	Finistère	Plogoff	entre le village de Lescoff et à la Pointe du Raz			450 T (sacs de sables et galets)					Fosse à proximité de la précédente. Longueur: 34m, largueur: 13,5m, profondeur: 3m. Surface utilisable: 400m2. Le recouvrement d'une épaisseur >2m est composé de matériaux terreux pour les couches inférieures et sup et par du sable de dune pour la couche intermédiaire.										
206		BRE-I-29 01180	DDEA 29 Quimper	côte 634/7				O		Finistère	Plogoff	Le loch		carrière désafectée	200m3 (sable pollué à 5%)												n°177 Section AX			
207	314	BRE-I-29 01384	Rapport expertise OCT 88	POLMAR				O	Amazzone	Finistère	Plogoff	Baie des Trépassés								sur des baches plastiques										
208		BRE-I-29 01216	DDEA 29 Quimper et CEDRE	côte 634/7					?	Point rejet retenu n°19	Plogonnec	Kerguéven		carrière	volume estimé : 5 000					Carrière (granulite fissurée) en exploitation intermittente. Accès bon (derrière la ferme de Kerguéven). Etancheïté douteuse.							X: 116,65; Y:364			
209		BRE-I-29 01207	DDEA 29 Quimper	côte 634/7					?	Point rejet retenu n°20	Plogonnec	Stang-ar-Raz		carrière	volume estimé : 1 000m3					Carrière non exploitée, à débroussailler, en bordure du chemin Locronan-Candibilic. Accès direct à aménager. Etanchéité douteuse.							X: 113,4; Y:363,6			
210		BRE-I-29 01353	DDEA 29 Quimper	côte 634/7				O	Boehlen	Finistère	Plogonnec	Pennevet								Création d'un déôt d'ordures ménagères										
211		BRE-I-29 01245	DDEA 29 Quimper et CEDRE	côte 634/7					?	Point rejet retenu n° 61	Plomelin	Kerhoal		carrière	600m3					Carrière abandonnée, dans un granite altéré e fissuré. Accès facile à dégager. Etancheïté douteuse							X=116,8, Y=346,3			
212		BRE-I-29 01234	DDEA 29 Quimper	côte 634/7					?	Point rejet retenu n° 49	Plomeur	Kerdraffic			volume estimé: plusieurs 10 000m3					Plusieurs excavations dans les sables littoraux, en exploitation partielle. Accès par Tronoan ou la Pointe de la Torche. Non étanches.							X=100,5 ; Y=337,6			
213		BRE-I-29 01238	DDEA 29 Quimper	côte 634/7			Côte 2615/2		?	Point rejet retenu n° 54	Plomeur	Kervéen		carrière	5 000 m3					Carrière en exploitation intermittente, dans du granite. Accès en bordure de la route Plomoeur - Penmarc'h. Etancheité douteuse							X=102,6 ; Y=334,6			
214		BRE-I-29 01347	CEDRE					O			Plomeur	Pen Ar Vauez			100 000m3															
215		BRE-I-29 01271	DDEA 29 Quimper	côte 2615/2				Plan 2615/2		Finistère	Plomeur	Kerloulen																		
216		BRE-I-29 01077	DDEA 29 Quimper	côte 2615/4				O	Amazzone	Finistère	Plomodiern	Lestrévet		Terre plein (conteneurs)						Lieu de débarquement. Voir Plan d'implantation (au 1/50 000e)										
217		BRE-I-29 01078	DDEA 29 Quimper	côte 2615/4				O	Amazzone	Finistère	Plomodiern	Kervigen		Terre plein (conteneurs)						Lieu de débarquement. Voir Plan d'implantation (au 1/50 000e)										
218		BRE-I-29 01118	DDEA 29 Quimper	côte 634/7				O	Boehlen	Finistère	Plomodiern	Ménez Hom		décharge	1 T					Produits: mélange sable: 450T, algues:450T, bitume: 100T. Décharge publique semi contrôlée/										
219		BRE-I-29 01266	DDEA 29 Quimper	côte 2615/2				Plan 2615/2		Finistère	Plonéis	Roz An Duchenn																		

Référencement			Sources et natures informations							Designation des dépots selon archivage			Propriété selon archive	Nature dépôt	Types matériaux stockés			Arrêté réquisition (O/N)	Risque de pollution ou de nuisance (selon archives)	Observations (selon archives)	Rapport étude géologique	Dépôts définitifs suite au courrier du 15 juin 1967	Projets de travaux / remis en état				Parcelles cadastrales		Surface du terrain (selon archives)	Observations suite à la visite de terrain
Numéro ligne	Regroupements sites	Indice Anté (BASIAS)	Source d'information Antérieure	Source d'information 2009	Réf Plan POLMAR 1978	Rapport BRGM R38154	Photos (O/N)	Extrait cadastre Plan (O/N)	Nom du Naufrage	N°	Communes	Lieux dits			Liquides	non traitables	traitables						Propriétaire de l'époque	Propriétaire actuel	Remise en état prévue	Remise en état effectuée	anciennes	actuelles		
220		BRE-I-29 01068	DDEA 29 Quimper	côte 2615/3 et 4				.		Finistère	Ploneour-Lanvern	Kervallot		ferme					Grande perméabilité visuelle	site potentiel. Le ruisseau du Corroac'h assurerait une bonne dilution des effluents rejetés aprés traitement.	Substratum granitique								19ha	
221		BRE-I-29 01265	DDEA 29 Quimper	côte 2615/2				Plan 2615/2		Finistère	Ploneour-Lanvern	Stang ar Bacol																			
222		BRE-I-29 01080	DDEA 29 Quimper	côte 2615/4				.	Amazzone	Finistère	Plonevez-Porzay	St Anne la Palud		Aire de stationnement (conteneurs)						Lieu de débarquement. Voir Plan d'implantation (au 1/50 000e)											
223	335	BRE-I-29 01087	CEDRE - GH, CtPOLMAR et DDEA29	côte 2615/4					Amazzone	Finistère	Plonevez-Porzay	Saint Anne La Palud (Les dunes)		Dune en arrière de plage. Ancienne exploitation de sable en carrière (Camping)	Volume présumé: 20 000m3	Sable de dunes			Site non retenu: vocation touristique	Dunes en arrière de plage. Ancienne exploitation de sable en carrière (Camping). Accès facile par la route des dunes. Distance mer: 150m. Site non retenu (vocation touristique)	Etage géologique: quaternaire						Coordonnées Lambert: x:109,8 Y:1070 et z:+6		Surface utile: 1 HA	
224		BRE-I-29 01051	DDEA 29 Quimper et CtPOLMAR	côte 2615/4				.		Finistère	Plonevez-Porzay	Plage de St Anne la Palud		grande plage rocheuse	Volume bac 105m3																
225		BRE-I-29 01215	DDEA 29 Quimper	côte 634/7					?	Point rejet retenu n°18	Plonevez-Porzay	St Anne la palud			volume estimé : plusieurs 10 000m3					dépression naturelle dans les sables littoraux. Eau dans les creux les plus profonds. Accès assez bon par la plage. Non étanche.							X:108,9: Y:369,5			
226		BRE-I-29 01081	DDEA 29 Quimper	côte 2615/4				.	Amazzone	Finistère	Plonevez-Porzay	Kervel		Aire de stationnement (conteneurs)						Lieu de débarquement. Voir Plan d'implantation (au 1/50 000e)											
227		BRE-I-29 01050	DDEA 29 Quimper	côte 2615/4				.	Bohlen	Finistère	Plonevez-Porzay	l'y Sanquer - Tréfeuntec		petite plage rocheuse	Volume bac 90m3																
228		BRE-I-29 01119	DDEA 29 Quimper	côte 634/7				O	Boehlen	Finistère	Plonevez-Porzay	Tréfeuntec	privée		1,450 T					Remblai d'un terrain particulier. Produits: mélange sable 650T, algues 650 et bitume: 150T. Dépôt nivelé, compacté et recouvert par du remblai.			Mr Le Roux							
229		BRE-I-29 01159	C.Polmar							Finistère	Plouarzel	Porscuidic								Sites nouveaux proposés pour stockage en bacs									1,5 ha	
230		BRE-I-29 01332	C.Polmar							Finistère	Plouarzel	Pointe du Corsen à Porspaul	petite plage en zone rocheuse	Fosse ou remblai: 500m3						Acès V.C n°6											
231		BRE-I-29 01310	C. Polmar					O		Finistère	Ploudalmezeau	Kerros																			
232		BRE-I-29 01311	DDEA 29	côte 2615/4						Finistère	Ploudalmezeau			Terrain camping						se situe en zones 1NAL. En 1988 la commune a ouvert à proximité immédiate du site un camping municipal.											
233		BRE-I-29 01040	DDEA 29 Quimper et C.Polmar	côte 2615/4				.	Bohlen et Amoco Cadiz	Finistère	Ploudalmezeau	Port de Portsall		petite plage rocheuse	Volume bac 200m3					Accès C.D 168											
234		BRE-I-29 01277	DDEA 29 Quimper et CtPOLMAR	côte 2615/4				.	Bohlen	Finistère	Ploudalmezeau	De Portsall à Enez Courn		petite plage rocheuse	Volume bac 100m3					Accès n°12											
235		BRE-I-29 01312	C. Polmar					O		Finistère	Ploudalmezeau	Dourlannoc	Grande plage zone rocheuse	Fosse ou remblai: 100m3						Accès V.C n°12											
236		BRE-I-29 01313	C. Polmar					O		Finistère	Ploudalmezeau	Ruscaroc																			
237		BRE-I-29 01314	C. Polmar					O		Finistère	Ploudalmezeau	Le Castel								plage											
238		BRE-I-29 01333	DDE 29 et C.Polmar	634/7 - 890/35 - 1235W37					Amoco Cadiz	Finistère	Ploudalmezeau	Tréompan	Grande plage dunaire	Fosse ou remblai: 200m3						A proximité du terrain de Camping de Tréompan. Accès: V.C n°11											
239		BRE-I-29 01198	DDEA 29 Quimper et CEDRE	côte 634/7					?	Point rejet retenu n°9	Ploudalmezeau	Kersimon		carrière	volume estimé : 10 000m3					Carrière non exploitée utilisée comme décharge publique, très favorable pour le stockage envisagé. Accès facile: au coin par la D168.							X: 84,5, Y:113,85			
240		BRE-I-29 01199	DDEA 29 Quimper et CEDRE	côte 634/7					?	Point rejet retenu n°10	Ploudalmezeau	Kerguerez		carrière	volume estimé : - de 500 m3					Carrière non exploitée, très petite et pleine d'eau. Accès facile par la D168							X: 83,5, Y:115,10			
241		BRE-I-29 01386	DDEA 29 Quimper	côte 890/51			photo DDEA 29			Finistère	Ploudalmezeau		départementale, communale et privée						Site sur 2 parcelles	Site sur 2 parcelles et remise en état (effectuée???) sur 3 parcelles			Privée: M. Pochard Jacques				Parcelle 2 et 85			
242		BRE-I-29 01276	DDEA 29 Quimper	côte 2615/3						Finistère	Ploudiry	Kerfaven		Carrière						Site recensés et visités											
243		BRE-I-29 01105	DDEA 29 Quimper et CEDRE	côte 2615/3					0 (CEDRE)	Finistère	Plouedern	St Eloy	privé		Volume présumé de stockage: 50 000m3				Proximité du ruisseau de Kérécun. Proximité immédiate d'une zone de source contribuant à l'alimentation de l'ELORN. Captage privé QUINQUIs-MEUR	Site présélectionné. Sa partie Ouest se trouve dans une ZA. Accès a proximité du carrefour de la N12 et de la D770. Habitat à 500 et zone d'activité a moins d'1km.									3 ha	
244		BRE-I-29 01016	DDEA 29 Quimper	côte 2615/4				.	Bohlen et Amoco Cadiz	Finistère	Plouescat	Pors-meur		petite plage rocheuse	Volume bac 100m3																
245		BRE-I-29 01203	DDEA 29 Quimper	côte 634/7					?	Point rejet retenu n°4	Plouescat	Le Réunion		carrière	volume estimé : 600m3					Carrière de granite non exploitée - eau dans le fond. Accès facile proche de la D10							X:123,2; Y:126,850			
246		BRE-I-29 01389	DDEA 29 Quimper	890/48p18					Amoco Cadiz	Finistère	Plouézoch	Trodibon		Centre aéré						terre plein pour servir de remblai de 2 000 T d'huitres											
247		BRE-I-29 01009	DDEA 29 Quimper - C.Polmar	côte 2615/4				.	Bohlen	Finistère	Plougasnou	Port du Diben		port																	Surface goudronnée pour hangar de pêche
248		BRE-I-29 01010	DDEA 29 Quimper - C.Polmar - Vigipol	côte 2615/4				.	Bohlen et Amoco Cadiz	Finistère	Plougasnou	Port blanc		petite plage rocheuse	volume bac: 100m3																Sites en BAC
249		BRE-I-29 01011	DDEA 29 Quimper - C.Polmar	côte 2615/4				.	Bohlen	Finistère	Plougasnou	Le Guerzit		petite plage rocheuse	Volume bac 45m3																
250		BRE-I-29 01012	DDEA 29 Quimper - C.Polmar - Vigipol	côte 2615/4				.	Bohlen et Amoco Cadiz	Finistère	Plougasnou	St Samson		plage dunaire	Volume bac: 50m3																
251		BRE-I-29 01014	DDEA 29 Quimper - C.Polmar	côte 2615/4				.	Bohlen	Finistère	Plougasnou	Térénez		port	Volume bac 30m3																
252		BRE-I-29 01317	AD 29 et C.Polmar	1235W38 et 40			photo AD 1235W40		Amoco Cadiz	Finistère	Plougasnou	plage de Primel-Trégastel		des fosses						Fosses se situant à 1 50aine de m de l'habitation de M.LAIRAN.											Parking
253		BRE-I-29 01319	C. Polmar							Finistère	Plougasnou	Bellec	fosses						petite plage rocheuse												Surface enherbée derrière le camping
254		BRE-I-29 01132	DDEA 29 Quimper et CEDRE et CtPOLMAR	côte 634/7 - 2615/3-4				O		Finistère	Plougasnou	Traon Stang	plusieurs	2 sites (voir carte). Zone de bois non entretenus. Carrière (lande) de 0.3 HA. Arbres et taillis de feuillus	Volume présumé du stockage: 20 000m3 - 50 000m3				Site boisé	Sites définitifs. Proximité du ruisseau du Diben. Habitat a 450m, mer a 4km. 1 captage a 3km au Nord. Accès à partir de la D46, chemin accessible aux gros porteurs sur 500m. Nécessiterait un déboisement important et ne pourrait admettre que des produits secs et traités.							Coordonnées Lambert: x:148,6Y: 125 et z:+65		Surface utile: 1 extensible jusqu'à 3 ha	2 sites en zone boisée
255		BRE-I-29 01289	DDE 22					O		Finistère	Plougasnou	?		Landes						Accès: 3 km Sud de Plougasnou D46									20 ha	
256		BRE-I-29 01296	DDEA 29 Quimper et C.Polmar	côte 2615/4				O	Bohlen	Finistère	Plougonvelin	Le Cosquer		petite plage rocheuse	Volume bac 60m3					Remblai . Accès C.R											

Référencement			Sources et natures informations							Designation des dépots selon archivage			Propriété selon archive	Nature dépôt	Types matériaux stockés			Arrêté réquisition (O/N)	Risque de pollution ou de nuisance (selon archives)	Observations (selon archives)	Rapport étude géologique	Dépôts définitifs suite au courrier du 15 juin 1967	Projets de travaux / remis en état				Parcelles cadastrales		Surface du terrain (selon archives)	Observations suite à la visite de terrain
Numéro ligne	Regroupements sites	Indice Anté (BASIAS)	Source d'information Antérieure	Source d'information 2009	Réf Plan POLMAR 1978	Rapport BRGM R38154	Photos (O/N)	Extrait cadastre Plan (O/N)	Nom du Naufrage	N°	Communes	Lieux dits			Liquides	non traitables	traitables						Propriétaire de l'époque	Propriétaire actuel	Remise en état prévue	Remise en état effectuée	anciennes	actuelles		
257		BRE-I-29 01046	DDEA 29 Quimper et C.Polmar	côte 2615/4				.	Bohlen	Finistère	Plougonvelin	Le Trez-Hir		grande plage rocheuse	Volume bac 50m3					Bac à l'Est et remblai ou fosse à l'Ouest. Accès V.C n°6										
258		BRE-I-29 01331	C. Polmar							Finistère	Plougonvelin	Bertheaume		petite place en zone rocheuse	Fosse de 200m3					Accès : V.C n°3, 11 et 16										
259		BRE-I-29 01294	C. Polmar					O		Finistère	Plougonvelin	du fort de Berteaume à la pointe St Mathieu		côte rocheuse						Zone inaccessible										
260		BRE-I-29 01202	DDEA 29 Quimper et CEDRE	côte 634/7					?	Point rejet retenu n°3	Plougoulm	?		carrière	volume estimé : 2 000m3					Carrière de granite non exploitée. Accès facile sur RN 788							X: 128,5; Y:122,7			
261		BRE-I-29 01026	DDEA 29 Quimper et C.Polmar	côte 2615/4				.	Bohlen	Finistère	Plouguerneau	Perros		petite plage rocheuse	Volume 25m3															
262		BRE-I-29 01027	DDEA 29 Quimper et C.Polmar	côte 2615/4 - 120J17				.	Bohlen	Finistère	Plouguerneau	Kélerdut		petite plage rocheuse	Volume 25m3 - 75m3															
263		BRE-I-29 01029	DDEA 29 Quimper et C.Polmar	côte 2615/4 - 890/53-61				.	Bohlen - Amoco cadiz	Finistère	Plouguerneau	St Cava		petite plage rocheuse	Volume 25m3															
264		BRE-I-29 01028	DDEA 29 Quimper et C.Polmar	côte 2615/4 - 634/7 - 890/61				.	Bohlen	Finistère	Plouguerneau	Plage de Lilia		plage dunaire	Volume bac 60m3					Sites nouveaux proposés pour stockage en bacs										
265		BRE-I-29 01030	DDEA 29 Quimper et C.Polmar	côte 2615/4				O	Bohlen	Finistère	Plouguerneau	La grève Blanche		petite plage rocheuse	Volume bac 35m3					Plus 1 site de stockage		Côte 896/28: travaux (enrochement, système de fascinage)								
266		BRE-I-29 01024	DDEA 29 Quimper et C.Polmar	côte 2615/4 - côte 634/7				O	Bohlen	Finistère	Plouguerneau	Le Vougot		Grande plage dunaire	Volume bac: 24m3					Excavation importante située à l'arrière des dunes du Vougot										
267		BRE-I-29 01121	DDEA 29 Quimper CEDRE	côte 634/7				O (CEDRE)		Finistère	Plouguerneau	Le Vougot	Dunes et arrières dunes	Sables de dunes	Volume présumé: 100 000m3				Zone marécageuse. Site non retenu en raison de la pollution possible des marais qui sont le siège d'un micro-environnement intéressant. 2 captages à Kervano (2km en amont)	Accès facile par la D10 Plouguerneau-Guisseny puis par la D52. Habitat à 250m et mer à 150m							Coordonnées Lambert: X: 99,5; Y: 2425; Z: +5		Surface utile: 5 ha	
268		BRE-I-29 01288	DDE 29 et C.Polmar	890/61						Finistère	Plouguerneau	Keridaouen	vase		25m3					2 sites (en bacs) de stockage intermédiaire										
269		BRE-I-29 01322	C.Polmar							Finistère	Plouguerneau	Le Correjou	Dune		Volume bac: 25m3					en plus 2 sites de stockage intermédiaire										
270		BRE-I-29 01206	DDEA 29 Quimper	côte 634/7					?	Point rejet retenu n°14	Plouguerneau	?		excavations	volume estimé : 5 000 à 10 000m3					Excavations dans les dunes côtières, en exploitation sporadique. Accès facile par la côte. Non étanche							X:99,9; Y:125,3			
271	315	BRE-I-29 01382	AD 22	120 J 17					Amoco Cadiz	Finistère	Plouguerneau	Kervenny Braz			225 m3														
272		BRE-I-29 01197	DDEA 29 Quimper	côte 634/7					?	Point rejet retenu n°8	Plouguerneau	Kiloudern		carrière	volume estimé : 1 000m3					Carrière non exploitée utilisée comme décharge publique. Accès facile: au coin de la D10 et chemin d'accès Kiloudern.							X: 98,7, Y: 124,2			
273		BRE-I-29 01222	DDEA 29 Quimper	côte 634/7					?	Point rejet retenu n° 35	Plouhinec	Trébeuzec		carrière	volume estimé: 10 000m3					Carrière non exploitée dans des granulites altérées, un peu de végétation, maisons à proximité. Accès par chemin très étroit entre des murettes. Etanchéïté douteuse.							X=89,8 ; Y=357,7			
274		BRE-I-29 01223	DDEA 29 Quimper	côte 634/7					?	Point rejet retenu n° 36	Plouhinec	Trébeuzec		carrière	volume estimé: 300m3					Carrière non exploitée dans des formations argilo-sableuses superficielles. Accès : le long de la route Trébeuzec à Pont Croix. Etanchéïté assez bonne.							X=90,1 ; Y=358,15			
275		BRE-I-29 01224	DDEA 29 Quimper	côte 634/7					?	Point rejet retenu n° 37	Plouhinec	Trébeuzec		carrière	volume estimé: 3 000m3					Carrière non exploitée dans des granulites très altérées; eau dans le fond. Etanchéïté douteuse.							X=90,2 ; Y=358,3			
276		BRE-I-29 01000	DDEA 29 Quimper et CtPOLMAR	côte 2615/4 - 634/7 - 890/18				O	Bohlen	Finistère	Plouhinec	Dunes de Kersiny	communale		100T (sacs)					Enfouis sous une épaisseur de sable > 2m										
277		BRE-I-29 01056	DDEA 29 Quimper et CtPOLMAR	côte 2615/4				.	Bohlen	Finistère	Plouhinec	Poulgoazec		petite plage rocheuse	Volume bac 90m3															
278		BRE-I-29 01059	DDEA 29 Quimper et CtPOLMAR	côte 2615/4				.	Bohlen	Finistère	Plouhinec	Lézarouan		petite plage rocheuse	Volume bac 90m3															
279		BRE-I-29 01093	DDEA 29 Quimper et CtPOLMAR	côte 2615/2				.		Finistère	Plouhinec	Mesperleuc	communale	massif dunaire					Zone d' habitation à moins de 100m	Dépôs en vrac. Forte accessibilité du site. , zone d'intérêt touristique. Zone d'implantation: zone naturelle	nature du sol: terre végétale.Nature sous-sol: sable/gres									
280		BRE-I-29 01136	CtPOLMAR					O		Finistère	Plouhinec	Guendrez		fosse						Grande plage dunaire/ Linéaire de chantier: 1km. Chantier n°16										
281		BRE-I-29 01104	DDEA 29 Quimper et CEDRE	côte 634/7 et 2615/3				2615/3 et CEDRE		Finistère	Plouhinec	Kervana - Croix Donnart	privée	Anciennes carrières. carrière en excavation située sur un plateau	Volume présumé: 25000m3. Capacité: 50 000m3	2 sites (voir carte)			petite nappe dans le granite. Plusieurs captages à l'Est dans la zone de LESCONGAR à 1850m	Site potentiel retenu. Lande, carrière en sommet de butte, liaison routière proche.habitation>400m,mer:4km. Accessibilité depuis QUIMPER en prenant la D784 ou depuis DOUARNENEZ en prenant la N765 en passant par le pont du Goyen à AUDIERNE.	Fond en granit massif				Etude comp à réaliser: étude de la nappe et de son écoulement éventuel vers le Goyler (2,4km au nord)		Coordonnées Lambert: x:91 Y:358,5 et z:+85		Surface utile: 2,5ha. Superficie: 3ha	
282		BRE-I-29 01106	DDEA 29 Quimper et CEDRE	côte 2615/3				O		Finistère	Plouider	Kéradenet		carrière	Volume présumé de stockage: 50 000m3				Ruisseau a 600m. Captage à 500 et 2km	Situé en bordure de la RD 74 à 1,5km du bourg de Plouider. Possibilité de 2 zones de stockage. Schéma. Habitation à 250m.							n° 1306 en zone NC du POS		3 à 4ha	
283		BRE-I-29 01102	DDEA 29 Quimper	côte 2615/3						Finistère	Plouider	AMA		carrière						Site évoqué lors du 14 juin 89										
284		BRE-I-29 01304	C. Polmar					O		Finistère	Ploumoguer	Kerhernou																		
285		BRE-I-29 01156	C.Polmar							Finistère	Ploumoguer	Kéronvel		décharge						Sites nouveaux proposés pour stockage en bacs. Décharge en fin d'exploitation qui sera aménagée progressivement en pépinière.									3 ha	
286		BRE-I-29 01157	C.Polmar							Finistère	Ploumoguer	Porsmoguer	petite plage en zone rocheuse	fosse: 200m3						Sites nouveaux proposés pour stockage en bacs. Pas d'accès en zone rocheuse, V.C n°9									1,5 ha	
287		BRE-I-29 01158	C.Polmar							Finistère	Ploumoguer	Anse d'Illien	petite plage en zone rocheuse	fosse: 200m3						Sites nouveaux proposés pour stockage en bacs. Pas d'accès en zone rocheuse, V.C n°6									1 ha	
288		BRE-I-29 01148	DDEA 22 et CEDRE					O		Finistère	Ploumoguer	Kerloas???		carrières						Accès: 6Km N du Conquet									< 4 ha	
289		BRE-I-29 01135	DDEA 29 Quimper et CEDRE et CtPOLMAR	2615/3				O		Finistère	Ploumoguer	Cohars Kervélédan	?	Ancienne carrière désaffectée. Dépôt d'ordures sauvage	volume présumé: 20 000m3 sur 4M d'épaisseur				Captage AEP a 600m au Sud de Ploumoguer	Sites définitifs. Accès facile à partie de St Renan puis départementale vers Plomoguer. . D28La voie d'accès à travers champ peut permettre le passage de gros porteurs. Habitat à 500m et mer à 5km.					Etude comp à réaliser: étude de la perméabilité de fissures du granite		Coordonnées Lambert: x:363 Y:78,6 et z:+110		Surface utile: 0,5 HA	
290		BRE-I-29 01138	CEDRE et CtPOLMAR					O (CEDRE)		Finistère	Plouneour Menez	Quilliou Search		Landes	20 000m3				site non retenu	Sites non retenus (trop loin de la côte, 40km). Accès délicat par des petites routes à partir de la D111.								X: 136, Y:1103,4 et Z: 150	1 ha	
291		BRE-I-29 01362	DDE22					O		Finistère	Plouneour Menez	Kernelecq?		carrières						Accès: 3km W Plouneour. D 111. SCNF. 3km au N									?	
292		BRE-I-29 01018	DDEA 29 Quimper et C.Polmar	côte 2615/4 - 890/61				.	Bohlen	Finistère	Plouneour Trez	Kerurus		petite plage rocheuse	Volume bac 60m3															

Référencement			Sources et natures informations							Designation des dépots selon archivage			Propriété selon archive	Nature dépôt	Types matériaux stockés			Arrêté réquisition (O/N)	Risque de pollution ou de nuisance (selon archives)	Observations (selon archives)	Rapport étude géologique	Dépôts définitifs suite au courrier du 15 juin 1967	Projets de travaux / remis en état				Parcelles cadastrales		Surface du terrain (selon archives)	Observations suite à la visite de terrain
Numéro ligne	Regroupements sites	Indice Anté (BASIAS)	Source d'information Antérieure	Source d'information 2009	Réf Plan POLMAR 1978	Rapport BRGM R38154	Photos (O/N)	Extrait cadastre Plan (O/N)	Nom du Naufrage	N°	Communes	Lieux dits			Liquides	non traitables	traitables						Propriétaire de l'époque	Propriétaire actuel	Remise en état prévue	Remise en état effectuée	anciennes	actuelles		
293		BRE-I-29 01019	DDEA 29 Quimper et C.Polmar	côte 2615/4 - 634/7 - 890/61				.	Bohlen	Finistère	Plouneour Trez	Péléus		petite plage rocheuse	Volume bac 35m3					Sites nouveaux proposés pour stockage en bacs										
294		BRE-I-29 01151	DDEA 29 Quimper	côte 634/7					Bohlen	Finistère	Plouneour Trez	Lividic-Kémous			5 bacs					Sites nouveaux proposés pour stockage en bacs										
295		BRE-I-29 01388	AD 29	124W198					Torey Canyon	Finistère	Plounevez-Lochrist									Mazout et le sable pollué ont été déversés dans une fosse anti-char, existant à proximité et en retrait des dunes.										
296		BRE-I-29 01155	DDEA 29 Quimper et CEDRE	côte 634/7						Finistère	Plourin	Carrière Cabon								Sites nouveaux proposés pour stockage en bacs									2 à 3 ha	
297		BRE-I-29 01194	CtPOLMAR						?	Point rejet retenu n°4	Plourin	Larrinou		carrière	volume estimé : 5 000m3					2 carrières non exploitées de chaque côté du chemin - un peu d'eau - très favorables pour le stockage envisagé. Accès facile (600 m au Nord de Plourin)							X: 81,7, Y:114,95			
298		BRE-I-29 01107	DDEA 29 Quimper et CEDRE	côte 2615/3				O		Finistère	Plouvien (Lannilis???)	Lanveur		Usine de broyage et décharge (Landes)					risque de nuissance et de pollution (Aber-Benoit). Source captée pour l'alimentation en eau potable de l'Association Syndicale de BERGOT à 500m. Captage	Décharge d'ordures ménagères broyées. Site non retenu. Proximité de l'Aber Benoit. Accès par CD 28 (rejoindre LANNILIS). Habitat à moins de 500m	couche d'argile								Superficie de 3ha et Surface utile: 2,5ha	
299		BRE-I-29 01048	DDEA 29 Quimper et C.Polmar	côte 2615/4				.	Bohlen	Finistère	Plouzane	Goulet de Brest		petite plage rocheuse	Volume bac 50m3					Accès difficile (praticable qu'a pied à marré basse) de la trinité au V.C n°2										
300		BRE-I-29 01290	C. Polmar					O		Finistère	Plouzane	Le Dellec								Près de la plage										
301		BRE-I-29 01291	C. Polmar					O		Finistère	Plouzane	Kerioual																		
302		BRE-I-29 01195	DDEA 29 Quimper et CEDRE	côte 634/7					?	Point rejet retenu n°5	Plouzane	Pont d'Hôpital		carrière	volume estimé : 50 000m3					Carrière en exploitation (importante). Accès facile par D67 puis chemin à 500m au NE de Pont d'Hôpital.							X:84,1, Y;103,6			
303		BRE-I-29 01330	C. Polmar							Finistère	Plouzane	Le Minou (Entrée du Goulet)	côte rocheuse	100m3						en remblai. Accès CDn°31										
304		BRE-I-29 01366	DDEA 29 Quimper et CEDRE	890/24p16				O	Amazzone	Finistère	Plovan	Guellen (de part et l'autre du poste de secours)								Aire de stockage des galets en vrac										
305		BRE-I-29 01367	DDEA 29 Quimper	890/24p17					Amazzone	Finistère	Plovan	Kergnélen								situé au Nord de l'étang de Nérigelec. Stockage des galets sur l'air créée Penhors										
306		BRE-I-29 01072	DDEA 29 Quimper	côte 2615/4 et 2615/3				O		Finistère	Plovan	Trébannec Huella								site potentiel. Se trouve en bordure d'un ruisseau côtier	Prairies et friches dominantes. Micaschistes								10ha	
307		BRE-I-29 01230	DDEA 29 Quimper et CEDRE	côte 634/7				O	?	Point rejet retenu n° 44	Plovan	Carrefour D2 et D202		carrière	volume estimé: 1 00m3					Carrière non exploitée. Accès à aménager sur quelques mètres. Etancheité douteuse							X=101,7; Y=358,25			
308		BRE-I-29 01231	DDEA 29 Quimper et CEDRE	côte 634/7				O	?	Point rejet retenu n° 45	Plovan	Crumini		carrière	volume estimé: 1 500m3					Carrière en exploitation intermittente et réduite dans des sables argileux et galets. Accès facile par la plage. Etancheité douteuse							X=98,7; Y=345,4			
309		BRE-I-29 01344	C.POLMAR							Finistère	Plovan et de Pouldreuzic	de l'extrémité de la V.C n°1 de Treogat au port de Penhors			suffisant					Zones de stockage possible de part et d'autre des extrémités des voies perpendiculaires au rivage. Terre plein du port de Penhors (1 000m2 min). Voies latérales: C.D n°40 à Penhors. Circulation possible en arrière de la dune. Voies perpendiculaires: V.C n°1 de Treogat - V.C n°5 de Plovan sur Mer										
310		BRE-I-29 01225	DDEA 29 Quimper et CEDRE	côte 634/7				O	?	Point rejet retenu n° 38	Plozevet	?		carrière	volume estimé: 1 000m3					Carrière non exploitée. Accès bon. Etanchéïté douteuse							X=96,45 ; Y=354,45			
311		BRE-I-29 01228	DDEA 29 Quimper et CEDRE	côte 634/7				O	?	Point rejet retenu n° 41	Plozevet	Le Bren		carrière	volume estimé: 1 000m3					Carrière non exploitée; présence de brousailles. Accès direct à débrouissailler. Etanchéïté douteuse							X=97,7; Y=351,55			
312		BRE-I-29 01057	DDEA 29 Quimper	côte 2615/4				.	Bohlen	Finistère	Plozevet	Pors Poulhan		petite plage rocheuse	Volume bac 90m3															
313		BRE-I-29 01058	DDEA 29 Quimper	côte 2615/4				.	Bohlen	Finistère	Plozevet	Gored		petite plage rocheuse	Volume bac 90m3															
314		BRE-I-29 01060	DDEA 29 Quimper	côte 2615/4				.	Bohlen	Finistère	Plozevet	Porzembreval		petite plage rocheuse	Volume bac 90m3															
315		BRE-I-29 01260	DDEA 29 Quimper	côte 634/7				O	Bohlen	Finistère	Plozevet	Menez-Kerguélen		carrière désafectée	40T (sacs) + 100m3					?							Parcelle n°7a section ZL			
316		BRE-I-29 01358	CtPOLMAR					O	?	Finistère	Plozevet	Kerrest	fosses	plage en zone rocheuse						N° de chantier: 20. Linéaire de chantier 1km										
317		BRE-I-29 01398	CtPOLMAR					O	?	Finistère	Plozevet	K&ristanvet	fosses	plage en zone rocheuse						N° de chantier: 21. Linéaire de chantier 1km										
318		BRE-I-29 01399	CtPOLMAR					O	?	Finistère	Plozevet	Grouinet	fosses	plage en zone rocheuse						N° de chantier: 22. Linéaire de chantier 1km										
319		BRE-I-29 01387	DDEA 29 Quimper	côte 2615/2				Plan 2615/2		Finistère	Pluguffan	Stang Vern																		
320		BRE-I-29 01064	DDEA 29 Quimper	côte 2615/4				.	Bohlen	Finistère	Pont l'Abbé	de Ste Marine à la pointe de l'Ile Tudy		grande plage rocheuse	volume bac 420 m3															
321		BRE-I-29 01241	DDEA 29 Quimper	côte 634/7				cote 2615/2	?	Point rejet retenu n° 57	Pont l'Abbé			carrière	1 000 m3					Carrière non exploitée, juste à la sortie dee Pont l'Abbé; eau dans le fond, constructions à proximité. Accès direct à aménager à partir de la route Pont l'Abbé - St jean Trolimon. Etancheité douteuse							X=109 ; Y=339			
322		BRE-I-29 01400	DDEA 29 Quimper	2615/2					?		Pont l'Abbé	Kerarvont		Décharge																
323		BRE-I-29 01251	DDEA 29 Quimper	côte 634/7					?	Point rejet retenu n° 67	Pont Aven	Colline St Marguerite		carrière	1 500m3					Carrière en exploitation intermittente nécessitant un verrouillage pour être utilisée. Etancheité très douteuse							X=145,95, Y=335,15			
324		BRE-I-29 01363	DDEA22					O		Finistère	Pont Croix	?		2 buttes + 2 carrières				granite		Accès: 1,5 Km W de Pont Croix.									2 x 4 ha	
325		BRE-I-29 01307	C. Polmar					O		Finistère	Porspoder	Radénoc																		
326		BRE-I-29 01139	DDEA 29 Quimper _ CEDRE-GH	côte 634/7				O (CEDRE)		Finistère	Porspoder	Presqu'île du Vivier-Radénoc			50 000m3	2 sites (voir carte)			Non retenu en raison de sa situation provilégiée pour le tourisme et de son occupation estivale (camping)	Sites non retenus (vocation touristique). Accès facile par le bourg de Porspoder. Mer à 200m.Zone de loisirs et de tourisme. Camping sauvage en été	Etage géologique: paléozoïque						Coordonnées Lambert: x:369-370 Y:1113-1114 et z:+10		5 ha	
327		BRE-I-29 01175	DDEA 29 Quimper	côte 634/7				Plan: 634/7		Finistère	Porspoder	Presqu'lle du Vivier	communale	dune	500m3					A déjà servi de dépôt provisoire. En bordure d'une voie communale						Travaux éventuels: étanchéité				
328		BRE-I-29 01308	C. Polmar					O		Finistère	Porspoder	Argenton																		
329		BRE-I-29 01309	C. Polmar					O		Finistère	Porspoder	St Gonveld																		
330		BRE-I-29 01336	C.Polmar							Finistère	Porspoder	Plages de Melon	petites plages rocheuse		200m3 liquide (400m3)					CD 07 (27?) PK 14.00. Autres aménagements: déchets stockés sur les dunes.										
331		BRE-I-29 01085	DDEA 29 Quimper	côte 2610/1,4 - 890/21,24				.	Amazzone	Finistère	Porspoder	Dunes à melon (près de l'ancienne cabane des douaniers)			200 T															
332		BRE-I-29 01316	C. Polmar					O		Finistère	Porspoder	D27							Entre Angenton et Penfoul											

Référencement			Sources et natures informations							Designation des dépots selon archivage			Propriété selon archive	Nature dépôt	Types matériaux stockés			Arrêté réquisition (O/N)	Risque de pollution ou de nuisance (selon archives)	Observations (selon archives)	Rapport étude géologique	Dépôts définitifs suite au courrier du 15 juin 1967	Projets de travaux / remis en état				Parcelles cadastrales		Surface du terrain (selon archives)	Observations suite à la visite de terrain
Numéro ligne	Regroupements sites	Indice Anté (BASIAS)	Source d'information Antérieure	Source d'information 2009	Réf Plan POLMAR 1978	Rapport BRGM R38154	Photos (O/N)	Extrait cadastre Plan (O/N)	Nom du Naufrage	N°	Communes	Lieux dits			Liquides	non traitables	traitables						Propriétaire de l'époque	Propriétaire actuel	Remise en état prévue	Remise en état effectuée	anciennes	actuelles		
333		BRE-I-29 01337	C.Polmar							Finistère	Porspoder	Presqu'il Saint Laurent			Remblai de 300m3					Accès V.C n°15										
334		BRE-I-29 01370	DDEA 29 Quimper	890/24p25					Amazzone	Finistère	Porspoder	Plage du Bourg			80m3 pateux (Algues polluées) et 60m3 vrac liquide					Plage près de l'église. Autres aménagements: Déchets stockés sur les dunes à Melon										
335		BRE-I-29 01229	DDEA 29 Quimper	côte 634/7				côte 2615/2	?	Point rejet retenu n° 42 et 43	Pouldreuzic	Méot		carrière	volume estimé: 2 500m3					Carrière en exploitation intermittente dans du granite à gros grain; eau dans le fond; le n°43 est à verrouiller. Accès de part et d'autre de la D40. Non étanches							X=101,7; Y=350,25			
336		BRE-I-29 01360	DDEA 29 Quimper	890/24p18					Amazzone	Finistère	Pouldreuzic	Penhors								1 Nord Penhors Gourinet. Longueur de lestran: 300m. Largueur: 25m, pente 10%. Aménagements existants: parking. A créer: aire de stockage										
337		BRE-I-29 01361	DDEA 29 Quimper	890/24p21					Amazzone	Finistère	Pouldreuzic	Penhors								Zone située au Sud du port. Aire de stockage des galets en vrac (9m3) et de galets en sacs (100)										
338		BRE-I-29 01359	DDEA 29 Quimper	890/21					Amazzone	Finistère	Pouldreuzic	Penhors		Terre-plein																
339		BRE-I-29 01055	DDEA 29 Quimper	côte 2615/4 - côte 890/18				.	Bohlen	Finistère	Primelin	Le Loch	communale	petite plage rocheuse + Blockhaus	Volume bac 50m3				Zone d' habitation à moins de 100m et cours d'eau à moins de 50m	Dépôs en vrac. Forte accessibilité du site. zone d'intérêt touristique .	nature du sol: terre végétale.Nature sous-sol: sable/gres									
340		BRE-I-29 01091	DDEA 29 Quimper	côte 2615/2		DOCS?????		.		Finistère	Primelin	Kerloch-Huella	plusieurs							Ancien chemin remblayé. Dépôt en vrac. Habitat dispersé en moins de 100m, zone agricole	nature du sol: terre végétale									
341		BRE-I-29 01181	DDEA 29 Quimper	côte 634/7				O	Boehlen	Finistère	Primelin	Port du Loch		dans du sable de dune	300m3 (sable à 10%)					Fosse creusée dans l'ancien chemin d'accès au port de Loch										
342		BRE-I-29 01255	DDEA 29 Quimper	côte 634/7				O	Boehlen	Finistère	Primelin	Kerven		carrière désafectée	200 m3 (gallets pollués à 10%)												n°67, section BM			
343		BRE-I-29 01356	DDEA 29 Quimper	côte 634/7				O	Boehlen	Finistère	Primelin	A l'Est de la crique de Pors tarz		excavation	10 T (en sacs)					Excavation existante à 50m vers l'Est de la crique de Pors traz. Sacs recouverts de déblais.										
344		BRE-I-29 01113	DDEA 29 Quimper	côte 890/19						Finistère	Quimper	Kerjequel		décharge	40 T					Stocké sous abri et sur une daile de ciment. Eventuel ttt										
345		BRE-I-29 01114	DDEA 29 Quimper	côte 890/19						Finistère	Quimper	Toulven		champ						Champ près de chez Mr Macron Michel à 300 m de l'Odet										
346		BRE-I-29 01126	DDEA 29 Quimper	côte 634/7						Finistère	Quimper	Corniguel (port)		terre plein	200m3					Lieu de stockage envisagé										
347		BRE-I-29 01109	DDEA 29 Quimper	côte 2615/3						Finistère	Quimper	Kériquel		Décharge						Décharge d'ordures ménagères										
348		BRE-I-29 01013	DDEA 29 Quimper	côte 2615/4				.	Bohlen	Finistère	Roscoff	Le vil		Grande plage dunaire	Volume bac 70m3															
349		BRE-I-29 01015	DDEA 29 Quimper	côte 2615/4				.	Bohlen	Finistère	Roscoff	Perharidy		Grande plage dunaire	Volume bac 140m3															
350		BRE-I-29 01108	DDEA 29 Quimper et CEDRE	côte 2615/3					O (CEDRE)	Finistère	Saint-Evarzec	Dréau	privée	Carrière désaffectée à flanc de côteau très pentu.	Volume présumé de stockage: 50 000m3				Dans la partie la plus basse on note la présence d'un lac assez profond de 150x50m, qui laisse présager l'existence d'une nappe. La rivière LE JET à 200m	Accès: prendre la D783 au Sud de Quimper. Habitat à 150m (en contre-bas)									Superficie de 3 à 4ha. Surface utile de 2,5ha	
351		BRE-I-29 01110	DDEA 29 Quimper	côte 2615/3						Finistère	Saint-Evarzec	Lannurien Neiz Vran		carrière																
352		BRE-I-29 01101	DDEA 29 Quimper	côte 2615/3						Finistère	Saint Divy	Lanvian								Site qui serait intéressant dont les terrains auraient été acquis pour la création d'une raffinerie dans le début des années 70										
353		BRE-I-29 01261	DDEA 29 Quimper et [illegible]	côte 634/7				O	Amoco Cadiz	Finistère	Saint-Jean-du-Doigt	En bordure du C.D 79		terrain (prairies)	2 000m3										Travaux éventuels: étanchéité					Doublon avec la prairie
354		BRE-I-29 01184	AD 22	124W198					Torrey Canyon	Finistère	Saint-Jean-du-Doigt	Faou	privée	Lande	Mazout + paille + sciure souillé					Localisation sommaire: Le Garcune.			Mc LE GALL Auguste	Mr BIAN			Section A n°977		Surface: 4,4160	bennage
355		BRE-I-29 01375	AD 29	1235W40			photo		Amoco Cadiz	Finistère	Saint-Jean-du-Doigt	Prairie près de la plage de Poulgasnou-St jean du doigt		fosse provisoire						Les tonnes à lisier disponibles y déversent leur chargement hydrocarbure.				Mr TRECA				ZA 206	Actuellement : 106 908m2	TC: 3 fosses. AC: 6 fosses creusées mais "seulement" 3 utilisées
356		BRE-I-29 01320	C. Polmar							Finistère	Saint-Jean-du-Doigt	Plage de St Jean		fosses						Plage dunaire										Doublon avec la prairie
357		BRE-I-29 01137	DDEA 29 Quimper _ CEDRE	côte 634/7 - 2615/3				O (CEDRE)		Finistère	Saint Jean Trolimon	Kerdraffic	communale	Zone de dunes	100 000m3					Sites définitifs. Accès facile par une route en bon état à partir de Saint Jean Trolimon sur la D57. Habitat à plus de 500m et mer à 200m							X: 99,7, Y: 337, 5 et Z: +10		> 5 ha	
358		BRE-I-29 01233	DDEA 29 Quimper	côte 634/7					?	Point rejet retenu n° 48	Saint Jean Trolimon	Tronoan			volume estimé: plusieurs 10 000m3					Plusieurs excavations en exploitation partielle dans des sables littoraux. Accès par Tronoan ou la Pointe de la Torche. Non étanchees							X=100,4 ; Y=338,3			
359		BRE-I-29 01239	DDEA 29 Quimper	côte 634/7					?	Point rejet retenu n° 55	Saint Jean Trolimon	Botegas		carrière	500 m3					Carrière non exploitée, présence de végétation. Accès de part et d'autre de la route St jean Trolimon _ Plomeur qui a cet endroit sépare la carrière en 2 (rectification d'un virage). Etancheité douteuse							X=105,3 ; Y=334,4			
360		BRE-I-29 01240	DDEA 29 Quimper	côte 634/7					?	Point rejet retenu n° 56	Saint Jean Trolimon	Botegas		carrière	>1 500 m3					Carrière non exploitée, utilisée comme dépotoir et à débroussailler. Accès a 100m à l'Est de la route St jean Trolimon à Plomeur. Etancheité douteuse							X=105,6 ; Y=338,9			
361		BRE-I-29 01268	DDEA 29 Quimper	côte 2615/2				Plan 2615/2		Finistère	Saint Jean Trolimon	Kerioret																		
362		BRE-I-29 01098	DDEA 29 Quimper et CEDRE	côte 2615/3				O		Finistère	Saint Martin des champs	Kerolzec		carrière	Volume présumé de stockage: 50 000m3				Un ruisseau a 300m. Risque d'arrivée d'eau acide par les flancs de la carrière. Réseau d'assainissement collectif à proximité/	Site retenu. 2km N-O de Morlaix. Accès à proximité de l'échangeur de St Martin, accès par la N12 ou par la D19. Habitat à 250m ZI à moins de 1km.					Mise en veille de ce projet suite à la forte opposition locale				2ha	
363		BRE-I-29 01076	DDEA 29 Quimper	côte 2615/4				O	Amazzone	Finistère	Saint-Nic	Pentrez		Terre plein (conteneurs)						Lieu de débarquement. Voir Plan d'implantation (au 1/50 000e)										
364		BRE-I-29 01117	DDEA 29 Quimper	côte 634/7				O	Boehlen	Finistère	Saint-Nic	Poulpry			1,1 T					Plateforme ancienne ligne de chemin de fer légèrement encaissée										
365		BRE-I-29 01049	DDEA 29 Quimper	côte 2615/4				.	Bohlen	Finistère	Saint Nic et Plomodiern	Lestrevet - Pentrez		grande plage rocheuse	Volume bac 210 m3															
366		BRE-I-29 01039	DDEA 29 Quimper et C.Polmar	côte 2615/4				.	Bohlen	Finistère	Saint Pabu	Aber Benoit (Rive Sud)		petite plage rocheuse	Volume bac 150m3															
367		BRE-I-29 01200	DDEA 29 Quimper et CEDRE	côte 634/7					?	Point rejet retenu n°1	Saint Pol de Léon	Kerasignol		carrière	volume estimé : 300 m3					Carrière de granite non exploitée utilisée comme décharge publique							X: 132,6, Y:127,1			
368	314	BRE-I-29 01381	AD 22	120 J 17					Amoco Cadiz	Finistère	Saint Pol de Léon	Plage de Kerrigou			S = 500m3										Déplacer le sable pour nettoyage					

Référencement			Sources et natures informations							Designation des dépots selon archivage			Propriété selon archive	Nature dépôt	Types matériaux stockés			Arrêté réquisition (O/N)	Risque de pollution ou de nuisance (selon archives)	Observations (selon archives)	Rapport étude géologique	Dépôts définitifs suite au courrier du 15 juin 1967	Projets de travaux / remis en état				Parcelles cadastrales		Surface du terrain (selon archives)	Observations suite à la visite de terrain
Numéro ligne	Regroupements sites	Indice Anté (BASIAS)	Source d'information Antérieure	Source d'information 2009	Réf Plan POLMAR 1978	Rapport BRGM R38154	Photos (O/N)	Extrait cadastre Plan (O/N)	Nom du Naufrage	N°	Communes	Lieux dits			Liquides	non traitables	traitables						Propriétaire de l'époque	Propriétaire actuel	Remise en état prévue	Remise en état effectuée	anciennes	actuelles		
369		BRE-I-29 01140	CEDRE-GH_C.Polmar					O (CEDRE)		Finistère	Saint Renan	Kéravel	Privée	carrière	10 000 à 100 000m3				Site non retenu car la nappe phréatique est menacée, il existe à proximité une autre carrière (Kerastang) qui présente les mêmes inconvenients. Eau dans le fond de la carrière	Site non retenu. Accès directement au sud de St Renan, accès au gros porteur realisé D67 puis chemin d'exploitation. Habitat à 400m et mer à 15km.			Guena Frères, St Renan				Coordonnées Lambert: X: 86,3; Y: 2403,5; Z: +90		1 ha sur 10m	
370		BRE-I-29 01179	DDE22					O	Amoco Cadiz	Finistère	Saint Renan	Keravel		Carrières	500 000m3					Sites BRGM. Accès: W et SE de St Renan									10 ha	
371		BRE-I-29 01196	DDEA 29 Quimper	côte 634/7					?	Point rejet retenu n°6	Saint Renan	Keravel		carrière	volume estimé : 500 000m3					Carrière d'amphibolites en exploitation (importantes). Accès facile au S deSt Renan.							X: 86,35, Y:103,8			
372		BRE-I-29 01134	DDEA 29 Quimper _ CEDRE-GH	côte 634/7 - 2615/3				O (CEDRE)		Finistère	Saint Renan	Le Menhir	privée	ancienne carrière	15 à 20 000m3				Zone de lande (Ajoncs - Taillis)	Sites définitifs. Une partie de la carrière est exploitér artisanalement par intermittence. Accès par la D5 Plouarzel St renan puis chemin d'exploitation. Distance habitat: 650m, distance mer: 10km. Accès facile par la D5 Plouarzel St Renan puis chemin d'exploitation à aménager sur 200m. Captage de source a 1km en amont à l'est du site.			J. LANNUZEL (Lampaul Plouarzel)		Chemin d'exploitation à aménager sur 200m. Etude complémentaire à réaliser: étude de la nappe du granite et de son écoulement.		Coordonnées Lambert: x:81, Y:404 et z:+110		0,3 à 0,5 ha	
373		BRE-I-29 01185	AD 22	124W198					Torrey Canyon	Finistère	Santec	Bois de Santec (décharge?)	domaniale		Goemons mazoutés en provenance de MORLAIX					Dépôt de pétrole dans une décharge (temporaire?). A proximité de captages AEP et du "Dossen". Dans le bois de Santec,										
374		BRE-I-29 01186	AD 22	1015W101						Finistère	Santec	Dunes du Dossen et du Pouldu	?	Sable	?					Courrier du 10/06/1980 de la DDE (préf du 29) indiquant que les travaux d'ammégement de 1979 ont été reportés durant l'hiver 1979-1980										
375		BRE-I-29 01005	DDEA 29 Quimper et C.POLMAR	côte 2615/4				.	Bohlen	Finistère	Taule	Palud de Taule		petite plage rocheuse	Volume bac: 90m3					C.D 73										
376		BRE-I-29 01162	DDEA 29 Quimper	côte 634/7				O	Amazzone	Finistère	Telgruc-sur-Mer	Trez-Bellec			Volume: 90m3					Plage d'approche facile. Longueur: 1 300mL					En attente d'être pris en charge par l'usine de brûlage du Plan Polmar					
377		BRE-I-29 01365	DDEA 29 Quimper	890/26				O	Boehlen	Finistère	Telgruc-sur-Mer		Décharge municipale		40 T + 9,5 T					40 T dont 5T de produits pur + 300 sacs (9,5T) dont 4,750 T de produit pur.										
378		BRE-I-29 01214	DDEA 29 Quimper	côte 634/7					?	Point rejet retenu n°17	Telgruc-sur-mer	Ménez-Luz		carrière	volume estimé : plusieurs 100 000m3					Carrière en grès (bancs très fracturés) en ecploitation. L'utilisation d'une partie de cette carrière serait possible dans la mesure où le sens de l'écoulement souterrain serait vers le Sud. Accès bon par le bourg. Etanchéité très douteuse.							X:103,9; Y:80,6			
379		BRE-I-29 01143	DDEA 29 Quimper _ CEDRE-GH	côte 634/7				O (CEDRE)		Finistère	Treffiagat (-Lechiagat)	Kersaux (sud de)	?	Dunes	Volume présumé: 10 000m3	Sable de dunes				Site non retenu en raison de la vocation touristique de la plage et de lafaible superficie disponible). Accès facile à partir de Loctidy. Distance mer: 50m	Etage géologique: quaternaire						Coordonnées Lambert: x:108,6 Y:331,7 et z:+4		Surface utile: 0,5 HA	
380		BRE-I-29 01278	DDEA 29 Quimper	côte 2615/2						Finistère	Treffiagat (et Guilvinec)	Lagat Yar		Décharge																
381	325	BRE-I-29 01082	IO						Torrey Canyon	Finistère	Tréflez	Keremma	communale	Sable de dunes sur arène granitique et granite					Captage a Treflez a 1,8 kl au Sud en amont	Zone derrière les dunes. Situation entre la mer et des plantations de conifères. Lotissements rependus dans la forêt de pins. Accès depuis la D10 Plouescat-lesneven puis D210 et 2 routes goudronnées jusqu'à la mer. Distance mer et habitat: 250m	2 sites (voir carte)			Ce site a fait l'objet, en 1987, d'une donation de la famille ROUSSEAU au conservatoire du littoral.				AC 8, 13 et 14		D 210 Plage de Keremma
382		BRE-I-29 01405	DDEA 29 Quimper et CEDRE et CtPOLMAR	côte 2615/4 et 2615/3				O (CEDRE)	Torrey Canyon	Finistère	Tréflez	Keremma			Volume présumé: 100 000m3									Ce site a fait l'objet, en 1987, d'une donation de la famille ROUSSEAU au conservatoire du littoral.			Coordonnées Lambert: x:1126-1127Y:113-115 et z:+5 +10	AD 228	Surface utile: > 8 ha. Acutelle: 9ha	Route de Quimperes - Parking Enez Vihan
383		BRE-I-29 01100	DDEA 29 Quimper	côte 2615/3 et 890/24				O	Amazzone	Finistère	Tréguennec	Prat ar Hastel		Blockhaus						Site non retenu. Zone naturelle en arrière de dune, site classé malgré l'intérêt de la zone pour la baie Audierne.										
384		BRE-I-29 011088	DDEA 29 Quimper	côte 634/7					?	Point rejet retenu n° 47	Tréguennec	Prat ar Hastel		carrière	volume estimé: 150 000m3					Carrière en exploitation intermittente et réduite dans des gneiss. Eau dans le fond. Etancheité assez bonne.							X=100,5 ; Y=340,8			
385	331	BRE-I-29 01193	DDEA 29 et CEDRE - GH	côte 634/7 - 2615/3				O (CEDRE)	?	Finistère	Tréguennec	Prat ar Hastel	communale	Dunes et galets	volume présumé: minimum 30 000 m3					Arrière zone d'un système de défense allemande constituée d'une dune artificielle + ancienne station de concassage abandonnée (carrière de Brat Ar Hastel). Accès: D2 (audierne- pont d'abbé) puis par la D156 au départ de Plouneour- Lanvern vers Treguennec. Distance habitat:<250m; mer: <400m					Etude compl à réaliser: Etude de l'aménagement de cette zone en aire de loisirs ou mieux en piste de moto-cross		Coordonnées Lambert: x:100 Y:340,6 et z:+10		Surface utile:>3 HA	
386		BRE-I-29 01272	DDEA 29 Quimper	côte 2615/2				Plan 2615/2		Finistère	Tréguennec	Kermabec																		
387	322	BRE-I-29 01369		Rapport expertise OCT 88					Amazzone	Finistère	Tréguennec	Baie des Trépassés								Site de stockage intermédiaire										
388		BRE-I-29 01232	DDEA 29 Quimper et C.Polmar	côte 634/7 - côte 2615/2				O		Finistère	Tréogat	Kerbinigou		carrière	volume estimé: 1 500m3					lieu de dépôts de produits pétroliers et galets souillés par les dernières marées noires. Le ttt des déchets mazoutés vient d'avoir lieuAu lieu dit "Prat ar Hastec" et en arrière de la dune. Sur le terrain au Sud de l'extrémité de la V.C 1 de Treogat. Voies latérales:néant. Voies perpendiculaires: V.Cn° de Treguennec des anciennes carrières; C.D 156 et V.C 1 de Treogat. Carrière non exploitée dans des sables rouges, utilisée comme dépotoir. Accès en bordure de route.							X=99,4; Y=343,7			
389		BRE-I-29 01273	DDEA 29 Quimper	côte 2615/2				Plan 2615/2		Finistère	Tréogat	Trunvel																		

Annexe 3

Exemples de courriers adressés aux mairies des communes

Courrier d'information émis par la préfecture des Côtes d'Armor

Courrier d'information émis par la Préfecture du Finistère

Courrier de demande de contact émis par le BRGM

Liberté • Égalité • Fraternité
RÉPUBLIQUE FRANÇAISE

PREFECTURE DES COTES D'ARMOR

Direction des collectivités locales
et de l'Environnement
Affaire suivie par Eric THIBAULT
Tel : 02 96 62 43 52
Eric.thibault@cotes-darmor.pref.gouv.fr

Saint Brieuc, le 29 MARS 2010

Le Préfet des Cotes d'Armor

à

Mesdames et Messieurs les Maires
Destinataires in fine

Pour information
Madame et Messieurs les Sous Préfets d'arrondissement
Monsieur le Directeur départemental des territoires et de la mer
Monsieur le responsable de l'unité territoriale de la DREAL

Objet : Inventaire des sites de stockage des dépôts hydrocarburés des marées noires

Le Ministère de l'écologie, de l'énergie, du développement durable et de la mer a mandaté le Bureau de recherches géologiques et minières (BRGM) afin de compléter l'inventaire des sites de stockage des dépôts hydrocarburés résultant des différentes marées noires qui ont pu toucher le littoral des Côtes d'Armor : Torrey Canyon (1967), Olympic Bravery (1976), Boehlen (1976), Amoco Cadiz (1978), Tanio (1980) et Amazone (1988).

Il s'agit d'essayer de localiser sur place la totalité des sites inventoriés dans les archives pour en vérifier l'existence réelle sur le terrain et procéder à une hiérarchisation de ces sites selon des critères de sensibilité environnementale.

Le BRGM prendra contact prochainement avec vos services afin d'étudier les modalités d'organisation de ces visites de terrain sur le territoire de votre commune.

Je vous prie de bien vouloir trouver ci-jointe les coordonnées du service qui pourra vous renseigner sur cette étude et répondre à vos éventuelles interrogations :

M. Eric PALVADEAU
BRGM - Service Géologique Régional Bretagne
Rennes Atalante Beaulieu
2, rue de Jouanet – 35700 Rennes
Tel : 02 99 84 26 70 – e.palvadeau@brgm.fr

Mes services restent à votre disposition pour toutes informations complémentaires sur ce sujet.

Le préfet,

POUR LE PRÉFET
Le Secrétaire Général,

Philippe de Gestas-Lespéroux

Commune	Département
Binic	Côtes d'Armor
Ile de Brehat	Côtes d'Armor
Camlez	Côtes d'Armor
Coatreven	Côtes d'Armor
Corseul	Côtes d'Armor
Créhen	Côtes d'Armor
Erquy	Côtes d'Armor
Etables sur mer	Côtes d'Armor
Frehel	Côtes d'Armor
Henansal	Côtes d'Armor
Hillion	Côtes d'Armor
Kerbors	Côtes d'Armor
Kermaria Sulard	Côtes d'Armor
Lamballe	Côtes d'Armor
Lancieux	Côtes d'Armor
Langueux (St Brieux)	Côtes d'Armor
Lanmodez	Côtes d'Armor
Lannion	Côtes d'Armor
Lézardrieux	Côtes d'Armor
Louannec	Côtes d'Armor
Louargat	Côtes d'Armor
Matignon	Côtes d'Armor
Morieux	Côtes d'Armor
Paimpol	Côtes d'Armor
Penvenan	Côtes d'Armor
Perros Guirec	Côtes d'Armor
Planguenoual	Côtes d'Armor
Pleboulle	Côtes d'Armor
Plelo	Côtes d'Armor
Pleneuf-Val-André	Côtes d'Armor
Plerin	Côtes d'Armor
Plestin les grèves	Côtes d'Armor
Pleubian	Côtes d'Armor
Pleumeur Bodou	Côtes d'Armor
Pleumeur gautier	Côtes d'Armor
Ploulec'h	Côtes d'Armor
Ploubalay	Côtes d'Armor
Ploubazlanec	Côtes d'Armor
Plouezec	Côtes d'Armor
Plougrescant	Côtes d'Armor
Plouguiel	Côtes d'Armor
Plouha	Côtes d'Armor
Plouisy	Côtes d'Armor
Ploumilliau	Côtes d'Armor
Plurien	Côtes d'Armor
Pordic	Côtes d'Armor
Saint Brieuc	Côtes d'Armor
Saint jacut de la mer	Côtes d'Armor
Saint Quay portrieux	Côtes d'Armor
St Cast-le-Guildo	Côtes d'Armor
St Michel-en-Grève	Côtes d'Armor
Trébeurden	Côtes d'Armor

En gras les communes faisant l'objet du test préalable

Trédarzec	Côtes d'Armor
Tredrez-Locquemeau	Côtes d'Armor
Trégastel	Côtes d'Armor
Tregomeur	Côtes d'Armor
Trégon	Côtes d'Armor
Treguier	Côtes d'Armor
Trelévern	Côtes d'Armor
Tremeloir	Côtes d'Armor
Tremuson	Côtes d'Armor
Tressignaux	Côtes d'Armor
Treveneuc	Côtes d'Armor
Trevou Treguignec	Côtes d'Armor
Yffiniac	Côtes d'Armor

Liberté • Égalité • Fraternité
RÉPUBLIQUE FRANÇAISE

PRÉFECTURE DU FINISTÈRE

Quimper, le 29 MARS 2010

SERVICE INTERMINISTÉRIEL
DE LA DÉFENSE ET DE
LA PROTECTION CIVILES
Bureau de la planification de secours et de défense
Affaire suivie par : Pascal Bihan
☎ 02 98 76 29 46
fax : 02.98.76.29.93
e-mail : defense-protection-civile@finistere.pref.gouv.fr

Le Préfet du Finistère

à

Mesdames et Messieurs les maires
des communes listées en annexe

OBJET : inventaire des sites de stockage des déchets de marées noires.

REF : convention du 19 novembre 2008 entre le ministère de l'écologie, de l'énergie, du développement durable et de l'aménagement du territoire et le bureau de recherches géologiques et minières (BRGM).

Dans le cadre de l'action post-marées noires du Grenelle de l'environnement, le ministère de l'écologie, de l'énergie, du développement durable et de l'aménagement du territoire, par convention du 19 novembre 2008, a confié au bureau de recherches géologiques et minières (BRGM) une mission d'inventaire des sites de stockage des déchets de marées noires en Bretagne (départements du Finistère et des Côtes d'Armor).

Je souligne l'intérêt qui s'attache à ce que soient assurées les meilleures conditions possibles de réalisation pour ce chantier de recensement, dont la portée stratégique, en termes d'enjeux environnementaux, est manifeste pour le littoral finistérien.

Je tiens en particulier à ce que vous soyez pleinement associés à cette démarche, en tant que maires de communes littorales éprouvées, à plusieurs reprises, par des épisodes de marées noires ou par leurs suites. Ce sont en effet les maires, les équipes municipales et les services communaux, avec la connaissance du terrain qui est, avant tout, la leur, qui peuvent, plus que quiconque, faire bénéficier ce chantier stratégique de leur expérience et, au travers d'eux, de celle de la population de leur commune.

Les marées noires auxquelles il est fait référence dans la convention conclue avec le BRGM sont celles qui ont atteint les côtes bretonnes à la suite du naufrage du Torrey-Canyon (mars 1967), de l'Olympic Bravery (janvier 1976), du Boehlen (octobre 1976), de l'Amoco Cadiz (mars 1978), du Tanio (mars 1980) et de l'Amazone (1988).

Sur le plan opérationnel, depuis l'engagement de la mise en œuvre de cette convention, le BRGM a, pour préparer cet inventaire des sites de stockage des déchets de marées noires, procédé à l'exploitation de ressources documentaires diversifiées, contenues dans les fonds d'archives disponibles.

Il appartient à présent au BRGM de prolonger et de valoriser cette première étape de l'exécution de sa mission par une démarche de prise de contact directe avec les maires des communes du littoral, ayant pour objectif d'approfondir et d'actualiser la connaissance des sites à recenser dans le cadre de la mission qui lui a été confiée.

Dans le cadre ainsi défini, je vous remercie de bien vouloir réserver le meilleur accueil aux sollicitations dont vous pourrez faire l'objet de la part du BRGM en vue d'organiser, à son initiative, de tels contacts avec vous comme avec vos services.

Dans cette perspective, je vous prie de bien vouloir trouver ci-joint les coordonnées du service qui pourra vous renseigner sur cette opération et répondre à vos éventuelles interrogations :

M. Eric PALVADEAU
BRGM
Service géologique régional – Bretagne
Rennes Atalante Beaulieu
2 rue de Jouanet
35 700 Rennes
tél. 02 99 84 26 70
courriel e.palvadeau@brgm.fr

Je ne doute pas que l'aide que vous serez en mesure d'apporter au BRGM au cours de cette phase d'échange et d'information sera déterminante pour favoriser le succès de l'action engagée d'inventaire des sites de stockage des déchets de marées noires, enjeu de première importance pour notre littoral.

Pascal MAILHOS

Copie : -Messieurs les Sous-Préfets de Brest, Châteaulin et Morlaix
-Monsieur le directeur départemental des territoires et de la mer
-Madame la directrice régionale de l'environnement, de l'aménagement et du logement

Liste des communes destinataires

Argol
Audierne
Bénodet
Beuzec-Cap-Sizun
Brest
Brignogan-Plage
Camaret-sur-Mer
Carantec
Cast
Cléden-Cap-Sizun
Cléder
Clohars-Carnoët
Combrit
Ile-Tudy
Concarneau
Crozon
Douarnenez
Esquibien
Fouesnant
Gouesnac'h
Goulven
Gourlizon
Guiler-sur-Goyen
Le Guilvinec
Guimaëc
Guipavas
Guissény
Kerlaz
Kerlouan
Kernilis
Lampaul-Plouarzel
Lampaul-Ploudalmézeau
Landéda
Landudec
Landunvez
Lanhouarneau
Lannilis
Lanrivoaré
Le Conquet
Locmaria-Plouzané
Locronan
Locquénolé
Locquirec
Loctudy
Mespaul
Morlaix
Névez
Ouessant
Penmarc'h
Peumerit
Plobannalec-Lesconil
Ploeven
Plogastel Saint-Germain
Plogoff
Plogonnec
Plomelin
Plomeur
Plomodiern
Plonéis
Plonéour-Lanvern
Plonévez-Porzay
Plouarzel
Ploudalmézeau
Ploudaniel
Ploudiry
Plouédern
Plouescat
Plouézoc'h
Plougasnou
Plougonvelin
Plougoulm
Plouguerneau
Plouhinec
Plouider
Ploumoguer
Plounéour-Ménez
Plounéour-Trez
Plourin
Plouvien
Plouzané
Plovan
Plozévet
Pont-Aven
Pont-Croix
Pont-l'Abbé
Porspoder
Pouldreuzic
Primelin
Pluguffan
Quimper
Roscoff
Saint-Nic
Saint-Evarzec
Saint-Divy
Saint-Jean-du-Doigt
Saint-Jean-Trolimon
Saint-Martin-des-Champs
Saint-Pabu
Saint-Pol-de-Léon
Saint-Renan
Santec
Taulé
Telgruc-sur-Mer
Treffiagat
Tréflez
Tréguennec
Trégunc
Trémaouézan
Tréogat

Géosciences pour une Terre durable

brgm

Rennes, le 2 Avril 2010

N/ Réf : n° 2010. 26

Objet : **Sites de stockage des déchets des marées noires**
Affaire suivie par : Toulmine Audrey 02 99 84 26 72

Madame, Monsieur le Maire,

Suite au courrier de la Préfecture du 29 mars 2010, nous prenons contact avec vous afin de préciser le cadre dans lequel opère le BRGM et de vous présenter la liste des sites issue du dépouillement des archives qui concernent votre commune.

La mission d'inventaire et de localisation des anciens sites de déchets de marées noires a été confiée par l'Etat (MEEDDM) au BRGM. Elle consiste à compléter les inventaires, de 1994 et de 2002 (IHR), des sites de stockage des marées noires des Côtes d'Armor et du Finistère et à fournir des éléments techniques d'investigation pour mieux caractériser leur impact environnemental.

Les événements concernés sont les naufrages du TORREY CANYON (mars 1967), du GIRONDE (août 1969), de l'OLYMPIC BRAVERY (janvier 1976), du BOEHLEN (octobre 1976), de l'AMOCO CADIZ (mars 1978), du GINO (avril 1979) du TANIO (mars 1980) et de l'AMAZZONE (1988).

Après la phase de dépouillement des archives, le BRGM va, entre mai et septembre 2010, réaliser la phase de localisation in situ (visites terrain) de l'ensemble des sites inventoriés pour en vérifier l'existence réelle et procéder à une hiérarchisation de ceux-ci selon des critères de sensibilité environnementale ;

Dans ce cadre, nous vous sollicitons pour nous communiquer le nom d'une personne de votre commune disponible pour nous aider dans nos recherches et nous permettre de visiter les sites présumés à une date à convenir. Nous nous proposons de prendre contact par téléphone avec vous ou la personne que vous désignerez dans quelques jours.

Je vous prie d'agréer, Madame, Monsieur le Maire, l'expression de mes respectueuses salutations.

Eric PALVADEAU
Directeur du Service Géologique Régional de Bretagne
Service Géologique Régional
2 rue du Jouanet
35 700 RENNES
Tel : 02 99 84 26 70

P.J. : liste des sites inventoriés sur votre commune

Annexe 4

Tableaux d'organisation des visites de sites

Côtes d'Armor (22)											
Commune	**carte terrain**	**Nb de sites**	**Date de contact (courrier préfecture)**	**Date de relance**	**Réponse**	**Observations**	**Observations**	**Date de relance 2**	**Réponse - RDV**	**Adresse Mail**	**Mairie**
LANCIEUX	X	0	29/03/2010	02/04/2010	**O le 3/05 (mail)**	Après renseignement auprès de Mr le Maire, la commune n'est pas concernée selon les informations locales.		le 27/04 (mail)	**NON**	mairie.lancieux@wanadoo.fr	02 96 86 22 19
PLOUBALAY	X	0	29/03/2010	02/04/2010	**O (mail) le 3/05**	D'après information, pas de fosse de stockage selon le Maire		le 27/04 (mail)	**NON**	mairiedeploubalay@wanadoo.fr	02 96 82 60 60
CORSEUL	X	1	29/03/2010	02/04/2010		Contact : Maire		le 27/04 (mail)	Lundi 17 mai 16h à la mairie avec	mairie.corseul@wanadoo.fr	Mairie, 1 rue Temple de Mars, 02 96 27 90 17
TREGON	X	1	29/03/2010	02/04/2010		Visite avec un employé municipal	Proposition de visite BRGM le 17 mai	le 27/04 (mail)	Lundi 17 mai 14h à la mairie avec le maire	mairie.tregon@wanadoo.fr	02 96 27 21 36
SAINT-JACUT-DE-LA-MER	X	5	29/03/2010	02/04/2010		Contact : Maire Visite effectuée, sites recensés mais non existants	Proposition de visite BRGM le 18 ou 19 mai	le 27/04 (mail) le 10/05 (Tél.)	Oui le lundi 17 mai 2010 à 15h à la mairie	mairie.stjacutdelamer@wanadoo.fr	Mairie, 3 rue Châtelet, 02 96 27 71 15
CREHEN	X	1	29/03/2010	02/04/2010		Contact : Adjointe responsable de l'environnement.	Proposition de visite BRGM le 18 mai	le 27-28/04 (mail)	**NON**	mairie-de-crehen@wanadoo.fr	Mairie, 2 rue du Stade, 02 96 84 13 12
SAINT-CAST-LE-GUILDO	X	7	29/03/2010	02/04/2010		Visite effectuée, sites recensés mais non existants. Contacts : Directeur services techniques	Proposition de visite BRGM le 19 ou 20 mai	le 27/04 (mail)	Mardi 18 mai avec le responsable des ST	mairie.st.cast@wanadoo.fr;	Mairie, 2BIS rue Colonne, 02 96 41 80 18
MATIGNON	X	1	29/03/2010	02/04/2010		Contact : Maire	Proposition de visite BRGM le 18 mai - Rappeler car Absent cette semaine là (semaine 20) Rappeler semaine 20 pour convenir d'un RDV semaine 21 rappeler semaine 21	le 27/04 (mail) et le 5/5 (tél.) 10/05 (tél.)	**NON**	mairie.matignon@wanadoo.fr	Mairie, 7 rue Lédan, 02 96 41 24 40
PLEBOULLE	X	0	29/03/2010	02/04/2010	**O (tél.) le 6/04**	Lieu-dit Port à la Duc → FREHEL (site connu par la commune de PLEBOULLE) Site inexistant			**NON**	mairie-de-pleboulle@wanadoo.fr	02 96 41 08 05
FREHEL	X	5	29/03/2010	02/04/2010	**O (tél.) le 19/04**	Contact: maire	OK	le 27/04 (mail)	Vendredi 21 mai 9h	mairie.frehel@wanadoo.fr	Mairie, Place Chambly, 02 96 41 40 12
PLURIEN	X	0	29/03/2010	02/04/2010		Pas de site (28/04 mail). Contact : technicien, travaille dans la commune depuis près de 20 ans. N'a pas connaissance de stockage de déchets issus de marée noire.	Proposition de visite BRGM le 20 mai	le 27/04 (mail)	**NON**	commune.plurien@orange.fr	02 96 72 17 23
ERQUY	**X**	5	29/03/2010	02/04/2010	**O (tél. et mail) le 26/04**	Contact: Directeur des services techniques	OK	le 27/04 (mail)	JEUDI 6 mai 9h à la marie	info@ville-erquy.com	02 96 63 64 64
HENANSAL	X	0	29/03/2010	02/04/2010	**O (tél.) le 27/04**	Pas de site de stockage connu	Proposition de visite BRGM le 20 mai	le 27/04 (mail)	**NON**	commune.henansal@wanadoo.fr	02 96 31 50 02
PLENEUF-VAL-ANDRE	X	6	29/03/2010	02/04/2010	**O (tél.) le 12/04**	Visite avec M. le maire. Envoi des plans de sa commune, renseignements auprès des habitants. Visite l'après-midi de préférence	Contact : Cellule Vie quotidienne et proximité		le mercredi 19 mai 13h	ville.pva@pleneuf-val-andre.fr	02 96 73 13 00
PLANGUENOUAL	X	3	29/03/2010	02/04/2010		Par téléphone + visite. Contact : M. le Maire			Mercredi 19 mai avec le maire	mairie.planguenoual@wanadoo.fr	02 96 32 78 25
LAMBALLE	X	1	29/03/2010	02/04/2010		Par téléphone avec le Directeur des ST. Visite seul.			Par tél.	secretariat@mairie-lamballe.fr	Mairie, 5 rue Gustave Téry, 02 96 50 13 50
MORIEUX	X	1	29/03/2010	02/04/2010		Contact : M. le Maire			mardi 18 mai avec le maire	mairie.morieux@wanadoo.fr	Mairie, 2BIS rue Villes Neuves, 02 96 32 78 35
HILLION	X	0	29/03/2010	02/04/2010	**O (mail) le 21/04**	Pas de site de stockage connu			**NON**	contact@mairie-hillion.fr	Mairie, 2 rue de la Tour du Fa, 02 96 32 21 04
YFFINIAC	X	1	29/03/2010	02/04/2010	**O(mail + appel) le6/04**	Mail: info erronée et aucune connaissance d'un tel dépôt (Directeur Général des Services)	Contact : Maire. Pas de dépôt d'hydrocarbures ni de fosses selon le maire (qui est un habitant local depuis longtemps) Incinérateur sur la décharge à l'époque	Le 10/05 (Tél.)	**NON**	dgs@ville-yffiniac.fr	02 96 72 60 33

Côtes d'Armor (22)											
Commune	**carte terrain**	**Nb de sites**	**Date de contact (courrier préfecture)**	**Date de relance**	**Réponse**	**Observations**	**Observations**	**Date de relance 2**	**Réponse - RDV**	**Adresse Mail**	**Mairie**
							des faits				
LANGUEUX	X	2	29/03/2010	02/04/2010		Contact : Maire de l'époque Pas de dépôt ni sur grève des courses ni sur Bout de Ville. Commune non touchée par la marée noire.	Pas d'info par la Mairie => personnel trop jeune	Le 10/05 (Tél.)	**NON**	population@mairie-langueux.fr	Mairie, 2 rue de Brest, 02 96 62 25 50
SAINT-BRIEUC	X	2	29/03/2010	02/04/2010	**O (tél.) le 7/04**	La mairie s'occupe de contacter une personne (maire d'une autre commune) qui aurait connaissance de ces sites. Nous tient au courant. Contacts : mairie et CCI	Mail du 9/04: Selon les informations recueillies aucun déchet de marée noire n'a été stocké dans la décharge de la Grève des Courses d'après l'ancien gardien de la décharge (située en grande partie sur la commune de Langueux). Concernant les autres sites, se rapprocher de la CCI pour Le Légué et de la mairie de Langueux pour le Bout de Ville. Prise du contact du 10 et 11 /05 : (Mairie) Concernant le site de Grève des Courses, même information que Langueux (pas de stockage) (CCI) Concernant le Légué, attendre de plus amples informations de la part de la CCI de SAINT BRIEUC Rappeler Semaine 20 Prise de contact du 20/05 avec CCI : Pas de dépôt de l'Amoco Cadiz sur le Légué d'après une "locale». Juste quelques boulettes mais pas de fosses.		Visite Seul le jeudi 20/05	contact@mairie-saint-brieuc.fr cizri@maire-saint-brieuc.fr	Mairie, place du Général De Gaulle, 02 96 62 54 00 CCI : 02 96 78 62 00
PLERIN	X	3	29/03/2010	02/04/2010					Le 20 mai 2009	jmesguen@ville-plerin.fr	Mairie, Place de la République, 02 96 79 82 00
TREMUSON	X	2	29/03/2010	02/04/2010	**O (tél.) le 7/05**	2 contacts			Le 20 mai 2010	dg.mairie.tremuson@orange.fr	Mairie, Place Pierre Michel, 02 96 94 84 54
PORDIC	X	2	29/03/2010	02/04/2010		Contact : directeur général. Très peu de dépôts sur la commune, seulement quelques boulettes. Pas de site de stockage sur la commune.		Le 11/05 (Tél.)	Visite Seul le jeudi 20/05	dg@pordic.fr	Mairie, Rue Odio Baschamp, 02 96 79 12 12
TREMELOIR	X	1	29/03/2010	02/04/2010		Contact : adjoint aux travaux Pas de lieu de stockage sur le site de l'aéroport de St Brieuc (site en contact avec commune de Saint-Brieuc et Pordic)		Le 10/05 (Tél.)	Visite Seul le jeudi 20/05	mairie.tremeloir@wanadoo.fr	Mairie, 4 rue Saint Fiacre, 02 96 79 01 17
TREGOMEUR	X	2	29/03/2010	02/04/2010		Contact : Directeur ST			Jeudi 20mai à 14h30 à la mairie	mairie.tregomeur@wanadoo.fr	02 96 79 01 13
BINIC	X	2	29/03/2010	02/04/2010		Contact : directeur ST. Ne possède aucune info. Visite seul.			**NON**	michel.nezet@megalis.org; ville.binic@wanadoo.fr	Mairie, 2 quai Courcy, 02 96 73 39 90
TRESSIGNAUX	X	0	29/03/2010	02/04/2010	**O (tél.) le 7/05**	Maire: Ancienne classe 3. Fosse vidée et comblée par de la terre, actuellement terrain agricole.			le 17 septembre seul	mairie.tressignaux@wanadoo.fr	02 96 70 03 00
ETABLES-SUR-MER	X	2	29/03/2010	02/04/2010		Par téléphone + visite seul. Contact : Directeur des services techniques			20/05 à 10h à la mairie	mairie.etablesurmer@wanadoo.fr	Mairie, 1 Place Jean Heurtel, 02 96 70 64 18
SAINT-QUAY-PORTRIEUX	X	5	29/03/2010	02/04/2010		Contact : service urbanisme	Prise de contact le 19/05 : Mail reçu du service urbanisme, pas de sites de stockage après recherche d'information à ce sujet	Le 10/05 (Tél.)	**NON**	mairie.saint.quay@wanadoo.fr urbanisme@mairie-saintquayportrieux.fr	Mairie, 52 Boulevard Marechal Foch, 02 96 70 80 80
TREVENEUC	X	1	29/03/2010	02/04/2010	**O (Mail) le 8/04**	Interlocuteur : 1er adjoint au Maire			mardi 25mai à 15H30	secretaire.mairietreveneuc@megalis.org	02 96 70 84 84
PLOUHA	X	5	29/03/2010	02/04/2010	**O (tél.) le 8/04**	1er appel: Directeur ST. Pas de souvenir de			Lundi 31mai à	dst@mairiedeplouha.fr	Mairie, 24

Côtes d'Armor (22)											
Commune	**carte terrain**	**Nb de sites**	**Date de contact (courrier préfecture)**	**Date de relance**	**Réponse**	**Observations**	**Observations**	**Date de relance 2**	**Réponse - RDV**	**Adresse Mail**	**Mairie**
						lieu de stockage. Annulation de rendez-vous, il a contacté un ancien élu qui confirme que les sites sont des sites prévisionnels et n'ont jamais été utilisés pour le stockage des déchets. Par la suite l'adjoint au maire chargé de l'environnement nous a contacté et confirme que ces sites sont prévisionnels, il n'y donc pas de fosses sur la commune.			14h : rendez-vous annulé; avec directeur des ST.		Avenue Laennec, 02 96 20 21 26
PLOUEZEC	X	6	29/03/2010	02/04/2010	**O (lettre) le 21/04**	Contact: agent de surveillance des sites communaux.	Prise de RDV avec agent de police comme interlocuteur Compte rendu du rendez-vous : Sites visités et recensés mais d'après le contact, pas de dépôts lors de l'Amoco Cadiz et du Tanio) et encore moins de fosses de stockage	Le 11/05 (Tél.)	Le 19/05 à 10h à la mairie	mairie.plouezec@wanadoo.fr	02 96 20 64 90
PAIMPOL	X	16	29/03/2010	02/04/2010		Contact : mairie Pas de transfert de mail, n'a pas d'information. Renvoi de mail le 10/05. Rappeler semaine 20 pour relance et prise de RDV	Contact téléphonique du 20/05 : Prise de rendez-vous semaine 21 Compte rendu du rendez-vous : Aucuns sites de stockage. Pas de dépôts.	Le 10/05 (Tél.)	Mardi 25/05 à 14h à la mairie de Paimpol	contact@ville-paimpol.fr	Mairie, Rue Pierre Feutren, 02 96 55 31 70
ILE-DE-BREHAT	X	1	29/03/2010	02/04/2010		contact : Directeur ST. Pas de connaissance du site			rdv 2 Juin avec ST	mairie-ile.de.brehat@wanadoo.fr ; st.mairie-ile.de.brehat@orange.fr	02 96 20 00 36
PLOUBAZLANEC	X	12	29/03/2010	02/04/2010	O (mail) le 7/04	Contact: Chef d'équipe des Services Techniques. 2 sites connus		le 27/04 (mail) et le 28 par tél.	Mercredi 5 mai à 13h30 à l'Atelier technique (8 rue Jean Jaurès)	mairie.ploubazlanec@wanadoo.fr	
LEZARDRIEUX	X	2	29/03/2010	02/04/2010		Contact : adjoint au maire et agent de la DDE22 pendant TC		le 28/04 (mail)	rdv 25mai entre 11h et 11h30 avec adjoint au maire	briand.lezardrieux@wanadoo.fr	Mairie, 23 Place du Centre, 02 96 20 10 20
PLEUMEUR-GAUTIER	X	1	29/03/2010	02/04/2010		Contact: maire, visite seul		le 28/04 (mail)	**NON**	mairie.pleumeur.gautier@wanadoo.fr	Mairie, 1 rue Pleubian, 02 96 20 13 24
LANMODEZ	X	3	29/03/2010	02/04/2010		Contact : maire	Contact avec secrétaire le 21/05 et prise de rendez-vous avec le maire Compte rendu du rendez-vous : Pas de site de stockage, pas de dépôts		Le 27/05 à 9h à la mairie de Lanmodez	mairie-lanmodez@wanadoo.fr	02 96 22 92 77
PLEUBIAN	X	14	29/03/2010	02/04/2010		contact: directeur ST ; nous lui avons fourni un plan de la commune avec les sites; il contacte les anciens et recherche dans archives			le 1er juillet	mairie@mairie-pleubian.fr	Mairie, 2 rue Anciens Combattants, 02 96 22 92 17
KERBORS	X	2	29/03/2010	02/04/2010		contact : maire. Possède peu infos. Visite seul			25/05/2010	mairie.kerbors@wanadoo.fr	02 96 22 94 47
TREDARZEC	X	5	29/03/2010	02/04/2010		Contact : Maire Prise de RDV avec le maire, seul ou avec adjoints.	Visite effectuée .Plusieurs sites supprimés (non existants) surtout concernant l'Amoco Cadiz (pas de dépôts), cependant nouveaux sites apportés grâce aux informations recueillies par les différents intervenants rencontrés avec le maire : anciens élus, sapeurs-pompiers, habitants....	Le 10/05 (Tél.)	Mardi 18 Mai à mairie à 9h	accueil.commune-tredarzec@wanadoo.fr	02 96 92 31 71
TREGUIER	X	1	29/03/2010	02/04/2010		Contact : mairie	Informations recueillies sur les archives dépôts existants lors du Torrey Canyon, informations sur les opérations de ramassage. Mais aucune connaissance sur le stockage. Une partie est partie à l'Île d'er cependant, ne sait pas si elle constitue les 100% de la pollution.		**NON**	mairie@ville-treguier.fr	Mairie, Place Général Leclerc, 02 96 92 30 19
PLOUGUIEL	X	10	29/03/2010	02/04/2010	**O (lettre) le 21/04**	Affaire suivie par maire adjoint.			juin-10	mairie-de-plouguiel@wanadoo.fr	Mairie, Rue Tréguier, 02 96 92 30 37
PLOUGRESCANT		44	29/03/2010	02/04/2010		Prise de contact du 20 et 21/05 la mairie n'a visiblement pas de données, le	Contact : conseiller municipal		Mardi 1 juin à 9h à la mairie	mairie.plougrescant@wanadoo.fr	02 96 92 51 18

Côtes d'Armor (22)											
Commune	**carte terrain**	**Nb de sites**	**Date de contact (courrier préfecture)**	**Date de relance**	**Réponse**	**Observations**	**Observations**	**Date de relance 2**	**Réponse - RDV**	**Adresse Mail**	**Mairie**
						maire n'est pas disponible Maire doit rappeler sinon => rappeler semaine 21					
PENVENAN		24	29/03/2010	02/04/2010	**O (lettre) le 23/04**	Contact: brigadier-chef de la Police Municipale, ou adjoint au responsable des services techniques municipaux	Prise de contact du 20 et 21/05 : Rappeler semaine 21 pour avoir les interlocuteurs Prise de contact du 3/06 : Prise de rendez-vous semaine 23 et discussion sur les différents points existants et prévisionnels (préparation du terrain)	Le 11/05(mail)	Le 8/06 à la Mairie de Penvenan à 14h.	mairie@ville-penvenan.fr	Mairie, 10 Place de l'Église, 02 96 92 67 59
CAMLEZ		2	29/03/2010	02/04/2010		Contact : Maire	Selon plusieurs témoignages, aucun site de stockage n'a été fait dans la commune. Si information, la Mairie fera la démarche de nous rappeler	le 4/06 par tél.	**NON**	mairie.camlez@wanadoo.fr	Mairie, 1 Place de la Mairie, 02 96 92 75 41
TREVOU-TREGUIGNEC		13	29/03/2010	02/04/2010		Contact : conseiller municipal		Le 3/06	Le 7/06 à la Mairie de Trévou-Tréguinec à 11h	mairie-trevou@wanadoo.fr	Mairie, 5 rue des Écoles, 02 96 23 71 92
KERMARIA-SULARD	X	1	29/03/2010	02/04/2010		DOUBLON de COASTREVEN qui est le doublon de TREZENY			**NON**	mairie.kermariasulard@wanadoo.fr	Mairie, 14 rue de la Mairie, 02 96 38 03 81
COATREVEN		1 → 0	29/03/2010	02/04/2010	**O (tél.) le 6/04**	Tél.: Lieu-dit Kerrangall sur la commune de TREZENY			**NON**	mairie.coatreven@wanadoo.fr	02 96 38 04 71
TREZENY	X	1		06/04/2010 (suite à l'appel de COATREVEN)		tél. le 27/08 : le maire fait des recherches et nous recontacte. PAS DE FOSSE			**NON**	mairietrezeny@wanadoo.fr	Mairie, 1 Place de l'Église, 02 96 38 04 26
TRELEVERN		7	29/03/2010	02/04/2010		Contact : Directeur ST			Rdv. 06/07 14h	mairie.trelevern@wanadoo.fr	02 96 23 71 91
LOUANNEC		6	29/03/2010	02/04/2010	**O (tél.) le 12/04 :**	Contact : Maire			Le mercredi 30/06 à 9h30 à la mairie de Louannec.	mairie-louannec@wanadoo.fr	Mairie, 3 Route de Perros, 02 96 23 20 63
PERROS-GUIREC		14	29/03/2010	02/04/2010		Interlocuteur : directeur des services Visite faite réalisée			Visite seul le Lundi et mardi 28 et 29 juin.	mairie@perros-guirec.com	02 96 49 02 49
TREGASTEL		23	29/03/2010	02/04/2010		Policier municipal ayant participé à Amoco Cadiz et Tanio			9 aout 2010	tregastel-mairie@wanadoo.fr	Mairie, Rue Poul Palud, 02 96 15 38 00
PLEUMEUR-BODOU		45	29/03/2010	02/04/2010		Maire			Jeudi 16 sept à 9h aux Services Techniques	mairie.pleumeur-bodou@fr.oleane.com	02 96 23 91 17
TREBEURDEN		45	29/03/2010	02/04/2010	**O(mail) le 27/07**	Contact : Conseillère Municipale déléguée en charge des questions relatives à l'environnement. A vécu les marées noires de 1978 et 1980 avec un souvenir assez précis		23-juil	RDV mardi 3 aout 14h à la mairie	mairie-trebeurden@wanadoo.fr	Mairie, 7 rue Plages, 02 96 15 44 00
LANNION		4	29/03/2010	02/04/2010		Par téléphone, Mairie (élu) en possession d'aucune information, pas d'info en mairie non plus. Visite seul			juin-10	emel.prefecture@ville-lannion.fr	Mairie, Place du Général Leclerc, 02 96 46 64 22
PLOUISY		1	29/03/2010	02/04/2010		Mairie (secrétaire de mairie). Après consultation du personnel de la mairie, ne possède pas d'infos. Site jamais utilisé : très grande surface et peu propice au stockage de déchets			**NON**	mairie.plouisy@wanadoo.fr	02 96 43 83 11
LOUARGAT		3	29/03/2010	02/04/2010	**O (tél.) le 05/05 O (tél.) le 22/06**	Contact: adjoint au maire			Le mercredi 30/06 à 15h à la mairie de Louargat	mairie-de-louargat@wanadoo.fr	Mairie, 1 Place Roger Madigou, 02 96 43 12 35
PLOULEC'H		2	29/03/2010	02/04/2010		contact: secrétaire de mairie, après consultation du personnel de la mairie, ne possède pas d'infos. Visite seul			le 17 juillet	mairieploulech@wanadoo.fr	02 96 46 10 00
TREDREZ		10	29/03/2010	02/04/2010		Mairie	Documents recueillis non pertinents		juil-10	mairie.tredrez-locquemeau@wanadoo.fr	Mairie, Hent Sant Erwan, 02

Côtes d'Armor (22)											
Commune	**carte terrain**	**Nb de sites**	**Date de contact (courrier préfecture)**	**Date de relance**	**Réponse**	**Observations**	**Observations**	**Date de relance 2**	**Réponse - RDV**	**Adresse Mail**	**Mairie**
											96 35 74 52
PLOUMILLIAU		3	29/03/2010	02/04/2010		contact : Mairie de Ploulec'h (site anciennement recensé sur Ploulec'h). Visite seul			17/07/2010	mairie-de-ploumilliau@wanadoo.fr	Mairie, 1 Place de l'Église, 02 96 35 45 09
SAINT-MICHEL-EN-GREVE		0	29/03/2010	02/04/2010	**O (tél.) le 6/04**	Lieu-dit Pouchou Meign pas sur la commune (commune de Ploumilliau et de Tredrez-Locquemeau) d'après le maire			**NON**	mairie.stmichelengreve@wanadoo.fr	Mairie, Rue Côte des Bruyères, 02 96 35 74 41
PLESTIN-LES-GREVES		7	29/03/2010	02/04/2010		Visite seul. .La Maire confirme la présence des sites mais dit que ceux-ci ont été entièrement nettoyés.			**NON**	mairie-plestin@wanadoo.fr	02 96 35 62 29

Finistère (29)										
Commune	**Nb de sites**	**Carte terrain**	**Date courrier Préfecture**	**Date de relance**	**Réponse**	**Observations**	**Date de relance 2**	**RDV**	**Mail**	**Mairie**
LOCQUIREC	4		29/03/2010	02/04/2010	**O (mail) le 29/06**	Contact : responsable des services techniques	29/06/2010	Mardi 6 juillet à 14h aux Services Techniques	locquirec-mairie@wanadoo.fr;	
GUIMAEC	5		29/03/2010	02/04/2010		Contact : mairie. Reçu mail: pas de stockage durant l'Amoco Cadiz et le Tanio selon maire de l'époque.	29/06/2010	**non**	guimaec.mairie@wanadoo.fr;	1 Plasenn an Iliz - 02 98 67 50 76
SAINT-JEAN-DU-DOIGT	4		29/03/2010	02/04/2010	**O (par tél.) le 2/04**	Contact: Maire	01/07/2010	Mercredi 7 juillet - Fin d'après-midi à la mairie	ST-JEAN-DU-DOIGT-MAIRIE@wanadoo.fr;	
PLOUGASNOU	9	X	29/03/2010	02/04/2010	**O (tél.) le 23/04**	Contact: Mairie		Mardi 4 mai à 8h30-9h à l'Atelier Technique (8 rue Jean Jaurès)	mairie-plougasnou@wanadoo.fr;	
PLOUEZOCH	1		29/03/2010	02/04/2010	**O(mail) le 01/07**	Contact : Adjoint au Maire en charge des Affaires Maritimes. Pas de sites sur la commune.	01/07/2010	**non**	mairie.plouezoch@wanadoo.fr;	
MORLAIX	1		29/03/2010	02/04/2010	**O (tél.) le 12/04**	Site situé sur la commune de Guimaec. Interrogation des "anciens": Pas de site sur la commune.		**non**	secretariatgeneral@villedemorlaix.org;	
PLOUNEOUR-MENEZ	2		29/03/2010	02/04/2010		Par téléphone - Secrétaire de Mairie. Après renseignement auprès d'un ancien employé communal, il n'y a pas de site	02/07/2010	**non**	plouneour-menez-mairie@wanadoo.fr;	02 98 78 01 17
SAINT-MARTIN-DES-CHAMPS	1		29/03/2010	02/04/2010	**0(mail) le 06/07**	Il n'y a jamais eu de stockage de déchets issus de marée noire sur la commune selon la Mairie	02/07/2010	**non**	mairie@ville-stmartin29fr;	02 98 62 06 47
TAULE	1		29/03/2010	02/04/2010		BAC	02/07/2010	**non**	mairie.taule@wanadoo.fr;	02 98 67 11 14
LOCQUENOLE	1		29/03/2010	02/04/2010		Pas de sites sur la commune, Contact: secrétaire de mairie,	02/07/2010	**non**		6 place de la Liberté - 02 98 72 21 15
HENVIC	1			02/04/2010		Contact: Maire	02/07/2010	Mercredi 15 septembre à 13h30 à la mairie	commune-henvic@wanadoo.fr;	02 98 62 81 11
MESPAUL	1		29/03/2010	02/04/2010	**O(tél.) le 06/07**	Maire a interrogé plusieurs personnes : pas de site	02/07/2010	**non**	mairie.mespaul@wanadoo.fr;	02 98 61 57 03
PLOUGOULM	1		29/03/2010	02/04/2010	**0(mail) le 13/07**	Pas de site de stockage selon le maire	02/07/2010	**non**	mairie-de-plougoulm@wanadoo.fr;	02 98 29 90 76
CARANTEC	9		29/03/2010	02/04/2010		Contact : Maire. Pas de sites sur la commune	01/07/2010	**non**	carantec-mairie@wanadoo.fr;	Place Général de Gaulle - 02 98 67 00 30
SAINT-POL-DE-LEON	2		29/03/2010	02/04/2010		Contact : directeur des services techniques. Pas de connaissance de ces sites.	02/07/2010	**non**	mairie@saintpoldeleon.fr;	Place Évêché - 02 98 15 85 00
ROSCOFF	2		29/03/2010	02/04/2010		Contact : secrétaire de mairie. Ne possède pas d'infos sur le site trouvé.	02/07/2010	oui	secretariat.mairie-roscoff@wanadoo.fr; accueil.mairie@roscoff.fr	6 rue Louis Pasteur - 02 98 24 43 00
ILE-DE-BATZ	2		29/03/2010	02/04/2010		BACS	02/07/2010	**non**	mairie.iledebatz@orange.fr;	Pors Kernoc - 02 98 61 77 76
SANTEC	2		29/03/2010	01/04/2010		Contact : M. le Maire . Peu de dépôts, ne pense pas avoir de présence de sites de stockage.	02/07/2010 le 21 / 07 / 2010 Le 2/08/2010	**non**	mairie-de-santec@wanadoo.fr;	Mairie de Santec 71 Place Isidor Roudaut 29250 SANTEC 02 98 29 74 65
CLEDER	5		29/03/2010	02/04/2010		contact : Adjoint au maire chargé de l'environnement, a vécu les marées noires	02/07/2010	27-juil	mairie@ville-cleder.fr;	mairie 02.98.69.40.09
PLOUESCAT	2		29/03/2010	02/04/2010	**O (mail) le 5/07**	Contact : Mairie	02/07/2010	juil-10	mairie.plouescat@plouescat.fr;	02 98 69 60 13
PLOUNEVEZ-LOCHRIST	1		29/03/2010	02/04/2010		Contact : mairie. Sites sur la commune de Treflez		**non**	MAIRIE.PLOUNEVEZLOCHRIST@wanadoo.fr;	02.98.61.40.57
LANHOUARNEAU	1		29/03/2010	02/04/2010	**O (mail) le 2/04**	Contact : secrétaire générale de la mairie. Commune non côtière, non concernée.		**non**	COMMUNE.LANHOUARNEAU@wanadoo.fr;	
TREFLEZ	1		29/03/2010	02/04/2010	**O (mail) le 7/04**	Contact: Maire. A connaissance du site.		Jeudi 16 sept 15h	TREFLEZ.MAIRIE@wanadoo.fr;	02 98 61 45 72
PLOUIDER	2		29/03/2010	02/04/2010		Contact : Maire. Confirme l'absence de sites		**non**	plouider-mairie@wanadoo.fr	Mairie de Plouider Place Saint Didier 29260 PLOUIDER 02 98 25 40 59
GOULVEN	1		29/03/2010	02/04/2010		contact : maire - pas de stockage en fosses sur la commune : bacs		**non**	mairie.goulven@wanadoo.fr;	tél. 02.98.83.40.69

Finistère (29)										
Commune	**Nb de sites**	**Carte terrain**	**Date courrier Préfecture**	**Date de relance**	**Réponse**	**Observations**	**Date de relance 2**	**RDV**	**Mail**	**Mairie**
KERLOUAN	2		29/03/2010	02/04/2010	**O (mail) le 7/05**	Contact : secrétaire général Après renseignements auprès du personnel, il s'avère qu'aucun déchet n'est stocké ou enfoui sur la commune de Kerlouan. Les déchets étaient entreposés sur des bâches et des bennes puis étaient directement dégagés vers des lieux de stockages hors commune.		**non**	mairie.kerlouan@wanadoo.fr; dgs.mdk@wanadoo.fr	
PLOUNEOUR-TREZ	3		29/03/2010	02/04/2010	**O (lettre) le 13/04**	Touchée uniquement par l'Amoco Cadiz, mais pas de site de stockage connu. Site le plus proche à Kerlouan.		**non**	mairie.plouneour-trez@wanadoo.fr;	
BRIGNOGAN-PLAGE	4		29/03/2010	02/04/2010		Contact : Maire. Renvoi du mail le 30/07/2010 Des dépôts envoyés sur les autres communes ou à Donges. Pas de fosses de stockage.	Le 19/07/2010 Le 05/08/2010	**non**	mairie.brignogan-plages@wanadoo.fr;	Mairie de Brignogan-Plage Avenue Général de Gaulle 29890 BRIGNOGAN PLAGE 02 98 83 40 06
GUISSENY	1		29/03/2010	02/04/2010		Contact : Maire Mail renvoyé le 20/07/2010 <u>Rappel de mairie le 20/07/2010 :</u> Après renseignements, les dépôts n'ont pas été stockés sur la commune de Guisseny. Ils ont été envoyés en centre d'incinération et sur les autres communes.	Le 20/07/2010	**non**	mairieguisseny@wanadoo.fr;	Mairie de Guissény Place Porthleven Sithney 29880 GUISSENY 02 98 25 61 07
KERNILIS	1		29/03/2010	02/04/2010		Contact : Maire Mail renvoyé le 20/07/2010 Aucuns dépôts dans la carrière. Maire actuellement en fonction l'était aussi à l'époque de l'Amoco Cadiz et selon lui, il n'y a pas eu de stockage sur la commune.	Le 20/07/2010	**non**	mairie.kernilis@wanadoo.fr;	Mairie de Kernilis 1, rue IF 29260 Kernilis 02 98 25 52 43
PLOUGUERNEAU	12		29/03/2010	02/04/2010		Contacts : M. le Maire, adjoint au maire service urbanisme, directeur général des services <u>Entretien Téléphonique:</u> Commune fortement touchée par l'Amoco Cadiz mais aucune information en mairie.	Le 19/07/2010 Le 30/07/2010	**non**	mairie@plouguerneau.fr;	Maire de Plouguerneau Rue Verger 29880 Plouguerneau 02 98 04 71 06
LANNILIS	4		29/03/2010	02/04/2010		Contact : Maire Tél. le 21juillet		11 aout 2010	mairie.lannilis.m@wanadoo.fr;	Mairie de Lannilis 19 rue de la Mairie 29870 Lannilis 02 98 04 00 11
PLOUVIEN	1		29/03/2010	02/04/2010	**O(mail)le 01/09**	Contact : directeur des services techniques. Correspondant Mail: Pas de site de stockage après interrogation de différentes personnes		**non**	mairie@ville-plouvien.fr;	02 98 40 91 16
LANDEDA	14		29/03/2010	02/04/2010		Contact : Maire et Chef des services techniques		Mardi 27/07 Seul ou accompagné suivant prise de RDV du lundi	mairie.landeda@wanadoo.fr;	Mairie de Landéda 21 rue de la mairie 29870 Landéda 02 98 04 93 06
SAINT-PABU	1		29/03/2010	02/04/2010	**O (lettre) le 18/05**	Contact : Maire Aucun site de stockage des marées noires sur la commune. Suite à l'Amoco, tous les déchets étaient partis sur le site de Brest pour stockage		**non**	mairie-de-saint-pabu@wanadoo.fr;	
PLOUDALMEZEAU	11		29/03/2010	02/04/2010		Contact : Maire Possède des informations	Le 20/07/2010	Mercredi 28/07/2010	Ploudalmezeau.mairie@wanadoo.fr;	Mairie de Ploudalmezeau Place andré Colin 29830 PLOUDALMEZEAU 02 98 48 10 48
LAMPAUL-PLOUDALMEZEAU	3		29/03/2010	02/04/2010		Contact : Maire	Le 19/07/2010	Jeudi 29/07 matin à la mairie à 10H	Lampaul-Ploudalmezeau.Mairie@wanadoo.fr;	Mairie de Lampaul Ploudalmézeau Bourg

Finistère (29)										
Commune	**Nb de sites**	**Carte terrain**	**Date courrier Préfecture**	**Date de relance**	**Réponse**	**Observations**	**Date de relance 2**	**RDV**	**Mail**	**Mairie**
										29830 Lampaul Ploudalmézeau 02 98 48 11 28
LANDUNVEZ	5		29/03/2010	02/04/2010		Contact : Maire et Responsable environnement	Le 20 / 07 / 2010	Le mardi 27/07 à 11H à la mairie	landunvez.mairie@wanadoo.fr;	Mairie de Landunvez 5 rue Poullaouec 29 840 Landunvez 02 98 89 91 02
PLOURIN	2		29/03/2010	02/04/2010		Contact : Maire Ne sait pas s'il y a eu stockage ou non, nous invite à nous rapprocher de la commune de Ploudalmezeau afin d'obtenir des informations sur la région. Un des sites recensés (Lanrrinou) figure peut être dans les archives de l'ancien SIVOM.	Le 20/07/2010	**non**	accueil@mairie-plourin.fr	Mairie de Plourin Bourg 29830 PLOURIN 02 98 04 31 57
PORSPODER	10		29/03/2010	02/04/2010	**O (mail) 15/04**	Contact : Mairie		**non**	Porspoder.Mairie@wanadoo.fr;	Mairie 02.98.89.90.27.
LANILDUT	3		29/03/2010	02/04/2010		Contact : Maire		**non**	lanildut.mairie@wanadoo.fr;	02.98.04.30.05
OUESSANT	3		29/03/2010	02/04/2010	**O (mail) le 2/04**	Contact: 1er adjoint Rendez-vous confirmé.	Le 28/07	9H45 le mardi 3/08	mairie.eusa@wanadoo.fr	
LANRIVOARE	2		29/03/2010	02/04/2010		Contact : Mairie tél. le 21/07/10, un élu serait chargé du dossier, confirme présence du site, est aujourd'hui réhabilité		fin juillet 2010	info@lanrivoare.fr;	02.98.84.24.75
LAMPAUL-PLOUARZEL	3		29/03/2010	02/04/2010		Contact : Maire Au tél. le 21 sept: 1 site (Porspaul).	Le 20 / 07 / 2010		mairie.lampaul-plouarzel@orange.fr	Mairie de Lampaul Plouarzel 7 rue de la mairie 29810 Lampaul Plouarzel 02 98 84 01 13
PLOUARZEL	2		29/03/2010	02/04/2010		Contact : M. le Maire *2 sites (Le Menhir, carrière, et Pointe de Corsen à Porspaul)*	Le 21 / 07 / 2010	Oui	Plouarzel.Mairie@wanadoo.fr;	Mairie de Plouarzel Place du général de Gaulle 29810 PLOURZEL 02 98 89 60 07
SAINT-RENAN	4		29/03/2010	02/04/2010	**O (mail) Le 16/08**	Contact : M. le Maire La carrière de Keravel est toujours en exploitation et n'a jamais reçu de déchets. Il n'y a pas de sites de stockages sur la commune de Saint-Renan	Le 6/08/2010 (Tél.+Mail)	**non**	mairie@saint-renan.fr	Mairie de Saint Renan Place Léon Chéminant 29290 Saint Renan 02 98 84 20 08
PLOUMOGUER	6		29/03/2010	02/04/2010		Contact : Maire Confirme absence de sites sur la commune		**non**	ploumoguer.mairie@wanadoo.fr;	02 98 89 62 05
CONQUET (LE)	10		29/03/2010	02/04/2010		Contact : Maire Pas au courant de présence de sites.		**non**	mairie@leconquet.fr;	02.98.89.00.07
PLOUGONVELIN	4		29/03/2010	02/04/2010		Contacts : Maire et agent de police Aucun stockage sur la commune.	30/07/2010 (Tél. et renvoi de mail)	**non**	mairie@plougonvelin.fr	Mairie de Plougonvelin Rue des Martyrs 29217 Plougonvelin 02 98 48 30 21
LOCMARIA-PLOUZANE	4		29/03/2010	02/04/2010		Contact : Maire et Services techniques Pas de connaissance de sites.	Le 22/07/2010 Le 30/07/2010 (tél.+mail) Le 6/08/2010 (service technique)	**non**	mairie@locmaria-plouzane.fr	Mairie de Locmaria Plouzane Place de la mairie 29280 Locmaria Plouzane 02 98 48 40 09
PLOUZANE	5		29/03/2010	02/04/2010		Contacts : Maire, Service urbanisme Les déchets récoltés sur place ont été envoyés à Brest.	Le 22/07/2010	**non**	mairie@ville-plouzane.fr;	Mairie de Plourané ZAC Castél. Nevez 29280 Plouzane 02 98 31 95 30
BREST	5		29/03/2010	02/04/2010		Contacts : Directeur mission prévention des risques et Directeur propreté déchets	Le 30/07/2010	RDV Mercredi 4/08 à Brest Métropole Océane 24, rue Coat Ar Gueven Brest RDV Mercredi 11/09 9H30 à la CCI de brest	conciergerie@mairie-brest.fr; contact@mairie-brest.fr;	Mairie de Brest 2, rue Frézier 29200 BREST 02 98 00 80 80 MPDR 02 98 33 52 98 Propreté Déchets : 02 98 34 26 64 CCI du port de brest

Finistère (29)										
Commune	**Nb de sites**	**Carte terrain**	**Date courrier Préfecture**	**Date de relance**	**Réponse**	**Observations**	**Date de relance 2**	**RDV**	**Mail**	**Mairie**
										1 Place du 19ème Régiment BP 92028
GUIPAVAS	1		29/03/2010	02/04/2010	**O(mail) le 30/07**	Contact : Inspecteur du Domaine Public. Pas de sites sur la commune.	29/07/2010	**non**	secretariat-general@mairie-guipavas.fr;	02 98 84 75 54
SAINT-DIVY	1		29/03/2010	02/04/2010	**O(mail) le 30/07**	Contact : Mairie Aucun de site sur la commune	29/07/2010	**non**	mairie-st-divy@wanadoo.fr;	
TREMAOUEZAN	1		29/03/2010	02/04/2010	**O (mail) le 2/04**	Contact : Maire et association Langazel. Aucun site de stockage n'a eu lieu sur la zone humide.	29/07/2010	**non**	mairie-tremaouezan@wanadoo.fr;	02 98 20 87 12
PLOUEDERN	1		29/03/2010	02/04/2010		Contact: Maire	29/07/2010	**non**	Mairie.plouedern@wanadoo.fr;	02 98 20 82 65
PLOUDIRY	1		29/03/2010	02/04/2010		À la connaissance du maire il n'y a pas eu de stockage dans cette carrière (tjrs en exploitation)	29/07/2010	**non**	mairie-ploudiry@wanadoo.fr;	02 98 25 12 87
CAMARET-SUR-MER	4		29/03/2010	02/04/2010		Ancienne secrétaire mairie et directeur des services techniques confirment absence de site sur commune		**non**	camaret.accueil@fr.oleane.com;	02.98.27.94.22.
CROZON	14		29/03/2010	02/04/2010		Contact : garde du conservatoire du littoral à la mairie de Crozon. Connaît un site		3 aout 2010	mairie@crozon.fr; environnement@crozon.fr;	02 98 27 10 28
ARGOL	1		29/03/2010	02/04/2010	**O (tél.) 3/08**	Contact : Adjoint au Maire. Stockage en bacs.	29/07/2010	**non**	mairie.argol@orange.fr;	02 98 27 75 30
TELGRUC-SUR-MER	3		29/03/2010	02/04/2010		La mairie n'a pas connaissance de sites sur la commune	29/07/2010	**non**	mairie.telgruc@wanadoo.fr;	02 98 27 73 65
SAINT-NIC	3		29/03/2010	02/04/2010		BAC ou CONTENEURS	29/07/2010	**non**	COMMUNE-STNIC@wanadoo.fr;	02 98 26 50 36
PLOMODIERN	3		29/03/2010	02/04/2010		Juste un site (Ménez Hom, décharge) le reste CONTENEURS. Pas de site d'après la Maire	29/07/2010	**non**	Mairie.Plomodiern@wanadoo.fr;	02 98 81 51 29
CAST	1		29/03/2010	02/04/2010	**O (mail) le 30/07**	Contact : Maire	29/07/2010	**non**	mairie.de.cast.@wanadoo.fr;	02 98 73 54 34
PLOEVEN	1		29/03/2010	02/04/2010	**O (mail) le 30/07**	Pas de sites de stockage selon la mairie.	29/07/2010	**non**	mairie-ploeven@wanadoo.fr;	
PLONEVEZ-PORZAY	7		29/03/2010	02/04/2010		Contact : secrétaire général,. Stockage temporaire uniquement.	29/07/2010	**non**	mairie-plonevez-porzay@wanadoo.fr;	02 98 92 50 23
LOCRONAN	5		29/03/2010	02/04/2010		Contact : secrétaire général	29/07/2010	**non**	mairiedelocronan@wanadoo.fr;	02 98 51 80 80
PLOGONNEC	3		29/03/2010	02/04/2010		Contact : adjointe au Maire. Il n'y a eu de stockage sur la commune	29/07/2010	**NON - P -**	mairie.plogonnec@wanadoo.fr;	02 98 91 72 06
KERLAZ	1		29/03/2010	02/04/2010		Stockage en bacs selon Mairie.	29/07/2010	**non**	mairie.kerlaz@wanadoo.fr;	
DOUARNENEZ	3		29/03/2010	02/04/2010	**O (mail) le 02/08**	Contact : chef du service environnement et espaces naturels. A participé à plusieurs marées noires. Pas de sites de stockage sur la commune.	30/07/2010	Mardi 10 aout 14h aux services techniques route de Brest	contact@mairie-douarnenez.fr;	18 rue Berthelot, 02 98 74 46 00
BEUZEC-CAP-SIZUN	3		29/03/2010	02/04/2010	**0(mail) le 30/07**	Contact : Mairie Pas de site sur la commune lors des différentes marées noires.	30/07/2010	**non**	beuzec-cap-sizun@wanadoo.fr;	
CLEDEN-CAP-SIZUN	3		29/03/2010	02/04/2010		Contact : Mairie. Aucun site de stockage	30/07/2010	**NON - P -**	mairie.cleden-cap-sizun@wanadoo.fr;	11 rue Ville d'Ys, 02 98 70 61 45
PLOGOFF	6		29/03/2010	02/04/2010		Contacts : Agent technique départemental Sud-Ouest et directeur du site de la Pointe du Raz	30/07/2010	6 oct. à 14h à la Mairie	mairie.plogoff@wanadoo.fr;	Rue Pierre Brossolette Bourg, 02 98 70 60 54
PRIMELIN	5		29/03/2010	02/04/2010		Contact : Maire. Aucun document officiel. Au courant d'un site	30/07/2010	9 sept en matinée en mairie	MAIRIE.PRIMELIN@wanadoo.fr;	02 98 74 81 19
ESQUIBIEN	5		29/03/2010	02/04/2010		Contact : responsable environnement, aucune info mais se renseigne auprès d'anciens. 3 sites recensés. RDV 16/11 10h00 en mairie.	30/07/2010	**5 sites visités**	mairie.esquibien@wanadoo.fr;	3 rue Surcouf, 02 98 70 02 76
AUDIERNE	1		29/03/2010	02/04/2010		Site sur la commune d'Esquibien	30/07/2010	**non**	mairie-audierne@wanadoo.fr;	12 quai Jean Jaurès, 02 98 70 08 47
PONT-CROIX	1		29/03/2010	02/04/2010		Contact : Mairie	30/07/2010	**non**	pontcroix.mairie@wanadoo.fr;	26 rue Docteur Neis, 02 98 70 40 66
PLOUHINEC	9		29/03/2010	02/04/2010	**O (mail) le 8/04**	Contact : Directeur des Services Techniques		Jeudi 7 oct. à 14h	mairie@ville-plouhinec29.fr;	rue du Général de Gaulle, 02 98 70 87 33
GUILER-SUR-GOYEN	1		29/03/2010	02/04/2010		Pas de site de stockage d'après le maire et la secrétaire (présente lors des marées noires)	06/08/2010	**non**	mairie-guiler.sur.goyen@wanadoo.fr	02 98 91 50 32
LANDUDEC	2		29/03/2010	02/04/2010		Pas de fosse selon Mairie.	06/08/2010	**non**	mairie.landudec@wanadoo.fr;	02 98 91 52 09

Finistère (29)										
Commune	**Nb de sites**	**Carte terrain**	**Date courrier Préfecture**	**Date de relance**	**Réponse**	**Observations**	**Date de relance 2**	**RDV**	**Mail**	**Mairie**
PLOGASTEL-SAINT-GERMAIN	5		29/03/2010	02/04/2010		Contact : SG Mairie Après renseignements, auprès d'une personne ayant vécu les marées noires, pas de site de stockage	06/08/2010	**non**	plogastel.sg.mairie@wanadoo.fr;	02 98 54 58 57
PLONEIS	1		29/03/2010	02/04/2010		Pour secrétaire mairie, pas de site. Confirmation par le Maire.	06/08/2010	**non**	mairie.ploneis@wanadoo.fr;	02 98 91 08 07
GOURLIZON	1		29/03/2010	02/04/2010	**O (tél.) le 9/04**	Pas de dépôt selon Mairie et propriétaire du site.	06/08/2010	**non**	Gourlizon.Mairie@wanadoo.fr;	02 98 91 08 92
PLUGUFFAN	1		29/03/2010	02/04/2010		Contact : Maire. N'a pas connaissance de ce site	06/08/2010	**non**	mairie.pluguffan@wanadoo.fr;	02 98 94 01 11
QUIMPER	4		29/03/2010	02/04/2010		Contact : directeur du service environnement. Selon infos, déchets enfouis sur Toulven. Selon presse, 40 t enfouies puis retirées et détruites.	31 aout (Semaine 37)	**Sur Toulven selon presse: 40 t stockée provisoirement.**	contact@mairie-quimper.fr; mairie@ville-quimperle.fr;	44 place St Corentin - 02 98 98 89 89
PLOZEVET	9		29/03/2010	02/04/2010		Contact : Maire et directeur ST. Pas de stockage sur la commune, les déchets ont été directement évacués		**non**	Commune.Plozevet@wanadoo.fr;	Mairie de Plozevet 14, rue Jules Ferry 29710 Plozevet 02 98 91 30 10
POULDREUZIC	4		29/03/2010	02/04/2010		contact : Maire. Pas de connaissance de sites		**non**	mairie.pouldreuzic@wanadoo.fr;	02 98 54 40 32
PEUMERIT	1		29/03/2010	02/04/2010		Contact : Mairie	03/09/2010	**non**	mairie.peumerit@ wanadoo.fr;	02 98 82 91 51
PLOVAN	6		29/03/2010	02/04/2010		Contact : conseiller municipal ayant vécu les marées noires : ne se souvient pas de stockages sur la commune.		**non**	mairiedeplovan@wanadoo.fr;	02 98 54 42 07
TREOGAT	2		29/03/2010	02/04/2010	**O (mail) le 6/04**	Contact : Maire		Mercredi 8 sept 14h à la Mairie	lamairiedetreogat@wanadoo.fr;	02 98 87 60 81
PLONEOUR-LANVERN	2		29/03/2010	02/04/2010		Contact : M. le Maire. Pas de stockage sur la commune après renseignements	31 aout (Semaine 37)	**non**	Mairie@ploneour-lanvern.fr	02 98 82 66 00
TREGUENNEC	5		29/03/2010	02/04/2010		Voir observation Ile Tudy	31 aout (Semaine 37)	**non**	mairie.treguennec@wanadoo.fr;	02 98 87 60 35
SAINT-JEAN-TROLIMON	5		29/03/2010	02/04/2010		Voir observation Ile Tudy	31 aout (Semaine 37)	**non**	mairiestjeantrolimon@wanadoo.fr;	02 98 82 00 34
PLOMEUR	4		29/03/2010	02/04/2010	**O (mail) le 31/08**	Contact : Maire. Pas connaissance de sites sur la commune	31 aout (Semaine 37)	**non**	MAIRIE.PLOMEUR@wanadoo.fr;	
GUILVINEC	1		29/03/2010	02/04/2010		Voir observation Ile Tudy	31 aout (Semaine 37)	**non**	Mairie-Guilvinec@wanadoo.fr;	
PENMARCH	7		29/03/2010	02/04/2010	**O (tél.) le 6 /09**	Contact : Directeur ST. Pas de sites sur la commune. Confirmation du Maire.	31 aout (Semaine 37)	**non**	mairie@penmarch.fr;	mairie : 02 98 58 60 19
TREFFIAGAT	2		29/03/2010	02/04/2010		Voir observation Ile Tudy	31 aout (Semaine 37)	**non**	Mairie.Treffiagat@wanadoo.fr;	
PLOBANNALEC	2		29/03/2010	02/04/2010		Voir observation Ile Tudy	31 aout (Semaine 37)	**non**	mairie.plobannalec.lesconil@wanadoo.fr;	
LOCTUDY	6		29/03/2010	02/04/2010		Voir observation Ile Tudy	31 aout (Semaine 37)	**non**	Mairie.Loctudy@wanadoo.fr;	
ILE-TUDY	1		29/03/2010	02/04/2010	**O (tél.) le 1/09**	Contact : Maire. Membre du comité du Pays Bigouden. A connu les différents naufrages et, pour lui, aucun site de stockage dans le Pays du Sud Bigouden (de Treguennec à Combrit). Discussion avec le comité	31 aout (Semaine 37)	**non**	Mairie.iletudy@wanadoo.fr;	
PONT-L'ABBE	3		29/03/2010	02/04/2010		Voir observation Ile Tudy	31 aout (Semaine 37)	**non**	accueil@ville-pontlabbe.fr;	
PLOMELIN	1		29/03/2010	02/04/2010		Contact : Service Urbanisme. Carrière de Kerhoal. Après renseignement pas de fosse de stockage dans la commune	31 aout (Semaine 37)	**non**	mairie.plomelin@wanadoo.fr;	02 98 94 25 57
COMBRIT	6		29/03/2010	02/04/2010	**O (mail) 13/04**	Contact : responsable des services techniques		**non**	mairiecombrit@wanadoo.fr;	
GOUESNACH	4		29/03/2010	02/04/2010	**O (tél.) le 3/09**	Contact : Mairie. Pas de site sur la commune	31 aout (Semaine 37)	**non**	Mairie.Gouesnach@wanadoo.fr;	19 rue de Benodet 02 98 51 74 75
BENODET	4		29/03/2010	02/04/2010	**0(tél.) le 3 sept**	Contact : Maire. Pas de site de stockage. Courants et vents favorables		**non**	mairie@benodet.fr;	(0)2 98 57 05 46
FOUESNANT	8		29/03/2010	02/04/2010	**O (mail) le 8/04**	Contact : Directeur des Services Techniques. Aucun site de stockage d'après le Maire et les élus.		**non**	contact@ville-fouesnant.fr;roger.legoff@ville-fouesnant.fr ;	
SAINT-EVARZEC	2		29/03/2010	02/04/2010	**O (mail) le 17/09**	Contact : DGS. Mail: la commune n'a pas accueilli de site de stockage de marée noire de 1967 à 1988.	31 aout (Semaine 37)	**non**	MAIRIE-SAINT-EVARZEC@wanadoo.fr;	02 98 56 28 29

Finistère (29)										
Commune	**Nb de sites**	**Carte terrain**	**Date courrier Préfecture**	**Date de relance**	**Réponse**	**Observations**	**Date de relance 2**	**RDV**	**Mail**	**Mairie**
CONCARNEAU	6		29/03/2010	02/04/2010		Contact : Maire	31 aout (Semaine 37)	**non**	contact@concarneau.fr	02 98 50 38 38
TREGUNC	9		29/03/2010	02/04/2010		Contact : Services techniques. Selon renseignement pas de connaissance de site de stockage.	31 aout (Semaine 37)	**non**	mairie-tregunc@wanadoo.fr;	02 98 50 95 95
NEVEZ	1		29/03/2010	02/04/2010		Contact : Maire. Pas de dépôt dans la carrière.	31 aout (Semaine 37)	**non**	mairie-nevez@fr.oleane.com;	02 98 06 81 23
PONT-AVEN	1		29/03/2010	02/04/2010		Contact : Maire. Pas de fosses selon les pompiers et les services techniques.	31 aout (Semaine 37)	**non**	mairie@pont-aven.fr;	02 98 06 00 35
CLOHARS-CARNOET	3		29/03/2010	02/04/2010		Contact : DGS. Pas d'information sur l'usage des sites.	31 aout (Semaine 37)	**non**	mairie@clohars-carnoet.fr	02 98 71 53 90

Annexe 5

Exemple de fiche descriptive de site

Inventaire des sites de stockage de déchets de marées noires – 2009 - 2010

Fiche documentaire n°	Date création :	
	Date actualisation :	/ /

N° fiche BASIAS 2010 :	

Département :	**22-29**	Commune :	

Localisation site :	Adresse site (type de voie)	
	Lieu dit	
	Code postal	
Cordonnées (projection Lambert)	X	
	Y	

Documents cartographiques	IGN 1/25000	
	GEOL 1/50 000	

Auteur fiche :	1/6

Inventaire des sites de stockage de déchets de marées noires – 2009 - 2010

Références documentaires :

Références antérieures	N° fiche BASIAS antérieur :	Rapport BRGM R38154 (page) :	Cote archives départementales :

Références récentes	Source (administration) :	Cote archives :

Naufrage Marée noire	Torrey Canyon (18 Mars 1967)	Gironde (Août 1969)	Olymic Bravery (24 Janvier 1976)	Boehlen (15 Octobre 1976)
	Amoco Cadiz (16 Mars 1978)	Gino (28 Avril 1979)	Tanio (7 Mars 1980)	Amazzone (Fevrier 1988)

Certains sites ont pu être réutilisés à l'occasion de plusieurs marées noires.

Autres sources - Commentaires :

Caractéristiques dépôt d'après sources documentaires			
Parcelle cadastrale initiale		Réf cadastrale actuelle	
Superficie parcelle (ha)		Superficie parcelle (ha)	

Auteur fiche :	2/6

Inventaire des sites de stockage de déchets de marées noires – 2009 - 2010

Propriétaire initial		Propriétaire actuel			
Description site					
Usage site avant création dépôt					
Nature dépôt (fosses, lagune, carrière, décharge, zone humide….)					
Dimensions dépôt (m x m x m ou m^2)					
Extrait cadastre, plan ou schéma annexé (O/N)					
Codification nature dépôts (liquide, solide, traitable, non traitable.. ;)					
Quantités estimées (m^3 ou tonnes)					
Arrêté réquisition (O/N)			Date :		
Statut prévisionnel du site		Provisoire		Définitif	
Date courrier transformation en dépôt définitif					
Appréciation risques pour l'environnement					
Réhabilitation projetée – Usage futur					
Réhabilitation réalisée – Usage constaté					
Courrier réception remise en état			Date :		

Auteur fiche :	3/6

Inventaire des sites de stockage de déchets de marées noires – 2009 - 2010

Contexte environnemental du dépôt actualisé	
Contexte géologique et hydrogéologique	
Classement (Natura 2000, paysage remarquable, ZNIEFF, ZICO, périmètre protection de captage…	
Données disponibles concernant la surveillance des milieux (qualité eaux souterraines et eaux de surface)	

Auteur fiche :	4/6

Inventaire des sites de stockage de déchets de marées noires – 2009 - 2010

Fiche de visite du site (1)

Personne (s) rencontrée (s) :	
Compte rendu interviews :	
Précision sur localisation du site :	
Accessibilité, configuration des lieux	
Le site peut il être localisé sur place et avec quelle précision ?	
Coordonnées du dépôt (levé GPS des contours)	
Observations visuelles – Constats (suintements, indices de dégradation du dépôt…)	
Exposition du site (proximité avec la mer, zone en voie d'érosion, ….)	
Usage actuel du site	
Evolution usage par rapport aux informations antérieures	
Courriers envoyés (destinataires, dates envoi et réception réponse)	

Auteur fiche :	5/6

Inventaire des sites de stockage de déchets de marées noires – 2009 - 2010

Fiche de visite du site (2)

Contexte hydrographique	
Occupation des sols à proximité du dépôt (activités, distances des zones habitées, présence de puits, forages, usages sensibles…)	
Espaces naturels ou ressources à protéger	
Voies de transfert potentielles Pertinence de ces voies de transfert	
Vulnérabilité des usages	
Qualité de l'eau en bord de mer (Points suivis par la DDASS)	

Auteur fiche :	6/6

Annexe 6

Liste des annexes ex-folio

Département des Côtes d'Armor

- commune de Bréhat
- commune d'Erquy
- commune de Kerbors
- commune de Louannec
- commune de Penvenan
- commune de Perros-Guirec
- commune de Pléneuf Val André
- commune de Plérin
- commune de Plestin les Grèves
- commune de Pleubian
- commune de Pleumeur-Boudou
- commune de Ploubazlanec
- commune de Plougrescant
- commune de Plouguiel
- commune de Ploulech
- commune de Ploumillau
- commune de Trebeurden
- commune de Tredarzec
- commune de Tredrez-Locquemau
- commune de Tregastel
- commune de Trelevern
- commune de Tressignaux
- commune de Trevou-Treguinec

Département du Finistère

- commune de Brest
- commune de Cleder
- commune de Crozon
- commune d'Esquibien
- commune de Landeda
- commune de Lannilis
- commune de Lanrivoare
- commune de Locquirec
- commune d'Ouessant
- commune de Plogoff
- commune de Ploudalmezeau
- commune de Plouescat
- commune de Plousganou
- commune de Plouhinec
- commune de Primelin
- commune de Roscoff
- commune de Saint-Jean-du-Doigt
- commune de Treflez
- commune de Treogat

Centre scientifique et technique
Direction eau, environnement et écotechnologies
3, avenue Claude-Guillemin
BP 36009 – 45060 Orléans Cedex 2 – France – Tél. : 02 38 64 34 34