



BRGM

**Fichier départemental d'identification
des captages d'eau potable du département
DES PYRENEES ORIENTALES**

par
J.P. MARCHAL

avec la collaboration de :
C. GRAILLE*, **D. HERMAN****, **B. RIGOLE****
J.B. TERRE** et **R. CLAVEL*****

89 SGN 135 LRO

* Agence de Bassin RMC (Montpellier)
** Services d'Hygiène et du Milieu - DDASS 66
*** DDAF 66

MINISTERE DE L'ENVIRONNEMENT

MINISTERE DE LA SANTE

DELEGATION DU BASSIN RMC

AGENCE DE BASSIN RMC

Montpellier, le 16 février 1989

**BUREAU DE RECHERCHES
GÉOLOGIQUES ET MINIERES**

établissement public
à caractère industriel
et commercial

Siège : Tour Mirabeau
39-43, quai André-Caroin
75739 Paris cedex 15, France
Tél. : (33) 1 45 78 33 33
Télex : BRGM 780258 F
Télécopieur : (33) 1 45 78 34 38 (GR 3)
R.C. 58 B 5014 Paris
SIRET : 58205814900418

Service Géologique Régional
Languedoc-Roussillon
1039, rue de Pierre
34000 Montpellier, France
Tél. : (33) 67 65 81.13
Télécopieur : (33) 67 65 81.13

RESUME

Le Service Géologique Régional Languedoc-Roussillon du Bureau de Recherches Géologiques et Minières (BRGM), l'Agence de Bassin Rhône-Méditerranée-Corse, la Direction Départementale des Affaires Sanitaires et Sociales et la Direction Départementale de l'Agriculture et de la Forêt ont réalisé en 1988 une opération visant à confronter et à homogénéiser leurs informations relatives aux captages d'alimentation en eau potable des collectivités du département des Pyrénées Orientales.

Cette étude, qui constitue une étape préliminaire à la création de la Banque du Bassin Eau Souterraine, a été effectuée sur financement du Ministère de l'Environnement avec la collaboration de l'Agence de Bassin Rhône-Méditerranée-Corse et du Ministère de la Santé.

Cette collaboration a abouti à la création, sous DBASE3+, d'un fichier d'identification informatisé, appelé PO-DBF, qui regroupe actuellement 520 fiches et recense 575 ouvrages sur le département des Pyrénées Orientales (des ouvrages très proches ayant pu faire l'objet d'une seule fiche), y compris 51 captages surveillés dans le cadre de l'article 15 du règlement sanitaire départemental.

La fiche d'identification de chaque captage regroupe les informations relatives au maître d'ouvrage, à l'exploitant, aux communes desservies, à la nature du captage, à la commune d'implantation, au lieu-dit, au nom de l'ouvrage, aux coordonnées Lambert, au système aquifère, au code hydrologique, aux codes d'identification pour les organismes concernés, c'est-à-dire BRGM (indice Banque des données du sous-sol), Agence de Bassin et DDASS (avec possibilité de noter un autre code pour un autre organisme), ainsi que différentes informations complémentaires (date de réalisation, profondeur, nom de l'hydrogéologue agréé et date de l'expertise).

Une application écrite sous DBASE3+ permet d'effectuer toutes les opérations de gestion de cette base de données (création, modification, mise à jour, interrogation).

Ce rapport rend compte de la méthode de travail adoptée pour le croisement des informations et leur informatisation. Il donne un aperçu général de la répartition et de l'utilisation pour l'alimentation des collectivités de la ressource en eau souterraine du département des Pyrénées Orientales.

Ce fichier devra être complété, voire corrigé en fonction de l'évolution du mode d'alimentation en eau des collectivités du département.

SOMMAIRE

page

RESUME

SOMMAIRE - LISTE DES ANNEXES - LISTE DES FIGURES

1 - INTRODUCTION	1
2 - DONNEES INITIALES - MOYENS UTILISES	2
3 - METHODE DE TRAVAIL	3
4 - DESCRIPTION DU FICHIER	4
5 - BILAN DE L'INFORMATISATION DU FICHIER DES CAPTAGES AEP DU DEPARTEMENT DES PYRENEES ORIENTALES	15

LISTE DES ANNEXES

- Annexe 1 - Liste des maîtres d'ouvrages identifiés sur le département des Pyrénées Orientales avec leurs initiales.
- Annexe 2 - Liste des exploitants identifiés sur le département des Pyrénées Orientales : sociétés, communes, syndicats ou autres.
- Annexe 3 - Répartition des captages à l'intérieur des différents systèmes aquifères du département des Pyrénées Orientales.
- Annexe 4 - Pyrénées-Orientales - Carte des systèmes aquifères. Echelle 1/100 000.
- Annexe 5 - Liste des codes hydrologiques utilisés pour le département des Pyrénées Orientales.
- Annexe 6 - Liste des fiches d'identification des captages du département des Pyrénées Orientales.

LISTE DES FIGURES

- Figure 1 - Structure de la base de données PO.DBF.

1 - INTRODUCTION

L'identification des captages d'eau potable du département des Pyrénées Orientales a été réalisée grâce à un financement du Ministère de l'Environnement (programme de protection des eaux souterraines, 1987) avec la participation du Ministère de la Santé (DDASS 66), ainsi que celle de l'Agence de Bassin Rhône-Méditerranée-Corse.

Ce travail, préliminaire à la mise en oeuvre d'une partie de la Banque de Bassin Eau Souterraine, a permis le croisement et la vérification des données disponibles sur les captages dans les différents organismes, ainsi que la mise en oeuvre d'un fichier informatisé qui constitue en quelque sorte la "Carte d'Identité" de chaque point.

Le présent rapport rend compte :

- des données initiales exploitées et des moyens mis en oeuvre,
- de la méthode de travail utilisée et de la collaboration entre les différents services,
- de la description du fichier obtenu.
- d'un premier bilan de l'opération.

2 - DONNEES INITIALES - MOYENS UTILISES

Ne disposant pas de liste exhaustive de l'ensemble des captages utilisés pour l'alimentation en eau potable des collectivités du département des Pyrénées Orientales, il a été jugé préférable de remplir les fiches signalétiques manuellement. Cette première opération s'est déroulée dans les locaux de la DDASS à Perpignan en utilisant, outre les connaissances personnelles de chaque intervenant, les documents suivants :

- dossiers archivés dans la Banque des données du sous-sol et dossiers communaux du BRGM dans lesquels figurent notamment les rapports des hydrogéologues agréés en matière d'hygiène publique et des informations collectées sur le terrain lors de différentes enquêtes et études, en particulier lors de la réalisation de l'atlas des eaux souterraines du département des Pyrénées Orientales et de l'étude des nappes plio-quaternaires du Roussillon ;

- archives communales de la DDASS comprenant les analyses effectuées, les rapports d'hydrogéologues agréés, les déclarations d'utilité publique (DUP), les informations contenues dans les plans d'occupation des sols (POS) ;

- les données complémentaires archivées à la DDAF et relatives aux projets d'adduction d'eau potable des collectivités, avec notamment les plans de situation,

- la liste des ouvrages répertoriés par l'Agence de Bassin Rhône-Méditerranée-Corse ainsi que les résultats d'enquêtes auprès des maîtres d'ouvrages et les dossiers établis lors des demandes d'aide.

Dans certains cas les informations complémentaires ont encore été sollicitées auprès des Mairies ou des Sociétés de distribution d'eau. Des visites sur le terrain réalisées par les agents de la DDASS et de la DDAF ont permis de situer certains captages pour lesquels les données se sont avérées incomplètes ou contradictoires.

3 - METHODE DE TRAVAIL

La confrontation de l'ensemble des informations disponibles s'est déroulée essentiellement en mai et juin 1988, dans les locaux de la DDASS à Perpignan. Pour une cinquantaine d'ouvrages pour lesquels les données étaient trop disparates, la mise au point des fiches signalétiques a eu lieu en novembre et décembre après le recueil, durant l'été, des informations complémentaires. Ce fichier a été complété en décembre 1988 pour les ouvrages soumis à l'article 15 du règlement sanitaire départemental. Il s'agit de captages exploités par des hôtels, restaurants, campings, villages de vacances, établissements commerciaux ou industriels desservant une eau autre que celle de la distribution publique. D'après les responsables de la DDASS, plus des 3/4 des ouvrages soumis à cette réglementation ont été recensés. Le complément, actuellement mal connu, pourra être informatisé ultérieurement.

Le fichier ainsi créé et appelé PO.DBF (voir description aux paragraphes suivants), a été saisi puis corrigé grâce à un programme écrit sous le logiciel DBASE3+. Ce logiciel a été utilisé pour créer une grille de saisie des fiches d'identification et mettre en oeuvre un programme simple d'actualisation, de tri et d'édition de données.

Cette informatisation s'est effectuée au Service Géologique Régional Languedoc-Roussillon du BRGM durant le dernier trimestre de l'année 1988.

4 - DESCRIPTION DU FICHIER

La fiche signalétique type mise au point pour d'autres départements est représentée en figure 1.

Cette fiche a été renseignée pour chaque captage, sauf lorsqu'il s'agit de sources avec plusieurs griffons situés à faible distance l'un de l'autre (généralement à moins de 10 ou 20 m) ; dans ce cas, une seule fiche a été établie.

En l'absence de données précises quant à la situation de certains ouvrages, ce qui ne permet pas de différencier précisément ceux-ci, une autre fiche a pu être rédigée pour plusieurs captages ; il s'agit alors de sources situées en montagne, exploitées par le même maître d'ouvrage, les eaux collectées étant dirigées vers le même bassin de réception.

Les fiches regroupent 28 rubriques, complétées par 3 lignes de commentaires. Les rubriques retenues sont les suivantes :

4.1 - DATE DE CREATION (DATE-CREAT)

La date de création indiquée dans chaque fiche correspond en fait à la date de la mise en mémoire de l'information.

4.2 - DATE DE MISE A JOUR (DATE-MAJ)

Actuellement, le fichier n'a pas encore fait l'objet de mise à jour, ce champ reste donc vierge.

Figure 1

Description de la structure de la fiche signalétique

Champ	Nom Champ	Type	Dim	Dec
1	DATE-CREAT	Caractère	8	
2	DATE-M A J	Caractère	8	
3	M-OUVRAGE	Caractère	30	
4	I-MO	Caractère	10	
5	CO-MO	Caractère	11	
6	EXPLOITANT	Caractère	30	
7	C-DESSERVI	Caractère	30	
8	NATURE	Caractère	20	
9	NOMBRE	Numérique	3	
10	NOM-DEPT	Caractère	20	
11	COMMUNE-IM	Caractère	30	
12	CODE-INSEE	Caractère	5	
13	LIEU-DIT	Caractère	20	
14	NOM-CAPTAG	Caractère	20	
15	USAGE	Caractère	2	
16	ZONE-LAMBE	Numérique	1	
17	X	Numérique	8	3
18	Y	Numérique	8	3
19	Z	Numérique	7	2
20	VALIDITE	Caractère	1	
21	CODE-BSS	Caractère	12	
22	SYST-AQUI	Caractère	5	
23	TYPE-AQUI	Caractère	5	
24	CODE-RIVIE	Caractère	6	
25	CODE-LAC	Caractère	6	
26	CODE-AGENC	Caractère	11	
27	CODE-DDASS	Caractère	10	
28	AUTRE-CODE	Caractère	12	
29	COM-1	Caractère	68	
30	COM-2	Caractère	68	
31	COM-3	Caractère	68	

4.3 - MAITRE D'OUVRAGE (M-OUVRAGE)

Ce champ désigne en toutes lettres le nom du propriétaire de l'ouvrage. Les syndicats intercommunaux sont mentionnés en S.I.

4.4 - INITIALES DU MAITRE D'OUVRAGE (I-MO)

Il s'agit de l'abréviation du maître d'ouvrage, exemple :

S.I. ASPRES pour Syndicat des Aspres,

S.I. B.P.T. pour Syndicat intercommunal de la Basse Plaine du Tech.

A noter que lors de la mise à jour de la base de données (ajout de fiches), le logiciel utilisé permet l'actualisation automatique du champ Maître d'Ouvrage à partir de ses initiales.

4.5 - CODE MAITRE D'OUVRAGE (CO-MO)

Ce code correspond à celui donné par l'Agence de Bassin Rhône-Méditerranée-Corse. De plus et comme pour le nom du maître d'ouvrage, lors d'une actualisation du fichier, ce code sera automatiquement rempli à partir des initiales du maître d'ouvrage.

Le département des Pyrénées Orientales compte 203 maîtres d'ouvrage distincts. La liste en est fournie en annexe 1.

4.6 - EXPLOITANT (EXPLOITANT)

Cette rubrique spécifie le nom des sociétés fermières, des communes ou des syndicats (dans le cas de régies directes), voire d'autres utilisateurs, qui assurent l'affermage de la distribution. La liste des exploitants du département des Pyrénées Orientales figure en annexe 2. Il existe 179 exploitants différents.

4.7 - COMMUNE DESSERVIE (C-DESSERVI)

Ce champ correspond au nom de la commune desservie par le captage. Pour les syndicats, il a été reporté le nom du syndicat sauf lorsque le captage dessert spécifiquement une commune du syndicat. Par exemple, le forage de Saleilles n'alimente que la commune de Saleilles, elle-même faisant partie du syndicat intercommunal de St Cyprien, Latour-Bas-Elne et Saleilles.

Il en est de même des communes ayant adhéré à un syndicat, mais dont l'alimentation principale reste le captage communal.

4.8 - NATURE DES OUVRAGES DE CAPTAGE (NATURE)

Cette rubrique précise la nature de l'ouvrage. la liste des termes utilisés pour le département des Pyrénées Orientales est la suivante :

- puits,
- forage,
- source,
- prise en rivière,
- drain,
- barrage

Elle correspond à la dénomination utilisée par l'Agence de Bassin Rhône-Méditerranée-Corse.

4.9 - NOMBRE (NOMBRE)

Ce champ indique le nombre d'ouvrages se rapportant à la fiche. Dans plus de 95 % des cas, il a été reporté 1 dans cette rubrique, ce qui signifie qu'une fiche a été remplie pour chaque captage.

Cependant, lorsqu'il existe plusieurs griffons drainés vers un seul collecteur, ou lorsque les émergences bien que captées séparément, se situent à faible distance les unes des autres, une seule fiche a pu être remplie et la valeur indiquée dans ce champ correspond au nombre d'ouvrages.

4.10 - NOM DU DEPARTEMENT (NOM-DEPT)

Il s'agit du nom du département en toutes lettres, soit PYRENEES-ORIENTALES.

4.11 - COMMUNE D'IMPLANTATION

Cette rubrique précise le nom de la commune sur laquelle l'ouvrage est situé.

4.12 - CODE INSEE (CODE-I.N.S.E.E.)

Il s'agit du code INSEE de la commune sur laquelle est implanté le captage.

4.13 - LIEU-DIT (LIEU-DIT)

Il s'agit du lieu-dit obtenu sur le plan cadastral ou sur la carte IGN à l'échelle 1/25 000. Lorsque deux termes peuvent être utilisés pour le même ouvrage, le second est reporté dans les lignes commentaires (COM-1, COM-2, COM-3) avec astérisque de renvoi dans ce champ.

Exemple : Rue des Vignes*

* Lotissement Plein Soleil,

4.14 - NOM DU CAPTAGE (NOM-CAPTAG)

Il n'est indiqué que lorsqu'il diffère du lieu-dit :

Exemples :

Lieu-dit	Nom du captage
Mas Gravas	Mas Aragon
Galerie drainante	Mas Aragon, nappe profonde

Ces deux dernières rubriques permettent de préciser au maximum l'identification d'un captage de manière à dissiper toute équivoque quant à l'implantation possible de l'ouvrage concerné et à sa désignation.

4.15 - USAGE (USAGE)

Ce champ fait référence, par l'intermédiaire d'un code, à l'usage de l'eau produite par le captage. Ce code correspond à celui attribué par l'Agence de Bassin Rhône-Méditerranée-Corse. La liste des différents codes utilisables est donnée en annexe 3.

Pour cette opération, le code utilisé est, à quelques exceptions près, identique, c'est-à-dire 01 puisqu'il ne s'agit pratiquement que des ouvrages utilisés pour l'alimentation en eau potable. Notons que pour les captages surveillés par la DDASS dans la cadre de l'application de l'article 15 du règlement sanitaire départemental et inclus dans ce fichier, le code usage 02 a été donné.

4.16 - ZONE LAMBERT (ZONE-LAMBE)

Pour le département des Pyrénées Orientales, il s'agit toujours de la zone 3.

- 4.17 - x) Coordonnées Lambert en km (3 décimales).
) Le calcul a été effectué par lecture sur les cartes IGN à
) l'échelle 1/25 000 à l'aide d'une grille adéquate, lorsque
- 4.18 - y) ces coordonnées ne figuraient pas dans la Banque des
 données du sous-sol.
- 4.19 - z Altitude du point de captae en m NGF.

Elle a été le plus souvent évaluée d'après les courbes de niveau figurées sur les cartes IGN. Dans quelques rares cas (plaines du Roussillon), la cote obtenue après nivellement est indiquée.

4.20 - CODE VALIDITE (VALIDITE)

Ce code permet d'apprécier le degré de fiabilité que l'on peut mettre dans l'implantation d'un captage. Le codage adopté est le suivant :

- code 1 point connu et repéré avec exactitude ; la localisation est parfaitement connue ;
- code 2 point implanté à partir de plans peu précis ou anciens, même connu sur le terrain, le captage reste difficilement localisable avec précision sur la carte. La situation exacte est à environ +/- 200 m.
- code 3 point dont la situation n'est pas connue ou connaissance trop vague. Pour ces ouvrages qui, lors de la constitution des fiches, entraient dans cette rubrique, des informations complémentaires ont été sollicitées auprès des exploitants, voire à l'extrême une visite sur place a été programmée par les agents de la DDASS et/ou la DDAF. Il n'y a plus que 3 codes de validité 3 correspondant à des captages situés sur la commune l'Albère.

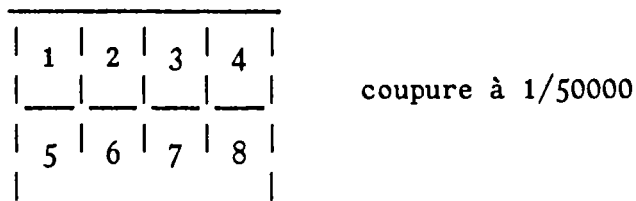
4.21 - CODE BSS (CODE BSS)

Ce code correspond à l'indice national d'archivage. Il comprend le numéro de la carte à l'échelle 1/50 000 sur laquelle est implanté le captage, le numéro de la coupure de carte à 1/25 000, suivi d'une lettre indiquant l'échelle de la carte sur laquelle le point a été réellement implanté pour l'archivage BSS et le numéro d'ordre attribué à chaque point lors de son implantation sur le fond topographique correspondant.

Exemple : 1091.5x.0095.

Il s'agit du 95ème ouvrage inventorié en BSS et situé sur la feuille 1091 (Perpignan), huitième n° 5.

Le découpage des feuilles est représenté en annexe 4. Les numéros (1 à 8) des huitièmes se définissent de la façon suivante :



La lettre suivant ce numéro de huitième est toujours x pour le département des Pyrénées Orientales, tous les points archivés en BSS étant reportés sur des cartes à l'échelle 1/25 000.

4.22 - SYSTEME AQUIFERE

Ce champ correspond aux codes notifiés dans le catalogue des domaines hydrogéologiques établi par l'Agence de Bassin Rhône-Méditerranée Corse, codes ayant pu être complétés lors de la réalisation de la synthèse hydrogéologique de la Région Languedoc-Roussillon. Le contour de ces systèmes ou domaines aquifères est schématisé sur la carte à l'échelle 1/100 000 donnée en annexe 4.

Pour le département des Pyrénées Orientales, la liste des codes systèmes aquifères est la suivante :

Code	Nature
145a :	formations calcaires jurassiques et crétacées des Corbières,
146 :	alluvions quaternaires en Roussillon,
225 :	Pliocène du Roussillon,
372a :	colluvions et alluvions du Capcir,
372b :	colluvions et alluvions de Cerdagne,
620a :	formations primaires des Pyrénées
620b :	calcaires dévoniens du synclinal de Villefranche.

4.23 - TYPE AQUIFERE (TYPE-AQUI)

Cette rubrique précise la nature de l'aquifère sollicité par le captage. La codification adoptée par l'Agence de Bassin Rhône-Méditerranée-Corse est la suivante :

- A : nappe alluviale
- K : nappe karstique
- S : socle
- Z : autre

On a adopté le code A pour les systèmes 146, 372a et 372b, le code K pour les systèmes 145a et 620b, le code S pour les formations primaires (620a) et le code Z pour l'aquifère pliocène du Roussillon.

Les ouvrages sollicitant de petites nappes non codifiées à l'intérieur d'un système aquifère peuvent être affectés d'un code différent. Par exemple, dans le massif granitique, schisteux et métamorphique des Pyrénées (620a), une source émergeant des bancs calcaires aura un code K pour ce type d'aquifère. De même, si l'ouvrage sollicite des alluvions dans ce domaine 620a, le code utilisé sera A.

4.24 - CODE HYDROLOGIQUE (CODE-RIVIE)

Ce code attribué par l'Agence de Bassin Rhône-Méditerranée-Corse indique la zone hydrologique sur laquelle se situe le captage. Il comprend une lettre et 5 chiffres. La lettre définit la région hydrologique. Les trois premiers chiffres permettent de distinguer le secteur, le sous-secteur et la zone hydrologique. Les deux derniers chiffres individualisent le cours d'eau ou la portion de cours d'eau.

Le département des Pyrénées Orientales se situe en presque totalité dans la région hydrographique des fleuves côtiers, une très faible partie se localisant dans le bassin Adour-Garonne. Cependant, tous les captages recensés se trouvent dans le bassin Rhône-Méditerranée-Corse. Aussi, la première lettre du code est donc Y dans tous les cas.

Les deux derniers chiffres n'ont pas été informatisés. S'ils n'ont pas de signification particulière dans le cas de puits ou forages, ils peuvent permettre la liaison entre eaux souterraines et eaux de surface. Ce code peut donc être complété ultérieurement.

4.25 - CODE LAC (CODE-LAC)

Ce code établi par l'Agence de Bassin Rhône-Méditerranée-Corse comprend 6 chiffres correspondant au numéro du département et à un numéro d'ordre dans le département.

Pour les Pyrénées Orientales, seul le lac des Bouillouses fait l'objet d'un code.

4.26 - CODE AGENCE (CODE-AGENC)

Il représente le code ouvrage donné par l'Agence de Bassin pour tout captage.

Exemple : 01 66 136 001 k, avec :

01 : type d'ouvrage,
66 : numéro du département,
136 : indice INSEE,
001 : numéro d'ordre de l'ouvrage dans la commune,
K : lettre clé.

Pour une centaine de captages, ce code Agence n'a pas encore été attribué.

4.27 - CODE DDASS (CODE-DDASS)

Le code retenu par la DDASS du département des Pyrénées Orientales comprend les numéros du département et de la commune sur laquelle se situe l'ouvrage et un numéro d'ordre du captage sur cette commune.

Par exemple, 066 136 0001 correspond au premier captage situé sur la commune de Perpignan.

Les captages soumis à l'article 15 du règlement sanitaire départemental sont codifiés de la même manière. Cependant, afin de les distinguer des ouvrages utilisés pour distribution publique, les numéros d'ordre commencent à partir de 50. Par exemple, la source du camping Le Ventoux à Arles-sur-Tech porte l'indice DDASS 066 008 0055.

4.28 - AUTRE CODE

Il est réservé à tout autre code éventuellement utilisé par d'autres organismes. Dans le cas du département des Pyrénées Orientales, cette rubrique n'a jamais été renseignée.

4.29 - COMMENTAIRES (COM-1, COM-2, COM-3)

Ces champs regroupent :

- tous les commentaires jugés utiles et se rapportant aux rubriques précédentes notamment le lieu-dit ou le nom du captage (le renvoi se faisant par un système d'astérisques).,

- la date de réalisation de l'ouvrage et sa profondeur,

- le nom du ou des auteurs des enquêtes hydrogéologiques réglementaires relatives à l'ouvrage et la date de réalisation correspondante,

- éventuellement toutes autres informations diverses.

5 - BILAN DE L'INFORMATISATION DU FICHER DES CAPTAGES AEP
DU DEPARTEMENT DES PYRENEES ORIENTALES

La confrontation de l'ensemble des données disponibles a permis d'établir 520 fiches signalétiques relatives aux 575 captages du département des Pyrénées Orientales, y compris 51 ouvrages contrôlés par la DDASS dans le cadre de l'application de l'article 15 du règlement sanitaire départemental. Rappelons que parfois lorsque des captages se situent à très faible distance, une seule fiche a pu être rédigée, ce qui explique les valeurs de 520 fiches signalétiques pour 575 ouvrages.

Ces derniers se répartissent en :

311	sources	(260 fiches),
48	puits	(47 fiches),
172	forages	(169 fiches),
11	drains	(11 fiches),
33	prises en rivières	(33 fiches),
1	prise sur barrage	(1 fiche).

La répartition des 541 sources, puits, forages ou drains dans les systèmes aquifères sollicités est la suivante :

Aquifère	Nombre de captages
Nappe alluviale	79
Formations pliocènes du Roussillon	122
Formations calcaires	39
Socle granitique, schisteux	301

Il existe 203 maîtres d'ouvrages et 179 exploitants. 409 captages (375 fiches) soit 71 % des points d'eau utilisés sont gérés en régie directe.

Les 575 ouvrages inventoriés servent à l'alimentation de :

- 133 communes autonomes,
- 22 syndicats intercommunaux,
- 6 campings, maisons de vacances,
- 15 associations, collectivités diverses, lotissements,
- 11 entreprises industrielles,
- 14 auberges, hôtels, restaurants,
- 2 centres hospitaliers ou de rééducation.



**Liste des maîtres d'ouvrages identifiés
sur le département des Pyrénées Orientales
avec leurs initiales**

M_OUVRAGE	I_MO
ABBAYE-ST-MARTIN-DU-CANIGOU	A.CANIGOU
ABBAYE-ST-MICHEL-DE-CUXA	A.CUXA
ALBERE (L')	ALBERE
ALENYA	ALENYA
ANSIGNAN	ANSIGNAN
ARBOUSSOLS	ARBOUSSOLS
ARGELES-SUR-MER	ARGELES
ASSOCIATION-HELMINARIVET	HELMINA
AUBERGE-DES-TRAPPEURS	A.TRAPPEUR
AUBERGE-DE-L'ALZINE	A.ALZINE
AUBERGE-DU-VALLESPIR	A.VALLESPI
AYGUATEBIA-TALAU	AYGUATEBIA
A.D.P.E.I.	A.D.P.E.I.
A.I.N.R. RIVESALTES	AINR-RIVES
BAGES	BAGES
BAHO	BAHO
BAILLESTAVY	BAILLESTA
BAIXAS	BAIXAS
BALCON-DE-CERDAGNE	BALCON-CER
BANYULS-DELS-ASPRES	BANYULSASP
BASTIDE (LA)	BASTIDE
BOMPAS	BOMPAS
BOULE-D'AMONT	BOULEAMONT
BOULOU (LE)	BOULOU
BRASSERIE-MILLES	B.MILLES
CABANASSE (LA)	CABANASSE
CABESTANY	CABESTANY
CAIXAS	CAIXAS
CALCE	CALCE
CAMPING-LA-PALME	C.LA-PALME
CAMPING-LE-CLOLS	C.CLOLS
CAMPING-LE-VENTOUS	C.VENTOUS
CAMPING-ST-GEORGES	C.GEORGES
CAMPOUSSY	CAMPOUSSY
CANAVEILLES	CANAVEIL
CANET-EN-ROUSSILLON	CANET
CANOHES	CANOHES
CARAMANY	CARAMANY
CASEFABRE	CASEFABRE
CASES-DE-PENE	CASE-PENE
CATLLAR	CATLLAR
CAUDIES-DE-FENOUILLEDES	CAUDIES
CENTRE-HOSPITALIER-PERPIGNAN	HOPITAL
CENTRE-THERAPEUTIQUE-THUES	C.T.R.F.
CHALETS-DES-CORTALET	C.CORTALET
CHATEAU-DE-SALSES	CHATEAU
CLAIRA	CLAIRA
COLLIOURE	COLLIOURE
COMMANDERIE-MAS-DEU	C.MAS-DEU
CONAT	CONAT
CORNEILLA-DEL-VERCOL	C.D.VERCOL
CORNEILLA-LA-RIVIERE	CORNEILLA
CORSAVY	CORSAVY
COUSTOUGES	COUSTOUGES
CUSENIER-BYRRH	CUSENIER
DENAIN-ANZIN-MINERAUX	D.A.M.
D.D.E.	D.D.E.
EGAT	EGAT
ELNE	ELNE
ESCARO	ESCARO
ESPIRA-DE-CONFLENT	ESPIRACONF
ESPIRA-DE-L'AGLY	ESPIRAGLY
ESTAGEL	ESTAGEL

ESTOHER	ESTOHER
EUROMARCHE	EUROMARCHE
FELLUNS	FELLUNS
FENOUILLET	FENOUILLET
FILLOLS	FILLOLS
FONTPEDROUSE	PEDROUSE
FOSSE	FOSSE
FUILLA	FUILLA
GLORIANES	GLORIANES
GRAND-HOTEL-DE-FONT-ROMEU	GRAND-HOTE
GYMKANA-VILLAGE-CLUB	GYMKANA
HOSTAL-CATALUNYA	H. CATALUNY
HOTEL-FLOREAL	H. FLOREAL
HOTEL-RESTAURANT-BELLE-EPOQUE	H. R. EPOQUE
ILLE-SUR-TET	ILLE-TET
JUJOLS	JUJOLS
LAMANERE	LAMANERE
LANSAC	LANSAC
LATOUR-DE-FRANCE	LATOUR-FR
LESQUERDE	LESQUERDE
LIDO-LE-BARCARES	LIDO-BARCA
LOTISSEMENT-CAN-PARTERE	L. CAN-PART
MAISON-D'ENFANTS-LES-QUINQUINS	QUINQUINS
MANTET	MANTET
MAS-DIVET	MAS-DIVET
MAUREILLAS	MAUREILLAS
MAURY	MAURY
MILLAS	MILLAS
MONTALBA-LE-CHATEAU	MONTALBA
MONTBOLO	MONTBOLO
MONTESCOT	MONTESCOT
MONTESQUIEU	MONTESQUIE
MONTFERRER	MONTFERRER
MOSSET	MOSSET
NAHUJA	NAHUJA
NEFIACH	NEFIACH
NOHEDES	NOHEDES
NYER	NYER
OLETTE	OLETTE
OMYA	OMYA
OPOUL	OPOUL
OREILLA	OREILLA
PERPIGNAN	PERPIGNAN
PEYRESTORTES	PEYRESTORT
PEZILLA-DE-CONFLENT	PEZILLAON
PEZILLA-DE-LA-RIVIERE	PEZILLA
PIA	PIA
PLANES	PLANES
PLANEZES	PLANEZES
POLLESTRES	POLLESTRES
POSTE-DE-DOUANE	DOUANE
FRATS-DE-MOLLO-LA-PRESTE	FRATS
FRATS-DE-SOURNIA	FRATSOURNI
FRUNET-BELPUIG	FRUNETBEL
PY	PY
RABOUILLET	RABOUILLET
RAILLEU	RAILLEU
RASIGUERES	RASIGUERES
RESTAURANT-LA-PALME	R. PALME
RESTAURANT-MAR-Y-SOL	R. MAR-Y-SO
RESTAURANT-MAS-CAMPS	R. MAS-CAMP
RESTAURANT-MAS-PY	R. MAS-PY
RIA-SIRACH	RIASIRACH
RIVESALTES	RIVESALTES
RODES	RODES
SAHORRE	SAHORRE
SALSES-LE-CHATEAU	SALSES

SANATORIUM-AL-SOLA	S. AL-SOLA
SANSA	SANSA
SAUTO	SAUTO
SERRALONGUE	SERRALONGU
SICA-CEPAD	SICA-CEPAD
SILAGRA-DEL-ROUSSILLON	SILAGRA
SOCIETE-DES-EAUX-DU-BOULOU	S. BOULOU
SOLER (LE)	SOLER
SOPRO	SOPRO
SOUANYAS	SOUANYAS
SOURNIA	SOURNIA
STE-LEOCADIE	LEOCADIE
STE-MARIE	STE-MARIE
ST-ARNAC	ST-ARNAC
ST-ESTEVE	ST-ESTEVE
ST-FELIU-D'AMONT	FELIU-AMON
ST-FELIU-D'AVALL	FELIU-AVAL
ST-HIPPOLYTE	ST-HIPPO
ST-LAURENT-DE-CERDANS	ST-LAURENT
ST-LAURENT-DE-LA-SALANQUE	S-L-SALANQ
ST-MARSAL	ST-MARSAL
ST-MARTIN-DE-FENOUILLET	ST-MARTIN
ST-NAZAIRE	ST-NAZAIRE
ST-PAUL-DE-FENOUILLET	ST. PAUL. F
S. A. CHOCOLATERIE-CANTALOU	CANTALOU
S. C. I. MONTPIN	MONTPIN
S. I. BELESTA-CASSAGNES	S. I. BELEST
S. I. BOULETERNERE	S. I. BOULET
S. I. CAUDIES-PRUGNANES	S. I. CAUDIE
S. I. COTE-VERMEILLE	S. I. VERMEI
S. I. DES-4-VALLEES	S. I. VALLEE
S. I. DES-ASPRES	S. I. ASPRES
S. I. DE-HAUTE-CERDAGNE	S. I. CERDA
S. I. DE-LA-BASSE-PLAINE-DU-TECH	S. I. TECH
S. I. DE-LA-LENTILLA	S. I. LENTIL
S. I. DE-LA-SOLANE	S. I. SOLANE
S. I. DE-LA-VALLEE-DU-CAROL	S. I. CAROL
S. I. DE-LA-VALLEE-DU-SEGRE	S. I. SEGRE
S. I. DU-CADY	S. I. CADY
S. I. DU-CAMBRE-D'AZE	S. I. CAMBRE
S. I. DU-CAPCIR-HAUT-CONFLENT	S. I. CAPCON
S. I. DU-CONFLENT	S. I. CONF
S. I. DU-HAUT-VALLESPIR	S. I. VALLES
S. I. DU-NORD-CAPCIR	S. I. CAPCIR
S. I. LES-CLUSES-LE-PERTHUS	S. I. CLUSES
S. I. PRODUCTION-TECH-AVAL	S. I. F. T. A.
S. I. ST-CYPRIEN-SALEILLES-LATOU	S. I. ST-CYP
S. I. U. T. LEUCATE-LE-BARCARES	S. I. LEUCAT
S. N. C. F.	S. N. C. F.
S. T. E. F.	S. T. E. F.
TAILLET	TAILLET
TARERACH	TARERACH
TARGASSONNE	TARGASSON
TAULIS	TAULIS
TAUTAVEL	TAUTAVEL
TECH (LE)	TECH
THEZA	THEZA
THUES-ENTRE-VALLS	THUESVALLS
TORREILLES	TORREILLES
TOULOUGES	TOULOUGES
TREVILLACH	TREVILLACH
TRILLA	TRILLA

URBANYA	URBANYA
USINE-HYDROELECTRIQUE-PAS-LOUP	U.H.LOUP
VALCEBOLLERE	VALCEBOL
VALMANYA	VALMANYA
VILLEFRANCHE-DE-CONFLENT	VILLECONF
VILLELONGUE-DE-LA-SALANQUE	V.SALANQUE
VILLENEUVE-DE-LA-RAHO	VILLE-RAHO
VILLENEUVE-DE-LA-RIVIERE	V.RIVIERE
VINGRAU	VINGRAU
VIRA	VIRA
VIVIER (LE)	VIVIER



BRGM

**Liste des exploitants identifiés
dans le département des Pyrénées Orientales
sociétés, communes, syndicats ou autres**

BASE DE DONNEES ACTIVE C:PO

EXPLOITANT
ABBAYE-ST-MARTIN-DU-CANIGOU
ABBAYE-ST-MICHEL-DE-CUXA
ALBERE (L')
ALENYA
ANGLES (LES)
ANSIGNAN
ARBOUSSOLS
ASSOCIATION-HELMINARIVET
AUBERGE-DES-TRAPPEURS
AUBERGE-DE-L'ALZINE
AUBERGE-DU-VALLESPIR (ARLES)
AYGUATEBIA
A.D.P.E.I.
BAGES
BAHO
BAILLESTAVY
BALCON-DE-CERDAGNE (FONT-ROMEU)
BANYULS-DEL-ASPRES
BASTIDE (LA)
BOULE-D'AMONT
BOULOU (LE)
BRASSERIE-MILLES
CABANASSE (LA)
CAIXAS
CALCE
CAMPING-LA-PALME
CAMPING-LE-CLOLS
CAMPING-LE-VENTOUS
CAMPING-ST-GEORGES
CAMFOUSSY
CANAVEILLES
CARAMANY
CASEFABRE
CATLLAR
CAUDIES-DE-CONFLENT
CAUDIES-DE-FENOUILLEDES
CENTRE-HOSPITALIER-PERPIGNAN
CENTRE-THERAPEUTIQUE-THUES (*)
CHALET-DES-CORTALETS
CHATEAU-DE-SALSES
COLLIOURE
COMMANDERIE-MAS-DEU
CONAT
CORNEILLA-DEL-VERCOL
CORNEILLA-LA-RIVIERE
CORSAVY
COUSTOUGES
CUSENIER-BYRRH
C.E.O.
C.G.E.
DENAIN-ANZIN-MINERAUX
D.D.E.
ESCARO
ESTAGEL
EUROMARCHE
FELLUNS
FENOUILLET
FILLOLS
FONTPEDROUSE
FONTRABIOUSE
FORMIGUERES
FOSSE

FUILLA
GLORIANES
GRAND-HOTEL-DE-FONT-ROMEU
GYMKANA-VILLAGE-CLUB
HOSTAL-CATALUNYA
HOTEL-FLOREAL
HOTEL-RESTAURANT-BELLE-EPOQUE
ILLE-SUR-TET
JUJOLS
LAMANERE
LANSAC
LATOUR-DE-FRANCE
LESQUERDE
LLAGONNE (LA)
LOTISSEMENT-CAN-PARTERE
MAISON-D'ENFANTS-LES-QUINQUINS
MANTET
MAS-DIVET
MATEMALE
MAUREILLAS
MAURY
MONTALBA-LE-CHATEAU
MONTBOLO
MONTESCOT
MONTESQUIEU
MONTFERRER
MOSSET
NAHUJA
NEFIACH
NOHEDES
NYER
OLETTE
OMYA
OREILLA
PEYRESTORTES
PEZILLA-DE-CONFLENT
PEZILLA-LA-RIVIERE
PIA
PLANES
PLANEZES
POLLESTRES
POSTE-DE-DOUANE
PRATS-DE-MOLLO-LA-PRESTE
PRATS-DE-SOURNIA
PRUNET-BELPUIG
PUYVALADOR
PY
RABOUILLET
RAILLEU
RASIGUERES
REAL
RESTAURANT-LA-PALME (*)
RESTAURANT-MAR-Y-SOL
RESTAURANT-MAS-CAMPS
RESTAURANT-MAS-PY
RIA
RODES
SAHORRE
SALSES-LE-CHATEAU
SANATORIUM-AL-SOLA
SANSA
SAUTLEBAR
SAUTO
SERRALONGUE
SICA-CEPAD

SILAGRA-DEL-ROUSSILLON
SOCIETE-DES-EAUX-DU-BOULOU
SOPRO
SOUANYAS
SOURNIA
ST-ARNAC
ST-ESTEVE
ST-FELIU-D'AMONT
ST-FELIU-D'AVALL
ST-LAURENT-DE-CERDANS
ST-MARSAL
ST-MARTIN-DE-FENOUILLET
ST-PAUL-DE-FENOUILLET
S. A. CHOCOLATERIE-CANTALOU
S. A. U. R.
S. C. I. MONTPIN
S. I. BELESTA-CASSAGNES
S. I. BOULETERNERE
S. I. CAMBRE-D'AZE
S. I. CAUDIES-PRUGNANES
S. I. DES-4-VALLEES
S. I. DES-ASPRES
S. I. DE-LA-SOLANE
S. I. DU-CONFLENT
S. I. DU-HAUT-VALLESPIR
S. I. LES-CLUSES-LE-FERTHUS
S. I. ST-CYPRIEN-SALEILLES-LATOU
S. I. U. T. LEUCATE-LE-BARCARES
S. L. E. E.
S. N. C. F.
S. O. G. E. A.
S. T. E. F.
TAILLET
TARERACH
TAULIS
TAUTAVEL
TECH (LE)
THEZA
THUES-ENTRE-VALS
TOULOUGES
TREVILLACH
TRILLA
URBANYA
USINE-HYDRO. -PAS-DU-LOUP
VALCEBOLLERE
VALMANYA
VILLEFRANCHE-DE-CONFLENT
VILLENEUVE-DE-LA-RAHO
VILLENEUVE-DE-LA-RIVIERE
VINGRAU
VIRA
VIVIER (LE)

POINTS D'EAU, FORAGES, PUIITS, SOURCES INVENTORIES AU BRGM (316 POINTS)






N° du système	Dénomination de l'aquifère	Type d'aquifère (+)	Type d'ouvrage			
			Puits	Forage	Drain	Source
145a	Terminaison Sud orientale des Corbières	K	5	3	1	24
146	Alluvions quaternaires du Roussillon	A	26	27	3	3
225	Pliocène du Roussillon	Z	1	121	-	-
371	Alluvions de la Têt moyenne vallée en amont de Vinça	A	5	-	2	13
620a	Pyrénées axiales	S	10	22	5	264
620b	Synclinal de Mérens-Villefranche	K	-	-	-	6

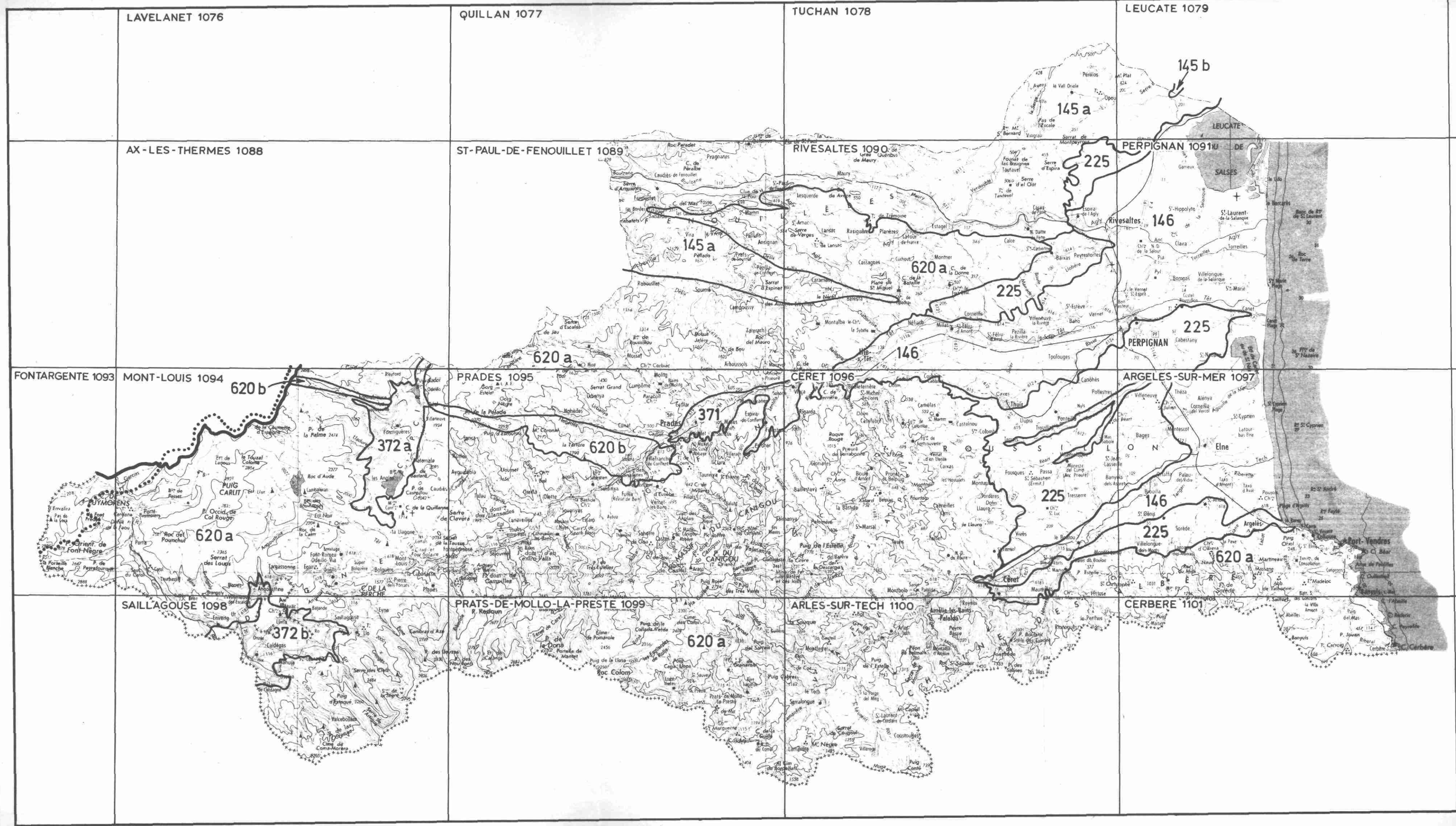
Il faut ajouter 33 prises en rivières et 1 prise sur barrage.

- A : nappe alluviale
- K : aquifère karstique
- S : formations schisteuses, métamorphiques ou éruptives
- Z : aquifère captif pliocène du Roussillon.

Répartition des captages à l'intérieur
 des différents systèmes aquifères
 du département des Pyrénées Orientales

- PYRENEES-ORIENTALES -
CARTE DES SYSTEMES AQUIFERES
ECHELLE 1/250 000

-  Limite du système ou du domaine aquifère
-  225
Numéro du système ou du domaine aquifère
-  Limite des cartes à l'échelle 1/50 000, dénomination et numéro
-  Limite des bassins RHONE-MEDITERRANEE-CORSE, ADOUR-GARONNE
-  Limite de compétence des Agences de bassins



Liste des codes hydrologiques utilisés
pour le département des Pyrénées Orientales

DEPARTEMENT DES PYRENEES ORIENTALES

Tous les captages sont situés dans le Bassin Rhône-Méditerranée-Corse

Région	Secteurs	Sous-secteurs	Zones
Y	Y0	Y00	Y000 à Y004
		Y01	Y010 à Y011
		Y02	Y010 à Y011
		Y03	Y030 à Y034
		Y04	Y040 à Y047
		Y05	Y050
		Y06	Y060 en partie Y061 en partie Y062 Y063 Y064 Y065 en partie Y066 Y067
		Y07	Y070 en partie
Y1		Y10	Y100 Y101 en partie



**Liste des fiches d'identification des captages
du département des Pyrénées Orientales**

COMMUNE IMPLANTATION	LIEU-DIT	NOM DU CAPTAGE	NATURE	SYSTEME	ZL	X	Y	Z	CV	CODES :	BSS	AGENCE	DDASS	AUTRE
ALBERE (L')	BAINAT		S	620A	3	647.200	18.250	630.00	3		1101.1X.0008		0660010004	
ALBERE (L')		SOURCE-DE-FAJOUSE	S	620A	3	648.210	19.760	835.00	1		1101.1X.0003	0166001003Y	0660010007	
ALBERE (L')	ST-MARTIN		S	620A	3	647.200	18.600	635.00	3		1101.1X.0007		0660010003	
ALBERE (L')	COL-DE-L'OUILLAT	ROC-DES-FOURICUS	S	620A	3	648.220	20.020	915.00	2		1101.1X.0006		0660010002	
ALBERE (L')	ST-JEAN	ST-JEAN	S	620A	3	645.900	20.700	570.00	1		1095.5X.0037		0660010001	
ALBERE (L')		SOURCE BARDAGUE	S	620A	3	647.990	19.690	730.00	1		1101.1X.0002	0166001004Z	0660010006	
ALBERE (L')	MAS-SERRE		S	620A	3	646.950	18.350	545.00	3		1101.1X.0009		0660010005	
ALENYA	CAMI DEL OSSOUS	CAMI DEL OSSOUS	P	146	3	652.600	38.030	8.00	1		1097.2X.0003	0166002003X	0660020001	
ALENYA	CAMI DEL OSSOUS	FORAGE PROFOND	F	225	3	652.580	38.000	8.00	1		1097.2X.0128	0166002002J	0660020002	
ANGLES (LES)	PEBORNY	BASSE-DE-PEBORNY (*)	S	620A	3	576.030	31.050	2155.00	1		1094.3X.0209	0166004006R	0660040004	
ANGLES (LES)	ROC-DE-PEBORNY	FOUNT-GROSSE	S	620A	3	575.870	31.850	1880.00	1		1094.3X.0203	0166004009R	0660040001	
ANGLES (LES)	LAC-DES-BOUILLOUSES	LAC-DES-BOUILLOUSES	B		3	572.500	28.950	2010.00	1		1094.7X.0006	0166124001S	0660040010	
ANGLES (LES)	PIC-D'AUDE-EST	FONTAINE-DE-BIGORRE	S	620A	3	576.630	30.200	2110.00	2		1094.3X.0210	0166004005L	0660040005	
ANGLES (LES)	ROC-DE-PEBORNY	SOURCE-PEBORNY	S	620A	3	575.440	32.100	1925.00	1		1094.3X.0207	0166004008P	0660040002	
ANGLES (LES)	SOUCARADE	ORTIES-HAUTES	S	620A	3	577.170	29.870	1995.00	1		1094.7X.0011	0166004003J	0660040007	
ANGLES (LES)	SOUCARADE	ORTIES-BASSES	S	620A	3	577.310	29.710	1930.00	1		1094.7X.0013		0660040009	
ANGLES (LES)	SOUCARADE	SOURCE-DU-RIZ (*)	S	620A	3	577.210	29.320	1915.00	1		1094.7X.0012	0166004002H	0660040008	
ANGLES (LES)	PEBORNY	HAUTE-DE-PEBORNY (*)	S	620A	3	575.890	31.000	2190.00	1		1094.3X.0208	0166004007N	0660040003	
ANGLES (LES)	PLA-DEL-MIR	DRAIN-DE-BIGORRE (*)	S	620A	3	576.520	30.270	2115.00	2		1094.3X.0211	0166004004K	0660040006	
ANSIGNAN	CAMP-DE-FIGUERES		PS		3	614.820	50.700	185.00	1		1090.1X.0009	0166006002S	0660060003	
ANSIGNAN	LA-ROUYRE		S	620A	3	613.620	51.960	360.00	2		1089.4X.0017	0166006003H	0660060002	
ANSIGNAN	CAMP-DE-FIGUERES		F	620A	3	614.810	50.700	185.00	1		1090.1X.0017	0166006001F	0660060004	
ANSIGNAN	LA-ROUYRE		S	620A	3	613.480	51.900	430.00	2		1089.4X.0016	0166006004J	0660060001	

S=SOURCE / PS=PRISE EN RIVIERE / F=FORAGE / P=PUITS / D=DRAIN / B=BARRAGE / A=AUTRE / ZL=ZONE LAMBERT / CV=CODE VALIDITE

COMMUNE IMPLANTATION	LIEU-DIT	NOM DU CAPTAGE	NATURE	SYSTEME	ZL	X	Y	Z	CV	CODES :	BSS	AGENCE	DDASS	AUTRE
ARBOUSSOLS	BOSC-DE-LA-DEVESE		S	620A	J	611.130	41.800	780.00	1		1089.8X.0005	0166007003V	0660070001	
ARBOUSSOLS	CORTAL-DEL-POUILLS		S	620A	J	611.320	41.400	715.00	1		1089.8X.0020	0166007002U	0660070002	
ARBOUSSOLS	MONASTIR		F	620A	J	613.560	40.250	580.00	1		1089.8X.0019	0166007001T	0660070003	
ARGELES-SUR-MER	PONT-DU-TECH	PONT-DU-TECH	D	146	J	653.190	31.940	13.00	1		1097.2X.0150	0166008005J	0660080001	
ARGELES-SUR-MER	PIC DE SALFORT	FOUNT D'EM CASSAGNE	S	620A	J	658.660	19.070	620.00	1		1101.2X.0001	0166008006K	0660080002	
ARLES-SUR-TECH	CAN-PARTERE		P	620A	J	621.970	15.970	340.00	1		1100.1X.0011		0660080053	
ARLES-SUR-TECH	LE-VENTOUS		S	620A	J	623.930	15.450	550.00	1		1100.2X.0008		0660080054	
ARLES-SUR-TECH	MOULI-DAN-CAMPS	SOURCE-DE-LA-FERME	S	620A	J	621.490	15.840	380.00	1		1100.1X.0008		0660080050	
ARLES-SUR-TECH	RAVIN-DE-ROQUESOUBRE	PRE-NEUF	PS		J	620.860	15.510	430.00	1		1100.1X.0009		0660080051	
ARLES-SUR-TECH	TECH		D	620A	J	621.580	15.530	335.00	1		1100.1X.0010		0660080052	
ARLES-SUR-TECH	COURTAL-D'EM-DOUFFIA	RIU-FERRER	PS		J	623.520	18.120	350.00	1		1100.2X.0002	0166009052I	0660090004	
ARLES-SUR-TECH	MOULI-DE-L'OLI		D	620A	J	624.340	17.010	290.00	1		1100.2X.0007	0166009002T	0660090003	
ARLES-SUR-TECH	MOULI-DE-L'OLI	F2	F	620A	J	624.290	17.030	290.00	1		1100.2X.0006		0660090002	
ARLES-SUR-TECH	PAS-DU-LOUP		S	620A	J	621.430	15.280	360.00	1		1100.1X.0012		0660080054	
AYGUATEBIA	LAS-COUMES		S	620A	J	585.230	31.050	1800.00	1		1095.1X.0007		0660100003	
AYGUATEBIA		SOURCE-BASSOUSE	S	620A	J	587.020	29.920	1390.00	1		1095.5X.0008	0166010002E	0660100001	
AYGUATEBIA	LES-CAMPETS		S	620A	J	588.090	29.090	1410.00	1		1095.5X.0014	0166010001D	0660100002	
BAGES	CAVE-COOPERATIVE		F	225	J	645.110	34.090	20.00	1		1097.1X.0001	0166011001R	0660110001	
BAGES	CASOT-PUS-DEL-GEL		F	225	J	646.270	35.050	15.00	1		1097.1X.0006	0166011004U	0660110002	
BAGES	LES-MATES		F	225	J	644.610	34.710	22.40	1		1097.1X.0057		0660110050	
BAHO	CHEMIN-DE-VILLENEUVE	FORAGE-CHATEAU-D'EAU	F	225	J	639.870	44.440	48.00	1		1090.8X.0002	0166012001C	0660120001	
BAHO	BASSE-CAVE-COOPERATI	CAVE-COOPERATIVE	F	225	J	639.270	44.460	51.00	1		1090.8X.0132	0166012002D	0660120002	
BAILLESTAVY		LES-TRES-FONT	S	620A	J	615.170	29.150	680.00	1		1096.5X.0002	0166013001P	0660130001	

S=SOURCE / PS=PRISE EN RIVIERE / F=FORAGE / P=PUITS / D=DRAIN / B=BARRAGE / A=AUTRE / ZL=ZONE LAMBERT / CV=CODE VALIDITE

COMMUNE IMPLANTATION	LIEU-DIT	NOM DU CAPTAGE	NATURE	SYSTEME	ZL	X	Y	Z	CV	CODES :	BSS	AGENCE	DDASS	AUTRE
BANYULS-DELS-ASPRES	MOSTAL-CATALUNYA		F	225	3	642.350	30.040	90.00	1		1096.8X.0071		0660150050	
BANYULS-DEL-ASPRES	LA-SOLITA-EST		F	146	3	644.280	28.050	46.00	1		1096.8X.0066	0166015003R	0660150001	
BANYULS-SUR-MER	VAL AUGER		P	620A	3	664.600	19.500	4.00	1		1101.3X.0002	0166016002B	0660160001	
BARCARES (LE)	L'ESTAQUE	FS N3	F	225	3	655.720	54.420	1.00	1		1091.2X.0076	0166017003P	0660170001	
BARCARES (LE)	LIDO	FORADE-DU-LIDO	F	225	3	657.060	56.870	2.00	1		1091.2X.0063	0166017002M	0660170002	
BASTIDE (LA)	PLAT-D'EN-SARDA	RAVIN	S	620A	3	619.350	27.250	975.00	2		1096.5X.0008	0166018004C	0660180002	
BASTIDE (LA)	PLAT-DE-DALT		S	620A	3	618.080	25.520	1240.00	1		1096.5X.0009	0166018001Z	0660180004	
BASTIDE (LA)	PLAT-D'EN-SARDA	SOURCE-FONTCOUVERTE	S	620A	3	619.650	27.300	910.00	1		1096.5X.0004	0166018003B	0660180003	
BASTIDE (LA)	PLAT-D'EN-SARDA	ANCIENNE-SOURCE	S	620A	3	619.650	27.200	937.00	1		1096.5X.0007	0166018002A	0660180001	
BOLQUERE	LO-PLA-LAS-ARTIGUES		S	620A	3	579.750	22.720	1630.00	2		1094.8X.0010	0166020002Z	0660200001	
BOLQUERE	LO-PLA-DEL-BACH		S	620A	3	578.800	22.300	1665.00	1		1094.8X.0011	0166020001Y	0660200002	
BOMPAS	PRE-LES-VIGNES	PUITS-PRE-LES-VIGNES	P	146	3	648.450	48.340	15.00	1		1091.5X.0171	0166021003M	0660210001	
BOMPAS	PRE-LES-VIGNES	FORAGE-PRE-LES-VIGNE	F	225	3	648.550	48.370	14.00	1		1091.5X.0272	0166021004N	0660210002	
BOMPAS	MAS-SAINT-SAUVEUR		F	225	3	650.520	48.260	11.00	1		1091.5X.0100		0660210050	
BOULEYERNERE	CAMY-DE-L'HERMITTE	F2	F	146	3	620.820	39.470	176.00	1		1096.1X.0012	0166023051J	0660230002	
BOULEYERNERE	VILLAGE	F1	F	146	3	620.420	39.010	184.00	1		1096.1X.0011	0166023003L	0660230001	
BOULE-D'AMONT	MAS-LOUSTANY		D	620A	3	622.600	30.730	425.00	1		1096.2X.0012	0166022001X	0660220002	
BOULE-D'AMONT	CAN-CRISTO	SOURCE-D'EM-ROUSTANY	S	620A	3	621.950	31.050	575.00	1		1096.1X.0016	0166022002Y	0660220001	
BOULOU (LE)	LO-SIECRET (*)		P	146	3	639.510	24.510	79.00	1		1096.8X.0069	0166024004Z	0660240001	
BOULOU (LE)	THERMES-DU-BOULOU	SOURCE-ESTEL	F	620A	3	640.520	23.590	95.00	1		1096.8X.0073		0660240050	
BROUILLA	SALITA	SALITA 2	F	146	3	646.400	28.890	38.00	1		1097.4X.0010	0166026003X	0660260003	
BROUILLA	SALITA	SALITA 1	F	146	3	646.290	28.880	38.00	1		1097.5X.0011	0166026004Y	0660260002	
BROUILLA	TREMIE ALBIAC	PONT DE BROUILLA (*)	F	146	3	646.530	29.300	37.00	1		1097.5X.0016	0166026002W	0660260001	

S=SOURCE / PS=PRISE EN RIVIERE / F=FORAGE / P=PUITS / D=DRAIN / B=BARRAGE / A=AUTRE / ZL=ZONE LAMBERT / CV=CODE VALIDITE

COMMUNE IMPLANTATION	LIEU-DIT	NOM DU CAPTAGE	NATURE	SYSTEME	ZL	X	Y	Z	CV	CODES :	BSS	AGENCE	DDASS	AUTRE
CABESTANY	AVENUE-LA-MADELEINE	F3 (LA BUTTE)	F	225	3	649.760	42.700	38.00	1		1091.5X.0170	0166028003M	0660280003	
CABESTANY	VILLAGE	FORAGE1	F	225	3	649.480	42.400	29.86	1		1091.5X.0169	0166028004X	0660280001	
CABESTANY	AVENUE-LA-MADELEINE	F2 (CHATEAU-D'EAU)	F	225	3	649.500	42.500	33.00	1		1091.5X.0001	0166028001U	0660280002	
CAIIAS	EGLISE-STE-COLOMBE		PS		3	625.450	35.210	440.00	2		1096.2X.0016		0660290007	
CAIIAS	LA-MOULAYRE		S	620A	3	626.770	31.620	585.00	2		1096.2X.0008		0660290004	
CAIIAS	ROQUE-JALAIRE		S	620A	3	627.700	30.500	510.00	1		1096.2X.0017		0660290008	
CAIIAS	FONTCOUVERTE		F	620A	3	626.680	33.170	470.00	2		1096.2X.0015		0660290005	
CAIIAS	VEINAT-D'EN-LLENSE		S	620A	3	627.550	31.950	420.00	2		1096.2X.0013		0660290002	
CAIIAS	VEINAT-JOAN-PERE		S	620A	3	628.750	30.000	350.00	2		1096.2X.0014		0660290003	
CAIIAS	CAN-MALET	ROUMEGOUS	S	620A	3	628.070	30.590	440.00	1		1096.2X.0009		0660290001	
CAIIAS	EGLISE-FONTCOUVERTE		S	620A	3	626.010	33.750	590.00	1		1096.2X.0006		0660290006	
CAIIAS	MAS-DIVET		F	620A	3	628.730	32.130	337.00	1		1096.2X.0010		0660290050	
CALCE	LES-VIGNES-D'EN-PARM	PUITS-DES-VIGNES	P	620A	3	635.460	49.740	144.00	1		1090.7X.0070	0166030001T	0660300001	
CALCE	CASOT-PLA-DE-ROQUE	FORAGE-PLA-DE-ROQUE	F	620A	3	634.430	51.030	20.00	1		1090.3X.0024	0166030002U	0660300002	
CALNEILLES	MAS-D'ENGATOUNE	SOURCE-DE-LA-DOUX	S	620A	3	627.610	29.010	460.00	1		1096.6X.0013	0166032001S	0660320001	
CAMPOUSSY	PRAT-DE-MUSC		F	620A	3	609.120	45.260	707.00	1		1089.8X.0008	0166035001C	0660350001	
CANAVEILLES	FOUNT-ST-ANDRE		S	620A	3	589.810	26.010	1490.00	1		1095.5X.0010	0166036002R	0660360001	
CANAVEILLES	ROCATELLES		S	620A	3	592.070	26.670	1210.00	1		1095.5X.0013	0166036001P	0660360003	
CANAVEILLES	LA-PLANE		S	620A	3	592.660	26.330	1010.00	1		1095.6X.0001	0166036003S	0660360002	
CANAVEILLES	ROC-DE-CANCAILLES	CANCAILLES	S	620A	3	590.530	26.780	1485.00	2		1095.5X.0015		0660360004	
CANET-EN-ROUSSILLON	STADE	FORAGE-DU-STADE	F	225	3	654.600	45.390	8.00	1		1091.6X.0016	0166037051F	0660370001	
CANET-EN-ROUSSILLON	LAS-BIGUES-CH.-PLAGE	F8 BOMBARDE	F	225	3	656.330	45.070	4.00	1		1091.6X.0074	0166037002C	0660370006	
CANET-EN-ROUSSILLON	HAT-D'ANAMS	F3 D'HAT-ANAMS	F	225	3	654.560	45.610	8.00	1		1091.6X.0005	0166037053H	0660370003	

S=SOURCE / PS=PRISE EN RIVIERE / F=FORAGE / P=PUITS / D=DRAIN / B=BARRAGE / A=AUTRE / ZL=ZONE LAMBERT / CV=CODE VALIDITE

COMMUNE IMPLANTATION	LIEU-DIT	NOM DU CAPTAGE	NATURE	SYSTEME	ZL	X	Y	Z	CV	CODES :	BSS	AGENCE	DDASS	AUTRE
CANET-EN-ROUSSILLON	STADE	F4 STADE	F	225	3	655.010	45.610	7.00	1		1091.6X.0018	0166037054J	0660370004	
CANET-EN-ROUSSILLON	STADE	FORAGE2-DU-STADE	F	225	3	654.610	45.490	7.00	1		1091.6X.0004	01660370526	0660370002	
CANET-EN-ROUSSILLON	RUE-DE-LA-MARINADE	F7 MARENDA	F	225	3	656.900	42.980	2.00	1		1091.6X.0065	0166037055K	0660370005	
CANDHES	RUE DES VIGNES(*)	F2	F	225	3	640.910	38.870	62.00	1		1096.4X.0120	0166038001M	0660380002	
CANDHES	RUE DES ECOLES	F1	F	225	3	640.590	39.210	66.50	1		1096.4X.0003	0166038002P	0660380001	
CARAMANY	CLOTS-DE-LA-BECEDE	SOURCE-DE-LA-DOUT	S	145A	3	618.530	47.890	300.00	1		1090.5X.0002	0166039001A	0660390001	
CARAMANY	RAVIN-DES-ABEILLES		PS		3	620.420	49.260	135.00	1		1090.5X.0003	0166039001L	0660390002	
CASEFABRE		SOURCE-CANFELIU	S	620A	3	622.470	35.820	540.00	1		1096.2X.0004	0166040002M	0660400001	
CASEFABRE	LA-TROUNASSE		S	620A	3	622.650	35.500	545.00	1		1096.2X.0011	0166040001M	0660400003	
CASEFABRE	RAVIN-DES-CHAMPS	MINESTROLE	S	620A	3	622.120	34.250	340.00	1		1096.2X.0005	0166040003P	0660400002	
CASTEIL	RAVIN-DU-RIDOLETE		PS		3	605.680	25.160	1100.00	1		1095.7X.0018		0660430051	
CASTEIL	COMTE-GUIFRED	SOURCE-COMTE-GUIFRED	S	620A	3	605.200	25.490	980.00	1		1095.7X.0017		0660430050	
CASTEIL	LA-MOLINE	ROC-DES-HERMITTES	PS		3	604.980	25.230	850.00	1		1095.7X.0015	0166043001Y	0660430001	
CATLLAR	MAS-RIQUER		P	620A	3	607.460	36.970	320.00	1		1095.4X.0020		0660450002	
CATLLAR	MAS-RIQUER		S	371	3	607.430	36.800	320.00	1		1095.4X.0018	0166045001X	0660450001	
CAUDIES-DE-CONFLENT	LA-SOUCARADE	COUME-DEL-TOUILS	S	620A	3	585.420	29.910	1680.00	2		1095.5X.0009	0166105004T	0660470001	
CAUDIES-DE-FENDUILLEDES	HAMEAU-DE-VILLERAZE	SOURCE-DE-VILLERAZE	S	145A	3	600.590	56.470	450.00	1		1089.3X.0009	0166046003L	0660460001	
CAUDIES-DE-FENDUILLEDES	HAMEAU DE VILLERAZE		F	145A	3	600.600	56.520	440.00	1		1089.3X.0010	0166046002K	0660460002	
CERET	ST-GEORGES		P	146	3	636.430	21.660	134.00	1		1096.7X.0014		0660490050	
CLAIRA	ST-JAUME-DU-CREST	F EUROMARCHE	F	146	3	647.090	53.130	18.00	1		1091.1X.0167	0166050103T	0660500050	
CLAIRA	CAMI-SAN-PERE-BAIX	CHATEAU-D'EAU	F	225	3	650.440	51.290	9.00	1		1091.1X.0031	01660500016	0660500001	
CLARA	A-LA-FONTAINE		S	620A	3	609.770	32.640	540.00	2		1095.4X.0023	0166051002V	0660510005	
CLARA	SERRAT-DE-MONTRoux		S	620A	3	609.470	32.750	460.00	1		1095.4X.0010	0166051003W	0660510004	

S=SOURCE / PS=PRISE EN RIVIERE / F=FORAGE / P=PUITS / D=DRAIN / B=BARRAGE / A=AUTRE / ZL=ZONE LAMBERT / CV=CODE VALIDITE

COMMUNE IMPLANTATION	LIEU-DIT	NOM DU CAPTAGE	NATURE	SYSTEME	ZL	X	Y	Z	CV	CODES :	BSS	AGENCE	DDASS	AUTRE
CLARA	AL-JOUAL	RAVIN-LA-LOURIE (*)	PS		3	608.770	30.850	0.00	1		1095.4X.0022	0166051001U	0660510003	
CLARA	BERNADAL	BERNADAL-BASSE	S	620A	3	609.120	31.130	620.00	1		1095.4X.0008	0166051004X	0660510002	
CLARA	BERNADAL	BERNADAL-HAUTE	S	620A	3	609.000	31.070	670.00	1		1095.4X.0009	0166051005Y	0660510001	
CODALEY	ST-MICHEL-DE-CUZA	FONTAINE-COEUR-MARIE	S	620A	3	606.450	32.910	442.00	1		1095.3X.0047		0660520050	
COLLIURE	N.DAME CONSOLATION	FONTAINE BLEUE	S	620A	3	660.090	23.420	125.00	1		1097.7X.0018	0166053002U	0660530002	
COLLIURE	N DAME CONSOLATION	FOUNT DES CAPELLANS	S	620A	3	660.110	23.540	115.00	1		1097.7X.0019	0166053003V	0660530001	
CONAT	HAMEAU-DE-BETLLANS		S	620A	3	598.760	35.350	685.00	1		1095.2X.0010	0166054002F	0660540002	
CONAT	LA-PREGE		S	620A	3	601.270	34.750	530.00	1		1095.3X.0048	0166054003G	0660540001	
CONAT	LES-VERGNES	SOURCE-VERGNES	S	620A	3	598.410	35.450	780.00	1		1095.2X.0011	0166054001E	0660540003	
CORNEILLA-DEL-VERCOL	VILLAGE	F1	F	225	3	650.280	36.340	23.00	1		1097.1X.0123	0166059002R	0660590001	
CORNEILLA-DEL-VERCOL	VILLAGE	F2	F	225	3	650.280	36.340	23.00	1		1097.1X.0020	0166059003S	0660590002	
CORNEILLA-LA-RIVIERE		FORAGE-CHATEAU-D'EAU	F	225	3	631.890	44.580	90.00	1		1090.7X.0053	0166058001C	0660580001	
CORSAVY	LOUIS-NOGER-LE-CA	SOURCE-LOUIS-NORGUER	S	620A	3	617.070	19.220	910.00	1		1100.1X.0001	0166060049D	0660600001	
CORSAVY	BOC-NEGRE	NOUVELLE-SOURCE 1	S	620A	3	618.310	23.420	1590.00	2		1096.5X.0011	0166060001B	0660600002	
CORSAVY		NOUVELLE-SOURCE 3	S	620A	3	619.030	23.300	1440.00	2		1096.5X.0013	0166060003D	0660600004	
CORSAVY	CORREC-DEL-ABERADOR	NOUVELLE-SOURCE 2	S	620A	3	618.920	23.280	1455.00	2		1096.5X.0012	0166060002C	0660600003	
CORSAVY		NOUVELLE-SOURCE 4	S	620A	3	619.190	23.310	1435.00	2		1096.5X.0014	0166060004E	0660600005	
COUSTOUGES		FONT-DEL-ROC	S	620A	3	622.390	6.510	860.00	1		1100.6X.0004	0166061001M	0660610001	
COUSTOUGES	RAVIN-DE-FALGOS		PS		3	621.900	7.350	820.00	2		1100.5X.0004		0660610002	
DORRES	TRES-FOUNTS	SOURCE-TRES-FOUNTS	S	620A	3	567.580	25.990	2077.00	1		1094.6X.0001	0166062001A	0660620001	
ELNE	FON-D'EN-BARRERE	F1	F	225	3	649.010	33.640	15.33	1		1097.1X.0124	0166065008U	0660650006	
ELNE	MAS ARAGON	MAS ARAGON (PROFOND)	F	225	3	650.990	32.520	17.00	1		1097.1X.0120	0166065004P	0660650004	
ELNE	ANCIENNE-STATION	F1	F	146	3	651.870	33.200	16.40	1		1097.2X.0094	0166065006S	0660650001	

S=SOURCE / PS=PRISE EN RIVIERE / F=FORAGE / P=PUITS / D=DRAIN / B=BARRAGE / A=AUTRE / ZL=ZONE LAMBERT / CV=CODE VALIDITE

COMMUNE IMPLANTATION	LIEU-DIT	NOM DU CAPTAGE	NATURE	SYSTEME	ZL	X	Y	Z	CV	CODES :	BSS	AGENCE	DDASS	AUTRE
ELNE	MAS ARAGON	MAS ARAGON (ALLUVION	F	146	3	650.950	32.530	17.00	1		1097.1X.0117	0166065005R	0660650003	
ELNE	PLA DE LA BARQUE	PLA DE LA BARQUE	F	225	3	652.400	32.720	13.00	1		1097.2X.0138	0166065002M	0660650005	
ELNE	ANCIENNE-STATION	F2	F	146	3	651.850	33.190	16.00	1		1097.2X.0055	0166065007T	0660650002	
ELNE	ZONE-ARTISANALE	SILAGRA	F	225	3	652.620	34.020	7.00	1		1097.2X.0131	0166065106A	0660650050	
ENVEIGT	COURONALS	RUISSEAU-DE-BRANGOLI	S	620A	3	564.500	20.900	1560.00	1		1098.6X.0002	0166066003A	0660660003	
ENVEIGT	LA-DEVEZE-DE-BENA		S	620A	3	563.000	21.070	1620.00	1		1094.5X.0006	0166066002Z	0660660002	
ENVEIGT	LOS-BACHS		S	620A	3	565.250	18.600	1330.00	1		1098.7X.0002	0166066001Y	0660660001	
ERR	FONT-FREDE		S	620A	3	577.810	14.110	1850.00	2		1098.4X.0005	0166067001K	0660670002	
ERR	TOSE	AIGANEIX (PUIGMAL)	PS		3	580.450	9.650	2250.00	1		1098.8X.0002	0166067002L	0660670001	
ESCARD	LES-SALERES	SOURCE-DU-TUNNEL	S	620A	3	595.260	26.320	1095.00	1		1095.6X.0011		0660680050	
ESCARD		SOURCE-D'AL-BERNADY	S	620A	3	599.540	26.560	815.00	1		1095.6X.0008	0166068001X	0660680002	
ESCARD	LLABANDUS	SOURCE-DE-LLABANDUS	S	620A	3	597.690	25.460	930.00	1		1095.6X.0007	0166068002Y	0660680001	
ESPIRA-DE-CONFLENT	LE-PLA	SOURCE-DU-PLA	S	371	3	613.360	34.610	330.00	1		1095.4X.0012	0166070002X	0660700001	
ESPIRA-DE-CONFLENT	LE-PLA		P	371	3	613.400	34.610	325.00	1		1095.4X.0019	0166070001W	0660700002	
ESPIRA-DE-L'AGLY	L'ENCLOS	PUITS-DE-L'ENCLOS	P	146	3	641.070	53.560	27.00	1		1090.4X.0020	0166069002K	0660690001	
ESPIRA-DE-L'AGLY	AMONT D18	PUITS D18	P	146	3	640.130	53.640	25.00	1		1090.4X.0021	0166069003L	0660690003	
ESPIRA-DE-L'AGLY	CAVE-COOPERATIVE	FORAGE-CAVE-COOPERAT	F	225	3	640.720	52.810	33.00	1		1090.4X.0067	0166069001J	0660690002	
ESPIRA-DE-L'AGLY	RIVE-GAUCHE-AGLY	PUITS1	P	146	3	640.510	53.800	29.00	1		1090.4X.0061	0166069006P	0660690004	
ESTAGEL	CHATEAU-D'EAU-D.17	CHATEAU-D'EAU	P	145A	3	629.180	52.490	78.00	1		1090.2X.0002	0166071001H	0660710001	
ESTOMER	LES-POUILLERES	LAS-POUILLERES	S	371	3	612.030	33.260	380.00	1		1095.4X.0011	01660730016	0660730001	
EUS	LA-CANALETTE	SOURCE-LA-CANALETTE	S	620A	3	608.750	41.030	750.00	1		1089.8X.0021	0166074003M	0660740001	
EUS	CAP-DEL-BOSC	CANALETTE-BASSE	S	620A	3	608.750	40.930	720.00	1		1089.8X.0022	0166074001U	0660740003	
EUS	CAP-DEL-BOSC	MOUILLERES-FRANQUE	S	620A	3	608.370	41.030	800.00	1		1089.8X.0013	0166074002V	0660740002	

S=SOURCE / PS=PRISE EN RIVIERE / F=FORAGE / P=PUITS / D=DRAIN / B=BARRAGE / A=AUTRE / ZL=ZONE LAMBERT / CV=CODE VALIDITE

COMMUNE IMPLANTATION	LIEU-DIT	NOM DU CAPTAGE	NATURE	SYSTEME	ZL	X	Y	Z	CV	CODES :	BSS	AGENCE	DDASS	AUTRE
EYME	FOUNTANALS		S	620A	3	579.890	18.730	1700.00	1		1098.4X.0002	0166075004J	0660750001	
EYME	SERA	SOURCE D'EYME 2006S	S	620A	3	580.600	19.110	1800.00	1		1098.4X.0009	0166075002G	0660750002	
EYME	FOUNTANALS		S	620A	3	579.920	18.760	1700.00	1		1098.4X.0008	0166075001F	0660750004	
EYME	SERRA-DEL-BOSC	SOURCE-D'EYME 2006M	S	620A	3	580.780	19.290	1825.00	1		1098.4X.0010	0166075003M	0660750003	
FELLUNS	LA-COSTO	FOUNT-D'EN-BARBUT(*)	S	620A	3	613.410	52.060	395.00	1		1089.4X.0018	0166076006Y	0660760002	
FELLUNS	RAVIN-DE-CABINAT	SOURCE-DE-CABINAT	S	620A	3	612.290	51.700	460.00	1		1089.4X.0005	0166076005X	0660760004	
FELLUNS	LA-COSTO	FOUNT-D'EN-BARBUT(*)	S	620A	3	613.430	52.080	385.00	1		1089.4X.0019	0166076007Z	0660760003	
FELLUNS	LA-COSTO	PARCELLE-54	S	620A	3	613.160	52.150	440.00	1		1089.4X.0003	0166076008A	0660760001	
FELLUNS	PEYRO-DREAD	SOUCE-D'EN BARBUT	S	620A	3	612.810	52.560	470.00	1		1089.4X.0011	0166184001J	0660760008	
FELLUNS	L'AYGODISSO		S	620A	3	612.350	52.470	455.00	1		1089.4X.0010	0166076001T	0660760009	
FELLUNS	CANARILLOS	SOURCE-DE-CANARILLOS	S	620A	3	612.090	51.790	470.00	1		1089.4X.0004	0166076004W	0660760005	
FELLUNS	TIFFAUT	SOURCE TIFFAUT	S	620A	3	612.090	51.050	300.00	1		1089.4X.0020	0166076003V	0660760006	
FELLUNS	FORAGE-VILLAGE		F	620A	3	612.080	51.410	395.00	1		1089.4X.0021	0166076002U	0660760007	
FENQUILLET	SERRE-DELS-CAMPETS	SOURCE-DE-COUME	S	620A	3	602.620	54.170	610.00	1		1089.3X.0007	0166077003G	0660770001	
FENQUILLET	LOU-NAUTES	SOURCE-DU-NAUTES	S	145A	3	603.250	54.520	425.00	1		1089.3X.0012	0166077002F	0660770002	
FENQUILLET	LOU-NAUTRES	SOURCE-DU-MOULIN	S	145A	3	603.260	54.510	425.00	1		1089.3X.0008	0166077001E	0660770003	
FILLOLS		LA-PRESA	S	620A	3	606.650	29.930	855.00	1		1095.7X.0004	0166078001S	0660780001	
FONTPEDROUSE	RAVIN-DE-LA-RIBERDLE		PS		3	580.600	21.820	1250.00	1		1095.5X.0011	0166080001R	0660800004	
FONTPEDROUSE	TUNNEL-DE-LA-DEVEZE	SOURCE-DU-TUNNEL	S	620A	3	587.000	23.670	1100.00	1		1095.5X.0003	0166080003T	0660800002	
FONTPEDROUSE	LA-FIGUERA	SOURCE-DE-LA-GUILLE	S	620A	3	586.950	23.740	1150.00	1		1095.5X.0002	0166080004U	0660800001	
FONTPEDROUSE	LA-PLANE	SOURCE-DE-LA-PLANE	S	620A	3	586.550	21.920	1395.00	1		1095.5X.0004	0166080002S	0660800003	
FONTRABIOUSE			S	620B	3	580.300	37.350	1498.00	1		1094.4X.0011		0660810001	
FONT-ROMEU	COUME-DU-FONT-REL	FOUNT-DE-LA-REL	S	620A	3	572.410	24.000	2000.00	1		1094.7X.0009	0166124002T	0661240001	

S=SOURCE / PS=PRISE EN RIVIERE / F=FORAGE / P=PUITS / D=DRAIN / B=BARRAGE / A=AUTRE / ZL=ZONE LAMBERT / CV=CODE VALIDIITE

COMMUNE IMPLANTATION	LIEU-DIT	NOM DU CAPTAGE	NATURE	SYSTEME	ZL	X	Y	Z	CV	CODES :	BSS	AGENCE	DDASS	AUTRE
FONT-ROMEU	JASSE DE BACHS		S	620A	3	573.780	24.070	1880.00	1		1094.7X.0005	0166124003U	0661240002	
FONT-ROMEU	LES-CLAUS	SOURCE-MAZERAC	S	620A	3	575.230	24.000	1875.00	1		1094.7X.0015		0661240051	
FONT-ROMEU	COL-DEL-PALM	FONTAINE-BOYER	S	620A	3	575.870	25.670	1980.00	1		1094.7X.0014		0661240050	
FORMIGUERES	LA-BAGUE	SOURCE-DU-LIT (*)	S	620A	3	575.660	37.080	1930.00	2		1094.3X.0204		0660820004	
FORMIGUERES	LA-BAGUE	SOURCE-DU-BAS (*)	S	620A	3	576.200	36.930	1905.00	2		1094.3X.0205		0660820003	
FORMIGUERES	LO ROUQUET	SOURCE-DE-VAL-GALBE	S	620A	3	578.260	36.770	1560.00	1		1094.4X.0021		0660820001	
FORMIGUERES	PRATS-DE-CAZEILLE		S	620A	3	579.600	34.170	1580.00	1		1094.4X.0014	0166082002R	0660820005	
FORMIGUERES	LA-BAGUE	SOURCE-DU-MILIEU(*)	S	620A	3	575.850	37.050	1910.00	2		1094.3X.0206	0166082001P	0660820002	
FORMIGUERES	REC-DEL-SOLE-GRAND		S	620A	3	584.000	35.490	1620.00	1		1094.4X.0022		0660820006	
FOURQUES	LA-CLAVE	CAPTAGE-DE-FOURQUES	F	225	3	635.790	31.480	126.00	1		1096.3X.0023	0166084001M	0660840001	
FUILLA	USINE-ELECTRIQUE		S	620B	3	601.900	31.510	450.00	1		1095.3X.0032	0166085005E	0660850001	
GLORIANES	MAS-MOLLINS	SOURCE-DU-MAIRE	S	620A	3	618.100	32.400	860.00	1		1096.1X.0014	0166086001M	0660860001	
ILLE-SUR-TET	CAMI-BELL-DE-LA-BOLA	F3	F	146	3	622.720	40.110	157.00	1		1090.6X.0014	0166088003M	0660880004	
ILLE-SUR-TET	POU-DEL-GEL	PUITS A F1 BIS	F	146	3	622.790	42.140	154.00	1		1090.6X.0016	0166088001L	0660880001	
ILLE-SUR-TET	CES GROUPE SCOLAIRE	F2 CES	F	146	3	622.990	40.890	153.00	1		1090.6X.0015	0166088002M	0660880003	
ILLE-SUR-TET	POU-DEL-GEL	PUITS B POU-DEL-GEL	F	146	3	622.690	42.090	154.00	1		1090.6X.0017	0166088010M	0660880002	
JUJOLS	QUARTIER-DE-CORTALS	FOUNT-D'EN-PEY	S	620A	3	596.060	31.580	1350.00	1		1095.2X.0005	0166090001K	0660900001	
LAMANERE	LA-SOULANE	SOURCE-FONTFROIDE	S	620A	3	614.410	6.610	890.00	1		1099.8X.0001	0166091001X	0660910001	
LANSAC	LE-VILLAGE	FORAGE-DE-L'ECOLE	F	620A	3	618.600	51.730	285.00	1		1090.1X.0015	0166092003L	0660920003	
LANSAC	LA-CLOTTE	SOURCE-BASSE	S	620A	3	618.350	51.570	305.00	1		1090.1X.0007	0166092002K	0660920001	
LANSAC	BAC-SERRE-DEL-SOULL	SOURCE-HAUTE	S	620A	3	618.650	51.230	350.00	1		1090.1X.0008	0166092001J	0660920002	
LAROQUE-DES-ALBERES	MAS-PY		P	620A	3	648.410	24.280	145.00	1		1097.5X.0038		0660930050	
LATOUR-BAS-ELNE	LA NEGADE	LA NEGADE (ALLUVION)	F	146	3	655.230	33.490	5.00	1		1097.2X.0084	0166094005M	0660940002	

S=SOURCE / PS=PRISE EN RIVIERE / F=FORAGE / P=PUITS / D=DRAIN / B=BARRAGE / A=AUTRE / ZL=ZONE LAMBERT / CV=CODE VALIDITE

COMMUNE IMPLANTATION	LIEU-DIT	NOM DU CAPTAGE	NATURE	SYSTEME	ZL	X	Y	Z	CV	CODES :	BSS	AGENCE	DDASS	AUTRE
LATOUR-BAS-ELNE	LA NEGADE	LA NEGADE (PROFOND)	F	225	3	655.210	33.510	5.00	1		1097.2X.0136	0166094004L	0660940003	
LATOUR-BAS-ELNE	SERRALONGUE-OUEST		F	225	3	654.200	34.670	7.00	1		1097.2X.0145	0166094001H	0660940001	
LATOUR-DE-CAROL	BACH-DE-LA-CAMPARTI		S	620A	3	560.530	19.790	1430.00	1		1098.1X.0002	0166095002M	0660950001	
LATOUR-DE-CAROL	FONT-FREDE	FONT-FREDE	S	620A	3	562.130	18.300	1440.00	1		1098.1X.0001	0166095001V	0660950002	
LATOUR-DE-FRANCE	STATION DE POMPAGE	PUITS 1	P	145A	3	626.920	51.850	87.00	1		1090.2X.0005	0166096003J	0660960001	
LATOUR-DE-FRANCE	STATION-D'EPURATION	PUITS 2	P	145A	3	627.250	51.870	87.00	1		1090.2X.0006	0166096002H	0660960002	
LESQUERDE	MAS-DE-ROUIR (*)	FOUNT-TASSET	S	145A	3	613.660	54.810	260.00	1		1089.4X.0024		0660970001	
LLAGONNE (LA)	ROC-ROIS	FOUNT-ANALEUS	S	620A	3	582.700	27.520	1725.00	1		1094.8X.0003	0166098003H	0660980001	
LLAGONNE (LA)	ST-BALANTY		S	620A	3	583.070	27.070	1780.00	2		1094.8X.0004	01660980026	0660980002	
LLAGONNE (LA)	LO-CARETAL	SOURCE-DU-CORTALS	S	620A	3	583.600	25.530	1750.00	1		1094.8X.0009	0166098001F	0660980003	
LLAURO	OUEST-VILLAGE	PUITS-LLAURO	P	620A	3	633.810	27.770	285.00	2		1096.3X.0013	0166134002M	0660990001	
LLO	VAL-DE-LLO		S	620A	3	579.170	15.000	169.00	1		1098.4X.0006	0166100002F	0661000002	
LLO	VAL-DE-LLO	SOURCE-AMONT	S	620A	3	579.540	14.490	1700.00	1		1098.4X.0007	01661000036	0661000003	
LLO	LE-CALVAIRE		S	620A	3	577.890	17.360	1510.00	2		1098.4X.0004	0166100001E	0661000001	
L'ALBERE		SOURCE-DE-FOUINOUSE	S	620A	3	648.420	19.810	950.00	1		1101.1X.0004	0166001002I	0660010008	
MANTET	LOS-MIQUELETS		S	620A	3	597.780	19.680	1590.00	1		1099.2X.0001	0166102001D	0661020001	
MARQUIANES	CAVE-COOPERATIVE		P	371	3	612.360	38.110	265.00	1		1095.4X.0016	0166103002S	0661030001	
MARQUIANES	LOS-MONAS		P	371	3	611.920	38.210	260.00	1		1095.4X.0015	0166103001R	0661030002	
MATEMALE	LA-TAILLADE	SOURCE-REC-FRED	S	620A	3	581.700	28.875	1720.00	1		1094.8X.0002	0166105001P	0661050003	
MATEMALE		AL-CAMPEIS	S	620A	3	581.720	30.300	1585.00	1		1094.8X.0012	0166105003S	0661050001	
MATEMALE	COL-DU-TOURNE	SOURCE-DES-COLLIQUES	S	620A	3	583.200	30.570	1870.00	1		1094.4X.0013	0166105002R	0661050002	
MAUREILLAS	ROQUE BROUTE	RAVIN-DEL-POUNE-AVAL	S	620A	3	640.460	17.290	485.00	1		1100.4X.0010	0166106007H	0661060001	
MAUREILLAS	MAS-BLANC	QUINQUINS	F	620A	3	637.170	17.530	490.00	1		1100.4X.0014		0661060050	

S=SOURCE / PS=PRISE EN RIVIERE / F=FORAGE / P=PUITS / D=DRAIN / B=BARRAGE / A=AUTRE / ZL=ZONE LAMBERT / CV=CODE VALIDITE

COMMUNE IMPLANTATION	LIEU-DIT	NOM DU CAPTAGE	NATURE	SYSTEME	ZL	X	Y	Z	CV	CODES :	BSS	AGENCE	DDASS	AUTRE
MAUREILLAS	RAVIN-DE-PRAT-LLAUZE		PS		3	636.650	17.460	520.00	1		1100.3X.0005		0661060051	
MAUREILLAS	ROQUE BROUTE	RAVIN-POUNE-AMONT	S	620A	3	640.730	16.880	580.00	1		1100.4X.0011	01661060066	0661060002	
MAUREILLAS	MORTES-DEL-BOSC		F	146	3	639.690	24.120	77.00	1		1096.8X.0059		0661060006	
MAUREILLAS	PLA-FERREOL		S	620A	3	638.570	15.020	760.00	1		1100.4X.0012	0166106004E	0661060004	
MAUREILLAS	MAS-DE-LA-COSTEILLE		S	620A	3	638.250	14.890	730.00	1		1100.4X.0013	0166106003D	0661060005	
MAUREILLAS	BAC-DE-LA-ROUMPOUDE	FONTAINE-DELS-PINALS	S	620A	3	636.900	13.510	680.00	1		1100.3X.0004	0166106005F	0661060003	
MAURY	RESERVOIR		P	145A	3	620.810	57.590	180.00	1		1090.1X.0018		0661070002	
MAURY	CAUSSEIL-MOUILLERE-E	LA MOUILLERE	S	145A	3	621.220	58.900	305.00	1		1090.1X.0003	0166107001N	0661070001	
MAURY	MAS-CAMPS		F	145A	3	627.910	54.340	88.00	1		1090.2X.0004		0661070050	
MILLAS		PUITS-CHATEAU-D'EAU	P	146	3	629.060	43.540	102.00	1		1090.6X.0010	0166108001A	0661080001	
MILLAS	FONT-DE-LA-MILLE	FORAGE-FONT-MILLE	F	225	3	629.410	44.040	97.00	1		1090.6X.0025	0166108004D	0661080002	
MOLITG-LES-BAINS	AL-PIGNE		F	620A	3	604.240	39.500	660.00	1		1095.3X.0054	0166109002N	0661090002	
MOLITG-LES-BAINS	CORTAL-CARAU		S	620A	3	603.390	42.790	1210.00	1		1089.7X.0004	0166109003P	0661090001	
MONTALBA-LE-CHATEAU	ROMENGAS	SOURCE-ROMENGAS	S	620A	3	617.020	44.500	470.00	1		1090.5X.0004	0166111002M	0661110001	
MONTALBA-LE-CHATEAU	ROMENGAS	F2	F	620A	3	617.040	44.450	470.00	1		1090.5X.0009	0166111001L	0661110002	
MONTAURIOL	LES-HOSTALETS		P	620A	3	630.800	30.930	235.00	1		1096.3X.0053	0166112001Y	0661120001	
MONTBOLD	LA-PALME		PS		3	624.420	23.880	450.00	1		1096.6X.0016		0661130050	
MONTBOLD	RAVIN-DES-PEDRES		S	620A	3	625.420	20.720	690.00	1		1096.6X.0014	0166113002Z	0661130001	
MONTBOLD	LA-DEVEZE		S	620A	3	624.320	21.490	795.00	2		1096.6X.0015	0166113001K	0661130002	
MONTBOLD	AL-SOLA		S	620A	3	626.150	20.900	590.00	1		1096.6X.0017		0661130051	
MONTESCOT	SALOBRE	F4	F	225	3	647.390	34.780	17.87	1		1097.1X.0127		0661140004	
MONTESCOT	LA VIGNASSE	F3	F	225	3	647.890	34.280	16.00	1		1097.1X.0126	0166114003Z	0661140003	
MONTESCOT	L'AYGAL	F5	F	225	3	647.430	35.790	12.11	1		1097.1X.0128		0661140005	

S=SOURCE / PS=PRISE EN RIVIERE / F=FORAGE / P=PUITS / D=DRAIN / B=BARRAGE / A=AUTRE / ZL=ZONE LAMBERT / CV=CODE VALIDITE

COMMUNE IMPLANTATION	LIEU-DIT	NOM DU CAPTAGE	NATURE	SYSTEME	ZL	X	Y	Z	CV	CODES :	BSS	AGENCE	DDASS	AUTRE
MONTESCOT	MAS LAFABREGUE	F2	F	225	3	648.290	33.880	16.16	1		1097.1X.0125	0166114002Y	0661140002	
MONTESCOT	LAS CANTAYRES	LAS CANTAYRES	F	225	3	649.530	34.520	9.00	1		1097.1X.0022	0166114001X	0661140001	
MONTESQUIEU	TROMPETTE-HAUTE		P	146	3	641.990	25.920	60.12	1		1096.8X.0019	0166115001J	0661150002	
MONTESQUIEU	TROMPETTE-HAUTE	F2	F	146	3	642.020	25.870	60.00	1		1096.8X.0058	0166115002K	0661150001	
MONTFERRER	LO-BADALLE		S	620A	3	619.110	16.720	900.00	1		1100.1X.0016		0661160054	
MONTFERRER	AL-CARDL		S	620A	3	619.020	16.720	900.00	1		1100.1X.0015		0661160053	
MONTFERRER	AL-CARDL		S	620A	3	618.930	16.800	900.00	1		1100.1X.0014		0661160052	
MONTFERRER	AL-CARDL		S	620A	3	618.600	16.760	920.00	1		1100.1X.0013		0661160055	
MONTFERRER	LA-PALME		S	620A	3	622.460	16.990	340.00	1		1100.2X.0009		0661160050	
MONTFERRER	LA-PALME		S	620A	3	622.350	17.090	380.00	1		1100.2X.0010		0661160051	
MONTFERRER	LO-VALL	FOUNT-DEL-SAULE	S	620A	3	618.460	15.860	930.00	1		1100.1X.0002		0661160001	
MOSSET	JASSE-DEL-COUCOUT	FOUNT-BON-CHRISTIA	S	620A	3	597.510	44.330	1535.00	1		1089.6X.0003	0166119001B	0661190001	
MOSSET	LADOU	CHALET-DES-PISTES	PS		3	593.520	41.550	1458.00	1		1089.6X.0008		0661190007	
MOSSET	BREZES		S	620A	3	602.410	39.350	605.00	1		1095.3X.0057	0166119003J	0661190003	
MOSSET	LAS-ESCLAYRANCES	ANCIENS-CAPTAGES	S	620A	3	600.520	41.490	775.00	1		1089.7X.0005	0166119004K	0661190002	
MOSSET	CIMETIERE	CASTELLANE	PS		3	602.840	39.110	550.00	1		1095.3X.0055		0661190006	
MOSSET	LA-CARDLE	FOUN-DEL-TELL	S	620A	3	600.500	41.160	675.00	1		1089.7X.0003	0166119005L	0661190004	
MOSSET	SAN-JULIA		S	620A	3	601.990	39.670	620.00	1		1095.3X.0049	0166119002H	0661190005	
MAHUJA	RACOU	REC-DEL-RACOU	S	620A	3	573.230	13.570	1515.00	1		1098.3X.0006	0166120003M	0661200002	
MAHUJA	LE-RACOU-ROC-RIGAIL	ROC-D'EM-RIGAIL	S	620A	3	573.670	13.350	1670.00	1		1098.3X.0003	0166120002V	0661200001	
MEFIACH	CHAMP-BILLARDS	PUITS-CHATEAU-D'EAU	F	146	3	626.770	43.380	118.00	1		1090.6X.0009	0166121001F	0661210001	
MOHEDES	LA-BERHOUSE		S	620A	3	596.000	36.120	1020.00	1		1095.2X.0006	0166122001T	0661220001	
MYER	LA-SARBOULOUSE		PS		3	596.090	25.270	1050.00	1		1095.6X.0010	0166123001E	0661230001	

S=SOURCE / PS=PRISE EN RIVIERE / F=FORAGE / P=PUITS / D=DRAIN / B=BARRAGE / A=AUTRE / ZL=ZONE LAMBERT / CV=CODE VALIDITE

COMMUNE IMPLANTATION	LIEU-DIT	NOM DU CAPTAGE	NATURE	SYSTEME	ZL	X	Y	Z	CV	CODES :	BSS	AGENCE	DDASS	AUTRE
OLETTE	GARRIGUE-DE-POUS	RAVIN-DE-POUS	PS		3	593.000	31.000	900.00	2		1095.2X.0012	0166125002E	0661250002	
OLETTE		CANAL-MATLLEU	PS		3	594.020	27.970	670.00	1		1095.6X.0009	0166125001D	0661250001	
OREILLA	LE-VILLAGE		S	620A	3	593.170	28.950	890.00	1		1095.6X.0002	0166128001P	0661280001	
ORTAFFA	MAS POMPIDOR		F	225	3	649.030	31.050	24.00	1		1097.1X.0019	0166129004E	0661290001	
PASSA-LLAURO-TORDERES		PUITS-DE-PASSA	P	146	3	638.930	30.530	104.00	1		1096.4X.0045	0166134001L	0661340001	
PERPIGNAN	CENTRE-HOSPITALIER		F	225	3	645.110	47.150	32.00	1		1091.5X.0286	0166136108B	0661360050	
PERPIGNAN	MAS-BRUNO	MAS-BRUNO	F	225	3	643.010	44.110	42.00	1		1090.8X.0165	0166136001K	0661360001	
PERPIGNAN	S.T.E.F.		F	225	3	644.150	43.660	35.00	1		1090.8X.0010	0166136190R	0661360053	
PERPIGNAN	STADE-AIME-GIRAL	F STADE-AIME-GIRAL	F	225	3	645.550	46.320	24.00	1		1091.5X.0238	0166136004M	0661360003	
PERPIGNAN	SQUARE-BIR-HAKEIM	F BIR-HAKEIM	F	225	3	646.340	44.850	27.00	1		1091.5X.0095	0166136002L	0661360002	
PERPIGNAN	MOULIN-A-VENT	F PARC-DES-SPORTS	F	225	3	646.450	42.360	55.00	1		1091.5X.0270	0166136009U	0661360005	
PERPIGNAN	MARCHE-DE-PRODUCTION		F	225	3	642.400	43.600	47.00	1		1090.8X.0251		0661360052	
PERPIGNAN	ORLE	CANTALOU	F	225	3	642.440	42.370	45.00	1		1090.8X.0259	0166136190R	0661360051	
PERPIGNAN	CHATEAU-ROUSSILLON	F CHATEAU-ROUSSILLON	F	225	3	650.100	45.760	47.50	1		1091.5X.0008	0166136005P	0661360004	
PEYRESTORTES	CHATEAU-D'EAU	PUITS-CHATEAU-D'EAU	P	225	3	642.060	50.340	41.00	1		1090.4X.0054	0166138001J	0661380001	
PEYRESTORTES	LE-DEVEZE	FORAGE-LE-DEVEZE	F	225	3	642.570	50.200	48.00	1		1090.4X.0068	0166138002K	0661380002	
PEZILLA-DE-CONFLENT	LAS-FOINES	SOURCE-RAVIN-AUTIMES	S	145A	3	611.480	48.660	360.00	1		1089.8X.0012	0166139001M	0661390001	
PEZILLA-LA-RIVIERE	MAS BLANES	FORAGE-MAS-BLANES	F	225	3	637.550	45.430	68.00	1		1090.8X.0004	0166140002J	0661400003	
PEZILLA-LA-RIVIERE		F PEZILLA	F	225	3	636.680	43.870	64.00	1		1090.7X.0055	0166140001H	0661400002	
PEZILLA-LA-RIVIERE	CHATEAU-D'EAU	PUITS-CHATEAU-D'EAU	P	146	3	635.110	44.090	70.47	1		1090.7X.0010	0166140003K	0661400001	
PIA		LE-GAROUFE	F	225	3	646.960	48.350	20.00	1		1091.5X.0187	0166141001V	0661410001	
PLANES	LAS-CANARIDES		D	620A	3	583.480	20.590	1650.00	1		1094.8X.0012	0166142001G	0661420001	
PLANEZES	AGLY		P	620A	3	622.930	51.720	110.00	1		1090.2X.0013	0166143003M	0661430002	

S=SOURCE / PS=PRISE EN RIVIERE / F=FORAGE / P=PUITS / D=DRAIN / B=BARRAGE / A=AUTRE / ZL=ZONE LAMBERT / CV=CODE VALIDIÉE

COMMUNE IMPLANTATION	LIEU-DIT	NOM DU CAPTAGE	NATURE	SYSTEME	ZL	X	Y	Z	CV	CODES :	BSS	AGENCE	DDASS	AUTRE
PLANEZES	AGLY		PS		3	623.050	51.750	110.00	1		1090.2X.0008	0166143002V	0661430001	
PLANEZES	AGLY	PUITS-AVAL	P	620A	3	623.040	51.770	110.00	1		1090.2X.0014		0661430003	
POLLESTRES	LA-BELLE-EPOQUE		F	146	3	643.590	35.990	50.00	1		1096.4X.0135		0661440050	
POLLESTRES	ANCIEN-LAVOIR		F	225	3	643.550	37.460	46.00	1		1096.4X.0019	0166144001F	0661440001	
PONTEILLA	TERRAIN DE SPORTS		F	225	3	639.390	36.260	89.00	1		1096.4X.0077	0166145001T	0661450001	
PONTEILLA	LA BESSOLE		F	225	3	641.720	36.630	66.00	1		1096.4X.0119	0166145002U	0661450002	
PORTA	CAMPCARDOS	SOURCE-CAMPCARDOS	S	620A	3	556.150	23.980	1750.00	1		1094.5X.0004	0166146001E	0661460001	
PORTA	PIC-DE-LA-TOSE	ROC-DEL-FALAJADOU	S	620A	3	559.100	21.550	1640.00	2		1094.5X.0005	0166146002F	0661460002	
PORTE-PUYMORENS	S.W.C.F.	SOURCE-DU-TUNNEL	S	620A	3	557.900	26.910	1565.00	1		1094.5X.0007		0661470050	
PORTE-PUYMORENS	COMA-DE-L'ESTAGNOL	SOURCE-LA-VIGNOLLE	S	620A	3	555.930	28.210	2005.00	1		1094.5X.0003	0166147001S	0661470001	
PRATS-DE-MOLLO	BACH-DE-GRAFOUILLS	FONT-D'AUBIO	S	620A	3	607.860	12.060	950.00	1		1099.4X.0004	0166150003E	0661500002	
PRATS-DE-MOLLO	LA-PLANAMERA (#)	PLANAMERA	S	620A	3	604.600	12.010	1150.00	1		1099.3X.0003	0166150002D	0661500003	
PRATS-DE-MOLLO	CAN-SERRE	LA-PARCIGOLE	PS		3	608.950	12.850	900.00	1		1099.4X.0005	0166150052M	0661500001	
PRATS-DE-MOLLO	CAN-TORRES-FABES		PS		3	604.390	12.110	1160.00	1		1099.3X.0005	0166150051B	0661500004	
PRATS-DE-MOLLO	COL-D'ARRE		S	620A	3	609.900	7.770	1530.00	1		1099.8X.0002		0661500050	
PRATS-DE-SOURNIA	CHATEAU-D'EAU	SOURCE-LAVOIR	S	145A	3	609.890	49.370	660.00	1		1089.8X.0010	0166151002R	0661510001	
PRATS-DE-SOURNIA	LOS-AGRADAMOS	SOURCE-PRATS-PEZILLA	S	145A	3	609.000	50.000	680.00	1		1089.8X.0011	0166151001P	0661510002	
PRUSNAMES	SARRAT-DEM	FORAGE-DU-PARKING	F	145A	3	608.020	58.140	330.00	1		1089.4X.0023		0661520001	
PRUNET-BELPUIG	PRUNET		S	620A	3	625.660	30.020	640.00	1		1096.6X.0009	0166153002P	0661530001	
PRUNET-BELPUIG	LA-TRINITE	FZ	F	620A	3	623.480	29.180	740.00	1		1096.6X.0012	0166153001M	0661530002	
PRUNET-BELPUIG	LA-TRINITE-BELPUIG	CHAPELLE-LA-TRINITE	S	620A	3	623.700	29.090	680.00	1		1096.6X.0006	0166153003R	0661530003	
PUYVALADR		TERNAR ET CADERNES	S	620A	3	584.000	40.190	1470.00	1		1088.8X.0212		0661540002	
PUYVALADR	FOUNT-DE-L'ADOU		S	620A	3	581.500	39.240	1505.00	1		1094.4X.0023		0661540007	

S=SOURCE / PS=PRISE EN RIVIERE / F=FORAGE / P=PUITS / D=DRAIN / B=BARRAGE / A=AUTRE / ZL=ZONE LAMBERT / CV=CODE VALIDITE

COMMUNE IMPLANTATION	LIEU-DIT	NOM DU CAPTAGE	NATURE	SYSTEME	ZL	X	Y	Z	CV	CODES :	BSS	AGENCE	DDASS	AUTRE
PUYVALADOR	PRATS-DEL-BOSC		S	620A	3	579.120	39.480	1740.00	1		1094.4X.0010		0661540001	
PUYVALADOR	SERRAT-BOSC-NEGRE	SOURCE-DES-ECUREUILS	S	620A	3	578.130	39.380	1890.00	1		1094.4X.0018		0661540006	
PUYVALADOR	SERRAT-BOSC-NEGRE	SOURCE-DES-LYS	S	620A	3	577.950	39.110	1880.00	1		1094.4X.0016		0661540004	
PUYVALADOR	SERRAT-BOSC-NEGRE	SOURCE-DES-SORBIERS	S	620A	3	577.970	38.970	1885.00	1		1094.4X.0015		0661540003	
PUYVALADOR	SERRAT-BOSC-NEGRE	LES-MARMOTTES	S	620A	3	578.160	39.240	1835.00	1		1094.4X.0017		0661540005	
PY	RAVIN-DE-CAMPEILLES	FOUNT-ST-PAUL	S	620A	3	600.850	21.490	1085.00	1		1095.7X.0001	0166155001M	0661550001	
RABOUILLET	FONT-COUVERTE	LA-DOUX	S	145A	3	603.100	48.830	880.00	1		1089.7X.0002	0166156002A	0661560001	
RAILLEU	PAS-DU-LOUP	FOUNT-DEL-PIN	S	620A	3	586.800	31.670	1410.00	1		1095.1X.0004	0166186001M	0661570001	
RAILLEU	CLOTS-DEL-FOURN		S	620A	3	585.160	33.350	1570.00	1		1094.4X.0020	0166157001L	0661570002	
RASIGUERES	AL-CASTEILLAS		D	620A	3	622.180	51.220	110.00	1		1090.2X.0007	0166158002Z	0661580001	
REAL	EST-VILLAGE	RESURGENCE-DE-REAL	S	620B	3	583.830	36.870	1510.00	1		1094.4X.0002		0661590001	
REAL	RAVIN-L'HOMME-MORT	FOUNT-DE-L'OURS	S	620A	3	584.130	38.600	1620.00	1		1094.4X.0019		0661590002	
RIA-SIRACH	EN-GORNER		S	620B	3	603.820	33.570	385.00	1		1095.3X.0022	0166161002K	0661610001	
RIGARDA	LES-VOLTES	PUITS-DE-RIGARDA	P	371	3	616.260	36.980	290.00	1		1096.1X.0017	0166162001M	0661620001	
RIVESALTES	RN9	AUBERGE-DES-TRAPPEUR	F	225	3	646.610	54.740	17.00	1		1091.1X.0169		0661640050	
RIVESALTES	ZONE-INDUSTRIELLE	F1 A.I.N.R.	F	225	3	646.630	55.870	16.00	1		1091.1X.0032		0661640004	
RIVESALTES		F4	F	225	3	643.690	53.220	22.00	1		1090.4X.0070	0166164004Y	0661640003	
RIVESALTES	MOULIN-A-SOUFRE	F1 MOULIN-A-SOUFRE	F	225	3	643.620	50.870	40.00	1		1090.4X.0018	0166164002W	0661640001	
RIVESALTES	MAS-ROMBO	F3 MAS-ROMBO	F	225	3	644.390	51.260	22.00	1		1091.1X.0113	0166164001V	0661640002	
RIVESALTES	MAR-Y-SOL		F	225	3	646.760	55.510	16.00	1		1091.1X.0040		0661640051	
RODES	PLAS-DE-LA-OLIVEDES	SOURCE 2	S	146	3	617.820	39.670	190.00	1		1096.1X.0018	0166165051L	0661650002	
RODES	PLAS-DE-LA-OLIVEDES	SOURCE 1	S	146	3	617.970	39.720	190.00	1		1096.1X.0013	0166165052M	0661650001	
RODES	PLAS-DE-LA-OLIVEDES		P	146	3	617.960	39.720	190.00	1		1096.1X.0019	0166165003J	0661650003	

S=SOURCE / PS=PRISE EN RIVIERE / F=FORAGE / P=PUITS / D=DRAIN / B=BARRAGE / A=AUTRE / ZL=ZONE LAMBERT / CV=CODE VALDITE

COMMUNE IMPLANTATION	LIEU-DIT	NOM DU CAPTAGE	NATURE	SYSTEME	ZL	X	Y	Z	CV	CODES :	BSS	AGENCE	DDASS	AUTRE
SAHORRE	RESTAGUINES-LAS-COUM	LAS-COUMES	P	371	3	602.225	27.475	605.00	1		1095.7X.0007	0166166007A	0661660002	
SAHORRE	LA-PLANELLE	SOURCE-NEGRE	S	371	3	602.050	26.750	635.00	1		1095.7X.0005	0166166006Z	0661660001	
SAHORRE	LE-PLA	LOU-GAL	S	620A	3	601.460	25.750	780.00	1		1095.7X.0002	0166166005Y	0661660004	
SAHORRE	TERRE-FOURCADE		S	620A	3	600.920	25.620	930.00	1		1095.7X.0003	0166166001U	0661660003	
SAHORRE	LO-BARNOU		S	371	3	602.520	25.900	710.00	1		1095.7X.0014	0166166004X	0661660005	
SAILLAGOUSE	LA SARRETTE		S	620A	3	577.030	15.570	1600.00	1		1098.3X.0005	01661670026	0661670001	
SALEILLES	LES CROQUETTES	LES CROQUETTES	F	225	3	649.770	40.110	20.00	1		1097.1X.0023	0166189051Y	0661890001	
SALSSES-LE-CHATEAU	MAS-MOU		F	225	3	645.090	58.140	41.00	1		1091.1X.0137	0166190005K	0661900003	
SALSSES-LE-CHATEAU	ONYA		F	225	3	646.750	56.850	18.00	1		1091.1X.0120		0661900050	
SALSSES-LE-CHATEAU	CHATEAU-DE-SALSSES		S	145A	3	647.580	60.220	10.00	1		1079.5X.0009		0661900051	
SALSSES-LE-CHATEAU	ST-GAUDERIQUE	F2 ST-GAUDERIQUE	F	225	3	647.800	59.190	5.00	1		1091.1X.0142	0166190004J	0661900002	
SALSSES-LE-CHATEAU	ST-GAUDERIQUE	F1 ST-GAUDERIQUE	F	225	3	647.790	59.200	6.00	1		1091.1X.0115	0166190003H	0661900001	
SANSA	CAMPS-DE-LA-FOUNT	SOURCE 1	S	620A	3	586.500	34.260	1605.00	1		1095.1X.0005	0166191002U	0661910001	
SANSA	CAMPS-DE-LA-FOUNT	SOURCE 2	S	620A	3	586.550	33.820	1505.00	1		1095.1X.0006	0166191003V	0661910002	
SANSA	REC-DE-L'AURA-OUEST		S	620A	3	586.990	35.390	1800.00	1		1095.1X.0009	0166191001T	0661910004	
SANSA	REC-DE-L'AURA-EST		S	620A	3	587.090	35.390	1830.00	1		1095.1X.0008		0661910003	
SAUTO	CANTONNIERE-PAILLET	CANTONNIERE-PAILLET	S	620A	3	585.350	23.410	1370.00	1		1095.5X.0016		0661920050	
SAUTO	FOUNT-DEL-LLAM		S	620A	3	584.530	25.110	1880.00	2		1094.8X.0005	0166192004H	0661920001	
SAUTO	LA-TAUSSE		S	620A	3	584.980	25.190	1940.00	1		1094.8X.0013	01661920036	0661920002	
SAUTO	COUME-ARNADE		PS		3	584.280	25.260	1830.00	1		1094.8X.0014	0166192002F	0661920003	
SAUTO	LAS-COVES	SOURCE-CASSAGNE	S	620A	3	583.590	22.990	1410.00	1		1094.8X.0015	0166192001E	0661920004	
SERRALONGUE	PUIG-BALLADOU	SOURCE-DU-GENEVRIER	S	620A	3	616.470	7.810	1110.00	1		1100.5X.0005		0661940051	
SERRALONGUE	PUIG-BALLADOU	SOURCE-DU-CERISIER	S	620A	3	616.460	7.970	1100.00	1		1100.5X.0006		0661940050	

S=SOURCE / PS=PRISE EN RIVIERE / F=FORAGE / P=PUITS / D=DRAIN / B=BARRAGE / A=AUTRE / ZL=ZONE LAMBERT / CV=CODE VALIDITE

COMMUNE IMPLANTATION	LIEU-DIT	NOM DU CAPTAGE	NATURE	SYSTEME	ZL	X	Y	Z	CV	CODES :	BSS	AGENCE	DDASS	AUTRE
SERRALONGUE	AL-FAITG	SOURCE-VEGETARIENS	S	620A	3	616.360	9.990	900.00	1		1100.5X.0003	0166194002E	0661940003	
SERRALONGUE	AL-FAITG	CAPTAGE-COMMUNAL	S	620A	3	616.310	9.300	850.00	1		1100.5X.0001	0166194001D	0661940001	
SERRALONGUE	AL-FAITG	SOURCE-CAN-GUILLAUD	S	620A	3	616.370	9.170	885.00	1		1100.5X.0002	0166194003F	0661940002	
SOLER (LE)	COULOMINE D'OMPS	FORAGE-COULOMINE	F	225	3	638.470	42.940	73.00	1		1090.8X.0071	0166195001R	0661950001	
SOLER (LE)	SAINTE-EUGENIE		F	225	3	639.350	43.150	65.00	1		1090.8X.0034		0661950050	
SOREDE	RAVIN MASSANETTE		PS		3	655.450	22.660	250.00	1		1097.6X.0057		0661960001	
SOUANYAS	LOUS-TOUCES	SOURCE-COUME-SALZE	S	620A	3	594.830	27.230	885.00	1		1095.6X.0003	0166125003F	0661970001	
SOURNIA	WORD-DU-VILLAGE	SOURCE-DU-POU	S	145A	3	608.560	47.700	548.00	1		1089.8X.0009	0166198001B	0661980001	
SOURNIA	COUME-CASTEILLAS	CASTEILLAS	S	145A	3	607.380	48.300	650.00	1		1089.7X.0001	0166198002C	0661980002	
STE-LEOCADIE	LA-SOULA		S	620A	3	574.320	14.350	1540.00	1		1098.3X.0004	0166181001V	0661810001	
STE-MARIE	CAMP-DE-L'OLIOU	F3-DE-L'OLIOU	F	225	3	655.830	48.190	3.00	1		1091.6X.0073	0166182004M	0661820003	
STE-MARIE	COLOMINES-D'EM-BAUX	FORAGE2 SOURIBE	F	225	3	655.510	47.450	5.00	1		1091.6X.0015	0166182001K	0661820002	
STE-MARIE	PAS-DEL-FANG	FORAGE1-DU-STADE	F	225	3	656.250	47.950	1.30	1		1091.6X.0010	0166182003M	0661820001	
ST-ARNAC	CAMI-DEL-RANTADOU	FONTAINE-VIEILLE	S	620A	3	615.950	53.300	290.00	1		1090.1X.0006	0166169003G	0661690003	
ST-ARNAC	RD-77	SOURCE-LA-SARAZILLE	S	620A	3	615.970	53.750	347.00	1		1090.1X.0004	0166169004M	0661690002	
ST-ARNAC	BOUZILLE-DEL-CANONGE	BOUZILLE-DEL-CANONGE	S	620A	3	616.120	53.510	327.00	1		1090.1X.0005	0166169005J	0661690001	
ST-ARNAC	COL-DE-LA-CROUX		F	620A	3	616.710	53.680	375.00	1		1090.1X.0012	0166169002F	0661690004	
ST-ARNAC	LE-MOULIN-ST-ARNAC	FORAGE-DU-MOULIN	F	620A	3	615.080	53.730	225.00	1		1090.1X.0016	0166169001E	0661690005	
ST-ARNAC	EST-VILLAGE		F	620A	3	616.080	53.450	320.00	1		1090.1X.0013		0660060006	
ST-CYPRIEN	CAMPS-DE-LA-HORTES	F1 (C1)	F	146	3	653.890	35.760	4.00	1		1097.2X.0033	0166171051M	0661710001	
ST-CYPRIEN	CAMPS-DE-LAS-HORTES	C6	F	146	3	653.940	35.710	4.00	1		1097.2X.0059		0661710005	
ST-CYPRIEN	CAMPS-DE-LA-HORTES	C5	F	146	3	653.860	35.650	4.00	1		1097.2X.0139	0166171004G	0661710004	
ST-CYPRIEN	CAMPS-DE-LAS-HORTES	C3	F	225	3	654.010	35.660	4.00	1		1097.2X.0088	0166171003F	0661710003	

S=SOURCE / PS=PRISE EN RIVIERE / F=FORAGE / P=PUITS / D=DRAIN / B=BARRAGE / A=AUTRE / ZL=ZONE LAMBERT / CV=CODE VALIDITE

COMMUNE IMPLANTATION	LIEU-DIT	NOM DU CAPTAGE	NATURE	SYSTEME	ZL	X	Y	Z	CV	CODES :	BSS	AGENCE	DDASS	AUTRE
ST-CYPRIEN	CAMPS-DE-LA-HORTES	C2	F	146	3	654.000	35.740	4.00	1		1097.2X.0095	0166171002E	0661710002	
ST-ESTEVE	L'OUILLASTRE	F3	F	225	3	640.390	46.410	66.00	1		1090.8X.0242	0166172005V	0661720003	
ST-ESTEVE	LACOUMETTE	F2	F	225	3	640.610	45.910	60.00	1		1090.8X.0106	0166172001R	0661720002	
ST-ESTEVE	ETANG	FORAGE-DE-L'ETANG	F	225	3	641.640	46.920	56.00	1		1090.8X.0249	0166172004U	0661720004	
ST-ESTEVE	MAS-DELS-HORTS P.548	F MAS-DELS-HORTS	F	225	3	643.400	44.910	34.00	1		1090.8X.0243	0166172003T	0661720005	
ST-ESTEVE	LE-BELVEDERE	FORAGE1-CHATEAU-EAU	F	225	3	641.500	45.970	56.00	1		1090.8X.0001	0166172002S	0661720001	
ST-FELIU-D'AMONT	MAS-CONTE	P6	P	146	3	631.820	41.220	105.68	1		1090.7X.0036	0166173013R	0661730007	
ST-FELIU-D'AMONT	MAS-GRAVAS	PA1	F	225	3	631.450	43.420	88.00	1		1090.7X.0006	0166173018W	0661730016	
ST-FELIU-D'AMONT	MAS-GRAVAS	DRAIN-DU-MAS-GRAVAS	D	146	3	631.100	43.810	85.00	1		1090.7X.0065	0166173003E	0661730012	
ST-FELIU-D'AMONT	MAS-GRAVAS	PA7	F	225	3	631.430	43.420	88.00	1		1090.7X.0031	0166173024C	0661730022	
ST-FELIU-D'AMONT	MAS-CONTE	P10	P	146	3	631.310	41.510	107.20	1		1090.7X.0039	0166173017V	0661730011	
ST-FELIU-D'AMONT	MAS-GRAVAS	GALERIE-DRAINANTE	D	146	3	631.120	43.550	87.00	1		1090.7X.0064	0166173006H	0661730013	
ST-FELIU-D'AMONT	MAS-CONTE	P5	P	146	3	631.660	41.060	106.59	1		1090.7X.0035	0166173012P	0661730006	
ST-FELIU-D'AMONT	MAS-GRAVAS	PA5	F	225	3	631.300	43.430	88.00	1		1090.7X.0029	0166173022A	0661730020	
ST-FELIU-D'AMONT	MAS-CONTE	P4	P	146	3	631.620	41.250	106.95	1		1090.7X.0034	0166173011M	0661730005	
ST-FELIU-D'AMONT	MAS-GRAVAS	BF1	F	225	3	630.870	43.590	88.52	1		1090.7X.0056	0166173004F	0661730014	
ST-FELIU-D'AMONT	CHATEAU-D'EAU	PUITS-CHATEAU-D'EAU	P	146	3	631.560	42.960	92.00	1		1090.7X.0005	0166173007J	0661730001	
ST-FELIU-D'AMONT	MAS-GRAVAS	PA3	F	225	3	631.350	43.420	88.00	1		1090.7X.0027	0166173020Y	0661730018	
ST-FELIU-D'AMONT	MAS-CONTE	P3	P	146	3	631.560	41.460	107.38	1		1090.7X.0033	0166173010M	0661730004	
ST-FELIU-D'AMONT	MAS-CONTE	P2	P	146	3	631.450	41.620	108.15	1		1090.7X.0008	0166173009L	0661730003	
ST-FELIU-D'AMONT	MAS-CONTE	P8	P	146	3	631.710	41.580	106.87	1		1090.7X.0038	0166173015T	0661730009	
ST-FELIU-D'AMONT	MAS-GRAVAS	PA2	F	225	3	631.410	43.420	88.00	1		1090.7X.0026	0166173019X	0661730017	
ST-FELIU-D'AMONT	MAS-CONTE	P1	P	146	3	631.340	41.770	108.15	1		1090.7X.0007	0166173008K	0661730002	

S=SOURCE / PS=PRISE EN RIVIERE / F=FORAGE / P=PUITS / D=DRAIN / B=BARRAGE / A=AUTRE / ZL=ZONE LAMBERT / CV=CODE VALIDITE

COMMUNE IMPLANTATION	LIEU-DIT	NOM DU CAPTAGE	NATURE	SYSTEME	ZL	X	Y	Z	CV	CODES :	BSS	AGENCE	DDASS	AUTRE
ST-FELIU-D'AMONT	MAS-CONTE	P7	P	146	3	631.770	41.410	105.96	1		1090.7X.0037	01661730145	0661730008	
ST-FELIU-D'AMONT	MAS-GRAVAS	PA6	F	225	3	631.390	43.420	88.00	1		1090.7X.0030	01661730238	0661730021	
ST-FELIU-D'AMONT	MAS-CONTE	P9	P	146	3	631.570	41.620	109.42	1		1090.7X.0040	01661730160	0661730010	
ST-FELIU-D'AMONT	MAS-GRAVAS	PA4	F	225	3	631.500	43.410	88.00	1		1090.7X.0028	01661730212	0661730019	
ST-FELIU-D'AMONT	MAS-GRAVAS	BF2	F	225	3	630.880	43.590	88.92	1		1090.7X.0044	01661730056	0661730015	
ST-FELIU-D'AVALL	CHATEAU-D'EAU	PUITS-CHATEAU-D'EAU	P	146	3	632.800	41.780	99.00	1		1090.7X.0004		0661740001	
ST-FELIU-D'AVALL	CHATEAU-D'EAU	FORAGE-CHATEAU-D'EAU	F	225	3	632.860	41.760	98.00	1		1090.7X.0024	0166174001P	0661740002	
ST-GENIS-DES-FONTAINES	MAS CABANE	SABIROU	S	146	3	648.460	29.870	28.00	1		1097.5X.0013	0166175001B	0661750001	
ST-HIPPOLYTE	COMANGLE	F1 N3	F	225	3	653.420	55.300	1.74	1		1091.2X.0059	0166176004S	0661760002	
ST-HIPPOLYTE	MOLLAGUE	F6 N3	F	225	3	652.130	54.230	3.00	1		1091.2X.0086	0166176006U	0661760004	
ST-HIPPOLYTE	COMANGLE	F1BIS N4	F	225	3	653.430	55.320	1.61	1		1091.2X.0058	0166176005T	0660176003	
ST-HIPPOLYTE	MOLLAGUE	F6BIS N4 -MOLLAGUE	F	225	3	652.130	54.240	2.00	1		1091.2X.0108	0166176007V	0661760005	
ST-HIPPOLYTE		ANCIENNE-GARE (*)	F	225	3	651.750	53.950	5.00	1		1091.2X.0001	0166176001M	0661760001	
ST-JEAN-PLA-DE-CORTS	CLOTS-DE-L'OUILLEUX		F	146	3	637.690	23.050	90.00	1		1096.8X.0070	0166178003P	0661780002	
ST-JEAN-PLA-DE-CORTS	CLOTS-DE-L'OUILLEUX		P	146	3	637.590	23.030	90.00	1		1096.8X.0037	0166178001M	0661780001	
ST-LAURENT-DE-CERDANS	PROBADONE-DEL-DOLT	SOURCE-MOUSERANNE	S	620A	3	626.160	8.590	920.00	1		1100.6X.0001	0166179004C	0661790001	
ST-LAURENT-DE-CERDANS	ADPEI		S	620A	3	624.690	11.000	815.00	1		1100.2X.0012		0661790051	
ST-LAURENT-DE-CERDANS	LE-CLOLS		PS		3	623.160	12.900	750.00	1		1100.2X.0011		0661790050	
ST-LAURENT-DE-CERDANS	PROBADONE-DE-DALT	SOURCE-DES-FONTETTES	S	620A	3	625.950	8.220	895.00	1		1100.6X.0002	0166179003B	0661790002	
ST-LAURENT-DE-CERDANS	QUEST-MONT-CAPELL	RAVIN-DES-PLANTS(*)	PS		3	625.070	10.000	890.00	1		1100.6X.0003	0166179002A	0661790003	
ST-LAURENT-DE-LA-SALANQUE	CAMPS-DE-LA-ROMPUDA	F2 N3	F	225	3	653.900	54.100	2.17	1		1091.2X.0060	0166180007T	0661800003	
ST-LAURENT-DE-LA-SALANQUE	VARANTIE	F4 N3	F	225	3	654.960	54.830	1.00	1		1091.2X.0074	0166180054U	0661800006	
ST-LAURENT-DE-LA-SALANQUE	CAMPS-DE-LA-ROMPUDA	F2BIS N4	F	225	3	653.890	54.110	2.18	1		1091.2X.0004	0166180006S	0661800004	

S=SOURCE / PS=PRISE EN RIVIERE / F=FORAGE / P=PUITS / D=DRAIN / B=BARRAGE / A=AUTRE / ZL=ZONE LAMBERT / CV=CODE VALIDITE

COMMUNE IMPLANTATION	LIEU-DIT	NOM DU CAPTAGE	NATURE	SYSTEME	ZL	X	Y	Z	CV	CODES :	BSS	AGENCE	DDASS	AUTRE
ST-LAURENT-DE-LA-SALANQUE	DEL-PAL	F1-CHATEAU D'EAU	F	225	3	653.030	52.550	6.00	1		1091.21.0042	0166180004P	0661800001	
ST-LAURENT-DE-LA-SALANQUE	ELS-PRATS	F3 N3	F	225	3	654.420	53.410	2.76	1		1091.21.0067	0166180053T	0661800005	
ST-LAURENT-DE-LA-SALANQUE		F2-CHATEAU D'EAU	F	225	3	652.970	52.480	6.00	1		1091.21.0079	0166180005R	0661800002	
ST-MARSAL	FORET-COMMUNALE		PS		3	620.200	23.900	1050.00	1		1096.51.0005	0166183002Y	0661830001	
ST-MARSAL	FONT-FREDE	SOURCE-FONTFROIDE	S	620A	3	620.440	22.870	1410.00	2		1096.51.0010	0166183001X	0661830002	
ST-MARTIN-DE-FENOUILLET	RAVIN-DE-SAIE	ANCIENNE-MINE-CUIVRE	S	620A	3	610.070	54.300	480.00	1		1089.41.0009	0166184005M	0661840001	
ST-MARTIN-DE-FENOUILLET	MOUILLERE-DEL-BAC	NOUVELLE-SOURCE 1976	S	620A	3	609.760	54.330	515.00	1		1089.41.0007	0166184003L	0661840003	
ST-MARTIN-DE-FENOUILLET	MOUILLERE-DEL-BAC		S	620A	3	609.820	54.300	505.00	1		1089.41.0008	0166184004M	0661840002	
ST-MARTIN-DE-FENOUILLET	PUIG-SERVELLE		F	620A	3	610.380	54.550	470.00	1		1089.41.0014	0166184002X	0661840004	
ST-WAZAIRE	CAMP-D'EN-BARRERE	F5	F	225	3	653.400	41.580	2.00	1		1091.61.0013	0166186051M	0661860001	
ST-WAZAIRE	CAMP-D'EN-BARRERE	F6	F	225	3	653.330	41.660	2.00	1		1091.61.0059	0166186052N	0661860002	
ST-PAUL-DE-FENOUILLET	GORGES DE GALAMUS	RESURGENCE-ST-PAUL	S	145A	3	611.700	59.280	280.00	1		1089.41.0013	0166187001V	0661870001	
ST-PIERRE-DEL-FORCATS	COLLADE-DELS-CERDANS	CLOT-DE-RHODES (**)	S	620A	3	582.810	19.450	1870.00	1		1094.81.0003	01661880016	0661880001	
TAILLET	CANBIN	NOTRE-DAME-ROME	S	620A	3	629.350	23.460	40.00	1		1096.61.0005	0166199001M	0661990001	
TAILLET	CAMPS-DE-TAILLET	FOUNT-DEL-TOURDUN	S	620A	3	627.650	25.100	595.00	1		1096.61.0004	0166199002P	0661990002	
TARERACH	LOU-BOSC-D'AMOUNT	SOURCE1	S	620A	3	612.930	43.640	720.00	1		1089.81.0003	0166201001M	0662010001	
TARERACH	LOU-BOSC-D'AMOUNT	SOURCE2	S	620A	3	612.930	43.510	700.00	1		1089.81.0004	0166201002N	0662010002	
TARERACH	VILLAGE		F	620A	3	613.500	43.340	530.00	1		1089.81.0018	0166201003P	0662010003	
TARGASSONNE	PRATS-DE-LA-POUET	SOURCE-MAS-VILLAGE	S	620A	3	571.050	22.650	1700.00	1		1094.71.0004	0166202001Z	0662020005	
TARGASSONNE	LA-SOULANE	FOUNT-DE-LA-LLOIRI	S	620A	3	572.210	23.620	1990.00	1		1094.71.0008	0166202004C	0662020001	
TARGASSONNE	LA-SOULANE	SOURCE-RAVIN-RIBALS	S	620A	3	572.390	23.140	1830.00	1		1094.71.0007	0166202003B	0662020003	
TARGASSONNE	SAQUES	RAVIN-DE-RIBALS	PS		3	572.420	23.090	1810.00	1		1094.71.0010	0166202002A	0662020004	
TARGASSONNE	LA-SOULANE		S	620A	3	572.100	23.700	2020.00	1		1094.71.0003	0166202005D	0662020002	

S=SOURCE / PS=PRISE EN RIVIERE / F=FORAGE / P=PUITS / D=DRAIN / B=BARRAGE / A=AUTRE / ZL=ZONE LAMBERT / CV=CODE VALIDITE

COMMUNE IMPLANTATION	LIEU-DIT	NOM DU CAPTAGE	NATURE	SYSTEME	ZL	X	Y	Z	CV	CODES :	BSS	AGENCE	DDASS	AUTRE
TAULIS		FONTANEILS	S	620A	3	623.260	23.970	760.00	1		1096.6X.0003	0166203002M	0662030001	
TAULIS	RAVIN-DE-MANDRASTE		PS		3	622.800	23.100	830.00	2		1096.6X.0011	0166203001L	0662030002	
TAURINYA	CORTALETS	FONTAINE-LA-PERDRIX	S	620A	3	609.680	25.990	2280.00	1		1095.8X.0002		0662040050	
TAURINYA	FRIZELLS	SOURCE-DE-FRIZELLS	S	620A	3	607.650	30.570	575.00	1		1095.4X.0007	0166204001Y	0662040001	
TAUTAVEL	L'ALZINE		P	145A	3	631.420	55.720	90.00	1		1090.3X.0025		0662050050	
TAUTAVEL	COUME-DE-L'ARAGO	VERDOUBLE	D	145A	3	634.180	59.920	105.00	1		1090.3X.0020	0166205002L	0662050002	
TAUTAVEL	LES-CANALS	VERDOUBLE-LES-CANALS	PS		3	633.520	58.120	94.00	1		1090.3X.0019	0166205001K	0662050001	
TECH (LE)	LE-SOLA	FONTAINE-SOLA	S	620A	3	617.050	12.700	670.00	1		1100.1X.0003	0166206004A	0662060001	
TECH (LE)	BORDURE-D44	SOURCE-LA-BOUNE	S	620A	3	618.020	12.910	610.00	1		1100.1X.0004		0662060002	
TECH (LE)	BANAT		S	620A	3	616.120	14.310	820.00	1		1100.1X.0006	0166206001X	0662060005	
TECH (LE)	LE-CARRE-D'AVALL	SOURCE-FONT-TORBE	S	620A	3	617.220	11.990	570.00	1		1100.1X.0007	0166206002Y	0662060004	
TECH (LE)	STE-CECILE	SOURCE-STE-CECILE	S	620A	3	618.110	13.070	610.00	1		1100.1X.0005	0166206003Z	0662060003	
TERRATS	COOPERATIVE		F	225	3	635.490	33.490	136.00	1		1096.3X.0014	0166207001J	0662070001	
THEZA	VILLAGE		F	225	3	650.490	37.920	13.00	1		1097.1X.0004	0166208001W	0662080001	
THUES-ENTRE-VALLS	BACH-DEL-TRUSQUET	RAVIN-DEL-FAGUET	PS		3	592.580	25.160	880.00	1		1095.5X.0017		0662090050	
THUES-ENTRE-VALLS		FOUNT-DEL-CAUCOUT	S	620A	3	589.420	24.810	1045.00	1		1095.5X.0005	0166209001H	0662090001	
THUIR	CUSENIER-BYRRH		F	225	3	634.410	37.510	92.00	1		1096.3X.0002	0166210100C	0662100050	
THUIR	LE-LAVOIR	CAUSSES2	F	225	3	633.820	37.010	115.00	1		1096.3X.0019	0166210005Z	0662100002	
THUIR	LE-LAVOIR	CAUSSES1	F	225	3	633.830	37.010	115.00	1		1096.3X.0004	0166210004Y	0662100001	
THUIR		RIPPOIL	P	146	3	633.460	38.270	98.00	1		1096.3X.0018	0166210003X	0662100003	
THUIR		RIPPOIL-F-PROFOND	F	225	3	633.520	38.260	98.00	1		1096.3X.0041	0166210002W	0662100004	
TORDERES	MAS-VILLE	FORAGE-TORDERES	F	225	3	635.550	30.800	150.00	1		1096.3X.0003	0166134003N	0662110001	
TORREILLES	AYCHOUGADOU	F2-DU-STADE	F	225	3	654.090	51.100	3.00	1		1091.2X.0085	0166212003M	0662120002	

S=SOURCE / PS=PRISE EN RIVIERE / F=FORAGE / P=PUITS / D=DRAIN / B=BARRAGE / A=AUTRE / ZL=ZONE LAMBERT / CV=CODE VALIDITE

COMMUNE IMPLANTATION	LIEU-DIT	NOM DU CAPTAGE	NATURE	SYSTEME	ZL	X	Y	Z	CV	CODES :	BSS	AGENCE	DDASS	AUTRE
TORREILLES	AYCHOUGADOU	F1-DU-STADE	F	225	3	654.000	50.970	3.00	1		1091.2X.0040	0166212002V	0662120001	
TOULOUGES	BRASSERIE-MILLES		F	225	3	640.260	41.110	60.00	1		1090.8X.0141	0166213102R	0662130050	
TOULOUGES	CLAIRFONT	FORAGE-DE-CLAIRFONT	F	225	3	641.000	40.600	59.00	1		1090.8X.0256	0166213006L	0662130003	
TOULOUGES	PLACE-LA-REPUBLIQUE	FORAGE-DE-REPUBLIQUE	F	225	3	640.440	41.430	59.00	1		1090.8X.0276	0166213004J	0662130001	
TOULOUGES	PLACE-DE-LA-SOURCE	FORAGE-DE-LA-SOURCE	F	225	3	640.350	41.320	57.00	1		1090.8X.0102	0166213005K	0662130002	
TRESSERRE	NIDOLERES	NIDOLERES	F	146	3	642.760	26.500	58.00	1		1096.81.0049	0166214001T	0662140001	
TREVILLACH	CAMP-DEL-PLA	PUITS-CAMP-DEL-PLA	P	620A	3	615.650	45.400	530.00	1		1090.5X.0006	0166215001E	0662150001	
TRILLA	VILLAGE	FORAGE-DE-TRILLA	F	620A	3	614.900	48.870	420.00	1		1090.5X.0010	0166216001S	0662160004	
TRILLA	RAVIN-D'AL-TURY	SOURCE 1- D'AL-TURY	S	145A	3	614.340	47.270	620.00	1		1089.8X.0002	0166216002T	0662160001	
TRILLA	COL-DE-ST-JEAN		S	145A	3	614.310	47.120	700.00	1		1089.8X.0024	0166216004V	0662160003	
TRILLA	RAVIN-D'AL-TURY	SOURCE-2-D'AL-TURY	S	145A	3	614.490	47.440	550.00	1		1089.8X.0023	0166216003U	0662160002	
TROUILLAS	MAS-DEU		F	225	3	640.900	34.360	102.00	1		1096.4X.0129		0662170050	
TROUILLAS	PLAS D'AMONT		F	225	3	637.700	34.800	110.96	1		1096.4X.0008	0166217001D	0662170001	
URBANYA	RAVIN-DE-ST-ESTEVE		PS		3	597.070	37.420	970.00	1		1095.2X.0007	0166219001C	0662190001	
VALCEBOLLERE	CLOTS-DES-MONTEILS	CAPTAGE-INFERIEUR	S	620A	3	577.310	8.880	2110.00	1		1098.7X.0003		0662200005	
VALCEBOLLERE	CLOTS-DES-MONTEILS	LE-FAITOU-2	S	620A	3	577.590	8.900	2065.00	1		1098.7X.0002		0662200003	
VALCEBOLLERE	CLOTS-DES-MONTEILS	LE-FAITOU-1	S	620A	3	577.810	8.890	2085.00	1		1098.8X.0001		0662200002	
VALCEBOLLERE	CLOTS-DES-MONTEILS	LE-FAITOU-3	S	620A	3	577.930	8.760	2130.00	1		1098.8X.0003		0662200004	
VALCEBOLLERE	LA-TIRA		S	620A	3	575.200	9.370	1600.00	1		1098.7X.0001	0166220001P	0662200001	
VALMANYA	RUISSEAU-CASTELL		PS		3	616.070	26.100	910.00	1		1096.5X.0006	0166221002C	0662210002	
VALMANYA	CAMP-DE-L'HAIRE	LA LLAGONA	S	620A	3	614.700	25.790	1105.00	1		1095.8X.0001	0166221001B	0662210003	
VALMANYA	CAN DE L'ESPINASSE		S	620A	3	616.170	26.220	910.00	1		1096.5X.0003	0166221003D	0662210001	
VERNET-LES-BAINS	LE-BAC	SOURCE-ST-VINCENT	S	620A	3	605.330	27.150	790.00	1		1095.7X.0016	0166222001M	0662220001	

S=SOURCE / PS=PRISE EN RIVIERE / F=FORAGE / P=PUITS / D=DRAIN / B=BARRAGE / A=AUTRE / ZL=ZONE LAMBERT / CV=CODE VALIDIÉE

COMMUNE IMPLANTATION	LIEU-DIT	NOM DU CAPTAGE	NATURE	SYSTEME	ZL	X	Y	Z	CV	CODES :	BSS	AGENCE	DDASS	AUTRE
VILLEFRANCHE	EN-GORNER		S	620B	3	603.610	33.500	390.00	1		1095.3X.0024	0166223002B	0662230001	
VILLELONGUE-DE-LA-SALANQUE	LE-CHRIST	FORAGE-DU-CHRIST	F	225	3	653.150	47.850	7.00	1		1091.6X.0006	0166224001M	0662240001	
VILLENEUVE-DE-LA-RAHO	VILLAGE		F	225	3	647.390	37.490	37.00	1		1097.1X.0058	0166227001Y	0662270001	
VILLENEUVE-DE-LA-RIVIERE	LOUS-EDUSCOUS	FORAGE-LOUS-EDUSCOUS	F	146	3	638.200	43.530	53.27	1		1090.8X.0003	0166228001K	0662280001	
VINCA	LENTILLA		D	371	3	614.030	37.940	245.00	1		1095.4X.0021	0166230001J	0662300002	
VINCA	SERRAT-D'EM-MOULIN		D	371	3	614.130	38.100	245.00	1		1095.4X.0017	0166230004M	0662300001	
VINGRAU	BAC-DES-PUJALS		S	145A	3	636.260	60.130	205.00	1		1078.7X.0010	0166231001M	0662310001	
VIRA	CORTAL-DEL-MOLE	SOURCE-LA-MOLE	S	620A	3	606.590	53.290	540.00	1		1089.3X.0006	0166232004L	0662320001	
VIRA	CORTAL-DEL-SARDA		PS		3	606.090	53.390	548.00	1		1089.3X.0011	0166232003K	0662320002	
VIRA	LES-RABOUILLERES	SOURCE-SIRACH	S	145A	3	605.660	52.070	710.00	1		1089.3X.0005	0166232001M	0662320004	
VIRA		SOURCE-ST-MICHEL	S	145A	3	606.000	52.320	680.00	1		1089.3X.0004	0166232002J	0662320003	
VIVIER (LE)	FAYET-D'EM-BAILLETTE		S	145A	3	607.490	49.810	860.00	1		1089.8X.0017	0166234002H	0662340002	
VIVIER (LE)	LE-MOULIN-DE-MATASSA		F	620A	3	609.340	52.990	425.00	1		1089.4X.0022	01662340016	0662340003	
VIVIER (LE)	FONT-TOUDET	FONT-TOUDET	S	145A	3	608.100	51.350	625.00	1		1089.4X.0012	0166234003J	0662340001	

S=SOURCE / PS=PRISE EN RIVIERE / F=FORAGE / P=PUITS / D=DRAIN / B=BARRAGE / A=AUTRE / ZL=ZONE LAMBERT / CV=CODE VALIDITE