Ministère de l'Economie,
des Finances et
de l'Industrie

Inventaire des dangers liés aux cavités souterraines dans le département de la Somme.

décembre 1998
R 39737

BRGM

Mots clés :

En bibliographie, ce rapport sera cité de la façon suivante :

ARNAL Claire. (1998) - Inventaire des dangers liés aux cavités souterraines dans le département de la Somme. Rap. BRGM R 39737, 5 figures, 7 Tableaux, 5 Cartes, 1 Planche.

© BRGM, 199X, ce document ne peut être reproduit en totalité ou en partie sans l'autorisation expresse du BRGM.

RESUME

La prise en compte du sous-sol dans l'aménagement du département de la Somme est nécessaire car son histoire tourmentée et sa topographie relativement plate ont amené les hommes à creuser une grande quantité d'abris. Cette tradition s'est encore poursuivie lors de la guerre de 1914-1918 ou une partie du département a largement été "sapée".
Les recherches d'abris lors de la deuxième guerre mondiale ont amené la préfecture à réaliser un premier inventaire des cavités existant dans le département. La curiosité des archéologues puis la nécessité de la prise en compte du sous-sol ont conduit à la constitution d'autres inventaires.
Le département dispose ainsi d'une grande quantité de données sur ses cavités souterraines. Celles-ci se trouvaient toutefois dispersées et il est apparu intéressant de les réunir dans un même document et sous forme cartographique.
Ce travail de collecte fait apparaître que 485 communes sur 783 du département sont affectées par des cavités. De plus, 245 désordres liés à celles-ci ont été recensés. On citera le plus fameux, le déraillement du T.G.V. en 1993. Ce chiffre est certainement très inférieur à la réalité dans la mesure ou tous les événements ne sont pas répertoriés et ou toutes les sources consultées ne les mentionnent pas.
Le travail réalisé à la demande de la DRIRE Picardie, met à la disposition des aménageurs une carte au 1/150 000 sur laquelle l'ensemble des données concernant les cavités disponibles aujourd'hui sont reportées. Ce travail fait la synthèse d'une importante collecte menée par la Préfecture et la DRAC assistée du GIEOS. Cette collecte s'appuie elle-même sur d'importants travaux réalisés antérieurement, dont ceux de F. Vasselle. Pour ce qui concerne les risques liés aux sapes de guerre, l'Historial de la Grande Guerre a apporté ses connaissances à la cartographie.

Ces documents représentent une approche départementale et nécessiteront un important travail de synthèse pour que chaque cavité dispose d'une fiche descriptive. Toutefois, la force de la représentation cartographique est que l'ensemble des données concernant une aire géographique est répertorié et permet ainsi aux utilisateurs d'exploiter les sources de données mentionnées dans le rapport.

SOMMAIRE

RESUME 3
Introduction 7
Remerciements 8
1 Méthode cartographique 9
1.1. Données de base 9
1.1.1 Données utilisables 9
1.1.2 Echelle retenue, précision des données 10
1.2. Méthode mise en oeuvre 10
1.3. Traduction cartographique 11
2 Les données ponctuelles 13
2.1. Sources 13
2.2. Report cartographique, Organisation et définition des données 14
2. 3. Résultats obtenus 19
3 Cartographie des secteurs susceptibles de contenir des cavités souterraines 23
3.1. Géographie et géologie générale 23
3.2. Distinction des zones favorables à la présence de cavités en fonction de la lithologie et de la topographie 24
3.3. Cartographie 24
3.3.1 - Types de cavités et faciès lithologiques 25
3.3.2 Sources d'information 25
4 Conclusion 27
Bibliographie 29
Liste des cartes 35
Liste des figures 35
Liste des tableaux 35
Liste des Annexes 35

Introduction

Le département de la Somme a connu une histoire tourmentée qui a contraint les hommes à s'abriter. Ceux-ci, qu'il s'agisse de l'époque des guerres de religion ou plus récemment de la guerre de 1914-1918 ont creusé des abris, car la topographie très plate du département ne permettait guère la construction de remparts efficaces.
Par ailleurs, les besoins de la construction et de l'agriculture ont également amené les habitants à creuser des carrières souterraines, toujours en raison de la topographie.

L'existence de ces nombreuses cavités est un fait acquis et nombreux sont les aménageurs à la recherche de données les concernant.
Celles-ci se trouvent à la Préfecture, aux Archives départementales, à la DRAC, etc..
Cette grande dispersion ne permet pas une vision cohérente de la répartition des cavités et complique beaucoup les travaux de recherche sur leur implantation ou sur leur état.
C'est pourquoi, le Ministère de l'Industrie représenté par la DRIRE Picardie, poursuivant le travail d'inventaire des cavités souterraines déjà entrepris sur les départements de l'Aisne et de l'Oise, a financé celui de la Somme.
Il a pour objectif de rassembler l'ensemble des données disponibles aujourd'hui sur les cavités et de permettre d'identifier les secteurs qui leur sont particulièrement favorables.
Ces données sont présentées sur une carte à 1/150 000 et dans des fichiers joints à ce rapport.
La méthode cartographique utilisée est décrite dans le premier chapitre.
Les chapitres suivants développent l'origine et l'utilisation des données utilisées dans la cartographie. Dans le chapitre 2, la nature, les sources et l'organisation des données ponctuelles sont décrites. Le chapitre 3 expose les relations entre la lithologie, la topographie, l'histoire et la forme ou l'implantation des cavités.

Remerciements

Nous remercions pour leur participation à cette étude les membres du groupe de travail qui y ont apporté toutes leurs compétences.

Il s'agit de

Mme COUEGNAT	DDE 80/CLE
Mme MENAGE	DDE 80 - DSE Bureau d'Urbanisme
Mr ASNAR	SIRACED PC
Mr BEN-REDJEB	DRAC Picardie
Mr DANGREVILLE	DRIRE
Mr DELATTRE	DDSIS 80
Mr DESCHAMPS	GIEOS
Mr KUCZYK	DRIRE Picardie
Mr LEMAIRE	SIRACED PC
Mr PELLETIER	Conseil Général de la Somme
Mr PETIT	GIEOS
Mr THIERRY	Historial de la Grande Guerre

ainsi que Mr le Maire de Talmas, Madame Noëlle BILDE (secrétaire de Mairie de Talmas) et Mr Marc BUIGNET (président des "muches de Talmas") qui nous ont permis de visiter une muche située sur leur commune.

1 Méthode cartographique

1.1. DONNEES DE BASE

Les cavités qui font l'objet de notre étude et que l'on appelle "cavités souterraines abandonnées" concernent les cavités d'origine anthropique et naturelle qui ne font pas l'objet d'une exploitation en cours ou postérieure à 1976. Elles sont principalement caractérisées par :

- leur grand nombre,
- leur période de creusement qui s'étend du Moyen âge à nos jours,
- leur non prise en compte administrative,
- leurs dimensions très variables (de quelques m² à plusieurs ha),
- une lithologie préférentiellement affectée.

Ceci implique que leur implantation est généralement mal connue, qu'elles ne font pas l'objet d'un suivi technique et qu'elles sont donc susceptibles de représenter un danger en s'ouvrant ou s'effondrant en des lieux ou à des moments inattendus et insoupçonnés.
La cartographie a donc pour but d'indiquer les zones dans lesquelles il est possible de trouver des cavités souterraines abandonnées et d'inventorier et de rassembler l'ensemble des données disponibles.

1.1.1 Données utilisables

- Données surfaciques

Le sous-sol du département de la Somme est essentiellement constitué de craie. Les cavités anthropiques ou naturelles ont été creusées dans celle-ci soit à des fins d'extraction de matériau de construction, soit pour créer des abris, soit, plus rarement pour l'amendement. La craie, qui est sensible à la dissolution peut également générer des cavités naturelles.
En raison de la morphologie très monotone du département, on ne distingue pas de zones d'implantation préférentielle des cavités. Celle-ci suit celle des zones de culture pour les marnières, celle des lieux habités pour les abris qui sont généralement creusés sous les villages, leurs ouvertures se situant à proximité de l'église ou d'une butte plus aisée à défendre. De même, les sapes et les refuges souterrains de la guerre de 1914-1918 correspondent aux zones de stabilisation de la ligne de front.
La géologie, les archives et les documents historiques sont donc les principaux guides qui permettent de situer les cavités dans la Somme.
L'hydrologie en est un autre : en effet, sous la nappe il n'est pas possible d'exploiter ou de creuser. Toutefois le niveau de celle-ci fluctue et certaines années sèches des extractions ont pu être réalisées dans des zones habituellement noyées. A l'échelle du 1/150 000 on ne peut véritablement exclure que le lit des cours d'eau.

- Données ponctuelles

L'emplacement des cavités est connu par les documents d'archives, les interviews des personnes concernées ou intéressées par les cavités et enfin par les manifestations d'instabilité que sont les affaissements ou les effondrements. Ces moyens d'investigation ne permettent pas de prétendre à l'exhaustivité dans le recensement des cavités.
Dans la Somme, de nombreux inventaires ont été réalisés à des fins historiques ou pour la défense passive. Ceci permet de supposer une relativement bonne connaissance de l'existence des cavités dans la mesure où elles sont encore visibles ou bien où leur effondrement a été signalé.

L'ensemble des informations ponctuelles - archives, questionnaire communal, cartes au 1/25 000 et 1/50 000 - est reporté sur les fonds lithologiques et hydrogéologiques favorables à la présence de cavités souterraines (voir carte au 1/150 000 ci-jointe).

1.1.2 Echelle retenue, précision des données

La cartographie des zones susceptibles d'être affectées par les cavités souterraines repose donc sur la définition des trois paramètres décrits ci-dessus : lithologie, histoire et hydrologie. En principe, il ne peut y avoir de cavité en dehors de ces zones. Ceci est vrai à l'échelle retenue, le 1/150 000, qui correspond à une représentation départementale[1]. Toutefois, les cavités ponctuelles inventoriées peuvent apparaître sur des zones cartographiées comme non favorables aux cavités. En ce cas, il s'agit souvent de caves creusées dans des faciès qui n'ont pas toujours fait l'objet de la cartographie, tels que les sables par exemple. Une telle cartographie relève d'une échelle plus grande, le 1/25 000 ou plus. On se trouve ici, en matière cartographique face à la difficulté qui consiste à reporter des points situés avec la précision du 1/10 000 sur un fond tracé au 1/100 000. A contrario, certaines cavités ne peuvent être situées précisément dans la commune et elles sont alors positionnées arbitrairement sur le centroïde communal, éventuellement en dehors de tout faciès susceptible de contenir des cavités.

1.2. METHODE MISE EN OEUVRE

Les cavités souterraines ont fait l'objet de nombreux inventaires. Afin d'exploiter au mieux ceux-ci et les connaissances qui les entourent, il a été constitué un Comité de pilotage pour la présente étude. Celui-ci est composé de membres des organismes suivants :

- SIDPC (Service de défense et de protection civiles)
- DDSIS (Direction Départementale des services d'incendie et de secours),
- DRIRE (Direction Régionale de l'Industrie et de l'Environnement),
- DDE (Direction Départementale de l'Equipement),
- DRAC (Direction Régionale de l'Architecture et de la Culture),
- Conseil Général de la Somme,
- GIEOS (Groupe d'Intervention et d'Etude d'Ouvrages Souterrains),
- l'Historial de la Grande Guerre.

[1]L'échelle de restitution du document est le 1/150 000, mais les données ont été saisies au 1/100 000.

Les données de ce rapport proviennent pour l'essentiel des organismes du comité de pilotage qui ont également validé la carte à 1/150 000 jointe.

1.3. TRADUCTION CARTOGRAPHIQUE

Les données lithologiques, historiques et hydrologiques sont croisées avec la situation des cavités souterraines connues.
Compte tenu de la relative monotonie géologique et topographique du département, il apparaît que le creusement des cavités a plus été guidé par l'histoire que par la lithologie.
Pour ce qui concerne les carrières, une mention spéciale doit être faite pour les craies phosphatées dont l'exploitation suit évidemment la gitologie. Pour les exploitations de craie à bâtir, celles-ci ont été ouvertes sous les villes, à proximité des centres de consommation.
Les sapes, sont principalement situées sur les lignes de stabilisation du front,
Les autres cavités, en particulier les muches, paraissent réparties de façon homogène sur l'ensemble du territoire.

2 Les données ponctuelles

Ce chapitre présente les caractéristiques des données ponctuelles : sources, organisation des données recueillies, définition des types de cavités, désordres, dommages, présentation des résultats (on trouvera en annexe tous ces résultats détaillés).

2.1. SOURCES

Les données proviennent des sources suivantes :

- enquêtes de 1953, 1981 et 1993 réalisées et détenues par la préfecture,
- inventaire des communes affectées par des cavités, réalisé par la préfecture en 1944-1945 et détenu par les archives départementales,
- de la DRAC qui a fourni son fichier de cavités
- du GIEOS dont les données sont incluses dans le fichier DRAC,
- de la DRIRE Picardie,
- de la DDE qui a réalisé une enquête auprès de ses subdivisions,
- de la carte topographique à 1/25 000,
- de la carte géologique à 1/50 000,
- du S.G.R. Picardie du BRGM,

Ces sources reprennent parfois des documents existants. Parmi ceux-ci, il faut mentionner les travaux réalisés par F. Vasselle.
Le tableau 1 ci-contre présente le nombre de cavités que chacune de ces sources a mentionnées. Il faut observer qu'il y a des doublons, c'est à dire que la même cavité peut-être mentionnée dans des sources différentes. Le total ne correspond donc pas au nombre de cavités présentes dans le département, mais seulement au nombre d'informations disponibles.

Tableau 1 Sources et répartition des données

Sources	Nombre	%
Préfecture	292	21.99%
Préfecture (Inventaire 1993)	289	21.76%
Préfecture divers	130	9.79%
Archives (Inventaire 1944)	318	23.95%
Cartes 1/25 000 et 1/50 000	55	4.14%
DRAC	172	12.95%
DDE	72	5.42%
Total	1328	100.00%

Données préfectorales

Les documents en possession de la Préfecture sont constitués principalement de trois inventaires : 1953, 1981 et 1993, de documents divers tels que rapports, coupures de presse et notes internes et enfin d'un inventaire des ouvrages militaires.

Archives

Outre des dossiers communaux mentionnant la présence de cavités, les archives départementales disposent d'un inventaire communal. Celui-ci résulte d'une enquête menée par la Préfecture de la Somme en 1944 auprès de toutes les communes et portant sur la présence de cavités sur leur territoire. Les données ne peuvent être situées précisément, aussi sont elles positionnées sur le centroïde communal.
L'essentiel des cavités mentionnées dans les archives sont des muches.

Cartes à 1/25 000 et 1/50 000

Relativement peu de cavités sont mentionnées sur ces cartes. Ceci est lié au fait que l'on rencontre peu de carrières dans la Somme mais surtout des muches qui font plus rarement l'objet d'un report cartographique.

Données de la DDE et des Services d'Incendie et de Secours

Ces données concernent tous les mouvements de terrain liés aux cavités que la DDE a eus à traiter. Elles concernent aussi les accidents pour lesquels les pompiers sont intervenus.

Données de la DRAC

La DRAC dispose d'un fichier géoréférencé et de 172 fiches dans lesquelles est mentionnée l'existence de cavités. Le fichier géoréférencé est utilisé dans la cartographie jointe.

2.2. REPORT CARTOGRAPHIQUE, ORGANISATION ET DEFINITION DES DONNEES

Tout document mentionnant l'existence d'une cavité fait l'objet d'un enregistrement. Toutefois, tous les documents consultés ne permettent pas de situer les cavités. Des lieux-dits ou des numéros de parcelles sont mentionnés, qu'il n'est pas possible de retrouver sur les fonds à 1/25 000. En raison de l'échelle retenue pour la cartographie - 1/150 000 -, le calcul des coordonnées géographiques est effectué à partir du report cartographique, sans visite sur le terrain.
En l'absence d'information, les cavités sont reportées sur le centroïde communal. Il sera possible ultérieurement à l'aménageur, ou lors d'une cartographie plus détaillée, d'identifier plus précisément l'implantation des cavités.

Décrire une cavité suppose de définir les types de cavités, leur emplacement géographique, la nature du matériau dans lequel elles sont creusées et de chercher à caractériser leur état afin de déterminer leur stabilité actuelle et future.
Les données collectées ont été stockées dans un fichier dont la structure est la suivante (tableau 2): Elles sont présentées en annexe.

TAB2RA80.XLS

Tableau 2

Structure du fichier des données

Identification de la cavité							
N° de la cavité	Source	Archivage					
Localisation géographique							
X Lambert	Y Lambert	code INSEE	nom commune	Lieu-dit	Localisation (précision)		
Caractéristiques							
Type de cavité	Matériau exploité	Accessibilité	Accès	Présence de plans			
Dimension m²	Période d'exploitation						
Etat actuel							
Désordres	Dommages	Nombre d'évènements	Date des évènements	Usage actuel			
Commentaires							

- **Identification de la cavité**. Définie par son numéro, sa source, et son lieu d'archivage[2].

- **Localisation géographique.** Définie par ses coordonnées - en Lambert 2 étendu pour l'ensemble des fichiers, en Lambert 1 pour celui de la DRAC -, sa commune d'appartenance, le cas échéant le lieu-dit et le niveau de précision de la localisation.
Les niveaux de précision retenus sont le 1/25 000 (et infra), le 1/50 000, le lieu-dit (+- 250m), la commune (en ce cas le positionnement se fait sur le centroïde communal).
Il peut arriver qu'il soit fait mention de cavités dans le bourg. En ce cas, le positionnement de la cavité est effectué sous l'église.
Les fichiers joints en annexe fournissent les coordonnées des cavités en UTM degrés et mètres. Il s'agit d'une conversion, les coordonnées d'origine sont exprimées en Lambert.

- **Caractéristiques.**

a) Les cavités peuvent être décrites par leur type : Nous avons retenu les types définis dans l'enquête nationale sur les cavités souterraines abandonnées : carrière, marnière, souterrains, cavités naturelles et autres. Dans la Somme, elles présentent les caractéristiques suivantes :

- **Les carrières** correspondent à une exploitation par chambres et piliers dont l'accès se fait de plain pied ou par puits. Le matériau exploité est la craie, phosphatée ou non. L'extension des cavités est variable de 1 000 à 7 500 m² sous la ville d'Amiens, jusqu'à plusieurs hectares pour certaines carrières de craie phosphatée. La hauteur des vides varie entre 2 et 4 mètres environ. La largeur des chambres pour les carrières de craie d'Amiens est de 2 à 3 mètres. Dans les carrières de craie phosphatée d'Hallencourt , elle est de 4 mètres et les piliers ont une section de 7m X 7m. Plusieurs niveaux d'extraction peuvent se superposer dans les carrières de craie phosphatée.



Fig. 1 Amiens, la carrière de la route de Doullens, vue intérieure
(photo Bienaimé vers 1900)

[2]Il a été constitué un dossier dans lequel chaque mention de cavité qui correspond à un numéro est photocopiée. Lorsque le document est composé de plusieurs pages, seule la première est reproduite.

- **Les marnières** sont innombrables et n'ont jamais fait l'objet d'un inventaire. L'extraction de la craie qui y est pratiquée a pour objet le "marnage" des champs, c'est à dire leur amendement. Leur répartition géographique paraît uniforme dans la mesure où elle suit la géologie et l'occupation du sol : la géologie est monotone dans la Somme exceptées quelques zones et l'occupation du sol a toujours été essentiellement agricole.

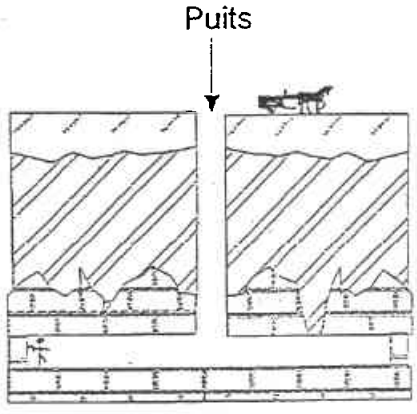

Fig. 2 Marnière

- **Les souterrains, creuttes et muches** sont les cavités les plus répandues dans la Somme. Les souterrains ont été creusés à toutes les époques. Ils ont des fonctions de stockage et d'abri. Les creuttes (très peu représentées dans le département), qui ont les mêmes fonctions peuvent être d'anciennes carrières. Les muches sont des souterrains-refuges, creusés principalement dans la deuxième moitié du XVIème siècle et dans la première moitié du XVIIème siècle, dans le contexte d'insécurité que connût la province durant les guerres de religion et les conflits avec l'Empire allemand et l'Espagne possesseurs de l'Artois. Creusées à une profondeur généralement comprise entre 10 et 15 mètres, elles ont eu pour fonction d'abriter les biens, les récoltes et le bétail durant les hostilités.
L'accès de ces cavités peut parfois encore se situer dans l'église ou sur une butte qui pouvait être défendue. Il est en général maçonné et se présente sous forme d'un escalier ou d'un plan incliné. Ces accès ont le plus souvent été bouchés ou détruits. Souvent les réseaux ne sont plus accessibles que par des cheminées d'aération ou par la communication en profondeur avec des puits à eau.
Les cavités peuvent être très développées : constituées de "rues" longues de plusieurs dizaines de mètres et larges d'environ 1,5 m., sur lesquelles s'ouvrent de nombreuses chambres (le nombre dépasse la centaine pour les plus grands réseaux). Chacune de ces chambres appartenait à une famille qui y entassait ses biens, animaux compris. Les dimensions de ces chambres sont très variables mais la surface au sol peut atteindre 20 m².



Fig. 3. Extrait de plan d'une muche à Hiermont (source GIEOS)

- **Les sapes** ont été creusées au cours de la guerre 1914-1918. Elles sont généralement situées à proximité des lignes de front stabilisées. Leur situation géographique est d'autant plus difficile à déterminer que leurs accès ont été rebouchés. L'exploitation de photos aériennes de l'époque peut permettre d'en situer quelques unes mais cela reste malgré tout une tâche très difficile. Les zones de stabilisation du front en présentent une forte densité.

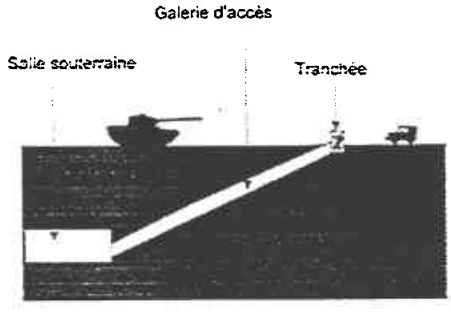

Figure 4

- Parmi les cavités recensées, les **ouvrages militaires** doivent faire l'objet d'une mention spéciale. Il s'agit en général de casernements souterrains ou d'abris passifs construits pendant les hostilités de la deuxième guerre mondiale. Il semble que leur stabilité soit bonne car ils sont le plus souvent construits en béton. Cette remarque ne peut toutefois englober tous les ouvrages militaires car nous ne disposons pas de leur description à tous.

- **Les cavités naturelles** sont dues à la dissolution par l'eau des roches carbonatées . La carte au 1/25 000 mentionne l'existence de quelques cavités naturelles. Il est cependant possible qu'il y aie confusion avec des cavités d'origine anthropique. Par ailleurs, leur importance au regard des autres cavités est faible.

b) Les cavités sont également définies par les matériaux exploités. Dans la Somme, seule la craie est exploitée ou creusée en souterrain.
La description de la géologie est présentée au chapitre 3.

c) Un travail d'évaluation des aléas liés aux cavités souterraines ne peut ignorer *l'accessibilité* des cavités (de plain pied ou par puits, possible ou non) et l'existence éventuelle de plans.

d) La *dimension* de la cavité est également un bon indicateur pour l'évaluation de l'aléa. Cette donnée est cependant difficile à obtenir (31 informations à ce sujet).

e) Enfin la *période d'exploitation* peut être mise en corrélation avec la méthode d'exploitation et fournir ainsi indirectement des indication sur la stabilité de la cavité.

- **Etat actuel.** Nous avons cherché à caractériser la menace que représentent les cavités, en fournissant des indications sur leur stabilité. Celle-ci peut être sommairement décrite à travers l'énumération de désordres et éventuellement de dommages dus à la cavité. La constatation de désordres peut permettre par des analogies prudentes de prévoir des désordres analogues dans des carrières de même âge, de même type etc.. L'état d'une cavité étant souvent lié à la surveillance qui en est faite, nous indiquons également dans la mesure du possible son usage actuel. (En fait, il sera souhaitable de recueillir de telles informations, qui n'ont pu l'être à ce stade de l'étude).

- **Commentaires.** Toutes les données relatives à la cavité n'ayant pu être traitées dans les autres champs et représentant des informations complémentaires sont regroupées ici.

2. 3. RESULTATS OBTENUS

- Répartition et précision des données selon les sources

41 % des données permettent de situer précisément les cavités. Compte tenu du fait qu'il y a de nombreuses redondances dans les informations, il est possible de penser qu'une assez forte proportion de cavités est connue.

Tableau 3 Précision géographique des données en fonction des sources

Sources	Nombre	%
Cavités identifiables précisément		
Préfecture	292	21.99%
Carte 1/25 000	11	0.83%
Carte 1/50 000	44	3.31%
DRAC	172	12.95%
DDE	72	
Total	591	44.50%
Cavités plus difficilement identifiables		
Archives	318	23.95%
Inventaire Préfectoral 1993	289	21.76%
Autres données préfecture	130	9.79%
Total	737	55.50%
Total général	1328	100.00%

- Répartition des types de cavités

Le tableau ci-dessous indique la répartition des types de cavités.

Tableau 4 Répartition des types de cavités

Types de cavités	Nombre	%
Carrière (y. c. craie phosphatée)	186	14.01%
Marnière	16	1.20%
Sape, souterrain	992	74.70%
Ouvrage militaire	88	6.63%
Cavité naturelle	5	0.38%
Autres indéterminés	41	3.09%
Total	1328	96.65%
Absence de cavités	46	3.35%
Total général	1374	100.00%

Ces chiffres indiquent le nombre de fois ou il est fait mention des différents types de cavités. Ils n'indiquent pas le nombre de cavités. Toutefois l'examen de la carte 1 dont le tracé est indépendant de la redondance des informations, met en évidence que l'essentiel des cavités est représenté par les muches. Les appellations exploitations minières et cavités naturelles proviennent des cartes au 1/25 000 et 1/50 000 et sont peut-être douteuses par rapport aux définitions que nous avons données. Nous avons d'ailleurs converti les cavités dénommées "exploitations minières" en carrières.
La définition "absence de cavités" correspond à une réponse faite par les maires lors de l'enquête préfectorale de 1993. Elle indique une connaissance qu'il est important de prendre en compte.

- Matériaux exploités ou creusés

Seule la craie a fait l'objet de cavités souterraines dans la Somme puisqu'elle représente le seul matériau disponible qui puisse ainsi être extrait.

- Localisation

Tableau 5 Précision de la localisation des cavités

Localisation	Nombre	%
1/25 000 et 1/10 000	517	38.93%
1/50 000	44	3.31%
Centre bourg	30	2.26%
Centroïde	737	55.50%
Total	1328	100.00%

Un peu plus de 40% des données est situé à une échelle égale ou supérieure à 1/50 000. Le solde est positionné sur le centroïde communal. Cette situation imprécise est due pour partie à l'exploitation des données de l'inventaire communal de 1944 (318 données). L'exploitation de celles-ci peut sans doute être affinée et l'imprécision sur les données géographiques être ainsi considérablement réduite. De même, l'enquête de 1993 ne permet pas de situer précisément les cavités. Lors d'un travail à une échelle plus grande, il conviendra d'éliminer les doublons d'information.
On peut ainsi se reporter à l'annexe, qui présente par commune les informations disponibles dans chacune des sources.

- Désordres

Tableau 6 Répartition des désordres en fonction des sources d'information

Désordres	Nombre
Enquête préfectorale 1993	122
Autres documents préfectoraux y.c. DDE	123
Total	245
Nombre de mentions de cavités	659

Seules les enquêtes préfectorales, les documents de la DDE et les services des pompiers mentionnent les désordres. Leur nombre n'est donc pas à comparer à celui des cavités connues mais au nombre de cavités mentionnées dans les enquêtes.
Les désordres enregistrés sont de 245, ce qui implique que 37% des cavités mentionnées dans les enquêtes préfectorales, les documents de la DDE et les services des pompiers sont sujettes à des désordres déclarés. Ce nombre représente un minimum. En effet, tous les effondrements de cavités ne sont pas enregistrés (ainsi ceux qui se produisent dans

des champs et sont de petite amplitude sont souvent remblayés sans qu'il en soit gardé de trace).

Tableau 7 Dommages observés

Dommages recensés	Nombre
Voirie affectée	74
Maisons affectées	23
Constructions effondrées	6
Morts d'hommes (chutes)	2
Morts d'animaux	5

L'essentiel des dommages affecte la voirie mais le bâti est également touché. Ces données sont probablement inférieures à la réalité car elles ne sont pas exhaustives.
La plupart des cavités sont à faible profondeur et situées dans le centre des bourgs ce qui implique que leurs effondrements sont susceptibles d'affecter les zones habitées.

3 Cartographie des secteurs susceptibles de contenir des cavités souterraines

3.1. GEOGRAPHIE ET GEOLOGIE GENERALE

D'une superficie de 6 170 km², le département de la Somme couvre une grande partie de l'ancienne province de Picardie.
Il est limité au nord par l'Authie et les hauteurs du Cambrésis, à l'est par le Vermandois, au sud-est par les collines du Noyonnais, au sud-ouest par la Bresle et à l'ouest par la Manche.
Il comprend toute la Picardie centrale avec, en son centre, l'Amiénois et la Picardie occidentale avec les régions du Ponthieu, au Nord de la Somme et du Vimeu au sud.
Dans la partie sud-est, au sud de la Somme, le plateau du Santerre constitue un bel ensemble structural très peu disséqué, alors qu'à l'Est de Péronne, le Vermandois est très vallonné.
Sur le littoral, de part et d'autre de la baie de Somme, la plaine maritime picarde comprend le Marquenterre et les Bas-Champs.



Fig. 5, Situation géographique et régions naturelles

A cette répartition géographique correspond la géologie septentrionale du bassin parisien, représentée par le Crétacé supérieur. La géologie de surface, assez simple, permet de distinguer :
- les marnes du Turonien inférieur et moyen,
- les craies du Turonien supérieur et du Sénonien,
- les sables et argiles tertiaires,
- les alluvions fluviatiles et les limons de plateau quaternaires.

Géologie du département

Seules les craies ont fait l'objet d'exploitations ou d'excavations souterraines. Le Turonien se divise en deux niveaux : une craie blanche à gros silex cornus et une craie grise glauconieuse quelquefois phosphatée. Le Sénonien est une craie blanche, pauvre en silex. La puissance totale des formations turoniennes et sénoniennes peut atteindre 280 m.

3.2. DISTINCTION DES ZONES FAVORABLES A LA PRESENCE DE CAVITES EN FONCTION DE LA LITHOLOGIE ET DE LA TOPOGRAPHIE

L'examen de la carte géologique montre que l'ensemble du département est constitué de craie affleurante ou subaffleurante et que par conséquent tout le département ou presque est susceptible d'être affecté par des cavités.
Cette large répartition géographique des cavités est encore renforcée par la topographie : Celle-ci est relativement plate et ne permet pas d'individualiser des zones ou le creusement de cavités aurait pu s'effectuer préférentiellement.

3.3. CARTOGRAPHIE

La géologie et l'ensemble des données ponctuelles, ont été reportés cartographiquement. Cinq cartes ont été établies :

- La carte 1 est à 1/150 000[3] et représente la lithologie susceptible d'être sous cavée ainsi que les cavités recensées lors de l'inventaire, par nature. Un exemplaire de cette carte a été tiré en A3 afin de rendre la lecture du rapport plus facile (carte 2).
- La carte 3 indique les cavités pour lesquelles on dispose de plans,
- La carte 4 permet de situer les désordres,
- La carte 5 reprend la carte 1 en indiquant les références des cavités situées précisément.
- La carte 6, au format A3, représente les informations obtenues par source.

Un transparent permet de connaître les numéros des communes affectées. On trouvera en fin de rapport (fichier CAVINF83) les noms des communes correspondants.

[3]Nous rappelons que la représentation au 1/150 000 a été choisie pour des raisons de format. Cependant les données géologiques ont été saisies au 1/100 000.

3.3.1 - Types de cavités et faciès lithologiques

Les types de cavités retenus - définis au paragraphe 2.2 - sont les carrières (y compris les exploitations de craie phosphatée), les marnières et crayères, les caves, sapes, muches et les ouvrages militaires, les cavités naturelles et les autres cavités[4]. Dans la cartographie présentée, la précision du repérage géographique utilisé pour les cavités a été différenciée : positionnement précis, situation sur le centroïde et emprise des sapes.
Dans la représentation nous avons privilégié la précision de l'information. Nous avons donc disposé les données les moins précises en fond de carte et les plus précises au dessus.
Une symbologie lisible a été recherchée, en faisant apparaître les cavités dont l'emplacement est connu avec des couleurs soutenues. On trouvera en annexe la liste des communes affectées par les cavités et le nom des sources dans lesquelles elles sont mentionnées.
De même, pour les types de cavités, il arrive que des informations soient redondantes en termes géographiques et divergentes pour ce qui concerne la nature de la cavité : Deux sources peuvent mentionner en un même point l'existence d'une cavité, l'une la décrivant comme une carrière, l'autre comme une muche. Nous avons choisi pour la cartographie de faire apparaître les cavités dans l'ordre suivant : carrières, marnières, caves, cavités naturelles et autres cavités. L'ordre ainsi constitué positionne les carrières au-dessus des précédentes.
En cas de doute, il est possible de retourner aux sources présentées dans les annexes afin de connaître la nature des cavités indiquées ou les références qui ont permis de l'identifier.

- **Dans la zone affectée par les sapes,** il faut considérer que les cavités peuvent être réparties également dans toute la zone.

3.3.2 Sources d'information

L'examen des informations en fonction des sources montre une forte redondance : en effet, 1328 informations sont disponibles et 485 communes déclarent avoir des cavités. Il est possible que celles-ci aient plusieurs cavités. Cependant l'examen du tableau "liste des communes mentionnées dans les inventaires" en annexe, montre que dans l'ensemble chaque commune est mentionnée par deux sources.
On ne peut toutefois pas dire qu'une source est systématiquement reprise par une autre et chacune devra donc être étudiée lors de la recherche de cavités.
Il s'agit là d'un travail d'inventaire des documents mentionnant les cavités. Le problème des redondances montre qu'il est nécessaire de fusionner l'ensemble des données concernant chaque cavité. Ce travail a été entrepris par la DRAC pour les cavités qui la concernent et qui touchent 150 communes. Il reste à faire pour les 300 communes restantes.

---

[4]Ce sont les cavités dont nous avons trouvé mention dans les sources sans que leur type soit précisé.

4 Conclusion

Le travail effectué constitue pour le département de la Somme un outil d'expression des connaissances détenues sur la répartition des cavités et des désordres qui leur sont liés. Il est le résultat d'un large inventaire des documents et des données géologiques détenus à ce jour.
L'examen de la cartographie au 1/150 000 résultant de cet ensemble de données amène à conclure que l'ensemble du département est susceptible d'être affecté par des cavités. Celles-ci étant surtout des souterrains défensifs. D'autres cavités telles que les carrières de craie ou de craie phosphatée peuvent sans doute être circonscrites. Quand aux zones de sapes, si l'on peut supposer que leur probabilité d'occurrence est particulièrement forte là ou les zones de front se sont stabilisées, on ne peut toutefois pas les exclure de toute la partie est du département.
Ce rapport doit être un outil pour les aménageurs, en leur fournissant une première information sur la vulnérabilité du sol aux cavités et sur les sources qui mentionnent leur existence.
Il représente une approche départementale et constitue une base pour des travaux à plus grande échelle. Un important travail d'élimination des doublons et de synthèse des données concernant chacune des cavités est nécessaire, ainsi que la recherche d'informations sur les mouvements de terrain qu'elles ont pu engendrer.
Ce document représente les connaissances détenues au moment du rapport et ne peut prétendre à l'exhaustivité. La mise à jour des données collectées devrait être l'un des objectifs du maintien de la politique d'information de l'Etat.
La préfecture, saisie lors de la découverte de cavités susceptibles de présenter un danger pour les populations est sans doute la meilleure source d'information.

Une base de données reprenant les données collectées au cours de cet inventaire est en cours de constitution au BRGM et permettra une consultation aisée de l'information.

Fichier de cavités positionnéesavec précision ou
Coodonnées xy Lambert II étendu (mètres)et UTI

N° Cavité	Positionnement	N° INSEE	COMMUNE	Commentaires
1159	25	80016	ALBERT	Effondrement de chaussée
1162	25	80028	ARQUEVES	Affaissement sur trottoir et dans une propriété privée
1115	250	80031	ARVILLERS	effonfrement cause non connue
1126	25	80058	BAYONVILLERS	effonfrement suite à des pluies
1117	250	80094	BERTEAUCOURT-LES-THENNES	sape ? devant le château d'eau, rebouchée en 1997, continue d'évoluer
1152	bo	80102	BIACHES	Affaissement de trottoir et chaussée
1160	25	80136	BRAY-SUR-SOMME	Cavité en trottoir
1161	25	80136	BRAY-SUR-SOMME	Affaissement souterrain
1100	250	80191	CHILLY	affaissement de chaussée lié à la présence d'1 souterrain datant de la guerre 14/18
1153	c	80213	COTTENCHY	
1108	250	80214	COULLEMELLE	effondrement ? sous trottoir gauche : 2m. x5m. prof : 1,80 mètres
1111	250	80220	COURTEMANCHE	trou à marne
1163	25	80221	CRAMONT	
1164	c	80249	DOMQUEUR	
1160	bo	80271	EPEHY	Affaissement de chaussée
1106	250	80283	ESCLAINVILLERS	sape : 2 m. x 2 m. prof : 2 mètres
1130	25	80308	FEUQUIERES-EN-VIMEU	puit comblé
1131	25	80308	FEUQUIERES-EN-VIMEU	puit
1132	25	80308	FEUQUIERES-EN-VIMEU	puit
1109	250	80321	FOLLEVILLE	sape : 3m. x 4m. côté droit , en partie chaussée/trottoir
1112	250	80343	FRAMICOURT	sape : guerre 1914/18 - chaussée côté gauche
1127	25	80368	FRIVILLE-ESCARBOTIN	effondrements constatés en rives de la route comblé sur accotement et ouvert en terrain privé
1128	25	80368	FRIVILLE-ESCARBOTIN	effondrements constatés en rives de la route comblé
1129	25	80368	FRIVILLE-ESCARBOTIN	effondrements constatés en rives de la route comblé
1155	25	80373	GAMACHES	Trou sous chaussée
1113	250	80391	GRIVILLERS	souterrain sous accôtement gauche
1165	c	80406	HALLENCOURT	
1146	10	80409	HALLU	trou ? forte fissuration naturelle ou artificielle (karst) ou vides atificiels volumineux (vestiges guerre 14/18)
1120	10	80410	HAM	
1121	10	80410	HAM	
1122	10	80410	HAM	
1119	10	80410	HAM	effondrements de chaussée, présence de souterrains (datant du moyen âge?) . désordres antérieur à 5 ans
1101	250	80417	HARBONNIERES	affaissement en accôtement et sous habitation. origine inconnu. considéré en ' souterrain' ?
1102	250	80417	HARBONNIERES	affaissement dans habitations. considéré en 'souterrain '?
1103	250	80417	HARBONNIERES	affaissement de chaussée autour de l'église. considéré en 'souterrain ' ?
1149	bo	80438	HEUDICOURT	Affaissement de trottoir
1145	c	80439	HEUZECOURT	trou à marne (vache et veau
1107	250	80452	JUMEL	sape diam 4 m. prof : 5 mètres
1144	c	80475	LIERAMONT	
1148	bo	80475	LIERAMONT	Affaissement de chaussée
1166	Bo	80502	MAISON-ROLAND	
1114	250	80517	MARQUIVILLERS	trou à marne sous accôtement gauche
1138	c	80528	MEREAUCOURT	puit 15m (chien)
1158	25	80532	MERICOURT-SUR-SOMME	Effondrement de chaussée, aucun souterrain détecté.
1139	c	80537	MESNIL-DOMQUEUR	puit 45m (chien)
1167	bo	80537	MESNIL-DOMQUEUR	
1123	250	80551	MISERY	effondrement de chaussée, présence de souterrains (datant du moyen âge?) . 1 désordre au cours des 5 dernières années

Bibliographie

PRINCIPAUX DOCUMENTS CONSULTES sur les CAVITES SOUTERRAINES du département de la SOMME

Archives départementales:

* 99S355912 : Carrières de la chaussée Périgord , de Montières , de Saint-Maurice , 1882-1894 .

* 103T : Dossier général - Souterrains

- Cartes générales

1/ Communes où il existe un souterrain-refuge et Communes où il existe une carrière souterraine.

2/ Souterrains d'après la tradition : souterrains-refuges et anciennes carrières souterraines.

- Notes de Pierre Dubois sur les souterrains dans les départements du Nord, du Pas-de-Calais, de l'Aisne et de la Somme (Guerre de 1914-1918) .

- Fonds complété par quelques documents dépareillés sur l'Oise.

- Recensement 1944 des souterrains du département de la Somme : questionnaire adressé aux maires en 1945 . La réponse est parfois accompagnée de plans . Dans ce même dossier , on peut trouver des notes de P.Dubois et du Dr Vasselle sur l'utilisation des muches durant la première guerre mondiale.

* 55W3 : Conservation des souterrains recouverts au cours de la guerre , correspondance avec la direction générale de l'enregistrement , ...1944 .

* 26W310 : Défense passive , aménagement des souterrains , juillet 1944 .

* Monographies communales .

* Carrières

Fichier de cavités positionnéesavec précision ou
Coodonnées xy Lambert II étendu (mètres)et UTI

N° Cavité	Positionnement	N° INSEE	COMMUNE	Période d'exploitation	Existence plans	Type de cavité								Matériau exploité					Accès				Désordres									Dommages									
						Ex minière	Carrière	Marnière	ouvr. milit	ouvr. civil	cav. nat	Soutterrain	autre(préciser)	caves	Calcaire	Craie	Craie phosph.	Sable	Autre (préciser)	Facile	Difficile	Inaccessible	Plain pied	Puits	Désordres	Tassement	Affaissement	Fontis	Eboulement	Glissement	Acc. Pollution	Nb événements	Dates	Constr. effondrées	Maisons fissurées	Voirie coupée	mat. agric. endommagé	disparition animaux	blessés	morts	Champignonnière	site stockage	néant
1159	25	80016	ALBERT										x													1					1997			x							
1162	25	80028	ARQUEVES							x																2								x							
1115	250	80031	ARVILLERS									x											x			x					1996			x							
1126	25	80058	BAYONVILLERS		x							x											x			x								x							
1117	250	80094	BERTEAUCOURT-LES-THENNES									x											x			x					1997										
1152	bo	80102	BIACHES										x													1					1998			x							
1160	25	80136	BRAY-SUR-SOMME										x													1					1993			x							
1161	25	80136	BRAY-SUR-SOMME										x													1					1994										
1100	250	80191	CHILLY									x											x			x				x	01/12/1996			x							
1153	c	80213	COTTENCHY										x													1															
1108	250	80214	COUILLEMELLE									x											x			x					1993			x							
1111	250	80220	COURTEMANCHE					x															x			x					1995										
1163	25	80221	CRAMONT				x																																		
1164	c	80249	DOMQUEUR							x																															
1150	bo	80271	EPEHY										x													1					1993			x							
1106	250	80283	ESCLAINVILLERS									x											x			x															
1130	25	80308	FEUQUIERES-EN-VIMEU		x							x											x	x		x															
1131	25	80308	FEUQUIERES-EN-VIMEU		x							x											x	x		x															
1132	25	80308	FEUQUIERES-EN-VIMEU		x							x											x	x		x															
1109	250	80321	FOLLEVILLE									x												x		x					1993										
1112	250	80343	FRAMICOURT									x												x		x					1994										
1127	25	80368	FRIVILLE-ESCARBOTIN		x							x												x		x					01/09/1994			x							
1128	25	80368	FRIVILLE-ESCARBOTIN		x							x												x		x					01/01/1995			x							
1129	25	80368	FRIVILLE-ESCARBOTIN		x							x												x		x					01/12/1994			x							
1165	25	80373	GAMACHES										x													1								x							
1113	250	80391	GRIVILLERS									x												x		x					1997										
1165	c	80406	HALLENCOURT				x																																	
1146	10	80409	HALLU		x							x				x								x				x				01/06/1998										
1120	10	80410	HAM									x																													
1121	10	80410	HAM									x																													
1122	10	80410	HAM									x																													
1119	10	80410	HAM									x												x		x									x							
1101	250	80417	HARBONNIERES									x												x		x					1997			x							
1102	250	80417	HARBONNIERES									x												x		x									x							
1103	250	80417	HARBONNIERES									x												x		x				x	1996			x							
1149	bo	80438	HEUDICOURT										x													1					1992			x							
1145	c	80439	HEUZECOURT									x																				01/07/1994										
1107	250	80452	JUMEL									x												x		x															
1144	c	80475	LIERAMONT									x																				01/01/1998										
1148	bo	80475	LIERAMONT										x													1					1998			x							
1166	Bo	80502	MAISON-ROLAND							x																															
1114	250	80517	MARQUIVILLERS					x																x		x					1996										
1138	c	80528	MEREAUCOURT					x															x								01/09/1996										
1158	25	80532	MERICOURT-SUR-SOMME										x													1					1996			x							
1139	c	80537	MESNIL-DOMQUEUR									x											x								01/12/1996										
1167	bo	80537	MESNIL-DOMQUEUR							x																															
1123	250	80551	MISERY		x							x												x		x					x			x							

* Br292 : Leroy M.- Les souterrains du Quesnel-en-Santerre , certitudes , hypothèses , probabilités . Albi.
Impr. des orphelins . 1923 , 35 p .

* 2.Rev : Roy P. - Table alphabétique de la chronique des souterrains parue dans le bulletin de 1945 à 1960 . Bull. Soc. des Antiquaires de Picardie , 1969, 2ème trimestre, p.33 et suivantes.

* Vasselle F.- Chroniques Souterraines .Bull. Soc. des Antiquaires de Picardie de 1940 à 1992.

* B1232 : Les souterrains - Archéologie , 1973 , n°2 , 130 p .

* Fourdrin J.P. - Cinq refuges souterrains du Nord-Est de l'Amiénois , Bertrancourt , Bouzincourt , Englebelmer, Forceville et Senlis-Le-Sec . Bull. Soc. Antiquaires de Picardie , 1977, T57 p.7-16

* 2Rev : Bull. Soc. des Antiquaires de Picardie. , 1972 , T54 , p. 415-435 Varennes en Croix .

* Br1757 : Agache Lecat M.- les carrières souterraines de Pont-Rémy et leurs graffiti . Bull. soc. émul. Abbeville , T26 , 1987 p. 147 à 162 .

* 9Rev : Les muches de Domqueur . Terre Picarde , 1989 , n°26 , p.51 à 55 .

* 175Rev : Histoires et traditions du pays des coudriers n°1 , 1990 , p. 5 à 7 .

* 2Rev : Bull. Soc. des Antiquaires de Picardie. , 1992, T63, p. 239-244 Beaumetz .

* 175Rev : Histoires et traditions du pays des coudriers n°6 , 1993 , p.56 à 58 .

Historial de la Grande Guerre (Péronne) :

* Extraits de la carte de France à l'échelle de 1/320000 publiée par le service géographique de l'Armée . Cartes n°1 , 2 et 3 . Général T. Roland .- Les bataillons M. D. pendant la grande guerre .

* Les armées françaises dans la grande guerre . Tome IV . Carte n°2 au 600000 . Front occidental . Au Premier Octobre 1916 . Et Carte n°12 au 600000 . Front occidental au Premier Juillet 1916 .

* Les armées françaises dans la grande guerre - Verdun et la Somme.
Tome IV - Vol 1 - Cartes n°4, 36 , 37 , 38
Tome IV - Vol 2 - Carte n°13 .

Fichier de cavités positionnéesavec précision ou sur le centroide de la commune de source DDE
Coodonnées xy Lambert II étendu (mètres)et UTM Zone 31 (ED50) (degrés et mètres)

N° Cavité	Positionnement	N° INSEE	COMMUNE	Archivage	Source	X lamb2 ét (m.)	Y lamb2 ét (m.)	X utm (°)	Y utm (°)	X utm (m.)	Y utm (m.)	Lieu-dit	Dimension en m2
1159	25	80016	ALBERT			622.200	2.556.400	2,647008	50,004210	294,136	555.647		
1162	25	80028	ARQUEVES			609.430	2.563.740	2,469319	50,070421	274,391	556,383		
1115	250	80031	ARVILLERS	BRGM	E	622.620	2.527.760	2,651262	49,747060	294,608	552,789	cour d'école publique	
1126	25	80058	BAYONVILLERS	BRGM		620.430	2.540.500	2,621553	49,861527	291,307	554,061	carrefour N.Dame de Liesse	
1117	250	80094	BERTEAUCOURT-LES-THENNES	BRGM	E	608.470	2.536.080	2,455361	49,822116	272,839	553,623	RD476 PR:1,480	
1152	bo	80102	BIACHES			641.090	2.547.710	2,909218	49,925247	323,272	554,769		
1160	25	80136	BRAY-SUR-SOMME			627.200	2.549.400	2,716175	49,941174	301,821	554,946		
1161	25	80136	BRAY-SUR-SOMME			627.300	2.549.300	2,717560	49,940271	301,975	554,936		
1100	250	80191	CHILLY	BRGM	E	631.000	2.533.200	2,767801	49,795550	307,558	553,328	RD39 traverse de Chilly	
1153	c	80213	COTTENCHY			603.399	2.533.867	2,384957	49,802293	265,016	553,403		
1108	250	80214	COUILLEMELLE	BRGM	E	606.100	2.518.800	2,422200	49,666976	269,155	551,699	RD84 PR:10,900	
1111	250	80220	COURTEMANCHE	BRGM	E	614.800	2.518.100	2,542547	49,660545	282,528	551,828	RD155 PR:2,953	
1163	25	80221	CRAMONT			579.730	2.572.570	2,054676	50,149422	228,316	557,260		
1164	c	80249	DOMQUEUR			580.636	2.568.929	2,067505	50,116771	229,741	556,898		
1150	bo	80271	EPEHY			657.000	2.556.900	3,131748	50,006504	348,000	555,672		
1106	250	80283	ESCLAINVILLERS	BRGM	E	603.710	2.521.570	2,389158	49,691870	265,483	552,176	RD188 PR:8,400 dans chemin face église	
1130	25	80308	FEUQUIERES-EN-VIMEU	BRGM	E	546.990	2.564.210	1,598480	50,072477	177,623	556,405	RD29	
1131	25	80308	FEUQUIERES-EN-VIMEU	BRGM	E	547.410	2.563.990	1,604365	50,070537	178,277	556,384	RD29	
1132	25	80308	FEUQUIERES-EN-VIMEU	BRGM	E	547.200	2.563.970	1,601438	50,070340	177,952	556,382	RD29	
1109	250	80321	FOLLEVILLE	BRGM	E	602.930	2.519.730	2,378347	49,675351	264,282	551,993	RD109 PR:22,500	
1112	250	80343	FRAMICOURT	BRGM	E	613.500	2.519.100	2,524596	49,669555	280,533	551,928	RD155 PR:5,235	
1127	25	80368	FRIVILLE-ESCARBOTIN	BRGM	E	541.760	2.564.170	1,525547	50,071655	169,519	556,396	RD925 (vers maison blanche)	
1128	25	80368	FRIVILLE-ESCARBOTIN	BRGM	E	542.200	2.564.320	1,531663	50,073042	170,198	556,412	RD925 (après carrefour vers Woincourt)	
1129	25	80368	FRIVILLE-ESCARBOTIN	BRGM	E	543.000	2.564.350	1,542815	50,073384	171,436	556,415	RD925 (carrefour vers Woincourt)	
1155	25	80373	GAMACHES			543.780	2.554.680	1,555034	49,986654	172,795	555,452		
1113	250	80391	GRIVILLERS	BRGM	E	626.700	2.517.900	2,707159	49,658358	300,820	551,804	RD930 PR:16,660	
1165	c	80406	HALLENCOURT			569.009	2.555.245	1,906255	49,993474	211,823	555,527		
1146	10	80409	HALLU	BRGM	B	632.040	2.533.730	2,782268	49,800256	309,166	553,380	sud-ouest de l'usine Lunor "bois de Chapitre"	
1120	10	80410	HAM	BRGM	E	652.600	2.528.400	3,065394	49,751027	340,627	552,833	traverse de Ham (vers st sulpice)	
1121	10	80410	HAM	BRGM	E	652.900	2.529.200	3,071041	49,758177	341,254	552,913	traverse de Ham (face cimetiere)	
1122	10	80410	HAM			653.000	2.528.800	3,072375	49,754578	341,402	552,873	traverse de Ham (direction ces)	
1119	10	80410	HAM	BRGM	E	653.000	2.527.800	3,072246	49,745598	341,388	552,773	traverse de Ham (centre)	
1101	250	80417	HARBONNIERES	BRGM	E	623.300	2.537.000	2,661213	49,830001	295,714	553,711	RD41 traverse d' Harbonnières rue Garlepoix	
1102	250	80417	HARBONNIERES	BRGM	E	633.700	2.538.800	2,805714	49,845692	311,771	553,885	RD41 traverse d' Harbonnières rue Feuquères	
1103	250	80417	HARBONNIERES	BRGM	E	624.000	2.539.100	2,671054	49,848831	296,808	553,920	RD337 traverse d' Harbonnières (église)	
1149	bo	80438	HEUDICOURT			653.300	2.558.500	3,080425	50,021191	342,297	555,835		
1145	c	80439	HEUZECOURT	BRGM	PP	589.471	2.573.811	2,190705	50,160799	243,431	557,387		
1107	250	80452	JUMEL	BRGM	E	600.740	2.528.810	2,348060	49,756894	260,916	552,899	RD920 PR:10,650	
1144	c	80475	LIERAMONT	BRGM	PP	652.087	2.555.254	3,063109	49,992155	340,373	555,513	rue du Moulin	
1148	bo	80475	LIERAMONT			651.200	2.555.400	3,050776	49,993538	339,002	555,528		
1166	Bo	80502	MAISON-ROLAND			577.380	2.570.340	2,021977	50,129327	224,682	557,037		
1114	250	80517	MARQUIVILLERS	BRGM	E	626.000	2.519.600	2,697582	49,673654	299,755	551,974	RD33 PR:0,610	
1138	c	80528	MEREAUCOURT	BRGM	PP	571.979	2.525.884	1,949627	49,730000	216,643	552,600		
1158	25	80532	MERICOURT-SUR-SOMME			624.400	2.545.600	2,676998	49,907173	297,468	554,569		
1139	c	80537	MESNIL-DOMQUEUR	BRGM	PP	581.088	2.570.497	2,073741	50,130859	230,434	557,054		
1167	bo	80537	MESNIL-DOMQUEUR			580.980	2.571.190	2,072201	50,137076	230,263	557,123		
1123	250	80551	MISERY	BRGM	E	640.220	2.536.790	2,896238	49,845220	321,830	553,880	RD35 et 45	

* Recensement 1981

* Muches Beaumetz 1987 . Note PIC 80/96 . Courriers divers .

* Cartographie des cavités souterraines abandonnées et des risques qui leur sont liés en France métropolitaine, Déc. 1994, rapport BRGM R 38371

* Courriers administratifs , adresses de contacts utiles , coupures de presse (Le Courrier Picard).

Bibliothèque centrale du BRGM :

* Catalogue régional des cavités naturelles . Inventaire au 31-12-64 . Région du Nord . Dossier BRGM DS.66A53 .

* Les carrières de l'industrie des chaux et ciments , exemple de la Picardie . P. Gourdin . 119e congr. nat. soc. hist. scient. , Amiens 1994 , Carrières et constructions III , p. 505 à 525 .

* Les carrières de pierre d'Amiens et de ses environs dans la Somme . F. Vasselle .119e congr. nat. soc. hist. scient. , Amiens 1994 , Carrières et constructions III , p. 135 à 150 .

Prince Consort's Library (Aldershot - GB) :

* The Works of the Royal Engineers in the european war, 1914-19. - Work in the field under the engineer in-chief, B.E.F.

Geological work on the western front
Bridging
Water supply (avec carte des souterrains)

Fichiers de données

Cavités situées précisément

DDEP
N8X25
N8X50
E806
OUVMILX2
SOUTSO1

Liste des cartes

Transparent A3 du découpage communal de la Somme
Carte1 : Résultats de l'inventaire. Types de cavités et faciès lithologiques, pl. A0
Carte 2 : Résultats de l'inventaire. Types de cavités et faciès lithologiques, A3.
Carte 3 : Plans recensés par types de source, A3
Carte 4 : Désordres recensés, A3
Carte 5 : Références des cavités situées précisément à 1/150 000, 6 extraits de carte A3

Liste des figures

Figure 1 : Amiens, carrière de la route de Doullens
Figure 2 : Marnière
Figure 3 : Plan d'une muche à Hiermont
Figure 4 : Sape
Figure 5 : Situation géographique et régions naturelles

Liste des tableaux

Tableau 1 : Sources et répartition des données
Tableau 2 : Structure du fichier des données
Tableau 3 : Précision géographique des données en fonction des sources
Tableau 4 : Répartition des types de cavités
Tableau 5 : Précisions de la localisation des cavités
Tableau 6 : Répartition des désordres en fonction des sources d'information
Tableau 7 : Dommages observés

Liste des Annexes

Annexe 1 : situation administrative actuelle des cavités abandonnées
Annexe 2 : Fichiers de données.

	Liste des communes mentionnées dans les inventaires										
			Situation sur le centroïde			Situation précise					
Canton	N° INSEE	Nom de la commune									
	nom du fichier		NEAN80	CENTR802	INV441	OUVMILC1	E806	N8X252	N8X502	OUVMILX2	SOUTS01
	Présence de cavité et sources d'information		Néant	Archives Préfecture	Archives Inventaire communal	Ouvrages militaires	Archives Préfecture	1/25 000	1/50 000	Ouvrages militaires	Fichier DRAC
ROSIERES-EN-SANTERRE	80116	BOUCHOIR			1		1				
ROSIERES-EN-SANTERRE	80162	CAIX			1		1				
ROSIERES-EN-SANTERRE	80320	FOLIES			1						1
ROSIERES-EN-SANTERRE	80347	FRANSART		1							1
ROSIERES-EN-SANTERRE	80400	GUILLAUCOURT		1							1
ROSIERES-EN-SANTERRE	80409	HALLU			1						
ROSIERES-EN-SANTERRE	80417	HARBONNIERES			1						1
ROSIERES-EN-SANTERRE	80617	PARVILLERS-LE-QUESNOY			1						1
ROSIERES-EN-SANTERRE	80680	ROSIERES-EN-SANTERRE			1						
ROSIERES-EN-SANTERRE	90692	ROUVROY-EN-SANTERRE			1						1
ROSIERES-EN-SANTERRE	80814	VRELY			1						1
ROYE	80105	BILLANCOURT	1								
ROYE	80139	BREUIL	1								
ROYE	80176	CARREPUIS	1								
ROYE	80185	CHAMPIEN	1								
ROYE	80223	CREMERY			1						
ROYE	80230	CURCHY	1								
ROYE	80232	DAMERY		1							
ROYE	80233	DANCOURT-POPINCOURT	1								
ROYE	80279	ERCHEU		1	1						
ROYE	80292	ETALON		1							1
ROYE	80359	FRESNOY-LES-ROYE			1						
ROYE	80608	MARCHE-ALLOUARDE			1						
ROYE	80685	ROYE									1
ROYE	80708	SAINT-MARD	1								
RUE	80025	ARGOULES			1						
RUE	80228	CROTOY(LE)	1		1						
RUE	80303	FAVIERES			1						
RUE	80580	NAMPONT			1						
RUE	80688	RUE			1	1					
RUE	80815	VRON			1						
SAINT-VALERY-SUR-SOMME	80146	BRUTELLES				1					
SAINT-VALERY-SUR-SOMME	80464	LANCHERES				1				1	
SAINT-VALERY-SUR-SOMME	80556	MONS-BOUBERT			1						
SAINT-VALERY-SUR-SOMME	80691	SAIGNEVILLE			1						
SAINT-VALERY-SUR-SOMME	80721	SAINT-VALERY-SUR-SOMME			1		1			1	1
VILLERS-BOCAGE	80056	BAVELINCOURT			1						
VILLERS-BOCAGE	80077	BEHENCOURT			1						
VILLERS-BOCAGE	80202	COISY		1							
VILLERS-BOCAGE	80207	CONTAY			1						
VILLERS-BOCAGE	80316	FLESSELLES			1						
VILLERS-BOCAGE	80351	FRECHENCOURT	1								
VILLERS-BOCAGE	80550	MIRVAUX		1							1
VILLERS-BOCAGE	80553	MOLLIENS-AU-BOIS		1	1				1		
VILLERS-BOCAGE	80624	PIERREGOT		1	1						
VILLERS-BOCAGE	80634	PONT-NOYELLES			1						1
VILLERS-BOCAGE	80650	QUERRIEU	1								1
VILLERS-BOCAGE	80661	RAINNEVILLE			1						
VILLERS-BOCAGE	80686	RUBEMPRE			1						
VILLERS-BOCAGE	80704	SAINT-GRATIEN			1						1
VILLERS-BOCAGE	80746	TALMAS		1							1
VILLERS-BOCAGE	80773	VADENCOURT	1								

ANNEXE 1

	Liste des communes mentionnées dans les inventaires										
			Situation sur le canevas			Situation précise					
Canton	N° INSEE	Nom de la commune									
	nom du fichier		NEAN80	CENTR802	INV441	OUVMILC1	E806	N8X252	N8X502	OUVMILX2	SOUTS01
	Présence de cavité et sources d'information		Néant	Archives Préfecture	Archives Inventaire communal	Ouvrages militaires	Archives Préfecture	1/25 000	1/50 000	Ouvrages militaires	Fichier DRAC
MOYENNEVILLE	80653	QUESNOY(LE)			1						1
MOYENNEVILLE	80710	SAINT-MAXENT			1						
NESLE	80158	BUVERCHY	1								
NESLE	80300	FALVY	1								
NESLE	80389	GRECOURT	1								
NESLE	80442	HOMBLEUX	1								
NESLE	80465	LANGUEVOISIN-QUIQUERY	1								
NESLE	80509	MARCHELEPOT			1						
NESLE	80551	MISERY			1		1				
NESLE	80568	MORCHAIN	1		1		1				1
NESLE	80585	NESLE			1						
NESLE	80616	PARGNY			1						
NESLE	80684	ROUY-LE-PETIT			1						
NESLE	80811	VOYENNES			1						1
NOUVION	80006	AGENVILLERS									
NOUVION	80167	CANCHY	1								
NOUVION	80260	DOMVAST		1	1						
NOUVION	80331	FOREST-L'ABBAYE	1		1						1
NOUVION	80374	GAPENNES		1	1						
NOUVION	80462	LAMOTTE-BULEUX			1						
NOUVION	80548	MILLENCOURT-EN-PONTHIEU			1						1
NOUVION	80590	NEUILLY-L'HOPITAL			1						
NOUVION	80598	NOUVION			1						
NOUVION	80600	NOYELLES-SUR-MER			1						
NOUVION	80637	PORT-LE-GRAND			1						
NOUVION	80783	TITRE(LE)			1						
OISEMONT	80297	ETREJUST					1				1
OISEMONT	80324	FONTAINE-LE-SEC			1						
OISEMONT	80330	FORCEVILLE-EN-VIMEU			1						
OISEMONT	80336	FOUCAUCOURT-HORS-NESLE			1						
OISEMONT	80354	FRESNES-TILLOLOY			1						
OISEMONT	80437	HEUCOURT-CROQUOISON			1						
OISEMONT	80539	MESNIL-EUDIN			1						
OISEMONT	80587	NESLETTE				1					
OISEMONT	80591	NEUVILLE-AU-BOIS			1						1
OISEMONT	80606	OISEMONT			1						
OISEMONT	80732	SENARPONT						1	1		1
OISEMONT	80788	VERGIES			1		1				
PERONNE	80015	AIZECOURT-LE-HAUT			1						
PERONNE	80017	ALLAINES			1						
PERONNE	80115	BOUCHAVESNES-BERGEN					1				
PERONNE	80150	BUIRE-COURCELLES	1		1		1				
PERONNE	80154	BUSSU	1								
PERONNE	80177	CARTIGNY	1				1				
PERONNE	80240	DOINGT			1		1				
PERONNE	80294	ETERPIGNY	1								
PERONNE	80536	MESNIL-BRUNTEL			1		1				
PERONNE	80552	MOISLAINS			1		1				
PERONNE	80601	NURLU			1						
PERONNE	80620	PERONNE						1			
PERONNE	80801	VILLERS-CARBONNEL			1						1
PICQUIGNY	80011	AILLY-SUR-SOMME									

Situation administrative actuelle des cavités abandonnées[5]

Sur le plan administratif, le cas des cavités abandonnées est complexe :
Lorsqu'il s'agit de vieux ouvrages souterrains, antérieurs à 1891, on considère qu'il y a abandon de fait. Postérieurement, cet abandon s'interprète selon le Code Minier qui ne s'applique qu'à partir de cette époque. Les vides relèvent du droit commun, fixé notamment par le code civil. Le propriétaire du sol est responsable "du dessus et du dessous", donc de tout dommage lié aux cavités souterraines[6].
- Au plan de la prévention, la responsabilité de la puissance publique est partagée entre :
  - l'état, qui doit afficher les risques et les faire connaître (lois du 13.07.1982 et du 22.07.1987 ; article R111-3 du Code de l'urbanisme),
  - les maires, autorités compétentes en matière d'urbanisme, qui doivent prendre en compte les risques dans les Plans d'occupation des sols (articles L123.1 et L123.10 du code de l'urbanisme) et contrôler les demandes de permis de construire. Ils doivent également assurer, en liaison avec les préfets, l'information préventive des populations exposées (loi du 22.07.1987 et décret d'application du 11.10.1990).

Les carrières souterraines abandonnées pouvaient faire l'objet de PER (plans d'exposition aux risques) ou de "périmètres de risques" (article RIII-3 du code de l'urbanisme), remplacés par les PPR (plans de prévention de risques).
- Au plan de la sécurité publique, la **responsabilité des maires** est engagée en vertu des pouvoirs de police qui leurs sont conférés (articles L131-2 et L131-7 du code des communes). Ils peuvent en particulier :
  - demander au préfet de faire établir par la DRIRE un rapport d'expertise et de définition des mesures de mise en sécurité (article 30 du 7.05.1980 relatif à la police des mines et des carrières). Les travaux "publics" correspondants sont alors pris en charge par la collectivité (article L131-7 du code des communes) ;
  - prescrire la réparation ou la démolition des édifices menaçant ruine (article 131-2 du code des communes). Les situations peuvent alors être très variables, depuis l'obligation pour les propriétaires de prendre certains frais à leur charge, jusqu'à la possibilité d'une expropriation accompagnée d'indemnisation pour les édifices exposés à un péril grave et imminent (loi du 2 février 1995).

---

[5]Extrait de Ph. Masure, "carrières souterraines abandonnées, risques et prévention, synthèse des travaux du séminaire de Nainville les roches 8-9-10 décembre 1993

[6]Cependant, la décision du 23 avril 1991 prise par la commission interministérielle chargée de statuer sur l'accident mortel de Chanteloup-les-Vignes (11 mars 1991) peut faire jurisprudence. En assimilant l'effondrement brutal et inopiné des carrières abandonnées à "un phénomène naturel d'intensité anormale", la commission a considéré que les dommages qui en résultent entrent dans le champ d'application de la loi du 13 juillet 1982 relative à l'indemnisation des victimes de catastrophes naturelles. De ce fait, le propriétaire se trouve alors exonéré de sa responsabilité.

	Liste des communes mentionnées dans les inventaires										
			Situation sur le centroïde			Situation précise					
Canton	N° INSEE	Nom de la commune									
	nom du fichier		NEAN80	CENTR802	INV441	OUVMILC1	E806	N8X252	N8X502	OUVMILX2	SOUTS01
	Présence de cavité et sources d'information		Néant	Archives Préfecture	Archives Inventaire communal	Ouvrages militaires	Archives Préfecture	1/25 000	1/50 000	Ouvrages militaires	Fichier DRAC
DOULLENS	80749	TERRAMESNIL			1				1		
FRIVILLE-ESCARBOTIN	80124	BOURSEVILLE								1	
FRIVILLE-ESCARBOTIN	80360	FRESSENNEVILLE			1						
FRIVILLE-ESCARBOTIN	80368	FRIVILLE-ESCARBOTIN		1						1	
FRIVILLE-ESCARBOTIN	80597	NIBAS			1						
FRIVILLE-ESCARBOTIN	80603	OCHANCOURT			1						
FRIVILLE-ESCARBOTIN	80780	VAUDRICOURT				1				1	
GAMACHES	80008	AIGNEVILLE			1						
GAMACHES	80063	BEAUCHAMPS			1						
GAMACHES	80148	BUIGNY-LES-GAMACHES			1						
GAMACHES	80343	FRAMICOURT					1				
GAMACHES	80373	GAMACHES			1			1	1		
GAMACHES	80500	MAISNIERES	1	1	1						
GAMACHES	80663	RAMBURES									1
GAMACHES	80809	VISMES			1						
HALLENCOURT	80019	ALLERY			1						
HALLENCOURT	80196	CITERNE			1						
HALLENCOURT	80251	DOUDELAINVILLE		1	1						
HALLENCOURT	80282	ERONDELLE			1						
HALLENCOURT	80328	FONTAINE-SUR-SOMME		1	1						1
HALLENCOURT	80406	HALLENCOURT					1	1	1		1
HALLENCOURT	80441	HOCQUINCOURT			1						
HALLENCOURT	80446	HUPPY			1						
HALLENCOURT	80476	LIERCOURT		1	1		1				
HALLENCOURT	80482	LIMEUX							1		
HALLENCOURT	80488	LONGPRE-LES-CORPS-SAINTS		1							1
HALLENCOURT	80529	MERELESSART			1						
HALLENCOURT	80736	SOREL-EN-VIMEU			1						
HALLENCOURT	80817	WANEL			1		1				
HALLENCOURT	80825	WIRY-AU-MONT			1						
HAM	80034	ATHIES			1		1	1			1
HAM	80144	BROUCHY	1								
HAM	80226	CROIX-MOLIGNEAUX	1		1						
HAM	80239	DEVISE	1								
HAM	80252	DOUILLY			1						
HAM	80267	ENNEMAIN			1		1				
HAM	80274	EPPEVILLE	1								
HAM	80410	HAM		1	1		1				
HAM	80519	MATIGNY			1						
HAM	80555	MONCHY-LAGACHE	1								
HAM	80579	MUILLE-VILLETTE	1								
HAM	80605	OFFOY	1								
HAM	80658	QUIVIERES	1								
HAM	80726	SANCOURT			1						
HAM	80750	TERTRY	1								
HORNOY-LE-BOURG	80026	ARGUEL		1	1		1				1
HORNOY-LE-BOURG	80143	BROCOURT			1						
HORNOY-LE-BOURG	80382	GOUY-L'HOPITAL					1				
HORNOY-LE-BOURG	80398	GUIBERMESNIL					1				1
HORNOY-LE-BOURG	80443	HORNOY-LE-BOURG									1
HORNOY-LE-BOURG	80456	LAFRESGUIMONT-SAINT-MARTIN			1						
HORNOY-LE-BOURG	80484	LIOMER									

ANNEXE 2

FICHIERS DE DONNEES

- Récapitulatif des communes affectées par les cavités, fichiers de référence

- Classement par commune
- Classement par canton

- Fichiers de données

Cavités situées précisément

- Cavités mentionnées par la DDE	DDEP
- Cavités repérées sur le 1/25 000	N8X25
- Cavités repérées sur le 1/50 000	N8X50
- Cavités citées dans les archives et dans les documents préfectoraux	E806
- Ouvrages militaires	OUVMILX2
- Fichier DRAC	SOUTSO1

Cavités situées sur le centroïde

- - Cavités citées dans les documents préfectoraux	CENTR80
- Cartes détenues par le GIEOS	GIEOS
- Cavités citées dans les archives	INVENT44
- Ouvrages militaires	OUVMILC

Désordres inventoriés

- Désordres[7]	DESORDRE

[7]Liste des cavités ayant occasionné des désordres. les mentions sans numéros correspondent à l'inventaire communal. Elles concernent une commune et non une cavité.

	Liste des communes mentionnées dans les inventaires										
			Situation sur le centroïde			Situation précise					
Canton	N° INSEE	Nom de la commune									
	nom du fichier		NEAN80	CENTR802	INV441	OUVMILC1	E808	N8X252	N8X502	OUVMILX2	SOUTSO1
	Présence de cavité et sources d'information		Néant	Archives Préfecture	Archives inventaire communal	Ouvrages militaires	Archives Préfecture	1/25 000	1/50 000	Ouvrages militaires	Fichier DRAC
BOVES	80690	RUMIGNY			1						1
BOVES	80702	SAINT-FUSCIEN			1						1
BOVES	80717	SAINT-SAUFLIEU			1				1		1
BOVES	80724	SALEUX		1	1	1					
BOVES	80725	SALOUEL		1	1	1			1		
BOVES	80791	VERS-SUR-SELLES			1						
BRAY-SUR-SOMME	80136	BRAY-SUR-SOMME			1						1
BRAY-SUR-SOMME	80192	CHIPILLY			1						1
BRAY-SUR-SOMME	80195	CHUIGNOLLES			1						
BRAY-SUR-SOMME	80284	ECLUSIER-VAUX					1				
BRAY-SUR-SOMME	80367	FRISE			1						
BRAY-SUR-SOMME	80530	MERICOURT-L'ABBE					1				
BRAY-SUR-SOMME	80532	MERICOURT-SUR-SOMME			1						
BRAY-SUR-SOMME	80569	MORCOURT			1						
BRAY-SUR-SOMME	80572	MORLANCOURT			1						
CHAULNES	80090	BERNY-EN-SANTERRE					1				
CHAULNES	80353	FRESNES-MAZANCOURT					1				1
CHAULNES	80432	HERLEVILLE		1							1
CHAULNES	80609	OMIECOURT									
CHAULNES	80644	PROYART			1						
CHAULNES	80741	SOYECOURT			1						
CHAULNES	80781	VAUVILLERS			1						
COMBLES	80397	GUEUDECOURT					1				1
COMBLES	80204	COMBLES			1		1				1
COMBLES	80231	CURLU					1				1
COMBLES	80275	EQUANCOURT			1						
COMBLES	80298	ETRICOURT-MANANCOURT					1				1
COMBLES	80314	FLERS			1		1				
COMBLES	80378	GINCHY					1				1
COMBLES	80401	GUILLEMONT		1			1				
COMBLES	80418	HARDECOURT-AUX-BOIS			1						
COMBLES	80472	LESBOEUFS			1		1				1
COMBLES	80521	MAUREPAS			1		1				1
COMBLES	80538	MESNIL-EN-ARROUAISE					1				
COMBLES	80560	MONTAUBAN-DE-PICARDIE			1						
COMBLES	80664	RANCOURT			1		1				1
CONTY	80079	BELLEUSE			1						
CONTY	80134	BRASSY			1						
CONTY	80211	CONTY		1	1		1		1		
CONTY	80219	COURCELLES-SOUS-THOIX	1	1							
CONTY	80285	ESSERTAUX			1						
CONTY	80317	FLEURY	1		1						
CONTY	80334	FOSSEMANANT			1						
CONTY	80352	FREMONTIERS						1			1
CONTY	80485	LOEUILLY			1						
CONTY	80556	MONSURES			1						1
CONTY	80581	NAMPS-AU-MONT					1				
CONTY	80582	NAMPS-MAISNIL									1
CONTY	80594	NEUVILLE-LES-LOEUILLY	1								
CONTY	80611	ORESMAUX			1						
CONTY	80689	RUMAISNIL			1						
CONTY	80734	SENTELIE	1								

Liste des communes affectées par des cavités

Présentation par commune

Liste des communes mentionnées dans les Inventaires

			Situation sur le centroïde			Situation précise					
Canton	N° INSEE	Nom de la commune									
	nom du fichier		NEAN80	CENTR802	INV441	OUVMILC1	E806	N8X252	N8X502	OUVMILX2	SOUTSO1
	Présence de cavité et sources d'information		Néant	Archives Préfecture	Archives Inventaire communal	Ouvrages militaires	Archives Préfecture	1/25 000	1/50 000	Ouvrages militaires	Fichier DRAC
ABBEVILLE	80001	ABBEVILLE		1	1	1				1	
ABBEVILLE	80135	BRAY-LES-MAREUIL			1						
ABBEVILLE	80260	DRUCAT				1					1
ABBEVILLE	80385	GRAND-LAVIERS			1						
ABBEVILLE	80512	MAREUIL-CAUBERT			1		1				
ABBEVILLE	80779	VAUCHELLES-LES-QUESNOY					1				
ACHEUX-EN-AMIENOIS	80003	ACHEUX-EN-AMIENOIS					1				
ACHEUX-EN-AMIENOIS	80028	ARQUEVES		1	1						1
ACHEUX-EN-AMIENOIS	80043	AUTHIE					1				
ACHEUX-EN-AMIENOIS	80057	BAYENCOURT			1		1				
ACHEUX-EN-AMIENOIS	80085	BERTRANCOURT			1		1				1
ACHEUX-EN-AMIENOIS	80153	BUS-LES-ARTOIS			1		1				1
ACHEUX-EN-AMIENOIS	80201	COIGNEUX			1		1				1
ACHEUX-EN-AMIENOIS	80203	COLINCAMPS		1	1						
ACHEUX-EN-AMIENOIS	80266	ENGLEBELMER					1				1
ACHEUX-EN-AMIENOIS	80329	FORCEVILLE					1				1
ACHEUX-EN-AMIENOIS	80420	HARPONVILLE			1		1				
ACHEUX-EN-AMIENOIS	80425	HEDAUVILLE		1	1		1				1
ACHEUX-EN-AMIENOIS	80431	HERISSART					1				
ACHEUX-EN-AMIENOIS	80470	LEALVILLERS		1	1		1				1
ACHEUX-EN-AMIENOIS	80493	LOUVENCOURT		1	1		1				1
ACHEUX-EN-AMIENOIS	80498	MAILLY-MAILLET			1		1				
ACHEUX-EN-AMIENOIS	80514	MARIEUX			1		1				1
ACHEUX-EN-AMIENOIS	80645	PUCHEVILLERS		1			1		1		1
ACHEUX-EN-AMIENOIS	80659	RAINCHEVAL		1							
ACHEUX-EN-AMIENOIS	80733	SENLIS-LE-SEC		1	1		1				1
ACHEUX-EN-AMIENOIS	80766	TOUTENCOURT					1				
ACHEUX-EN-AMIENOIS	80776	VARENNES					1				1
ACHEUX-EN-AMIENOIS	80777	VAUCHELLES-LES-AUTHIE					1	1			1
AILLY-LE-HAUT-CLOCHER	80574	MOUFLERS			1		1				1
AILLY-LE-HAUT-CLOCHER	80009	AILLY-LE-HAUT-CLOCHER			1						
AILLY-LE-HAUT-CLOCHER	80145	BRUCAMPS			1						
AILLY-LE-HAUT-CLOCHER	80147	BUIGNY-L'ABBE			1		1				1
AILLY-LE-HAUT-CLOCHER	80155	BUSSUS-BUSSUEL			1						
AILLY-LE-HAUT-CLOCHER	80215	COULONVILLERS			1		1				1
AILLY-LE-HAUT-CLOCHER	80221	CRAMONT		1	1		1				1
AILLY-LE-HAUT-CLOCHER	80249	DOMQUEUR			1		1				1
AILLY-LE-HAUT-CLOCHER	80281	ERONDELLE			1						
AILLY-LE-HAUT-CLOCHER	80380	GORENFLOS			1		1				
AILLY-LE-HAUT-CLOCHER	80486	LONG		1	1		1				
AILLY-LE-HAUT-CLOCHER	80502	MAISON-ROLAND		1	1		1				1
AILLY-LE-HAUT-CLOCHER	80636	PONT-REMY					1				
AILLY-LE-HAUT-CLOCHER	80716	SAINT-RIQUIER					1				
AILLY-SUR-NOYE	80037	AUBVILLERS			1						
AILLY-SUR-NOYE	80193	CHIRMONT			1		1				1
AILLY-SUR-NOYE	80214	COULLEMELLE									1
AILLY-SUR-NOYE	80263	ESCLAINVILLERS							1		1
AILLY-SUR-NOYE	80299	FALOISE(LA)			1		1		1		
AILLY-SUR-NOYE	80321	FOLLEVILLE			1		1				
AILLY-SUR-NOYE	80349	FRANSURES			1		1				
AILLY-SUR-NOYE	80390	GRIVESNES			1				1		
AILLY-SUR-NOYE	80407	HALLIVILLERS		1							

	Liste des communes mentionnées dans les inventaires										
			Situation sur le centroïde			Situation précise					
Canton	N° INSEE	Nom de la commune									
	nom du fichier		NEAN80	CENTR802	INV441	OUVMILC1	E806	N8X252	N8X502	OUVMILX2	SOUTS01
	Présence de cavité et sources d'information		Néant	Archives Préfecture	Archives Inventaire communal	Ouvrages militaires	Archives Préfecture	1/25 000	1/50 000	Ouvrages militaires	Fichier DRAC
ABBEVILLE	80001	ABBEVILLE		1	1	1				1	
ACHEUX-EN-AMIENOIS	80003	ACHEUX-EN-AMIENOIS					1				
MOYENNEVILLE	80004	ACHEUX-EN-VIMEU			1						1
BERNAVILLE	80005	AGENVILLE		1	1						1
NOUVION	80006	AGENVILLERS			1						1
POIX-EN-PICARDIE	80007	AGNIERES			1		1				
GAMACHES	80008	AIGNEVILLE			1						
AILLY-LE-HAUT-CLOCHER	80009	AILLY-LE-HAUT-CLOCHER			1						
PICQUIGNY	80011	AILLY-SUR-SOMME			1						1
MOLLIENS-VIDAME	80013	AIRAINES					1				1
ROISEL	80014	AIZECOURT-LE-BAS					1				1
PERONNE	80015	AIZECOURT-LE-HAUT			1		1				
ALBERT	80016	ALBERT				1	1			1	
PERONNE	80017	ALLAINES			1						
AULT	80018	ALLENAY								1	
HALLENCOURT	80019	ALLERY			1						
AMIENS	80020	ALLONVILLE							1	1	
AMIENS	80021	AMIENS					1		1	1	1
MONTDIDIER	80023	ANDECHY			1		1				
AMIENS	80024	ARGOEUVES			1						
RUE	80025	ARGOULES			1						
HORNOY-LE-BOURG	80026	ARGUEL		1	1		1				
ACHEUX-EN-AMIENOIS	80028	ARQUEVES		1	1						1
MOREUIL	80031	ARVILLERS									1
MONTDIDIER	80032	ASSAINVILLERS	1								
HAM	80034	ATHIES			1		1	1			1
MOREUIL	80035	AUBERCOURT					1				
AILLY-SUR-NOYE	80037	AUBVILLERS			1						
AULT	80039	AULT			1						
ACHEUX-EN-AMIENOIS	80043	AUTHIE					1				
ALBERT	80047	AVELUY		1	1						
BERNAVILLE	80055	BARLY			1						1
VILLERS-BOCAGE	80056	BAVELINCOURT			1						
ACHEUX-EN-AMIENOIS	80057	BAYENCOURT			1		1				
ROSIERES-EN-SANTERRE	80058	BAYONVILLERS			1		1				1
GAMACHES	80063	BEAUCHAMPS			1						
MOREUIL	80064	BEAUCOURT-EN-SANTERRE									1
ROSIERES-EN-SANTERRE	80067	BEAUFORT-EN-SANTERRE			1						1
BERNAVILLE	80068	BEAUMETZ		1			1				1
ALBERT	80069	BEAUMONT-HAMEL		1	1						
DOULLENS	80070	BEAUQUESNE			1		1		1		1
DOULLENS	80071	BEAUVAL									1
AUXI-LE-CHATEAU	80072	BEAUVOIR-RIVIERE		1							
VILLERS-BOCAGE	80077	BEHENCOURT			1						
CONTY	80079	BELLEUSE			1						
PICQUIGNY	80082	BELLOY-SUR-SOMME				1					
POIX-EN-PICARDIE	80083	BERGICOURT			1			1			
BERNAVILLE	80085	BERNATRE		1	1		1				1
BERNAVILLE	80086	BERNAVILLE		1	1						1
CHAULNES	80090	BERNY-EN-SANTERRE			1						
MOREUIL	80094	BERTEAUCOURT-LES-THENNES			1						
ACHEUX-EN-AMIENOIS	80095	BERTRANCOURT			1		1				1

Liste des communes affectées par des cavités

Présentation par canton

	Liste des communes mentionnées dans les inventaires										
			Situation sur le centroïde			Situation précise					
Canton	N° INSEE	Nom de la commune									
	nom du fichier		NEAN80	CENTR802	INV441	OUVMILC1	E806	N8X252	N8X502	OUVMILX2	SOUTS01
	Présence de cavité et sources d'information		Néant	Archives Préfecture	Archives inventaire communal	Ouvrages militaires	Archives Préfecture	1/25 000	1/50 000	Ouvrages militaires	Fichier DRAC
VILLERS-BOCAGE	80202	COISY		1							
ACHEUX-EN-AMIENOIS	80203	COLINCAMPS		1	1						
COMBLES	80204	COMBLES			1		1				1
PICQUIGNY	80205	CONDE-FOLIE			1						
VILLERS-BOCAGE	80207	CONTAY			1						
CRECY-EN-PONTHIEU	80208	CONTEVILLE			1						
CONTY	80211	CONTY		1	1		1		1		
CORBIE	80212	CORBIE			1						
AILLY-SUR-NOYE	80214	COULLEMELLE									1
AILLY-LE-HAUT-CLOCHER	80215	COULONVILLERS			1		1				1
ALBERT	80216	COURCELETTE			1						1
POIX-EN-PICARDIE	80218	COURCELLES-SOUS-MOYENCOURT			1						
CONTY	80219	COURCELLES-SOUS-THOIX	1	1							
AILLY-LE-HAUT-CLOCHER	80221	CRAMONT		1	1		1				1
CRECY-EN-PONTHIEU	80222	CRECY-EN-PONTHIEU		1	1		1				1
ROYE	80223	CREMERY			1						
MOLLIENS-VIDAME	80225	CREUSE			1						
HAM	80226	CROIX-MOLIGNEAUX	1		1						
POIX-EN-PICARDIE	80227	CROIXRAULT			1		1				
RUE	80228	CROTOY(LE)	1		1						
PICQUIGNY	80229	CROUY-SAINT-PIERRE			1		1				1
ROYE	80230	CURCHY	1				1				1
COMBLES	80231	CURLU									
ROYE	80232	DAMERY		1							
ROYE	80233	DANCOURT-POPINCOURT	1								1
CORBIE	80234	DAOURS			1						
MOREUIL	80237	DEMUIN									
HAM	80239	DEVISE	1				1				
PERONNE	80240	DOINGT	1		1		1				1
DOMART-EN-PONTHIEU	80241	DOMART-EN-PONTHIEU			1						
MOREUIL	80242	DOMART-SUR-LA-LUCE			1	1	1				
CRECY-EN-PONTHIEU	80245	DOMLEGER-LONGVILLERS			1						
CRECY-EN-PONTHIEU	80248	DOMPIERRE-SUR-AUTHIE	1		1		1				1
AILLY-LE-HAUT-CLOCHER	80249	DOMQUEUR			1						
NOUVION	80250	DOMVAST		1	1						
HALLENCOURT	80251	DOUDELAINVILLE		1	1						
HAM	80252	DOUILLY			1						
DOULLENS	80253	DOULLENS					1			1	
AMIENS	80255	DREUIL-HAMEL			1						
MOLLIENS-VIDAME	80257	DREUIL-LES-MOLLIENS			1						
ROISEL	80258	DRIENCOURT			1		1				
ASSEVILLE	80260	DRUCAT				1					1
BOVES	80261	DURY									1
BRAY-SUR-SOMME	80264	ECLUSIER-VAUX					1				
ACHEUX-EN-AMIENOIS	80266	ENGLEBELMER					1				1
HAM	80267	ENNEMAIN			1		1				
ROISEL	80271	EPEHY		1	1						1
HAM	80274	EPPEVILLE	1								
COMBLES	80275	EQUANCOURT			1						
POIX-EN-PICARDIE	80276	EQUENNES-ERAMECOURT	1								
MONTDIDIER	80278	ERCHES		1							1
ROYE	80279	ERCHEU		1	1						

	Liste des communes mentionnées dans les inventaires										
			Situation sur le centroïde			Situation précise					
Canton	N° INSEE	Nom de la commune									
	nom du fichier		NEANS0	CENTR802	INV441	OUVMILC1	E806	N8X252	N8X502	OUVMILX2	SOUTSO1
	Présence de cavité et sources d'information		Néant	Archives Préfecture	Archives Inventaire communal	Ouvrages militaires	Archives Préfecture	1/25 000	1/50 000	Ouvrages militaires	Fichier DRAC
MOLLIENS-VIDAME	80735	SEUX		1	1		1				1
HALLENCOURT	80736	SOREL-EN-VIMEU			1						
ROISEL	80737	SOREL					1				
PICQUIGNY	80738	SOUES			1						
CHAULNES	80741	SOYECOURT		1							1
VILLERS-BOCAGE	80746	TALMAS			1		1	1			
ROISEL	80747	TEMPLEUX-LA-FOSSE		1	1		1				1
ROISEL	80748	TEMPLEUX-LE-GUERARD			1				1		
DOULLENS	80749	TERRAMESNIL	1								1
HAM	80750	TERTRY									
ALBERT	80753	THIEPVAL			1						
HORNOY-LE-BOURG	80754	THIEULLOY-L'ABBAYE			1						
POIX-EN-PICARDIE	80755	THIEULLOY-LA-VILLE			1		1				
CONTY	80757	THOIX			1						
AILLY-SUR-NOYE	80758	THORY	1		1						
CONTY	80761	TILLOY-LES-CONTY			1		1				
ROISEL	80762	TINCOURT-BOUCLY			1						
NOUVION	80763	TITRE(LE)					1				
ACHEUX-EN-AMIENOIS	80766	TOUTENCOURT	1								1
VILLERS-BOCAGE	80773	VADENCOURT					1				1
ACHEUX-EN-AMIENOIS	80776	VARENNES					1	1			1
ACHEUX-EN-AMIENOIS	80777	VAUCHELLES-LES-AUTHIE			1						
DOMART-EN-PONTHIEU	80778	VAUCHELLES-LES-DOMART					1				
ABBEVILLE	80779	VAUCHELLES-LES-QUESNOY				1				1	
FRIVILLE-ESCARBOTIN	80780	VAUDRICOURT			1						
CHAULNES	80781	VAUVILLERS			1						
VILLERS-BOCAGE	80782	VAUX-EN-AMIENOIS						1	1		1
OISEMONT	80788	VERGIES			1						
BOVES	80791	VERS-SUR-SELLES			1						1
DOMART-EN-PONTHIEU	80792	VICOGNE(LA)			1						1
PICQUIGNY	80793	VIGNACOURT									1
PICQUIGNY	80795	VILLE-LE-MARCLET		1	1		1		1		1
VILLERS-BOCAGE	80798	VILLERS-BOCAGE									1
CORBIE	80799	VILLERS-BRETONNEUX						1			
PERONNE	80801	VILLERS-CARBONNEL					1				
ROISEL	80802	VILLERS-FAUCON			1						
GAMACHES	80809	VISMES			1						
NESLE	80811	VOYENNES					1				
ROISEL	80812	VRAIGNES-EN-VERMANDOIS			1						
ROSIERES-EN-SANTERRE	80814	VRELY			1						
RUE	80815	VRON		1	1						
CONTY	80816	WAILLY			1		1				
HALLENCOURT	80817	WANEL			1						
CORBIE	80818	WARFUSEE-ABANCOURT			1						1
DOMART-EN-PONTHIEU	80819	WARGNIES			1		1				1
CORBIE	80820	WARLOY-BAILLON			1		1				
MOLLIENS-VIDAME	80821	WARLUS						1			
MONTDIDIER	80822	WARSY			1						
MOREUIL	80824	WIENCOURT-L'EQUIPEE			1						
HALLENCOURT	80826	WIRY-AU-MONT					1				1
CRECY-EN-PONTHIEU	80832	YVRENCH		1							
CRECY-EN-PONTHIEU	80833	YVRENCHEUX									

	Liste des communes mentionnées dans les inventaires										
			Situation sur le centroïde			Situation précise					
Canton	N° INSEE	Nom de la commune									
	nom du fichier		NEAN80	CENTR802	INV441	OUVMILC1	E806	N8X252	N8X502	OUVMILX2	SOUTS01
	Présence de cavité et sources d'information		Néant	Archives Préfecture	Archives Inventaire communal	Ouvrages militaires	Archives Préfecture	1/25 000	1/50 000	Ouvrages militaires	Fichier DRAC
GAMACHES	80373	GAMACHES			1			1	1		
NOUVION	80374	GAPENNES		1	1						1
DOULLENS	80377	GEZAINCOURT			1						1
COMBLES	80378	GINCHY					1				1
BOVES	80379	GLISY		1			1		1		
AILLY-LE-HAUT-CLOCHER	80380	GORENFLOS			1		1				
HORNOY-LE-BOURG	80382	GOUY-L'HOPITAL			1						
ABBEVILLE	80385	GRAND-LAVIERS			1						
BOVES	80387	GRATTEPANCHE		1	1		1				1
NESLE	80389	GRECOURT	1								
AILLY-SUR-NOYE	80390	GRIVESNES			1				1		
DOULLENS	80392	GROUCHES-LUCHUEL									1
MONTDIDIER	80395	GUERBIGNY		1				1			
CRECY-EN-PONTHIEU	80396	GUESCHART			1						
COMBLES	80397	GUEUDECOURT					1				1
HORNOY-LE-BOURG	80398	GUIBERMESNIL					1				
MOLLIENS-VIDAME	80399	GUIGNEMICOURT			1						
ROSIERES-EN-SANTERRE	80400	GUILLAUCOURT		1							1
COMBLES	80401	GUILLEMONT		1			1				
POIX-EN-PICARDIE	80402	GUIZANCOURT						1			
ROISEL	80404	GUYENCOURT-SAULCOURT		1	1						
BOVES	80405	HAILLES			1						
HALLENCOURT	80406	HALLENCOURT					1	1	1		1
AILLY-SUR-NOYE	80407	HALLIVILLERS		1							
DOMART-EN-PONTHIEU	80408	HALLOY-LES-PERNOIS									1
ROSIERES-EN-SANTERRE	80409	HALLU			1						
HAM	80410	HAM		1	1		1				
CORBIE	80411	HAMEL(LE)			1						
ROISEL	80413	HANCOURT			1		1				
MOREUIL	80414	HANGARD			1						
MOREUIL	80415	HANGEST-EN-SANTERRE			1						
ROSIERES-EN-SANTERRE	80417	HARBONNIERES			1						1
COMBLES	80418	HARDECOURT-AUX-BOIS			1						
ACHEUX-EN-AMIENOIS	80420	HARPONVILLE			1		1				
BOVES	80424	HEBECOURT									1
ACHEUX-EN-AMIENOIS	80425	HEDAUVILLE		1	1		1				1
CORBIE	80426	HEILLY			1						
CORBIE	80429	HENENCOURT			1						
ACHEUX-EN-AMIENOIS	80431	HERISSART					1				
CHAULNES	80432	HERLEVILLE		1			1				1
ROISEL	80434	HERVILLY			1						
POIX-EN-PICARDIE	80436	HESCAMPS						1			
OISEMONT	80437	HEUCOURT-CROQUOISON			1						
ROISEL	80438	HEUDICOURT		1	1		1				1
BERNAVILLE	80439	HEUZECOURT			1						
CRECY-EN-PONTHIEU	80440	HIERMONT		1	1		1				1
HALLENCOURT	80441	HOCQUINCOURT			1						
NESLE	80442	HOMBLEUX	1								
HORNOY-LE-BOURG	80443	HORNOY-LE-BOURG					1				1
DOULLENS	80445	HUMBERCOURT			1						
HALLENCOURT	80446	HUPPY			1						
ALBERT	80451	IRLES			1	1	1				1

	Liste des communes mentionnées dans les inventaires										
			Situation sur le canevas			Situation précise					
Canton	N° INSEE	Nom de la commune									
	nom du fichier		NEAN80	CENTR802	INV441	OUVMILC1	E806	N8X252	N8X502	OUVMILX2	SOUTSO1
	Présence de cavité et sources d'information		Néant	Archives Préfecture	Archives Inventaire communal	Ouvrages militaires	Archives Préfecture	1/25 000	1/50 000	Ouvrages militaires	Fichier DRAC
VILLERS-BOCAGE	80550	MIRVAUX		1							1
NESLE	80551	MISERY			1		1				
PERONNE	80552	MOISLAINS			1		1				
VILLERS-BOCAGE	80553	MOLLIENS-AU-BOIS		1	1				1		
HAM	80555	MONCHY-LAGACHE	1								
SAINT-VALERY-SUR-SOMME	80556	MONS-BOUBERT			1						1
CONTY	80558	MONSURES			1						
MOLLIENS-VIDAME	80559	MONTAGNE-FAYEL			1		1				
COMBLES	80560	MONTAUBAN-DE-PICARDIE			1						
MONTDIDIER	80561	MONTDIDIER		1			1				
NESLE	80568	MORCHAIN	1		1		1				
BRAY-SUR-SOMME	80569	MORCOURT			1						
MOREUIL	80570	MOREUIL							1		1
BRAY-SUR-SOMME	80572	MORLANCOURT			1						
AILLY-LE-HAUT-CLOCHER	80574	MOUFLERS			1		1				1
POIX DE PICARDIE	80577	MOYENCOURT-LES-POIX			1		1		1		
HAM	80579	MUILLE-VILLETTE	1								
RUE	80580	NAMPONT			1						
CONTY	80581	NAMPS-AU-MONT					1				
CONTY	80582	NAMPS-MAISNIL									1
DOMART-EN-PONTHIEU	80584	NAOURS			1		1		1		1
NESLE	80585	NESLE			1						1
OISEMONT	80587	NESLETTE			1						
NOUVION	80590	NEUILLY-L'HOPITAL				1					1
OISEMONT	80591	NEUVILLE-AU-BOIS									
CONTY	80594	NEUVILLE-LES-LOEUILLY	1								
DOULLENS	80596	NEUVILLETTE			1						
FRIVILLE-ESCARBOTIN	80597	NIBAS			1						
NOUVION	80598	NOUVION			1						
CRECY-EN-PONTHIEU	80599	NOYELLES-EN-CHAUSSEE			1						
NOUVION	80600	NOYELLES-SUR-MER			1		1				
PERONNE	80601	NURLU			1						
FRIVILLE-ESCARBOTIN	80603	OCHANCOURT			1						
POIX-EN-PICARDIE	80604	OFFIGNIES									
HAM	80605	OFFOY	1		1						1
OISEMONT	80606	OISEMONT		1							
MOLLIENS-VIDAME	80607	OISSY									1
CHAULNES	80608	OMIECOURT			1						
CONTY	80611	ORESMAUX								1	
HORNOY-LE-BOURG	80612	ORIVAL				1					
AULT	80613	OUST-MAREST			1						
NESLE	80616	PARGNY			1						1
ROSIERES-EN-SANTERRE	80617	PARVILLERS-LE-QUESNOY			1						
PERONNE	80620	PERONNE					1				1
PICQUIGNY	80622	PICQUIGNY		1	1						
VILLERS-BOCAGE	80624	PIERREGOT									1
MOLLIENS-VIDAME	80626	PISSY									
ROISEL	80629	POEUILLY	1								
POIX-EN-PICARDIE	80630	POIX-DE-PICARDIE			1	1	1	1			1
VILLERS-BOCAGE	80634	PONT-NOYELLES			1						
AILLY-LE-HAUT-CLOCHER	80635	PONT-REMY					1				
NOUVION	80637	PORT-LE-GRAND			1						

Fichier de cavités positionnées avec précision à l'échelle du 1/25 000

Coodonnées xy Lambert II étendu (mètres)et UTM Zone 31 (ED50) (degrés et mètres)

N° Cavité	Positionnement	N° INSEE	COMMUNE	Archivage	Source	X lamb2 ét (m.)	Y lamb2 ét (m.)	X utm (°)	Y utm (°)	X utm (m.)	Y utm (m.)	Lieu-dit	Dimension en m2	Période d'exploitation	Existence plans	Type de cavité									M
																Ex minière	Carrière	Marnière	ouvr. milit	ouvr. civil	cav. nat	Souterrain	autre(préciser)	caves	Calcaire
1004	25	80034	ATHIES	BRGM	25	645 774	2 540 198	2.972915	49.856681	330.350	554.007						x				x				
852	25	80373	GAMACHES	BRGM	25	545 023	2 554 110	1.571853	49.960833	174.684	555.387										x				
1002	25	80395	GUERBIGNY	BRGM	25	623 431	2 522 819	2.661643	49.701840	295.762	552.287										x				
1007	25	80408	HALLENCOURT	BRGM	25	566 503	2 554 103	1.870886	49.962278	207.893	555.403								x					x	
1008	25	80408	HALLENCOURT	BRGM	25	567 638	2 554 451	1.880654	49.965464	209.845	555.436								x					x	
1014	25	80430	HESCAMPS	BRGM	25	569 417	2 524 935	1.913639	49.720540	212.644	552.495						x								
1003	25	80747	TEMPLEUX-LA-FOSSE	BRGM	25	649 310	2 552 815	3.023560	49.969879	335.978	555.263						x								
851	25	80777	VAUCHELLES-LES-AUTHIE	BRGM	25	609 148	2 566 840	2.464875	50.097449	273.897	556.683											x		x	
853	25	80788	VERGIES	BRGM	25	563 973	2 549 086	1.836109	49.937102	204.028	554.901						x								
854	25	80801	VILLERS-CARBONNEL	BRGM	25	640 104	2 543 110	2.894471	49.883200	321.634	554.302										x				
1001	25	80822	WARSY	BRGM	25	621 947	2 522 257	2.641065	49.696852	293.475	552.231										x				

Fichier de cavités positionnées avec précision à l'échelle du 1/50 000
Coodonnées xy Lambert II étendu (mètres)et UTM Zone 31 (ED50) (degrés et mètres)

N° Cavité	Positionnement	N° INSEE	COMMUNE	Archivage	Source	X lamb2 ét (m.)	Y lamb2 ét (m.)	X utm (°)	Y utm (°)	X utm (m.)	Y utm (m.)	Lieu-dit	Dimension en m2
814	50	80011	AILLY-SUR-SOMME	BRGM	50	590 970	2 547 126	2.212247	49.921279	245.825	554.725		
888	50	80011	AILLY-SUR-SOMME	BRGM	50	590 740	2 547 190	2.209042	49.921855	245.469	554.732		
827	50	80020	ALLONVILLE	BRGM	50	603 204	2 549 639	2.382378	49.943895	264.730	554.977	Bois Bertin	
818	50	80021	AMIENS	BRGM	50	598 211	2 546 159	2.312934	49.912662	257.013	554.630		
819	50	80021	AMIENS	BRGM	50	597 355	2 545 891	2.301028	49.911155	255.690	554.613		
820	50	80021	AMIENS	BRGM	50	597 798	2 545 401	2.307188	49.905856	256.375	554.554		
821	50	80021	AMIENS	BRGM	50	597 245	2 545 483	2.299504	49.906591	255.521	554.562	Citadelle	
822	50	80021	AMIENS	BRGM	50	596 831	2 545 288	2.293748	49.904842	254.881	554.543		
824	50	80021	AMIENS	BRGM	50	596 714	2 542 942	2.292142	49.883776	254.703	554.309	Henriville	
803	50	80070	BEAUQUESNE	BRGM	50	604 412	2 567 171	2.399380	50.101273	266.619	556.725		
804	50	80070	BEAUQUESNE	BRGM	50	604 440	2 567 282	2.399765	50.102270	266.662	556.736		
828	50	80107	BLANGY-TRONVILLE	BRGM	50	605 428	2 541 497	2.413211	49.870786	268.156	554.164		
830	50	80107	BLANGY-TRONVILLE	BRGM	50	605 927	2 540 463	2.420121	49.861501	268.924	554.061	Bois de Tronville	
845	50	80121	BOUILLANCOURT-LA-BATAILLE	BRGM	50	612 847	2 522 594	2.517048	49.700943	279.694	552.277		
846	50	80121	BOUILLANCOURT-LA-BATAILLE	BRGM	50	613 039	2 522 511	2.518322	49.700194	279.836	552.269		
831	50	80159	CACHY	BRGM	50	609 887	2 541 033	2.475131	49.866566	275.037	554.117	Chateau du Bois l'Abbé	
832	50	80159	CACHY	BRGM	50	610 805	2 540 582	2.485104	49.862503	276.145	554.072		
823	50	80164	CAMON	BRGM	50	601 676	2 544 807	2.361087	49.900523	262.365	554.495		
825	50	80164	CAMON	BRGM	50	600 987	2 543 393	2.351516	49.887828	261.300	554.354		
812	50	80187	CHAUSSEE-TIRANCOURT(LA)	BRGM	50	588 685	2 550 557	2.180375	49.952047	242.283	555.067		
835	50	80211	CONTY	BRGM	50	586 363	2 528 248	2.148802	49.751700	238.775	552.841		
841	50	80283	ESCLAINVILLERS	BRGM	50	603 343	2 521 461	2.384079	49.690893	264.919	552.165		
838	50	80299	FALOISE(LA)	BRGM	50	599 640	2 522 765	2.332813	49.702789	259.222	552.297		
840	50	80299	FALOISE(LA)	BRGM	50	602 346	2 522 346	2.370303	49.698843	263.388	552.254	Bois St. Martin	
800	50	80310	FIENVILLERS	BRGM	50	592 295	2 569 770	2.230243	50.124569	247.825	556.994		
808	50	80373	GAMACHES	BRGM	50	545 023	2 554 098	1.572419	49.981542	174.727	555.395		
829	50	80379	GLISY	BRGM	50	603 817	2 541 042	2.390825	49.866711	265.668	554.119	Aérodrome	
848	50	80390	GRIVESNES	BRGM	50	609 402	2 521 628	2.467956	49.692329	274.239	552.181		
811	50	80406	HALLENCOURT	BRGM	50	568 178	2 556 948	1.894551	50.008697	210.523	555.697		
809	50	80482	LIMEUX	BRGM	50	560 478	2 557 691	1.787221	50.014663	198.596	555.765		
843	50	80499	MAILLY-RAINEVAL	BRGM	50	607 132	2 525 711	2.436603	49.729024	270.755	552.589	Bois de chautouré	
847	50	80504	MALPART	BRGM	50	612 027	2 521 798	2.504287	49.693815	278.276	552.198		
826	50	80553	MOLLIENS-AU-BOIS	BRGM	50	603 734	2 554 816	2.389796	49.990378	265.554	555.493		
842	50	80570	MOREUIL	BRGM	50	612 330	2 530 648	2.508752	49.773263	278.773	553.080		
834	50	80577	MOYENCOURT-LES-POIX	BRGM	50	579 930	2 531 593	2.059491	49.781569	228.851	553.173		
813	50	80584	NAOURS	BRGM	50	598 121	2 559 820	2.283740	50.035296	253.769	555.992		
805	50	80645	PUCHEVILLERS	BRGM	50	603 532	2 563 899	2.387085	50.071910	265.251	556.399		
836	50	80717	SAINT-SAUFLIEU	BRGM	50	592 730	2 531 995	2.238989	49.785451	248.574	553.216		
816	50	80725	SALOUEL	BRGM	50	592 792	2 541 910	2.237061	49.874478	248.849	554.205		
815	50	80730	SAVEUSE	BRGM	50	591 443	2 545 076	2.218857	49.902884	246.559	554.521		
801	50	80749	TERRAMESNIL	BRGM	50	604 098	2 567 965	2.395006	50.108403	266.133	556.805		
802	50	80749	TERRAMESNIL	BRGM	50	604 163	2 567 891	2.395905	50.107738	266.233	556.797		
810	50	80788	VERGIES	BRGM	50	563 977	2 549 068	1.836738	49.937757	204.098	554.908		
817	50	80798	VILLERS-BOCAGE	BRGM	50	598 731	2 555 515	2.320128	49.996661	257.813	555.563		

Fichier de cavités positionnées avec précision à l'éc
Coodonnées xy Lambert II étendu (mètres)et UTM

N° Cavité	Positionnement	N° INSEE	COMMUNE	Dommages										Commentaires
				Constr. effondrées	Maisons fissurées	Voirie coupée	mat. agric. endommagé	disparition animaux	blessés	morts	Champignonnière	site stockage	néant	
814	50	80011	AILLY-SUR-SOMME											C. sout..
888	50	80011	AILLY-SUR-SOMME											C. sout..
827	50	80020	ALLONVILLE											C. sout..
818	50	80021	AMIENS											C. sout..
819	50	80021	AMIENS											C. sout..
820	50	80021	AMIENS											C. sout.. (Posit. près de 111 au 1/25 000)
821	50	80021	AMIENS											C. sout..
822	50	80021	AMIENS											C. sout.. (Posit. près de 125,127, et 58 au 1/25 000)
824	50	80021	AMIENS											C. sout..
803	50	80070	BEAUQUESNE											C. sout..
804	50	80070	BEAUQUESNE											C. sout..
828	50	80107	BLANGY-TRONVILLE											C. sout..
830	50	80107	BLANGY-TRONVILLE											C. sout..
845	50	80121	BOUILLANCOURT-LA-BATAILLE											C. sout..
846	50	80121	BOUILLANCOURT-LA-BATAILLE											C. sout..
831	50	80159	CACHY											C. sout..
832	50	80159	CACHY											C. sout..
823	50	80164	CAMON											C. sout.. (Posit. près de 14 au 1/25 000)
825	50	80164	CAMON											C. sout.. (Posit. idem 21 et 322 au 1/25 000)
812	50	80187	CHAUSSEE-TIRANCOURT(LA)											C. sout.. (Posit. idem 15, 202 au 1/25 000)
835	50	80211	CONTY											C. sout..
841	50	80263	ESCLAINVILLERS											C. sout..
838	50	80299	FALOISE(LA)											C. sout..
840	50	80299	FALOISE(LA)											C. sout..
800	50	80310	FIENVILLERS											Grotte
808	50	80373	GAMACHES											C. sout..
829	50	80379	GLISY											C. sout..
848	50	80390	GRIVESNES											C. sout.. (Posit. idem 38 au 1/25 000)
811	50	80408	HALLENCOURT											C. sout..
809	50	80482	LIMEUX											C. sout..
843	50	80499	MAILLY-RAINEVAL											C. sout..
847	50	80504	MALPART											C. sout..
826	50	80553	MOLLIENS-AU-BOIS											C. sout..
842	50	80570	MOREUIL											C. sout..
834	50	80577	MOYENCOURT-LES-POIX											C. sout..
813	50	80584	NAOURS											C. sout..
805	50	80645	PUCHEVILLERS											C. sout..
836	50	80717	SAINT-SAUFLIEU											C. sout.. (Limite commune avec Pont-De-Metz)
816	50	80725	SALOUEL											C. sout..
815	50	80730	SAVEUSE											C. sout..
801	50	80749	TERRAMESNIL											C. sout..
802	50	80749	TERRAMESNIL											C. sout.. (Posit. idem 853 au 1/25 000)
810	50	80788	VERGIES											C. sout.. (Posit. idem 167 au 1/25 000)
817	50	80798	VILLERS-BOCAGE											

Fichier de cavités positionnées avec précision de source Préfecture

Coodonnées xy Lambert IIétendu (mètres) et UTM Zone 31 (ED50) (degrés et mètres)

N° Cavité	Positionnement	N° INSEE	COMMUNE	Archivage	Source	X lamb2ét (m.)	Y lamb2ét (m.)	X utm (°)	Y utm (°)	X utm (m.)	Y utm (m.)
208	25	80003	ACHEUX-EN-AMIENOIS	PREF.	PD	614.440	2.564.148	2,539209	50,073991	282,167	556,422
204	25	80007	AGNIERES	PREF.	PD	568.661	2.524.230	1,903793	49,714995	211,549	552,433
238	25	80007	AGNIERES	PREF.	PD	568.661	2.524.230	1,903793	49,714995	211,549	552,433
5	25	80013	AIRAINES	PREF.	P53	571.291	2.552.359	1,938237	49,967677	215,377	555,241
279	25	80014	AIZECOURT-LE-BAS	PREF.	PD	649.930	2.554.090	3,032929	49,981881	337,019	555,399
249	25	80015	AIZECOURT-LE-HAUT	PREF.	PD	646.666	2.552.234	2,987277	49,965467	331,946	555,216
138	25	80016	ALBERT	PREF.	PD	622.442	2.555.930	2,650350	49,999986	294,507	555,600
296	25	80016	ALBERT	PREF.	PD	622.565	2.556.358	2,652085	50,003821	294,700	555,642
1	25	80021	AMIENS	PREF.	P53	596.801	2.545.229	2,293344	49,904307	254,836	554,537
2	25	80021	AMIENS	PREF.	P53	597.094	2.545.913	2,297405	49,910449	255,288	554,605
3	25	80021	AMIENS	PREF.	P53	594.531	2.547.404	2,261756	49,923816	251,326	554,753
4	25	80021	AMIENS	PREF.	P53	594.655	2.543.476	2,263531	49,888554	251,524	554,362
56	25	80021	AMIENS	PREF.	P81	593.311	2.545.064	2,244831	49,902975	249,446	554,522
57	25	80021	AMIENS	PREF.	P81	594.653	2.575.978	2,263081	50,180309	251,474	557,604
58	25	80021	AMIENS	PREF.	P81	596.794	2.545.221	2,293232	49,904236	254,824	554,536
61	25	80021	AMIENS	PREF.	P81	598.048	2.543.768	2,310677	49,891195	256,762	554,391
92	25	80021	AMIENS	PREF.	P81	596.214	2.545.578	2,285178	49,907435	253,929	554,571
93	25	80021	AMIENS	PREF.	P81	594.523	2.547.411	2,261646	49,923886	251,314	554,754
110	25	80021	AMIENS	PREF.	P53	596.294	2.545.514	2,286282	49,906865	254,052	554,565
111	25	80021	AMIENS	PREF.	P53	597.705	2.545.501	2,305900	49,90675	256,232	554,564
112	25	80021	AMIENS	PREF.	P53	597.618	2.545.055	2,304699	49,902751	256,098	554,519
113	25	80021	AMIENS	PREF.	P53	594.291	2.542.990	2,258478	49,88419	250,962	554,313
114	25	80021	AMIENS	PREF.	P53	594.624	2.543.166	2,263099	49,885767	251,476	554,331
124	25	80021	AMIENS	PREF.	PD	594.698	2.547.253	2,264076	49,922462	251,584	554,738
125	25	80021	AMIENS	PREF.	PD	596.746	2.545.332	2,292569	49,905233	254,750	554,547
127	25	80021	AMIENS	PREF.	PD	596.746	2.545.332	2,292569	49,905233	254,750	554,547
130	25	80021	AMIENS	PREF.	PD	594.690	2.547.261	2,263964	49,922534	251,572	554,739
131	25	80021	AMIENS	PREF.	PD	594.698	2.547.253	2,264076	49,922462	251,584	554,738
75	25	80023	ANDECHY	PREF.	P81	626.865	2.524.228	2,709850	49,715173	301,119	552,435
136	25	80023	ANDECHY	PREF.	PD	626.865	2.524.228	2,709850	49,715173	301,119	552,435
135	Bo	80034	ATHIES	PREF.	PD	646.391	2.539.889	2,982042	49,854658	331,365	553,985
84	25	80035	AUBERCOURT	PREF.	P81	615.874	2.537.479	2,558152	49,834532	284,262	553,761
85	25	80035	AUBERCOURT	PREF.	P81	616.081	2.537.005	2,561013	49,830272	284,580	553,714
86	25	80035	AUBERCOURT	PREF.	P81	615.902	2.538.161	2,558578	49,840652	284,309	553,829
210	25	80043	AUTHIE	PREF.	PD	612.583	2.568.614	2,513436	50,11411	279,293	556,868
211	25	80057	BAYENCOURT	PREF.	PD	616.769	2.569.791	2,571923	50,124581	285,792	556,984
339	Bo	80058	BAYONVILLERS	ARCH DEP	A	621.018	2.540.466	2,629716	49,8612	292,214	554,058
62	25	80068	BEAUMETZ	PREF.	B	584.710	2.571.818	2,124261	50,142812	236,048	557,187
63	25	80068	BEAUMETZ	PREF.	CH	582.040	2.570.853	2,087012	50,13408	231,909	557,090
123	25	80068	BEAUMETZ	PREF.	PD	584.242	2.571.806	2,117731	50,14269	235,322	557,186

Fichier de cavités positionnées avec précisio

Coodonnées xy Lambert IIétendu (mètres) e

N° Cavité	Positionnement	N° INSEE	COMMUNE	Commentaires
98	Bo	80630	POIX-DE-PICARDIE	Posit. dans le bourg
140	25	80630	POIX-DE-PICARDIE	
317	25	80630	POIX-DE-PICARDIE	
319	25	80630	POIX-DE-PICARDIE	cave en pierre
320	25	80630	POIX-DE-PICARDIE	cave
321	25	80630	POIX-DE-PICARDIE	souterrain de 23 m de long sous le prieuré "comme une carrière"
45	25	80635	PONT-REMY	En partie obstrué, notamment l'entrée. Eboulements Interieur.Sa position peut être aussi 119-120?
117	25	80635	PONT-REMY	+
118	25	80635	PONT-REMY	
119	25	80635	PONT-REMY	Carrière des Prieurs.Sa position peut être aussi 45? (119 et 120 sur la même fiche)
120	25	80635	PONT-REMY	Carrière des Prieurs.Sa position peut être aussi 45?
232	25	80645	PUCHEVILLERS	
263	25	80648	PYS	
180	25	80652	QUESNEL(LE)	Posit idem 340
340	25	80652	QUESNEL(LE)	Posit. idem 180
271	25	80664	RANCOURT	
168	25	80671	RIBEAUCOURT	
305	25	80677	ROISEL	
306	25	80677	ROISEL	
307	25	80679	RONSSOY	profondeur ó à 8m galeries et chambres.
102	25	80706	SAINT-LEGER-LES-DOMART	
29	25	80712	SAINT-PIERRE-A-GOUY	Bouche d'entrée obstruée par des moellons de craie détachés de la voute. Entrée inacessible actuellment(1953)
46	25	80716	SAINT-RIQUIER	2 couloirs voutés.Posit. centre bourg (ancienne abbaye)
104	25	80716	SAINT-RIQUIER	
330	25	80721	SAINT-VALERY-SUR-SOMME	Cave spacieuse. Posit. : abbaye
331	25	80721	SAINT-VALERY-SUR-SOMME	2 petites chambres
332	Bo	80721	SAINT-VALERY-SUR-SOMME	voute.Posit. dans le bourg
333	Bo	80721	SAINT-VALERY-SUR-SOMME	Caves maconnées.Posit dans le bourg
30	25	80731	SELINCOURT	Acces par escalier.
48	25	80733	SENLIS-LE-SEC	Accès par une cheminéeétablie au XIXème s. au pied du mur Nord du choeur de l'église et fermée par une dalle amovible
54	25	80733	SENLIS-LE-SEC	Couloir 55 m. 21 chambres.
234	25	80733	SENLIS-LE-SEC	
165	25	80735	SEUX	
309	25	80737	SOREL	
116	25	80738	SOUES	Amorce de galerie de 20m.
310	25	80747	TEMPLEUX-LA-FOSSE	
254	25	80748	TEMPLEUX-LE-GUERARD	personne n'en connait l'emplacement exact
174	25	80757	THOIX	
312	25	80762	TINCOURT-BOUCLY	
313	25	80762	TINCOURT-BOUCLY	

Fichier de cavités positionnées avec précision de source Préfecture

Coodonnées xy Lambert IIétendu (mètres) et UTM Zone 31 (ED50) (degrés et mètres)

N° Cavité	Positionnement	N° INSEE	COMMUNE	Archivage	Source	X lamb2ét (m.)	Y lamb2ét (m.)	X utm (°)	Y utm (°)	X utm (m.)	Y utm (m.)
17	25	80253	DOULLENS	PREF.	P53	599.898	2.572.793	2,336378	50,151751	259,618	557,286
18	25	80253	DOULLENS	PREF.	P53	599.898	2.572.801	2,336379	50,151825	259,618	557,287
70	25	80253	DOULLENS	PREF.	P81	599.890	2.572.801	2,336265	50,151825	259,606	557,287
280	25	80258	DRIENCOURT	PREF.	PD	648.381	2.551.391	3,011040	49,957774	334,587	555,131
31	25	80264	ECLUSIER-VAUX	PREF.	P53	633.005	2.546.686	2,796700	49,916533	310,769	554,673
32	25	80264	ECLUSIER-VAUX	PREF.	P53	633.327	2.549.860	2,801439	49,945003	311,296	554,989
11	25	80266	ENGLEBELMER	PREF.	P53	619.718	2.562.549	2,612735	50,059486	290,327	556,261
215	25	80266	ENGLEBELMER	PREF.	PD	619.718	2.562.549	2,612735	50,059486	290,327	556,261
216	25	80266	ENGLEBELMER	PREF.	PD	620.229	2.561.127	2,619793	50,046705	291,111	556,119
325	25	80266	ENGLEBELMER	ARCH.DEP.	A	619.721	2.562.643	2,612774	50,059435	290,331	556,260
12	Bo	80267	ENGLEBELMER	PREF.	P81	619.632	2.562.583	2,611546	50,059794	290,195	556,264
148	25	80271	EPEHY	PREF.	PD	657.072	2.556.648	3,132719	50,004236	348,108	555,647
191	25	80271	EPEHY	PREF.	PD	657.065	2.556.655	3,132618	50,004301	348,097	555,648
281	25	80271	EPEHY	PREF.	PD	657.058	2.556.655	3,132516	50,004302	348,085	555,648
282	25	80271	EPEHY	PREF.	PD	656.577	2.557.425	3,125926	50,011258	347,353	555,725
298	25	80271	EPEHY	PREF.	PD	657.272	2.556.537	3,135485	50,003221	348,415	555,636
190	25	80294	ETERPIGNY	PREF.	PD	642.440	2.544.085	2,927610	49,892616	325,316	554,407
158	25	80296	ETOILE(L')	PREF.	PD	578.082	2.558.991	2,032395	50,027482	225,840	555,905
240	25	80298	ETRICOURT-MANANCOURT	PREF.	PD	646.947	2.560.147	2,992109	50,036486	332,483	556,005
149	25	80299	FALOISE(LA)	PREF.	PD	598.685	2.522.584	2,319599	49,700981	257,754	552,277
283	25	80312	FINS	PREF.	PD	650.900	2.560.182	3,047202	50,036489	338,605	556,005
264	25	80314	FLERS	PREF.	PD	634.957	2.561.372	2,825111	50,048259	313,926	556,136
273	25	80321	FOLLEVILLE	PREF.	PD	601.692	2.519.931	2,361219	49,677156	262,379	552,013
55	25	80329	FORCEVILLE	PREF.	P81	615.853	2.562.787	2.558860	50.061736	284,341	556,286
49	25	80330	FORCEVILLE-EN-VIMEU	PREF.	P81	561.353	2.552.173	1,799938	49,965471	200,009	555,216
217	25	80330	FORCEVILLE-EN-VIMEU	PREF.	PD	615.853	2.562.787	2.558860	50.061736	284,341	556,286
243	25	80343	FRAMICOURT	PREF.	PD	553.091	2.550.852	1,685116	49,953048	187,250	555,078
299	25	80346	FRANQUEVILLE	PREF.	PD	583.349	2.566.934	2,105462	50.098938	233,959	556,699
187	25	80348	FRANSU	PREF.	PD	582.388	2.568.241	2,091994	50,11065	232,462	556,830
275	25	80349	FRANSURES	PREF.	PD	591.861	2.523.971	2,225095	49,713393	247,253	552,415
188	25	80353	FRESNES-MAZANCOURT	PREF.	PD	638.573	2.539.290	2,873421	49,849812	319,295	553,931
189	25	80353	FRESNES-MAZANCOURT	PREF.	PD	637.849	2.539.526	2,863387	49,851977	318,180	553,955
323	Bo	80357	FRESNOY-AU-VAL	MEL	A	579.470	2.537.553	2,052811	49,835064	228,108	553,767
185	25	80358	FRESNOY-EN-CHAUSSEE	PREF.	PD	617.935	2.530.770	2,586465	49,774238	287,408	553,091
265	25	80378	GINCHY	PREF.	PD	635.653	2.558.794	2,834590	50,025083	314,980	555,879
74	Bo	80379	GLISY	PREF.	P81	604.479	2.542.439	2,400038	49,879252	266,692	554,258
295	25	80380	GORENFLOS	ARCH.DEP.	A	579.474	2.566.562	2,051407	50,095484	227,952	556,661
186	25	80387	GRATTEPANCHE	PREF.	PD	597.256	2.532.449	2,299749	49,789564	255,548	553,262
250	25	80397	GUEUDECOURT	PREF.	PD	636.145	2.562.606	2,841786	50,059271	315,779	556,259
19	25	80398	GUIBERMESNIL	PREF.	P53	564.499	2.539.422	1,844837	49,851183	204,998	553,946

Fichier de cavités positionnées avec précisio
Coodonnées xy Lambert IIétendu (mètres) e

N° Cavité	Positionnement	N° INSEE	COMMUNE	Commentaires
266	25	80401	GUILLEMONT	Profondeur entre 20 et 30m
9	25	80406	HALLENCOURT	30 m du CD 21 D'hallencourt à Sorel et à 700 m du croisement des CD 21 et 901.
38	25	80406	HALLENCOURT	Carrières seulement accessibles par puits. (Benne et treuil)
39	25	80406	HALLENCOURT	3 galeries : Une de 500m à 30m de prof. , une de 1500m à 50m de prof, une de 1500m à 60m de prof; plan de la DRIRE
87	Bo	80406	HALLENCOURT	Exploité par la Societe de Produits Phosphatés et Agricoles de Templeux le Guérard.Posit. Idem 9
184	25	80410	HAM	Positionné Idem 343
343	25	80410	HAM	Plan de nombreux souterrains à Ham. positionné Idem 184
285	25	80413	HANCOURT	
218	25	80420	HARPONVILLE	
291	25	80425	HEDAUVILLE	15 chambres (Plan A.D.)
222	25	80431	HERISSART	
338	Bo	80432	HERLEVILLE	Posit. sur l'église , dans le bourg
183	25	80438	HEUDICOURT	64 m de long. 27 chambres. positionné " sur la route"
52	25	80440	HIERMONT	Accès sous un petit tertre surmonté d'une croix, au sud de l'église. Fermé par une grille.
128	25	80440	HIERMONT	
154	25	80440	HIERMONT	galeries 70 et 30 m
159	25	80440	HIERMONT	65 chambres
182	25	80440	HIERMONT	
20	Bo	80443	HORNOY-LE-BOURG	Positionnnement dans le bourg
258	25	80451	IRLES	
150	25	80466	LANCHES-SAINT-HILAIRE	galerie centrale de 50m . 50 chambres.Posit. Idem 153, 329
153	25	80466	LANCHES-SAINT-HILAIRE	Posit. Idem 150, 329
329	25	80466	LANCHES-SAINT-HILAIRE	Ancienne galerie voutée en pierre.Posit. Idem 150,153
341	25	80469	LAWARDE-MAUGER-L'HORTOY	Posit. sur l'église , Idem 342
342	25	80469	LAWARDE-MAUGER-L'HORTOY	Chambres. Posit. sur l'église , Idem 341
289	25	80470	LEALVILLERS	9 chambres. Positionnement "sur la route"
268	25	80472	LESBOEUFS	2 souterrains
287	25	80475	LIERAMONT	
288	25	80475	LIERAMONT	Prof 5 à 10 m. Chambres.
179	25	80476	LIERCOURT	5 galeries
42	25	80486	LONG	1 km de longueur en voute.
43	Bo	80486	LONG	500 m de voies divergentes.Posit. dans le bourg
301	25	80487	LONGAVESNES	
73	25	80489	LONGUEAU	
290	25	80493	LOUVENCOURT	Galeries et chambres
226	25	80498	MAILLY-MAILLET	
227	25	80498	MAILLY-MAILLET	
300	25	80501	MAISON-PONTHIEU	Fiche manuscrite d'après P 330 à331 du mémoire de la sté archéologique, TI, 1838. 2 avenues. Chambres comblées par éboulements.
146	25	80502	MAISON-ROLAND	
151	25	80502	MAISON-ROLAND	3 galeries,33,40 et 10m

Fichier de cavités positionnées avec précision de source Préfecture

Coodonnées xy Lambert IIétendu (mètres) et UTM Zone 31 (ED50) (degrés et mètres)

N° Cavité	Positionnement	N° INSEE	COMMUNE	Archivage	Source	X lamb2ét (m.)	Y lamb2ét (m.)	X utm (°)	Y utm (°)	X utm (m.)	Y utm (m.)
152	25	80502	MAISON-ROLAND	PREF.	PD	577.399	2.570.353	2,022235	50,129447	224,711	557,038
277	25	80502	MAISON-ROLAND	PREF.	PD	577.387	2.570.364	2,022079	50,129545	224,693	557,040
176	25	80512	MAREUIL-CAUBERT	PREF.	PD	563.573	2.563.428	1,829823	50,066641	203,330	556,341
229	Bo	80514	MARIEUX	PREF.	PD	607.720	2.567.869	2,445551	50,107504	271,750	556,795
230	25	80514	MARIEUX	PREF.	PD	607.877	2.568.091	2,447747	50,109498	271,994	556,817
302	Bo	80516	MARQUAIX	PREF.	PD	653.069	2.549.954	3,076089	49,944498	341,815	554,983
303	25	80516	MARQUAIX	PREF.	PD	652.586	2.549.959	3,069365	49,944581	341,068	554,984
253	25	80621	MAUREPAS	PREF.	PD	636.573	2.554.770	2,847039	49,988906	316,363	555,477
79	25	80530	MERICOURT-L'ABBE	PREF.	PB1	617.135	2.550.942	2,576234	49,955368	286,271	555,104
241	Bo	80538	MESNIL-EN-ARROUAISE	PREF.	PD	643.686	2.561.016	2,946749	50,044514	327,443	556,095
259	25	80549	MIRAUMONT	PREF.	PD	628.996	2.567.121	2,742434	50,100167	304,739	556,713
262	25	80549	MIRAUMONT	PREF.	PD	628.354	2.566.706	2,733448	50,096475	303,741	556,672
175	25	80551	MISERY	PREF.	PD	639.576	2.538.867	2,887302	49,845955	320,837	553,888
297	25	80551	MISERY	PREF.	PD	639.576	2.538.879	2,887303	49,846062	320,837	553,889
269	25	80552	MOISLAINS	PREF.	PD	645.305	2.554.543	2,968587	49,986301	329,869	555,448
270	25	80552	MOISLAINS	PREF.	PD	645.305	2.554.536	2,968588	49,986236	329,869	555,447
139	25	80559	MONTAGNE-FAYEL	PREF.	PD	575.497	2.545.380	1,997191	49,9052	221,928	554,547
126	25	80561	MONTDIDIER	PREF.	PD	616.362	2.516.830	2,564100	49,649099	284,923	551,701
163	25	80568	MORCHAIN	PREF.	PD	642.365	2.533.589	2,925482	49,798384	325,080	553,360
334	Bo	80574	MOUFLERS	ARCH.DEP.	A	579.481	2.561.225	2,051767	50,047585	227,992	556,129
162	25	80577	MOYENCOURT-LES-POIX	PREF.	PD	578.373	2.533.734	2,037791	49,800739	226,439	553,386
316	25	80577	MOYENCOURT-LES-POIX	ARCH.DEP.	A	578.234	2.533.600	2,035873	49,799532	226,226	553,372
142	25	80581	NAMPS-AU-MONT	PREF.	PD	583.369	2.533.877	2,107093	49,802174	234,140	553,402
144	25	80581	NAMPS-AU-MONT	PREF.	PD	583.258	2.534.190	2,105531	49,804978	233,967	553,433
161	25	80581	NAMPS-AU-MONT	PREF.	PD	583.258	2.534.201	2,105530	49,805076	233,966	553,434
22	Bo	80584	NAOURS	PREF.	P53	596.697	2.559.542	2,291779	50,032799	254,662	555,964
143	25	80584	NAOURS	PREF.	PD	596.706	2.559.542	2,291905	50,032799	254,676	555,964
33	25	80601	NURLU	B	D	647.964	2.554.747	3,005641	49,98793	333,987	555,466
304	25	80601	NURLU	PREF.	PD	649.318	2.556.704	3,024728	50,00539	336,108	555,660
23	Bo	80622	PICQUIGNY	PREF.	P53	585.774	2.549.545	2,139904	49,942908	237,786	554,966
24	Bo	80622	PICQUIGNY	PREF.	P53	585.776	2.549.545	2,139936	49,942908	237,790	554,966
25	Bo	80622	PICQUIGNY	PREF.	P53	585.776	2.549.545	2,139936	49,942908	237,790	554,966
26	Bo	80622	PICQUIGNY	PREF.	P53	585.774	2.549.545	2,139904	49,942908	237,786	554,966
27	Bo	80622	PICQUIGNY	PREF.	P53	585.774	2.549.545	2,139904	49,942908	237,786	554,966
28	Bo	80622	PICQUIGNY	PREF.	P53	585.774	2.549.545	2,139904	49,942908	237,786	554,966
145	25	80622	PICQUIGNY	PREF.	PD	585.775	2.549.561	2,139912	49,942957	237,787	554,966
324	25	80622	PICQUIGNY	ARCH.DEP.	A	585.776	2.549.539	2,139940	49,942847	237,790	554,965
95	25	80630	POIX-DE-PICARDIE	PREF.	PB1	574.593	2.531.406	1,985494	49,779693	220,628	553,152
96	25	80630	POIX-DE-PICARDIE	PREF.	PB1	574.315	2.531.272	1,981650	49,778476	220,201	553,138
97	25	80630	POIX-DE-PICARDIE	PREF.	PB1	574.882	2.531.328	1,989513	49,779009	221,075	553,144

Fichier de cavités positionnées avec précisio
Coodonnées xy Lambert IIétendu (mètres) e

N° Cavité	Positionnement	N° INSEE	COMMUNE	Commentaires
103	25	80070	BEAUQUESNE	
67	25	80085	BERNATRE	
8	25	80095	BERTRANCOURT	Souterrain ouvert en 1971et rebouché.L'ouverture dégagée se trouvait sur le bord droit de l'eglise;
10	25	80095	BERTRANCOURT	
212	25	80095	BERTRANCOURT	
134	25	80106	BLANGY-SOUS-POIX	Posit. dans le bourg sur église
133	Bo	80116	BOUCHOIR	Posit. dans le bourg
13	25	80129	BOUZINCOURT	Acces par l'escalier du clocher de l'eglise.
53	25	80129	BOUZINCOURT	Accessible par un escalier situé sous le clocher de l'église (1922) débouchant sur un couloir de descente. 3 galeries: a -long=50m;26 chambres, 2 conduits verticaux. b - long. = 30m ; 13 chambres; 1 conduit vert. c - long 28m 14 c
6	25	80131	BOVES	Galeries de 2,5 large, 2,5 haut, 2 entrées
132	25	80147	BUIGNY-L'ABBE	
251	25	80150	BUIRE-COURCELLES	
219	25	80153	BUS-LES-ARTOIS	8m prof. 5 galeries. Chambres
252	25	80154	BUSSU	
160	25	80162	CAIX	
14	Bo	80164	CAMON	10 salles de 20m2 chacune. 100 m galeries. Largeur 2m, hauteur 2 à 3 metres. Entrées bouchées.Posit. dans le bourg
21	25	80187	CHAUSSEE-TIRANCOURT(LA)	Entrée bouchée par suite d'éboulements.Les galeries n'auraient jamaisété explorées complètement.Idem 322.Tres grande. Galeries: 2 m de large. Hauteur : un homme debout.
322	25	80187	CHAUSSEE-TIRANCOURT(LA)	"Tirancourt" Idem 21
197	Bo	80193	CHIRMONT	Silo de 6m de prof,4m de dim. 2 chambres.Posit. dans le bourg
220	25	80201	COIGNEUX	Entrée effondrée
115	25	80204	COMBLES	
203	25	80204	COMBLES	300m de galeires, 24 chambres. Eboulement rue du tour de la Motte.
15	25	80211	CONTY	200 m de voutes souterraines et chambres.
202	25	80211	CONTY	Galeries, pilliers, pas de chambre. Positionnement approximatif
347	25	80211	CONTY	
156	25	80215	COULONVILLERS	
196	25	80221	CRAMONT	Puit. Entrée du souterrain bouché.
201	25	80222	CRECY-EN-PONTHIEU	Puits qui donne sur un souterrain. positionnement approximatif
195	25	80227	CROIXRAULT	Puits et caves isolées, effondrements.
199	25	80229	CROUY-SAINT-PIERRE	plus de 200m de galeries, salles de 7m de haut.
239	25	80231	CURLU	32 marches, 10 à 12 m de profondeur
242	25	80240	DOINGT	escalier, 5 à 6m de prof.
16	25	80241	DOMART-EN-PONTHIEU	
194	25	80241	DOMART-EN-PONTHIEU	Souterrain communiquant avec un puits
278	25	80245	DOMLEGER-LONGVILLERS	3 souterrains?
34	25	80249	DOMQUEUR	
59	25	80249	DOMQUEUR	A 9 m sous terre.
155	25	80249	DOMQUEUR	galeries 27, 23 et 13 m
193	25	80249	DOMQUEUR	50 chambres. Prof 9m sous le sol
294	25	80249	DOMQUEUR	Plan détaillé aux AD. Puits et chambres

Fichier de cavités positionnées avec précision de source Préfecture

Coodonnées xy Lambert IIétendu (mètres) et UTM Zone 31 (ED50) (degrés et mètres)

N° Cavité	Positionnement	N° INSEE	COMMUNE	Archivage	Source	X lamb2ét (m.)	Y lamb2ét (m.)	X utm (°)	Y utm (°)	X utm (m.)	Y utm (m.)
326	25	80766	TOUTENCOURT	ARCH.DEP.	A	608.840	2.559.535	2,460995	50,032686	273,466	555,963
327	25	80766	TOUTENCOURT	PREF.	PD	608.834	2.559.541	2,460913	50,03274	273,457	555,964
7	25	80776	VARENNES	PREF.	P81	614.340	2.561.488	2,537714	50,050113	281,991	556,157
173	25	80776	VARENNES	PREF.	PD	614.340	2.561.488	2,537714	50,050113	281,991	556,157
235	25	80776	VARENNES	PREF.	PD	614.333	2.561.488	2,537610	50,050113	281,979	556,157
236	25	80776	VARENNES	PREF.	PD	612.852	2.562.242	2,516999	50,056908	279,689	556,232
328	25	80776	VARENNES	ARCH.DEP.	A	614.341	2.561.477	2,537734	50,05001	281,993	556,156
237	Bo	80777	VAUCHELLES-LES-AUTHIE	PREF.	PD	609.800	2.566.459	2,474542	50,094821	274,971	556,654
82	Bo	80779	VAUCHELLES-LES-QUESNOY	PREF.	P81	567.905	2.567,702	1,889900	50,105239	210,006	556,769
167	25	80798	VILLERS-BOCAGE	PREF.	PD	598.721	2.555.531	2,319994	49,9968	257,798	555,564
308	25	80802	VILLERS-FAUCON	PREF.	PD	655.398	2.553.364	3,108950	49,974901	345,467	555,321
314	25	80802	VILLERS-FAUCON	PREF.	PD	655.554	2.553.380	3,111121	49,975031	345,708	555,323
315	25	80802	VILLERS-FAUCON	PREF.	PD	655.553	2.553.386	3,111112	49,975088	345,707	555,323
316	25	80812	VRAIGNES-EN-VERMANDOIS	PREF.	PD	652.340	2.543.639	3,065129	49,887862	340,597	554,354
172	25	80817	WANEL	PREF.	PD	569.116	2.556.117	1,907671	50,001303	211,980	555,614
60	25	80820	WARLOY-BAILLON	PREF.	P81	613.303	2.557.370	2,523117	50,013166	280,369	555,746
94	25	80820	WARLOY-BAILLON	PREF.	P81	614.682	2.557.443	2,542336	50,013797	282,504	555,753
141	25	80820	WARLOY-BAILLON	PREF.	PD	613.295	2.557.370	2,523006	50,013166	280,356	555,746
88	25	80821	WARLUS	PREF.	P81	571.210	2.546.935	1,937491	49,918975	215,294	554,700
89	Bo	80821	WARLUS	PREF.	P81	571.750	2.547.646	1,944945	49,925382	216,122	554,771
170	25	80832	YVRENCH	PREF.	PD	576.111	2.575.955	2,003921	50,179674	222,676	557,597

Fichier de cavités positionnées avec précisio
Coodonnées xy Lambert IIétendu (mètres) e

N° Cavité	Positionnement	N° INSEE	COMMUNE	Dimension en m2	Période d'exploitation	Existence plans	Type de cavité								Matériau exploité					Accès				Désordres												Dommages										
							Ex minière	Carrière	Marnière	ouvr. milit	ouvr. civil	cav. nat	Souterrain	autre(préciser)	caves	Calcaire	Craie	Craie phosph.	Silex	Autre (préciser)	Facile	Difficile	Inaccessible	Plain pied	Puits	Tassement	Affaissement	Fontis	Eboulement	Glissement	Acc. Pollution	Nivèlements	Dates	Constr. effondrées	Maisons fissurées	Voirie coupée	mat. agric. endommagé	disparition animaux	blessés	morts	Champignonnière	site stockage	néant
326	25	80766	TOUTENCOURT			1							1		1																												
327	25	80766	TOUTENCOURT										1		1																												
7	25	80776	VARENNES										1		1									x																			
173	25	80776	VARENNES										1		1			1						x				x															
235	25	80776	VARENNES			1							1		1									x				x															
236	25	80776	VARENNES											1																													
328	25	80776	VARENNES			1							1		1									x																			
237	Bo	80777	VAUCHELLES-LES-AUTHIE					1																																		
82	Bo	80779	VAUCHELLES-LES-QUESNOY										1		1																												
167	25	80798	VILLERS-BOCAGE			1							1		1					grès																						
308	25	80802	VILLERS-FAUCON										1		1																												
314	25	80802	VILLERS-FAUCON			1							1		1																												
315	25	80802	VILLERS-FAUCON			1		1																					x													
316	25	80812	VRAIGNES-EN-VERMANDOIS			1							1		1									x																		
172	25	80817	WANEL			1		1																																		
60	25	80820	WARLOY-BAILLON	1000		1							1		1																	1636?											
94	25	80820	WARLOY-BAILLON	30				1																																		
141	25	80820	WARLOY-BAILLON			1							1		1																												
88	25	80821	WARLUS										1		1																												
89	Bo	80821	WARLUS										1		1																												
170	25	80832	YVRENCH										1		1																												

Fichier de cavités positionnées avec précisio
Coodonnées xy Lambert llétendu (mètres) e

N° Cavité	Positionnement	N° INSEE	COMMUNE	Lieu-dit
103	25	80070	BEAUQUESNE	
67	25	80085	BERNATRE	Bord route en montant après passage à niveau
8	25	80095	BERTRANCOURT	Près de l'Eglise
10	25	80095	BERTRANCOURT	Eglise
212	25	80095	BERTRANCOURT	Grand-rue, Eglise
134	25	80106	BLANGY-SOUS-POIX	
133	Bo	80116	BOUCHOIR	Sous place du Marteloir
13	25	80129	BOUZINCOURT	Eglise
53	25	80129	BOUZINCOURT	Eglise
6	25	80131	BOVES	Le Cloître, Place Courbet
132	25	80147	BUIGNY-L'ABBE	Sous l'Eglise
251	25	80150	BUIRE-COURCELLES	Sous ancien chateau
219	25	80153	BUS-LES-ARTOIS	place communale, eglise, e:
252	25	80154	BUSSU	Entre l'eglise et le chateau
160	25	80162	CAIX	Ancien chateau fort, lieu-dit "l'... du chateau"
14	Bo	80164	CAMON	19 rue Karl Marx
21	25	80187	CHAUSSEE-TIRANCOURT(LA)	Le camp de Cesar
322	25	80187	CHAUSSEE-TIRANCOURT(LA)	Camp de César de TIRANCOURT
197	Bo	80193	CHIRMONT	vallon à l'ouest du village
220	25	80201	COIGNEUX	ferme
116	25	80204	COMBLES	Près Eglise
203	25	80204	COMBLES	Face du portail de l'eglise
15	25	80211	CONTY	Sortie N.O. à 200m du C.G.C. 38
202	25	80211	CONTY	Nord de Conty, faubourg Rivière à 50m sur le coté gauche de la route de conty
347	25	80211	CONTY	
156	25	80215	COULONVILLERS	Cumont. Isolé . à 2 km de Hanchy
196	25	80221	CRAMONT	Face de l'eglise
201	25	80222	CRECY-EN-PONTHIEU	Bord d'une ruelle qui suit le chemin de Camartin
195	25	80227	CROIXRAULT	
199	25	80229	CROUY-SAINT-PIERRE	Le gard, grand route
239	25	80231	CURLU	Eglise
242	25	80240	DOINGT	ferme Marchandise
16	25	80241	DOMART-EN-PONTHIEU	Cour de la gendarmerie
194	25	80241	DOMART-EN-PONTHIEU	Près eglise
278	25	80245	DOMLEGER-LONGVILLERS	Eglise. Cumont
34	25	80249	DOMQUEUR	accès cave du presbythère CD46
59	25	80249	DOMQUEUR	N-E de l'Eglise
155	25	80249	DOMQUEUR	Sous place communale (près presbytère)
193	25	80249	DOMQUEUR	N-E de l'eglise
294	25	80249	DOMQUEUR	Sud est de la D108 et D46

Fichier de cavités positionnées avec précisio
Coodonnées xy Lambert IIétendu (mètres) e

N° Cavité	Positionnement	N° INSEE	COMMUNE	Dimension en m2	Période d'exploitation	Existence plans	Type de cavité								Matériau exploité					Accès			Désordres										Dommages									
							Ex minière	Carrière	Marnière	ouvr. milit	ouvr. civil	cav. nat	Souterrain	autre(préciser)	caves	Calcaire	Craie	Craie phosph.	Silex	Autre (préciser)	Facile	Difficile	Inaccessible	Plain pied	Puits	Tassement	Affaissement	Fontis	Eboulement	Glissement	Acc. Pollution	Nbx événements	Dates	Constr. effondrées	Maisons fissurées	Voirie coupée	mat. agric. endommagé	disparition animaux	blessés	morts	Champignonnière	site stockage	néant
152	25	80502	MAISON-ROLAND										1		1							x																			
277	25	80502	MAISON-ROLAND										1		1																											
176	25	80512	MAREUIL-CAUBERT			1							1		1													x														
229	Bo	80514	MARIEUX										1		1													x														
230	25	80514	MARIEUX					1										1																								
302	Bo	80516	MARQUAIX										1		1																											
303	25	80516	MARQUAIX										1		1																											
253	25	80521	MAUREPAS										1		1																											
79	25	80530	MERICOURT-L'ABBE		14-18								1		1																											
241	Bo	80538	MESNIL-EN-ARROUAISE			1							1		1									x																	
259	25	80549	MIRAUMONT					1																																	
262	25	80549	MIRAUMONT										1		1																											
175	25	80551	MISERY			1							1		1																											
297	25	80551	MISERY			1							1		1									x																	
269	25	80552	MOISLAINS										1		1									x																	
270	25	80552	MOISLAINS										1		1																											
139	25	80559	MONTAGNE-FAYEL										1		1																											
126	25	80561	MONTDIDIER										1		1											x															
163	25	80568	MORCHAIN			1							1		1																											
334	Bo	80574	MOUFLERS			1							1		1									x																	
162	25	80577	MOYENCOURT-LES-POIX			1							1		1																											
318	25	80577	MOYENCOURT-LES-POIX			1							1		1																											
142	25	80581	NAMPS-AU-MONT										1		1		1												x													
144	25	80581	NAMPS-AU-MONT										1		1																											
161	25	80581	NAMPS-AU-MONT			1							1		1																											
22	Bo	80584	NAOURS	4000				1													x																			
143	25	80584	NAOURS	2000		1							1		1																											
33	25	80601	NURLU	175000		1		1										1				x																			
304	25	80601	NURLU			1							1		1									x																	
23	Bo	80622	PICQUIGNY	90				1																																	
24	Bo	80622	PICQUIGNY	21				1																																	
25	Bo	80622	PICQUIGNY	30				1																																	
26	Bo	80622	PICQUIGNY	20				1																																	
27	Bo	80622	PICQUIGNY	6				1																																	
28	Bo	80622	PICQUIGNY	110				1																																	
145	25	80622	PICQUIGNY			1		1																																	
324	25	80622	PICQUIGNY			1		1																																	
95	25	80630	POIX-DE-PICARDIE			1		1										1																							
96	25	80630	POIX-DE-PICARDIE			1							1		1																											
97	25	80630	POIX-DE-PICARDIE			1				1					1																											

Fichier de cavités positionnées avec précisio
Coodonnées xy Lambert IIétendu (mètres) e

N° Cavité	Positionnement	N° INSEE	COMMUNE	Lieu-dit
266	25	80401	GUILLEMONT	Eglise
9	25	80406	HALLENCOURT	Près de "bois Dubois"
38	25	80406	HALLENCOURT	La Haie des Chartes
39	25	80406	HALLENCOURT	Bois d'Hallencourt.
87	Bo	80406	HALLENCOURT	
184	25	80410	HAM	Partie rue de Chauny, rue du Gal FOY, place de l'Hotel de Ville, rue Notre-dame (Du chateau à l'abbaye).
343	25	80410	HAM	38 r. du Gal Foy, 13 r. Nt. Dame , Sous statue Gal Foy, '15 Pl. de l'hotel de ville,'51 ,41,37,50,2,16 r. Gal Foy, 20 pl. de l'hotel de ville, Rue Nt. Dame (Abbay
285	25	80413	HANCOURT	
218	25	80420	HARPONVILLE	Au faubourg et près place communale
291	25	80425	HEDAUVILLE	
222	25	80431	HERISSART	Eglise
338	Bo	80432	HERLEVILLE	
183	25	80436	HEUDICOURT	Route de Fins. Chaussée Brunehaut.
52	25	80440	HIERMONT	
128	25	80440	HIERMONT	Près église
154	25	80440	HIERMONT	Sud eglise
159	25	80440	HIERMONT	Entrée près de l'église
182	25	80440	HIERMONT	
20	Bo	80443	HORNOY-LE-BOURG	rue d'Aumale
258	25	80451	IRLES	eglise
150	25	80466	LANCHES-SAINT-HILAIRE	Mi coté au dessus du bois de Lanches(grand rideau à l'Est de Lanches.)
153	25	80466	LANCHES-SAINT-HILAIRE	400m de l'eglise
329	25	80466	LANCHES-SAINT-HILAIRE	
341	25	80469	LAWARDE-MAUGER-L'HORTOY	Place à 100m au sud de l'eglise-Le Fort
342	25	80469	LAWARDE-MAUGER-L'HORTOY	Le Fort
289	25	80470	LEALVILLERS	La vieille carrière
268	25	80472	LESBOEUFS	Eglise
287	25	80475	LIERAMONT	Debut route vers Sorel le grand et Nurlu
288	25	80475	LIERAMONT	Mairie
179	25	80476	LIERCOURT	Entree derriere le calvaire en face de l'ecole
42	25	80486	LONG	Chateau
43	Bo	80486	LONG	Rue de la cavée
301	25	80487	LONGAVESNES	Sous eglise
73	25	80489	LONGUEAU	Gare
290	25	80493	LOUVENCOURT	
226	25	80498	MAILLY-MAILLET	Pres de l'eglise et l'ancien chateau.
227	25	80498	MAILLY-MAILLET	La fabrique
300	25	80501	MAISON-PONTHIEU	Sous eglise
146	25	80502	MAISON-ROLAND	Entre chaussée Brunehaut et village
151	25	80502	MAISON-ROLAND	Rue d'en bas

Fichier de cavités positionnées avec précisio
Coodonnées xy Lambert IIétendu (mètres) e

N° Cavité	Positionnement	N° INSEE	COMMUNE	Dimension en m2	Période d'exploitation	Existence plans	Type de cavité								Matériau exploité					Accès				Désordres											Dommages										
							ix minière	Carrière	Marnière	ouvr. milit	ouvr. civil	cav. nat	Souterrain	autre(préciser)	caves	Calcaire	Craie	Craie phosph.	Silex	Autre (préciser)	Facile	Difficile	Inaccessible	Plain pied	Puits	Tassement	Affaissement	Fonts	Eboulement	Glissement	Acc. Pollution	Nbévènements	Dates	Constr. effondrées	Maisons fissurées	Voirie coupée	mat. agric. endommagé	disparition animaux	blessés	morts	Champignonnière	site stockage	néant
17	25	80253	DOULLENS	1500									1		1																												
18	25	80253	DOULLENS	2000				1		1					1																												
70	25	80253	DOULLENS										1		1																												
280	25	80258	DRIENCOURT			1							1		1									x																			
31	25	80264	ECLUSIER-VAUX	1200				1												x																						
32	25	80264	ECLUSIER-VAUX	600				1												x																						
11	25	80266	ENGLEBELMER			1							1		1																												
215	25	80266	ENGLEBELMER										1		1													x															
216	25	80266	ENGLEBELMER										1		1									x																			
325	25	80266	ENGLEBELMER			1							1		1									x																			
12	Bo	80267	ENGLEBELMER										1		1									x				x															
148	25	80271	EPEHY			1							1		1																												
191	25	80271	EPEHY	350		1							1		1		1																										
281	25	80271	EPEHY			1							1		1																												
282	25	80271	EPEHY										1		1																												
298	25	80271	EPEHY			1							1		1																												
190	25	80294	ETERPIGNY			1							1		1																												
158	25	80296	ETOILE(L')			1		1																																		
240	25	80298	ETRICOURT-MANANCOURT										1		1													x															
149	25	80299	FALOISE(LA)			1							1		1																												
283	25	80312	FINS			1							1		1																												
264	25	80314	FLERS										1		1																												
273	25	80321	FOLLEVILLE			1							1		1																												
55	25	80329	FORCEVILLE			1		1																																		
49	25	80330	FORCEVILLE-EN-VIMEU										1		1																												
217	25	80330	FORCEVILLE-EN-VIMEU										1		1																												
243	25	80343	FRAMICOURT										1		1									x																			
299	25	80346	FRANQUEVILLE			1							1		1																												
187	25	80348	FRANSU			1							1		1																												
275	25	80349	FRANSURES										1		1																												
188	25	80353	FRESNES-MAZANCOURT			1							1		1																												
189	25	80353	FRESNES-MAZANCOURT										1		1													x															
323	Bo	80357	FRESNOY-AU-VAL			1							1		1													x															
185	25	80358	FRESNOY-EN-CHAUSSEE										1		1																												
265	25	80378	GINCHY										1		1																												
74	Bo	80379	GLISY					1																																		
205	25	80380	GORENFLOS					1																	x				x														
186	25	80387	GRATTEPANCHE			1							1		1		1											x															
250	25	80397	GUEUDECOURT	tres petit									1		1																												
19	25	80398	GUIBERMESNIL					1																																		

Fichier de cavités positionnées avec précisio
Coodonnées xy Lambert IIétendu (mètres) e

N° Cavité	Positionnement	N° INSEE	COMMUNE	Lieu-dit
98	Bo	80630	POIX-DE-PICARDIE	
140	25	80630	POIX-DE-PICARDIE	Eglise
317	25	80630	POIX-DE-PICARDIE	sentier donnant sur route vers Airaines
319	25	80630	POIX-DE-PICARDIE	Entree cimetierre, cave sous muraille du chateau
320	25	80630	POIX-DE-PICARDIE	angle sud est
321	25	80630	POIX-DE-PICARDIE	dans chemin qui monte à l'église. Sous prieuré
45	25	80635	PONT-REMY	ex carrière Caroline
117	25	80635	PONT-REMY	
118	25	80635	PONT-REMY	Nord du village sur la gauche du chemin de Bellancourt
119	25	80635	PONT-REMY	Pres du four à chaux
120	25	80635	PONT-REMY	près du moulin à vent
232	25	80645	PUCHEVILLERS	ferme Quesnoy
263	25	80648	PYS	Ferme Baillet
180	25	80652	QUESNEL(LE)	Chateau ou ancienne eglise
340	25	80652	QUESNEL(LE)	
271	25	80664	RANCOURT	ferme desfontaines, Nord de l'eglise
168	25	80671	RIBEAUCOURT	Bois de ribeaucourt
305	25	80677	ROISEL	Eglise
306	25	80677	ROISEL	"Nouveau monde"
307	25	80679	RONSSOY	Sous le chateau
102	25	80706	SAINT-LEGER-LES-DOMART	Chateau (Ecole J. Ferry)
29	25	80712	SAINT-PIERRE-A-GOUY	L'Abbaye du Gard
46	25	80716	SAINT-RIQUIER	Petit séminaire
104	25	80716	SAINT-RIQUIER	Faubourg de st Maugulle, vallon vers Bussu
330	25	80721	SAINT-VALERY-SUR-SOMME	Chateau de l'abbaye(ruines de l'ancien abbaye.
331	25	80721	SAINT-VALERY-SUR-SOMME	Porte Guillaume
332	Bo	80721	SAINT-VALERY-SUR-SOMME	Rue de Neuville
333	Bo	80721	SAINT-VALERY-SUR-SOMME	Haute ville
30	25	80731	SELINCOURT	Cour du chateau
48	25	80733	SENLIS-LE-SEC	
54	25	80733	SENLIS-LE-SEC	
234	25	80733	SENLIS-LE-SEC	Pres de l'eglise
165	25	80735	SEUX	rue Cagny-Amiens
309	25	80737	SOREL	Sorel le grand ????? . Eglise
116	25	80738	SOUES	Route de Soues à CrouY, à 150 m de l'agglomération.
310	25	80747	TEMPLEUX-LA-FOSSE	Eglise
254	25	80748	TEMPLEUX-LE-GUERARD	La fosse à cailloux
174	25	80757	THOIX	A dte en sortant sur la route de Senlelle
312	25	80762	TINCOURT-BOUCLY	Hamel maison A(plan)
313	25	80762	TINCOURT-BOUCLY	Eglise

Fichier de cavités positionnées avec précisio
Coodonnées xy Lambert IIétendu (mètres) e

N° Cavité	Positionnement	N° INSEE	COMMUNE	Dimension en m2	Période d'exploitation	Existence plans	Type de cavité								Matériau exploité						Accès				Désordres											Dommages										
							Ex minière	Carrière	Marnière	ouvr. milit	ouvr. civil	cav. nat	Souterrain	autre(préciser)	caves	Calcaire	Craie	Craie phosph.	Silex	Autre (préciser)	Facile	Difficile	Inaccessible	Plain pied	Puits	Tassement	Affaissement	Fontis	Eboulement	Glissement	Acc. Pollution	Nbx événements	Dates	Constr. effondrées	Maisons fissurées	Voirie coupée	mat. agric. endommagé	disparition animaux	blessés	morts	Champignonnière	site stockage	néant
208	25	80003	ACHEUX-EN-AMIENOIS										1		1																												
204	25	80007	AGNIERES										1		1													x																
238	25	80007	AGNIERES			1							1		1										x				x														
5	25	80013	AIRAINES	400				1									1				x																						
279	25	80014	AIZECOURT-LE-BAS			1							1		1										x																		
249	25	80015	AIZECOURT-LE-HAUT										1		1																												
138	25	80016	ALBERT			1		1																																		
296	25	80016	ALBERT			1							1		1																												
1	25	80021	AMIENS	7000				1									1				x																						
2	25	80021	AMIENS	1500				1									1				x																						
3	25	80021	AMIENS	3000				1									1				x				x																		
4	25	80021	AMIENS	100				1									1				x																						
55	25	80021	AMIENS										1		1		1																											
57	25	80021	AMIENS					1									1				x																						
58	25	80021	AMIENS					1																																		
61	25	80021	AMIENS			1					1				1																												
92	25	80021	AMIENS			1		1																																		
93	25	80021	AMIENS					1																																		
110	25	80021	AMIENS	100				1									1																										
111	25	80021	AMIENS					1													x								x													
112	25	80021	AMIENS					1															x																			
113	25	80021	AMIENS										1	Sout.	1								x																			
114	25	80021	AMIENS										1	Sout.	1																											
124	25	80021	AMIENS			1		1																																		
125	25	80021	AMIENS			1		1																																		
127	25	80021	AMIENS			1		1																																		
130	25	80021	AMIENS			1		1																																		
131	25	80021	AMIENS			1		1																																		
75	25	80023	ANDECHY			1							1		1																												
136	25	80023	ANDECHY			1							1		1																												
135	Bo	80034	ATHIES			1							1		1																												
84	25	80035	AUBERCOURT										1		1																												
85	25	80035	AUBERCOURT										1		1																												
86	25	80035	AUBERCOURT										1		1																												
210	25	80043	AUTHIE										1		1																												
211	25	80057	BAYENCOURT										1		1																												
339	Bo	80058	BAYONVILLERS			1							1		1																												
62	25	80068	BEAUMETZ						3								1										x																
63	25	80068	BEAUMETZ										1		1																												
123	25	80068	BEAUMETZ			1							1		1																												

Ouvrages militaires positionnés avec précision : Source Préfecture
Coodonnées xy Lambert II étendu (mètres)et UTM Zone 31 (ED50) (degrés et mètres)

N° Cavité	Positionnement	N° INSEE	COMMUNE	Archivage	Source	X lamb2 ét (m.)	Y lamb2 ét (m.)	X utm (°)	Y utm (°)	X utm (m.)	Y utm (m.)	Lieu-dit	Dimension en m2	Période d'exploitation	Existence plans	Type de cavité						
																Ex minière	Carrière	Marnière	ouvr. milit	ouvr. civil	cav. nat	Souterrain
901	25	80001	ABBEVILLE			565 358	2 572 778	1.853338	50.149853	205.943	557.265								x			
902	25	80001	ABBEVILLE			565 493	2 572 414	1.855256	50.146593	208.156	557.229								x			
903	25	80001	ABBEVILLE			565 668	2 572 185	1.857722	50.144547	208.430	557.208								x			
904	25	80001	ABBEVILLE			564 458	2 571 657	1.840872	50.139738	204.558	557.153								x			
905	25	80001	ABBEVILLE			564 579	2 571 441	1.842587	50.137809	204.748	557.131								x			
906	25	80001	ABBEVILLE			563 695	2 569 589	1.830407	50.121113	203.395	556.946	côté de la justice (bordure de la N.I.)							x			
907	25	80001	ABBEVILLE			563 578	2 568 377	1.828884	50.110254	203.226	556.825	rue ledieu n°19							x			
908	25	80001	ABBEVILLE			563 608	2 568 189	1.829320	50.108566	203.274	556.806	rue ledieu n°21							x			
909	25	80001	ABBEVILLE			563 818	2 568 288	1.832203	50.109562	203.594	556.817	rue aux Pareurs n°7							x			
910	25	80001	ABBEVILLE			563 026	2 567 534	1.821259	50.102851	202.378	556.741	Place de la gare							x			
915	25	80016	ALBERT			621 534	2 556 237	2.637140	50.001960	293.039	555.622	"Les briefs"							x			
916	25	80018	ALLENAY			538 904	2 565 929	1.484889	50.086359	165.001	556.560								x			
917	25	80020	ALLONVILLE			602 013	2 549 863	2.365228	49.945107	262.824	554.990								x			
918	25	80020	ALLONVILLE			602 211	2 550 078	2.367884	49.947036	263.130	555.011								x			
919	25	80021	AMIENS			594 771	2 546 116	2.264528	49.911446	251.634	554.616	Zone industrielle (parcelle de la Ruche Picarde d'Amiens							x			
922	25	80124	BOURSEVILLE			542 404	2 569 408	1.533222	50.117915	170.372	556.910								x			
923	25	80124	BOURSEVILLE			542 404	2 569 240	1.533249	50.116412	170.375	556.894								x			
927	25	80253	DOULLENS			600 000	2 572 421	2.337229	50.147608	259.713	557.240								x			
931	25	80368	FRIVILLE-ESCARBOTIN			543 408	2 565 449	1.547792	50.082476	171.991	556.516								x			
934	25	80464	LANCHERES			544 156	2 573 187	1.557154	50.151998	173.031	557.289	"Les Fossés"Secteur E 190							x			
941	25	80464	LANCHERES			545 408	2 573 238	1.574635	50.152562	174.973	557.295	"Le bois Pierre" secteur D.35							x			
942	25	80464	LANCHERES			543 210	2 573 383	1.543912	50.153873	171.500	557.308								x			
943	25	80464	LANCHERES			544 156	2 573 187	1.557154	50.151998	173.031	557.289	"Les Fossés" secteur E.174							x			
945	25	80523	MEAULTE			624 129	2 554 269	2.673163	49.984202	297.042	555.424	au sud de l'usine A 274							x			
955	25	80780	VAUDRICOURT			542 600	2 569 888	1.535887	50.122248	170.668	556.958								x			
966	25	80812	ORIVAL			537 163	2 569 436	1.460217	50.108694	162.259	556.808								x			
967	25	80812	ORIVAL			536 940	2 569 592	1.457082	50.110070	161.911	556.823	Orival plage							x			
972	25	80714	SAINT-QUENTIN-La-Motte-Croix-au-Bailli			538 038	2 564 755	1.472985	50.075734	163.878	556.442								x			
974	25	80721	SAINT-VALERY-SUR-SOMME			547 885	2 577 242	1.608706	50.188709	178.759	557.697								x			
978	25	80780	VAUDRICOURT			542 800	2 569 888	1.538678	50.122266	170.978	556.959								x			
979	25	80780	VAUDRICOURT			542 782	2 569 888	1.538426	50.122265	170.950	556.959								x			
982	25	80780	VAUDRICOURT			542 771	2 569 900	1.538267	50.122364	170.932	556.960								x			

Fichier de cavités positionnées avec précision de source DRAC

Coodonnées xy Lambert II étendu (mètres)et UTM Zone 31 (ED50) (degrés et mètres)

N° Cavité	Positionnement	N° INSEE	COMMUNE	N° Arrondissement	Arrondissement	N° Canton	CANTON	N° Commune	A	N° SITE	AP_AH_	NO_COM2_1	NO_COM2_2	NO_COM2_3	COMMUN2_1	COMMUN2_2	COMMUN2_3	LIEU_DIT
5447		80004	ACHEUX-EN-VIMEU	1	ABBEVILLE	29	MOYENNEVILLE	004	4	2	antiquités historiques							LE VILLAGE
6028		80005	AGENVILLE	2	AMIENS	12	BERNAVILLE	5	5	1	antiquités historiques							RUE DEN BAS
3971		80006	AGENVILLERS	1	ABBEVILLE	31	NOUVION	6	6	2	antiquités historiques							LE VILLAGE
2086		80011	AILLY-SUR-SOMME	2	AMIENS	34	PICQUIGNY	011	11	9	antiquités historiques							AU CHEMIN DAIRAINES
6178		80013	AIRAINES	2	AMIENS	26	MOLLIENS-DREUIL	013	13	21	antiquités historiques							DREUIL-HAMEL
5789		80014	AIZECOURT-LE-BAS	4	PERONNE	36	ROISEL	014	14	1	antiquités historiques							LE VILLAGE
9813		80021	AMIENS	2	AMIENS	99	AMIENS	021	21	33	antiquités historiques							BERTRICOURT
9808		80021	AMIENS	2	AMIENS	99	AMIENS	021	21	30	antiquités historiques							FERME DE GRACE
6029		80028	ARQUEVES	2	AMIENS	3	ACHEUX-EN-AMIENOIS	28	28	1	antiquités historiques							ARQUEVES
14777		80031	ARVILLERS	3	MONTDIDIER	28	MOREUIL	031	31	14	antiquités historiques							
5435		80031	ARVILLERS	3	MONTDIDIER	28	MOREUIL	31	31	9	antiquités historiques							ARVILLERS
12492		80034	ATHIES	4	PERONNE	24	HAM	34	34	9	antiquités historiques							
6033		80055	BARLY	2	AMIENS	12	BERNAVILLE	55	55	1	antiquités historiques							LES CINQ
11742		80058	BAYONVILLERS	3	MONTDIDIER	37	ROSIERES-EN-SANTERRE	58	58	10	antiquités historiques							
5473		80058	BAYONVILLERS	3	MONTDIDIER	37	ROSIERES-EN-SANTERRE	58	58	7	antiquités historiques							LE VILLAGE
2418		80064	BEAUCOURT-EN-SANTERRE	3	MONTDIDIER	28	MOREUIL	64	64	10	antiquités historiques							CHATEAU
5474		80067	BEAUFORT-EN-SANTERRE	3	MONTDIDIER	37	ROSIERES-EN-SANTERRE	67	67	4	antiquités historiques							LE VILLAGE
3192		80068	BEAUMETZ	2	AMIENS	12	BERNAVILLE	68	68	1	antiquités historiques							LE VILLAGE
12107		80070	BEAUQUESNE	2	AMIENS	21	DOULLENS	70	70	6	antiquités historiques							
12108		80070	BEAUQUESNE	2	AMIENS	21	DOULLENS	70	70	7	antiquités historiques							
8731		80071	BEAUVAL	2	AMIENS	21	DOULLENS	71	71	2	antiquités historiques							VALLEE DES SOULES
6045		80085	BERNATRE	2	AMIENS	12	BERNAVILLE	85	85	1	antiquités historiques							LE VILLAGE
8676		80086	BERNAVILLE	2	AMIENS	12	BERNAVILLE	86	86	11	antiquités historiques							RUE DES JUIFS
4445		80095	BERTRANCOURT	2	AMIENS	3	ACHEUX-EN-AMIENOIS	95	95	2	antiquités historiques							LEVILLAGE
5378		80105	BILLANCOURT	3	MONTDIDIER	38	ROYE	105	105	1	antiquités historiques							CHATEAU FORT DE FROIDMONT
8604		80118	BOUFFLERS	1	ABBEVILLE	19	CRECY-EN-PONTHIEU	118	118	3	antiquités historiques							
12100		80129	BOUZINCOURT	4	PERONNE	6	ALBERT	129	129	4	antiquités historiques							
5837		80131	BOVES	2	AMIENS	13	BOVES	131	131	18	antiquités historiques							LE VILLAGE
11393		80136	BRAY-SUR-SOMME	4	PERONNE	14	BRAY-SUR-SOMME	136	136	22	antiquités historiques							PLACE
2585		80143	BROCOURT	2	AMIENS	25	HORNOY-LE-BOURG	143	143	1	antiquités historiques							
4489		80147	BUIGNY-LABBE	1	ABBEVILLE	4	AILLY-LE-HAUT-CLOCHER	147	147	1	antiquités historiques							PLACE DE LEGLISE
5166		80153	BUS-LES-ARTOIS	2	AMIENS	3	ACHEUX-EN-AMIENOIS	153	153	4	antiquités historiques							BUS LES ARTOIS
14883		80165	CAMPS-EN-AMIENOIS	2	AMIENS	26	MOLLIENS-DREUIL	165	165	3	antiquités historiques							
6054		80166	CANAPLES	2	AMIENS	20	DOMART-EN-PONTHIEU	166	166	5	antiquités historiques							LES HAYETTES
14859		80192	CHIPILLY	4	PERONNE	14	BRAY-SUR-SOMME	192	192	6	antiquités historiques							DERRIERE LEGLISE
2303		80193	CHIRMONT	3	MONTDIDIER	5	AILLY-SUR-NOYE	193	193	9	antiquités historiques							LE CAVIN
5290		80201	COIGNEUX	2	AMIENS	3	ACHEUX-EN-AMIENOIS	201	201	1	antiquités historiques							BOIS ROSSIGNOL
5030		80204	COMBLES	4	PERONNE	16	COMBLES	204	204	5	antiquités historiques							LE VILLAGE
2309		80214	COULLEMELLE	3	MONTDIDIER	5	AILLY-SUR-NOYE	214	214	7	antiquités historiques							
5708		80215	COULONVILLERS	1	ABBEVILLE	4	AILLY-LE-HAUT-CLOCHER	215	215	7	antiquités historiques							CUMONT FERME
6056		80215	COULONVILLERS	1	ABBEVILLE	4	AILLY-LE-HAUT-CLOCHER	215	215	8	antiquités historiques							LE VILLAGE
5270		80216	COURCELETTE	4	PERONNE	6	ALBERT	216	216	2	antiquités historiques							LE VILLAGE
14861		80221	CRAMONT	1	ABBEVILLE	4	AILLY-LE-HAUT-CLOCHER	221	221	8	antiquités historiques							

Fichier de cavités positionnées sur le centroide de s
Coodonnées xy Lambart II étendu (mètres)et UTM

N° Cavité	Positionnement	N° INSEE	COMMUNE	Dommages											Commentaires
				Constr. effondrées	Maisons fissurées	Voirie coupée	mat. agric. endommagé	disparition animaux	blessés	morts	Champignonnière	site stockage	néant		
40	c	80440	HIERMONT												Sout. ancien comprenant de nombreuses chambres. Accès obstrué. Serait en partie comblé par suite d'éboulements
77	c	80440	HIERMONT												
121	c	80440	HIERMONT												Rue longue de 66m, 52 chambres
129	c	80440	HIERMONT												Accès dégagé en 1974 dans le flanc d'un coteau (400 m de l'église). Prob. recomblé par l'érosion des terres en pente
61	c	80466	LANCHES-SAINT-HILAIRE												
223	c	80470	LEALVILLERS												8 chambres
224	c	80470	LEALVILLERS												1 km de voies avec galeries. Entrée obstruée à 10 m.
41	c	80476	LIERCOURT												
100	c	80486	LONG												
101	c	80486	LONG												300m de voies divergentes avec galeries.
44	c	80488	LONGPRE-LES-CORPS-SAINTS												
178	c	80488	LONGPRE-LES-CORPS-SAINTS												
225	c	80493	LOUVENCOURT												
177	c	80500	MAISNIERES												Accès par une cheminée dans la cour de la ferme de Mr. Fécamps, rue d'en-bas. Fermé par une dalle amovible.
50	c	80502	MAISON-ROLAND												
228	c	80514	MARIEUX												Plan Vasselle 1945
345	c	80528	MEREAUCOURT												comblés
260	c	80549	MIRAUMONT												
261	c	80549	MIRAUMONT												Cavée de Molliens. Couloir de 30 mètres construit avec des grès.
181	c	80550	MIRVAUX												
147	c	80553	MOLLIENS-AU-BOIS												Champignonnière
47	c	80561	MONTDIDIER												
79	c	80607	OISSY												45 chambres
166	c	80624	PIERREGOT												
348	c	80630	POIX-DE-PICARDIE												
231	c	80645	PUCHEVILLERS												Puits de 15m de prof. 2 chambres
233	c	80659	RAINCHEVAL												Existence douteuse. Manque carte.
274	c	80724	SALEUX												Petite cave de 10m de largeen pierre
205	c	80725	SALOUEL												
164	c	80735	SEUX												
255	c	80746	TALMAS												
256	c	80746	TALMAS												galeries et chambres
311	c	80749	TEMPLEUX-LE-GUERARD												Caves St Charles
171	c	80816	WAILLY												
169	c	80833	YVRENCHEUX												

Fichier de cavités positionnées avec précision de source DRAC

Coodonnées xy Lambert II étendu (mètres)et UTM Zone 31 (ED50) (degrés et mètres)

N° Cavité	Positionnement	N° INSEE	COMMUNE	N° Arrondissement	Arrondissement	N° Canton	CANTON	N° Commune	A	N° SITE	AP_AH_	NO_COM2_1	NO_COM2_2	NO_COM2_3	COMMUN2_1	COMMUN2_2	COMMUN2_3	LIEU_DIT
5856		80424	HEBECOURT	2	AMIENS	13	BOVES	424	424	6	antiquités historiques							LE VILLAGE
5855		80424	HEBECOURT	2	AMIENS	13	BOVES	424	424	5	antiquités historiques							LE VILLAGE
5186		80425	HEDAUVILLE	2	AMIENS	3	ACHEUX-EN-AMIENOIS	425	425	2	antiquités historiques							LE VILLAGE
3919		80425	HEDAUVILLE	2	AMIENS	3	ACHEUX-EN-AMIENOIS	425	425	1	antiquités historiques							LE VILLAGE
14862		80432	HERLEVILLE	4	PERONNE	15	CHAULNES	432	432	9	antiquités historiques							ECOLE
14866		80438	HEUDICOURT	4	PERONNE	36	ROISEL	438	438	15	antiquités historiques							RUE DES FINS
4235		80440	HIERMONT	1	ABBEVILLE	19	CRECY-EN-PONTHIEU	440	440	5	antiquités historiques							LE VILLAGE NORD
4232		80440	HIERMONT	1	ABBEVILLE	19	CRECY-EN-PONTHIEU	440	440	2	antiquités historiques							LE VILLAGE NORD,LE VILLAGE SUD
2609		80443	HORNOY-LE-BOURG	2	AMIENS	25	HORNOY-LE-BOURG	443	443	23	antiquités historiques							SAINTE LARME
2600		80443	HORNOY-LE-BOURG	2	AMIENS	25	HORNOY-LE-BOURG	443	443	14	antiquités historiques							LE BOURG
5798		80451	IRLES	4	PERONNE	6	ALBERT	451	451	1	antiquités historiques							LE VILLAGE
2624		80456	LAFRESGUIMONT-SAINT-MARTIN	2	AMIENS	25	HORNOY-LE-BOURG	456	456	12	antiquités historiques							FERME SAINT JEAN
6118		80466	LANCHES-SAINT-HILAIRE	2	AMIENS	20	DOMART-EN-PONTHIEU	466	466	1	antiquités historiques							SOUS LA CARRIERE
2355		80469	LAWARDE-MAUGER-L'HORTOY	3	MONTDIDIER	5	AILLY-SUR-NOYE	469	469	6	antiquités historiques							LE FORT
14870		80470	LEALVILLERS	2	AMIENS	3	ACHEUX-EN-AMIENOIS	470	470	3	antiquités historiques							
14868		80472	LESBOEUFS	4	PERONNE	16	COMBLES	472	472	3	antiquités historiques							
5143		80487	LONGAVESNES	4	PERONNE	36	ROISEL	487	487	1	antiquités historiques							LE VILLAGE
3580		80488	LONGPRE-LES-CORPS-SAINTS	1	ABBEVILLE	23	HALLENCOURT	488	488	12	antiquités historiques							LE VIEUX CHATEAU,LA MALADRERIE
9468		80488	LONGPRE-LES-CORPS-SAINTS	1	ABBEVILLE	23	HALLENCOURT	488	488	22	antiquités historiques							EN DESSOUS DE L'EGLISE
3172		80493	LOUVENCOURT	2	AMIENS	3	ACHEUX-EN-AMIENOIS	493	493	2	antiquités historiques							LE VILLAGE
12940		80495	LUCHEUX	2	AMIENS	21	DOULLENS	495	495	11	antiquités historiques							LE VILLAGE
5666		80501	MAISON-PONTHIEU	1	ABBEVILLE	19	CRECY-EN-PONTHIEU	501	501	3	antiquités historiques							LE VILLAGE
8666		80502	MAISON-ROLAND	1	ABBEVILLE	4	AILLY-LE-HAUT-CLOCHER	502	502	2	antiquités historiques							
5193		80514	MARIEUX	2	AMIENS	3	ACHEUX-EN-AMIENOIS	514	514	1	antiquités historiques							
5041		80521	MAUREPAS	4	PERONNE	16	COMBLES	521	521	1	antiquités historiques							LEFOREST
2470		80545	MEZIERES-EN-SANTERRE	3	MONTDIDIER	28	MOREUIL	545	545	10	antiquités historiques							LE VILLAGE
5802		80547	MILLENCOURT	4	PERONNE	6	ALBERT	547	547	3	antiquités historiques							LE VILLAGE
6125		80550	MIRVAUX	2	AMIENS	41	VILLERS-BOCAGE	550	550	4	antiquités historiques							LE VILLAGE
13789		80558	MONSURES	2	AMIENS	17	CONTY	558	558	9	antiquités historiques							LA BLANCHE CARRIERE
2477		80570	MOREUIL	3	MONTDIDIER	28	MOREUIL	570	570	7	antiquités historiques							LE CHATEAU
5729		80574	MOUFLERS	1	ABBEVILLE	4	AILLY-LE-HAUT-CLOCHER	574	574	6	antiquités historiques							MOUFLERS
4740		80582	NAMPS-MAISNIL	2	AMIENS	17	CONTY	582	582	2	antiquités historiques							EN FACE DE L'EGLISE
4750		80582	NAMPS-MAISNIL	2	AMIENS	17	CONTY	582	582	12	antiquités historiques							NAMPS AU MONT
10715		80584	NAOURS	2	AMIENS	20	DOMART-EN-PONTHIEU	584	584	13	antiquités historiques							
8297		80585	NESLE	4	PERONNE	30	NESLE	585	585	7	antiquités historiques							FREMONT
8306		80585	NESLE	4	PERONNE	30	NESLE	585	585	16	antiquités historiques							
3959		80590	NEUILLY-L'HOPITAL	1	ABBEVILLE	31	NOUVION	590	590	5	antiquités historiques							LE VILLAGE
4311		80606	OISEMONT	2	AMIENS	32	OISEMONT	606	606	10	antiquités historiques							
4312		80606	OISEMONT	2	AMIENS	32	OISEMONT	606	606	9	antiquités historiques							
4313		80606	OISEMONT	2	AMIENS	32	OISEMONT	606	606	8	antiquités historiques							
5817		80608	OMIECOURT	4	PERONNE	15	CHAULNES	608	608	5	antiquités historiques							OMIECOURT
5476		80617	PARVILLERS-LE-QUESNOY	3	MONTDIDIER	37	ROSIERES-EN-SANTERRE	617	617	4	antiquités historiques							LE VILLAGE
5477		80617	PARVILLERS-LE-QUESNOY	3	MONTDIDIER	37	ROSIERES-EN-SANTERRE	617	617	5	antiquités historiques							LE QUESNOY

Fichier de cavités positionnées sur le centroïde de s
Coodonnées xy Lambert II étendu (mètres)et UTM

N° Cavité	Positionnement	N° INSEE	COMMUNE	Période d'exploitation	Existence plans	Type de cavité								Matériau exploité					Accès				Désordres									
						Ex minière	Carrière	Marnière	ouvr. milit	ouvr. civil	cav. nat	Souterrain	autre(préciser)	caves	Calcaire	Craie	Craie phosph.	Silex	Autre (préciser)	Facile	Difficile	Inaccessible	Plain pied	Puits	Tassement	Affaissement	Fontis	Eboulement	Glissement	Acc. Pollution	Nb évènements	Dates
40	c	80440	HIERMONT				1					1		1																	
77	c	80440	HIERMONT									1		1		1																
121	c	80440	HIERMONT									1		1																		
129	c	80440	HIERMONT									1		1																		
51	c	80466	LANCHES-SAINT-HILAIRE									1		1										x								
223	c	80470	LEALVILLERS									1		1														x				
224	c	80470	LEALVILLERS																													
41	c	80476	LIERCOURT				1					1		1																		
100	c	80486	LONG									1		1																		
101	c	80486	LONG																													
44	c	80488	LONGPRE-LES-CORPS-SAINTS				1																	x				x				
178	c	80488	LONGPRE-LES-CORPS-SAINTS		1		1																	x				x				
225	c	80493	LOUVENCOURT									1		1																		
177	c	80500	MAISNIERES		1							1		1																		
50	c	80502	MAISON-ROLAND									1		1																		
228	c	80514	MARIEUX									1		1																		
345	c	80528	MEREAUCOURT		1							1		1																		
260	c	80549	MIRAUMONT									1		1																		
261	c	80549	MIRAUMONT									1		1																		
181	c	80550	MIRVAUX									1		1														x				
147	c	80553	MOLLIENS-AU-BOIS		1							1		1																		
47	c	80561	MONTDIDIER				1																									
78	c	80607	OISSY				1																				x					
160	c	80624	PIERREGOT									1		1																		
348	c	80630	POIX-DE-PICARDIE		1		1																									
231	c	80645	PUCHEVILLERS									1		1														x				
233	c	80659	RAINCHEVAL									1		1										x				x				
274	c	80724	SALEUX									1		1																		
205	c	80725	SALOUEL									1		1																		
164	c	80735	SEUX		1							1		1														x				
255	c	80746	TALMAS		1							1		1																		
256	c	80746	TALMAS		1							1		1																		
311	c	80748	TEMPLEUX-LE-GUERARD		1							1		1										x								
171	c	80816	WAILLY									1		1																		
169	C	80833	YVRENCHEUX									1		1																		

Fichier de cavités positionnées avec précision de source DRAC

Coodonnées xy Lambert II étendu (mètres)et UTM Zone 31 (ED50) (degrés et mètres)

N° Cavité	Positionnement	N° INSEE	COMMUNE	N° Arrondissement	Arrondissement	N° Canton	CANTON	N° Commune	A	N° SITE	AP_AH_	NO_COM2_1	NO_COM2_2	NO_COM2_3	COMMUN2_1	COMMUN2_2	COMMUN2_3	LIEU_DIT
9402		80799	VILLERS-BRETONNEUX	2	AMIENS	18	CORBIE	799	799	21	antiquités historiques							FERME DE LA COUTURE
8881		80819	WARGNIES	2	AMIENS	20	DOMART-EN-PONTHIEU	819	819	3	antiquités historiques							CHATEAU
5214		80820	WARLOY-BAILLON	2	AMIENS	18	CORBIE	820	820	8	antiquités historiques							LE VILLAGE
5668		80832	YVRENCH	1	ABBEVILLE	19	CRECY-EN-PONTHIEU	832	832	3	antiquités historiques							EGLISE SAINT-MARTIN
3577		80835	YZEUX	2	AMIENS	34	PICQUIGNY	835	835	9	antiquités historiques							LE CHATEAU

Fichier de cavités positionnées sur le centroide ; Source Archives et Préfecture
Coodonnées xy Lambert II étendu (mètres)et UTM Zone 31 (ED50) (degrés et mètres)

N° Cavité	Positionnement	N° INSEE	COMMUNE	Archivage	Source	X lamb2 ét (m.)	Y lamb2 ét (m.)	X utm (°)	Y utm (°)	X utm (m.)	Y utm (m.)	Lieu-dit	Dimension en m2
91	c	80001	ABBEVILLE	PREF.	P81	583 221	2 569 160	1.624394	50.118057	202.727	556.912		
71	c	80005	AGENVILLE	PREF.	P81	584 788	2 575 436	2.12519	50.175288	236.151	557.548		
80	c	80026	ARGUEL	PREF.	P81	564 128	2 542 006	1.839455	49.874362	204.400	554.204		
137	c	80026	ARGUEL	PREF.	PD	564 128	2 542 006	1.839455	49.874362	204.400	554.204	Sous Chateau	
122	c	80028	ARQUEVES	PREF.	PD	611 306	2 563 555	2.495477	50.068729	277.287	556.364		
209	c	80028	ARQUEVES	PREF.	PD	611 306	2 563 555	2.495477	50.068729	277.287	556.364	Près de la place communale	
246	c	80047	AVELUY	PREF.	PD	624 029	2 559 289	2.672653	50.030077	296.985	555.934	ferme de Cumont	
247	c	80047	AVELUY	PREF.	PD	624 029	2 559 289	2.672653	50.030077	296.985	555.934	Abbaye d'Aimont (bois Maillet)	
64	c	80068	BEAUMETZ	PREF.	PV	584 304	2 570 905	2.11883	50.13461	235.422	557.096	cd 925 Dossier Muches	
245	c	80069	BEAUMONT-HAMEL	PREF.	PD	624 791	2 564 322	2.68358	50.075226	298.199	556.436	près de l'ancien cimetière N-E de Boulincourt	
95	c	80072	BEAUVOIR-RIVIERE	PREF.	P81	587 478	2 579 710	2.162879	50.213707	240.317	557.975	Timpris	
66	c	80085	BERNATRE	PREF.	P81	583 948	2 578 349	2.113383	50.201411	234.837	557.838	Ferme Vion	
68	c	80085	BERNATRE	PREF.	P81	583 948	2 578 349	2.113383	50.201411	234.837	557.838	Face puits de la Conteville	
69	c	80066	BERNAVILLE	PREF.	P81	583 948	2 578 349	2.113383	50.201411	234.837	557.838	Plan du Chateau et rue des juifs	
344	c	80187	CHAUSSEE-TIRANCOURT(LA)	G	G	599 631	2 550 669	2.193524	49.955943	243.744	555.110	Pas de précision sur le lieu.	
198	c	80202	COISY	PREF.	PD	600 483	2 551 047	2.344527	49.956548	260.524	555.117	entrée rue du chateau	
213	c	80203	COLINCAMPS	PREF.	PD	621 417	2 566 871	2.636658	50.09823	292.985	556.692		
83	c	80211	CONTY	PREF.	P81	587 686	2 528 599	2.167134	49.75488	240.812	552.870		
214	c	80219	COURCELLES-SOUS-THOIX	PREF.	PD	582 958	2 524 978	2.101755	49.722256	233.547	552.514		
90	c	80221	CRAMONT	PREF.	P81	570 545	2 573 182	2.05206	50.15491	228.025	557.321		
200	c	80222	CRECY-EN-PONTHIEU	PREF.	PD	564 446	2 583 761	1.840205	50.249179	204.484	558.369		
105	c	80232	DAMERY	PREF.	P81	629 510	2 523 665	2.746446	49.710003	305.185	552.378		
35	c	80250	DOMVAST	PREF.	P53	568 830	2 578 700	1.901953	50.203993	211.345	557.867	Le Mont- Seret (N-O de la localité)	260
36	c	80251	DOUDELAINVILLE	PREF.	P53	561 363	2 555 819	1.798732	49.998203	199.988	555.580		200
81	c	80271	EPEHY	PREF.	P81	658 562	2 555 569	3.153311	49.994412	350.396	555.538		
106	c	80278	ERCHES	PREF.	P81	625 243	2 524 416	2.697404	49.716932	298.624	552.455		
206	c	80279	ERCHEU	PREF.	PD	644 055	2 519 928	2.947449	49.675598	327.521	551.995	Sous ancien chateau feodal . Face de l'eglise	
109	c	80282	ETALON	PREF.	P81	637 195	2 526 375	2.853108	49.733932	317.037	552.643		
192	c	80311	FIGNIERES	PREF.	PD	619 340	2 519 361	2.605413	49.671748	289.513	551.952	Près du chateau	
37	c	80328	FONTAINE-SUR-SOMME	PREF.	P53	572 463	2 558 872	1.954104	50.026193	217.140	555.891	Cour Chaval	
244	c	80347	FRANSART	PREF.	PD	631 961	2 527 077	2.780699	49.74591	308.991	552.777	Cimetiere	
108	c	80368	FRIVILLE-ESCARBOTIN	PREF.	P81	543 962	2 565 565	1.556063	50.084376	172.910	556.538		
107	c	80374	GAPENNES	PREF.	P81	572 610	2 576 076	1.954987	50.180619	217.238	557.607		
346	c	80374	GAPENNES	?	?	572 610	2 576 076	1.954987	50.180619	217.238	557.607	Souterrains de l'église	
270	c	80379	GLISY	PREF.	PD	604 421	2 540 855	2.39921	49.88503	266.600	554.100	Chateau de Glizy (?)	
78	c	80387	GRATTEPANCHE	PREF.	P81	598 540	2 531 221	2.317558	49.778542	257.527	553.139		
72	c	80395	GUERBIGNY	PREF.	P81	625 398	2 521 664	2.68938	49.692213	298.844	552.180		
157	c	80400	GUILLAUCOURT	PREF.	PD	622 738	2 537 362	2.653433	49.833273	294.849	553.747	Exploitation agricole à la périphérie de l'agglomération.	
267	c	80401	GUILLEMONT	PREF.	PD	635 663	2 557 216	2.834568	50.010915	314.979	555.721	rue Blaize	
284	c	80404	GUYENCOURT-SAULCOURT	PREF.	PD	654 748	2 555 318	3.100188	49.992504	344.491	555.517	Sous emplacement ancien chateau 18 bme	
207	c	80407	HALLIVILLERS	PREF.	PD	597 877	2 521 515	2.308415	49.691384	256.511	552.171	Rue de Lawarde	
99	c	80410	HAM	PREF.	P81	653 696	2 524 934	3.081514	49.719804	342.418	552.486		
221	c	80425	HEDAUVILLE	PREF.	PD	617 601	2 559 914	2.583107	50.035901	287.035	555.999	chateau	
248	c	80432	HERLEVILLE	PREF.	PD	630 337	2 538 224	2.758979	49.840692	306.578	553.830		
286	c	80438	HEUDICOURT	PREF.	PD	656 348	2 559 357	3.109076	50.026707	345.481	555.919		

Fichier de cavités positionnées avec précision de source DRAC

Coodonnées xy Lambert II étendu (mètres)et UTI

N° Cavité	Positionnement	N° INSEE	COMMUNE	NOM_SITE	STRUCT_1	CHRONO_1	STRUCT_2	CHRONO_2	STRUCT_3	CHRONO_3	STRUCT_4	CHRONO_4
5634		80222	CRECY-EN-PONTHIEU		SOUTERRAIN	MOYEN AGE	MOULIN	MOYEN AGE				
8320		80222	CRECY-EN-PONTHIEU	SOUS LA MOTTE FEODALE	SOUTERRAIN	MOYEN AGE	MOTTE CASTRALE	MOYEN AGE				
6093		80222	CRECY-EN-PONTHIEU		SOUTERRAIN	MODERNE						
6094		80222	CRECY-EN-PONTHIEU		SOUTERRAIN	MODERNE						
6092		80222	CRECY-EN-PONTHIEU		SOUTERRAIN	MODERNE						
2133		80229	CROUY-SAINT-PIERRE		SOUTERRAIN	MOYEN AGE	SOUTERRAIN	MODERNE				
5031		80231	CURLU		SOUTERRAIN	MODERNE						
9429		80234	DAOURS		SOUTERRAIN	MODERNE						
5178		80241	DOMART-EN-PONTHIEU		SOUTERRAIN	MOYEN AGE	HABITAT FORTIFIE	MOYEN AGE				
5714		80249	DOMQUEUR		SOUTERRAIN	MODERNE						
2696		80260	DRUCAT		SOUTERRAIN	MOYEN AGE						
5845		80261	DURY		SOUTERRAIN	MOYEN AGE						
9067		80266	ENGLEBELMER		SOUTERRAIN	MODERNE						
5284		80271	EPEHY		SOUTERRAIN	MODERNE						
5423		80276	ERCHES		SOUTERRAIN	MOYEN AGE						
5413		80283	ESCLAINVILLERS		SOUTERRAIN	MODERNE						
5846		80291	ESTREES-SUR-NOYE		SOUTERRAIN	MODERNE						
9578		80292	ETALON		SOUTERRAIN	CONTEMPORAIN						
5424		80293	ETELFAY		SOUTERRAIN	MODERNE						
5032		80298	ETRICOURT-MANANCOURT		MAISON	MOYEN AGE	AUTRE INDUSTRIE	MOYEN AGE	SOUTERRAIN	MODERNE		
4219		80301	FAMECHON		SOUTERRAIN	MODERNE						
5129		80312	FINS		SOUTERRAIN	MOYEN AGE						
5475		80320	FOLIES		SOUTERRAIN	MOYEN AGE						
4221		80328	FONTAINE-SUR-SOMME		SOUTERRAIN	MOYEN AGE						
5179		80329	FORCEVILLE		SOUTERRAIN	MODERNE						
8571		80336	FOUCAUCOURT-HORS-NESLE		SOUTERRAIN	MODERNE						
8648		80346	FRANQUEVILLE		SOUTERRAIN	MODERNE						
3093		80347	FRANSART		SANCTUAIRE CHRETIEN	MOYEN AGE	SOUTERRAIN	MOYEN AGE				
6109		80348	FRANSU		SOUTERRAIN	MODERNE						
10531		80352	FREMONTIERS		SOUTERRAIN	INDETERMINE						
2184		80357	FRESNOY-AU-VAL		SANCTUAIRE CHRETIEN	MODERNE	SOUTERRAIN	MODERNE				
9272		80358	FRESNOY-EN-CHAUSSEE		SOUTERRAIN	MEDIEVAL						
2440		80358	FRESNOY-EN-CHAUSSEE		SOUTERRAIN	MOYEN AGE						
5553		80374	GAPENNES		SOUTERRAIN	MODERNE						
7872		80377	GEZAINCOURT		SOUTERRAIN	MODERNE						
5035		80378	GINCHY		SOUTERRAIN	MOYEN AGE						
5851		80387	GRATTEPANCHE		SOUTERRAIN	MOYEN AGE						
14505		80392	GROUCHES-LUCHUEL		SOUTERRAIN	MEDIEVAL INDETERMINE						
5797		80397	GUEUDECOURT		SOUTERRAIN	MOYEN AGE						
3904		80400	GUILLAUCOURT		BATIMENT	MOYEN AGE	SOUTERRAIN	MOYEN AGE				
3185		80406	HALLENCOURT		SOUTERRAIN	MOYEN AGE						
8763		80408	HALLOY-LES-PERNOIS		SOUTERRAIN	MODERNE						
5535		80417	HARBONNIERES			MOYEN AGE	SOUTERRAIN	MOYEN AGE	CHATEAU FORT	MOYEN AGE		

Fichiers de données

Cavités situées sur le centroïde

CENTR80
GIEOS
INVENT44
OUVMILC

Fichier de cavités positionnées avec précision de source DAAC

Coodonnées xy Lambert II étendu (mètres)et UTM

N° Cavité	Positionnement	N° INSEE	COMMUNE	NOM_SITE	STRUCT_1	CHRONO_1	STRUCT_2	CHRONO_2	STRUCT_3	CHRONO_3	STRUCT_4	CHRONO_4
9186		80622	PICQUIGNY		SOUTERRAIN	MODERNE						
2188		80626	PISSY		SOUTERRAIN	MOYEN AGE						
5955		80634	PONT-NOYELLES	CARRIERE EN FACE DU CIMETIERE	SOUTERRAIN	MOYEN AGE	PUITS	INDETERMINE				
8820		80639	POULAINVILLE		SOUTERRAIN	MODERNE						
8819		80639	POULAINVILLE	RUE DE LA CARRIERE	SOUTERRAIN	MODERNE						
6131		80642	PROUVILLE		SOUTERRAIN	MODERNE						
6136		80645	PUCHEVILLERS		SOUTERRAIN	MODERNE						
5819		80648	PYS		SOUTERRAIN	MOYEN AGE						
5963		80650	QUERRIEU		SOUTERRAIN	MODERNE						
9283		80652	LE QUESNEL		SOUTERRAIN	MODERNE						
2916		80656	QUEVAUVILLERS		SOUTERRAIN	MODERNE						
14501		80656	QUEVAUVILLERS		SOUTERRAIN	MEDIEVAL INDETERMINE						
8573		80663	RAMBURES		SOUTERRAIN	MEDIEVAL	CHATEAU FORT	MEDIEVAL				
5820		80664	RANCOURT		SOUTERRAIN	MODERNE						
5541		80682	ROUVROY-EN-SANTERRE		SOUTERRAIN	MOYEN AGE	SANCTUAIRE CHRETIEN	INDETERMINE				
11477		80685	ROYE	RUE DE LA PLACE, RUE SAINT-PIERRE	SOUTERRAIN	MODERNE						
5859		80690	RUMIGNY		SOUTERRAIN	MODERNE						
2040		80702	SAINT-FUSCIEN		SOUTERRAIN	MODERNE						
5977		80704	SAINT-GRATIEN		SOUTERRAIN	MODERNE						
4274		80710	SAINT-MAXENT		SOUTERRAIN	MODERNE						
10418		80717	SAINT-SAUFLIEU		SOUTERRAIN	INDETERMINE						
8886		80716	SAINT-SAUVEUR		SOUTERRAIN	MODERNE						
4476		80721	SAINT-VALERY-SUR-SOMME		SOUTERRAIN	MODERNE						
12363		80723	SAISSEVAL		SOUTERRAIN	INDETERMINE						
6152		80730	SAVEUSE		SOUTERRAIN	MODERNE						
8846		80730	SAVEUSE		SOUTERRAIN	MODERNE						
6153		80733	SENLIS-LE-SEC		SOUTERRAIN	MODERNE						
2193		80735	SEUX		SOUTERRAIN	MOYEN AGE						
14867		80746	TALMAS		SOUTERRAIN	INDETERMINE						
4289		80746	TALMAS		SOUTERRAIN	MODERNE						
14857		80748	TEMPLEUX-LE-GUERARD		SOUTERRAIN	INDETERMINE						
4290		80753	THIEPVAL		SOUTERRAIN	CONTEMPORAIN						
6167		80776	VARENNES		SOUTERRAIN	MODERNE						
6165		80776	VARENNES		SOUTERRAIN	MODERNE						
6168		80777	VAUCHELLES-LES-AUTHIE		SOUTERRAIN	MODERNE						
14882		80778	VAUCHELLES-LES-DOMART		SOUTERRAIN	INDETERMINE						
4298		80788	VERGIES		SOUTERRAIN	MOYEN AGE						
8751		80792	LA VICOGNE		SOUTERRAIN	INDETERMINE	PUITS	INDETERMINE				
3563		80793	VIGNACOURT		SOUTERRAIN	MODERNE						
8524		80795	VILLE-LE-MARCLET		SOUTERRAIN	MODERNE						
7795		80798	VILLERS-BOCAGE		SOUTERRAIN	MODERNE						
5205		80799	VILLERS-BRETONNEUX		DEPOT MONETAIRE	GALLO ROMAIN	SOUTERRAIN	GALLO ROMAIN				
9401		80799	VILLERS-BRETONNEUX		SOUTERRAIN	HAUT MOYEN AGE						

Fichier de cavités positionnées avec précision de saisie DAT C

Coodonnées xy Lambert II étendu (mètres)et UTM

N° Cavité	Positionnement	N° INSEE	COMMUNE	STRUCTUR2	STRUCTUR3	STRUCTUR4	STRUCTUR5	STRUCTUR6	STRUCTUR7	STRUCTUR8	STRUCTUR9	STRUCTUR10	CHRONO1	CHRONO2	CHRONO3	CHRONO4	CHRONO5	CHRONO6	CHRONO7	CHRONO8	CHRONO9	CHRONO10	URBANISME	PROT_JURI	DEGR_PROT	SITE_GIS	FIABILITE	LINEAIRE	GLOBAL	NATURE	TYPE_SITE	CIR_DECOU	GEOLOGIE	GEOMORPHO	COOR_VERI	PRECISION
9402		80799	VILLERS-BRETONNEUX										IND												S		O		ENF	IMM	INV			O	
8881		80819	WARGNIES										MOD												S	CER	O		ENF	IMM	INV			O	APP
5214		80820	WARLOY-BAILLON	FORHFO	FORMOT								MEDMA	MEDMA	MEDMA									MOY	S				ENF	PLA					APP
5668		80832	YVRENCH	EXCSOU									MOD	MOD											S	CER	N		HSE		INV			O	BON
3577		80835	YZEUX										MEDMA												S				ENF						BON

Fichier de cavités positionnées avec précision de source DRAC

Coodonnées xy Lambert II étendu (mètres)et UTM

N° Cavité	Positionnement	N° INSEE	COMMUNE	STRUCT_5	CHRONO_5	STRUCT_6	CHRONO_6	STRUCT_7	CHRONO_7	STRUCT_8	CHRONO_8	STRUCT_9	CHRONO_9	STRUCT_10	CHRONO_10	CADASTRE	PARCELLE1	PARCELLE2	PARCELLE3	PARCELLE4	PARCELLE5	PARCELLE6	PARCELLE7	PARCELLE8	PARCELLE9	PARCELLE10	URBANISME_	PROT_JURI_	DEGR_PROT_	SITE_GIS_	FIABILITE_	LINEAIRE_	GLOBAL_	NATURE_	TYPE_SITE_
5447		80004	ACHEUX-EN-VIMEU													1980	D2 680													site	certain	NON		enfoui	immergé
6028		80005	AGENVILLE																											site	certain	NON		enfoui	immergé
3971		80006	AGENVILLERS													1980	214)	C2(213-												site	certain	OUI		enfoui	grotte ou abri
2086		80011	AILLY-SUR-SOMME													1983	ZI 15													site	certain	NON		enfoui	immergé
6178		80013	AIRAINES													1976	-58	255AC												site	certain	NON		enfoui	grotte ou abri
5789		80014	AIZECOURT-LE-BAS													1983														site				enfoui	
9813		80021	AMIENS													1974														site	certain	NON		enfoui	plein air
9808		80021	AMIENS													1974	30,63,	50	78-80,	LX 27-										site	certain			enfoui	grotte ou abri
6029		80028	ARQUEVES													1982	D2 441	ZI 450a	ZI 451	ZI 525										site	certain	NON		enfoui	immergé
14777		80031	ARVILLERS																											site				enfoui	grotte ou abri
5435		80031	ARVILLERS													1983														site				enfoui	plein air
12492		80034	ATHIES																											site	indice de site	NON		enfoui	plein air
6033		80055	BARLY													1980														site		NON		enfoui	immergé
11742		80058	BAYONVILLERS																											site	certain	NON		enfoui	grotte ou abri
5473		80058	BAYONVILLERS													1983	A2 226													site	certain	NON		enfoui	grotte ou abri
2418		80064	BEAUCOURT-EN-SANTERRE													1980														site				enfoui	
5474		80067	BEAUFORT-EN-SANTERRE													1983														site				enfoui	
3192		80068	BEAUMETZ													1981														site	certain			enfoui	immergé
12107		80070	BEAUQUESNE																											site	certain	NON		enfoui	plein air
12108		80070	BEAUQUESNE																											site	indice de site	NON		enfoui	grotte ou abri
8731		80071	BEAUVAL													1980														site	indice de site	NON		enfoui	immergé
6045		80085	BERNATRE													1981	42,44,	51-53)	A8(41-											site	certain	NON		enfoui	grotte ou abri
8678		80086	BERNAVILLE													1981														site	certain	NON		enfoui	immergé
4445		80095	BERTRANCOURT													1981														site				enfoui	
5378		80105	BILLANCOURT													1983	AC 107	AC 32	AC 33	AC 34	AC 35	AC 36	AC 37							site	certain	NON		enfoui	grotte ou abri
8604		80118	BOUFFLERS																											site		NON		enfoui	immergé
12100		80129	BOUZINCOURT																											site	certain	NON		enfoui	grotte ou abri
5837		80131	BOVES													1978	22)	AE(19-											faible	site	certain	NON		enfoui	immergé
11393		80136	BRAY-SUR-SOMME																											site	indice de site	NON		enfoui	grotte ou abri
2585		80143	BROCOURT																											site				enfoui	
4489		80147	BUIGNY-LABBE													1979													faible	site	certain	NON		enfoui	immergé
5166		80153	BUS-LES-ARTOIS													1981														site				enfoui	
14883		80165	CAMPS-EN-AMIENOIS																											site	certain	NON		enfoui	plein air
6054		80166	CANAPLES													1980	A 655													site	certain	NON		enfoui	immergé
14859		80192	CHIPILLY																											site	certain	NON		enfoui	plein air
2303		80193	CHIRMONT													1969														site				enfoui	
5290		80201	COIGNEUX													1981	A 46	A 54	A 68											site	certain	NON		enfoui	grotte ou abri
5030		80204	COMBLES													1982														site				enfoui	
2309		80214	COULLEMELLE													1980														site				enfoui	
5708		80215	COULONVILLERS													1979	74a	A2 70-												site	certain	NON		enfoui	grotte ou abri
6056		80215	COULONVILLERS													1979	479	D2 476-												site	certain	NON		enfoui	grotte ou abri
5270		80216	COURCELETTE													1981														site				enfoui	
14861		80221	CRAMONT																											site	certain	NON		enfoui	plein air

Fichier de cavités positionnées avec précision de source DAC

Coodonnées xy Lambert II étendu (mètres)et UTI

N° Cavité	Positionnement	N° INSEE	COMMUNE	STRUCTUR2	STRUCTUR3	STRUCTUR4	STRUCTUR5	STRUCTUR6	STRUCTUR7	STRUCTUR8	STRUCTUR9	STRUCTUR10	CHRONO1	CHRONO2	CHRONO3	CHRONO4	CHRONO5	CHRONO6	CHRONO7	CHRONO8	CHRONO9	CHRONO10	URBANISME	PROT_JURI	DEGR_PROT	SITE_GIS	FIABILITE	LINEAIRE	GLOBAL	NATURE	TYPE_SITE	CIR_DECOU	GEOLOGIE	GEOMORPHO	COOR_VERI	PRECISION
5856		80424	HEBECOURT										MOD												S	CER	N		ENF	GRO	INV			O	BON
5855		80424	HEBECOURT										MOD												S	CER	N		ENF	PLA	INV			O	BON
5186		80425	HEDAUVILLE	EXCSOU									MEDMA	MOD										MOY	S				ENF	PAG					BON
3919		80425	HEDAUVILLE										MEDMA												S				ENF						BON
14862		80432	HERLEVILLE										IND												S	CER	N		ENF	GRO	INV			O	BON
14866		80438	HEUDICOURT										IND												S	CER	N		ENF	GRO	INV			N	APP
4235		80440	HIERMONT	EXCSOU									MEDMA	MEDMA										MOY	S	CER	N		ENF	PLA	INV			O	BON
4232		80440	HIERMONT										MOD											MOY	S	CER	N		ENF	IMM	INV			O	BON
2609		80443	HORNOY-LE-BOURG	EDISANCHRCAP	EXCSOU								MEDMA	MEDMA	MEDMA									MOY	S	CER	N		HOR	PLA	INV			O	BON
2600		80443	HORNOY-LE-BOURG										MOD											MOY	S	CER	N		ENF	IMM	INV			O	BON
5798		80451	IRLES										MEDMA												S				ENF						APP
2624		80456	LAFRESGUIMONT-SAINT-MARTIN										MOD												S				ENF						APP
6118		80466	LANCHES-SAINT-HILAIRE										MOD												S	CER	N		ENF	GRO	INV			N	BON
2355		80469	LAWARDE-MAUGER-L'HORTOY										MEDMA												S	CER	N		ENF	IMM	INV			O	BON
14870		80470	LEAUVILLERS										IND												S	CER	N		ENF	GRO	INV			O	BON
14868		80472	LESBOEUFS										IND												S				ENF						APP
5143		80487	LONGAVESNES										MEDMA												S	CER	N		ENF	IMM	INV			O	APP
3580		80488	LONGPRE-LES-CORPS-SAINTS										MOD												S	CER	N		ENF	GRO	INV			O	
9468		80488	LONGPRE-LES-CORPS-SAINTS										MED												S	CER	N		ENF	IMM	INV			O	BON
3172		80493	LOUVENCOURT										MOD												S	IND	N		ENF	GRO	INV			N	APP
12940		80495	LUCHEUX										IND												S	CER	N		ENF	IMM	INV			O	BON
5666		80501	MAISON-PONTHIEU										MOD												S	CER	O		ENF	IMM	INV			O	APP
6666		80502	MAISON-ROLAND										MOD												S	CER	N		ENF	PLA	INV			O	BON
5193		80514	MARIEUX	FORCHA									MEDMA	MEDMA										MOY	S				HOR	PLA					BON
5041		80521	MAUREPAS	EXCSOU									MEDMA	MEDMA										FAI	S				ENF						APP
2470		80545	MEZIERES-EN-SANTERRE										MEDMA												S				ENF						BON
6802		80547	MILLENCOURT	EXCSOU									MEDMA	MEDMA										FOR	S	CER	N		ENF	PLA	INV			O	BON
6125		80550	MIRVAUX										MOD												S	CER			ENF	GRO	INV				BON
13789		80558	MONSURES	EXCSOU									IND	IND											S	CER	N		ENF	IMM	DEC			O	BON
2477		80570	MOREUIL	HABMAICH									MEDMA	MEDMA											S	CER	N		ENF	PLA	INV			O	BON
5729		80574	MOUFLERS										MOD												S	CER	N		ENF	GRO	INV			N	APP
4740		80582	NAMPS-MAISNIL	EXCSOU									MEDMA	MEDMA											S	CER	N		ENF	GRO	FOU			O	BON
4750		80582	NAMPS-MAISNIL										MOD18e												S	CER	N		ENF	GRO	INV			O	BON
10716		80584	NAOURS	INDAINMOU									MOD	MOD											S	CER	N		ENF	GRO	INV			O	BON
8297		80585	NESLE	EXCSOU	HABVLG								PROPRI	IND	IND										S	IND	N		ENF	PLA	INV			O	BON
8306		80585	NESLE										IND												S	CER	N		ENF	GRO	INV			O	BON
3959		80590	NEUILLY-L'HOPITAL										MEDMA												S	CER	N		ENF	GRO	INV			N	APP
4311		80606	OISEMONT										MEDMA												S	CER	N		ENF	GRO	DEC			O	BON
4312		80606	OISEMONT										MEDMA												S	CER	N		ENF	IMM	DEC			O	BON
4313		80606	OISEMONT										MEDMA												S	CER	N		ENF	IMM	DEC			O	BON
5817		80608	OMIECOURT	EXCSOU	EXCSOU								MEDMA	MEDMA	MOD										S				ENF	PLA					BON
5476		80617	PARVILLERS-LE-QUESNOY										MOD												S				ENF						APP
5477		80617	PARVILLERS-LE-QUESNOY										MEDMA												S				ENF						APP

Fichier de cavités positionnées avec précision de source DAO

Coodonnées xy Lambert II étendu (mètres)et UTM

N° Cavité	Positionnement	N° INSEE	COMMUNE	STRUCT_5	CHRONO_5	STRUCT_6	CHRONO_6	STRUCT_7	CHRONO_7	STRUCT_8	CHRONO_8	STRUCT_9	CHRONO_9	STRUCT_10	CHRONO_10	CADASTRE	PARCELLE1	PARCELLE2	PARCELLE3	PARCELLE4	PARCELLE5	PARCELLE6	PARCELLE7	PARCELLE8	PARCELLE9	PARCELLE10	URBANISME_	PROT_JURI_	DEGR_PROT_	SITE_GIS_	FIABILITE_	LINEAIRE_	GLOBAL_	NATURE_	TYPE_SITE_
5856		80424	HEBECOURT													1978	C 48	C 49												site	certain	NON		enfoui	grotte ou abri
5855		80424	HEBECOURT													1978	C 158	C 159	C 179	C 190	C 196									site	certain	NON		enfoui	plein air
5186		80425	HEDAUVILLE													1981													moyen	site				enfoui	plein air/grotte ou abri
3919		80425	HEDAUVILLE													1981														site				enfoui	
14862		80432	HERLEVILLE																											site	certain	NON		enfoui	grotte ou abri
14866		80438	HEUDICOURT																											site	certain	NON		enfoui	grotte ou abri
4235		80440	HIERMONT													1981	)	-123,	133-136	A8 (118									moyen	site	certain	NON		enfoui	plein air
4232		80440	HIERMONT													1981													moyen	site	certain	NON		enfoui	immergé
2609		80443	HORNOY-LE-BOURG													1979													moyen	site	certain	NON		hors du sol	plein air
2600		80443	HORNOY-LE-BOURG													1979													moyen	site	certain	NON		enfoui	immergé
5798		80451	IRLES													1981														site				enfoui	
2624		80456	LAFRESGUIMONT-SAINT-MARTIN													1978														site				enfoui	
6118		80466	LANCHES-SAINT-HILAIRE													1983	A1(163)													site	certain	NON		enfoui	grotte ou abri
2356		80469	LAWARDE-MAUGER-L'HORTOY													1956														site	certain	NON		enfoui	immergé
14870		80470	LEALVILLERS																											site	certain	NON		enfoui	grotte ou abri
14868		80472	LESBOEUFS																											site	certain	NON		enfoui	grotte ou abri
5143		80487	LONGAVESNES													1982														site				enfoui	
3580		80488	LONGPRE-LES-CORPS-SAINTS													1979	,213,	137b,	215	72,75-	78,85,	AB 69-	AC 8-14							site	certain	NON		enfoui	immergé
9468		80488	LONGPRE-LES-CORPS-SAINTS													1979														site	certain	NON		enfoui	grotte ou abri
3172		80493	LOUVENCOURT													1981														site	certain	NON		enfoui	immergé
12940		80495	LUCHEUX																											site	indice de site	NON		enfoui	grotte ou abri
5666		80501	MAISON-PONTHIEU													1981	172)	AC(47,												site	certain	NON		enfoui	immergé
8666		80502	MAISON-ROLAND																											site	certain	OUI		enfoui	immergé
5193		80514	MARIEUX													1981	C 57	C 77	C 81										moyen	site	certain	NON		enfoui	plein air
5041		80521	MAUREPAS													1982													faible	site				hors du sol	plein air
2470		80545	MEZIERES-EN-SANTERRE													1979														site				enfoui	
5802		80547	MILLENCOURT													1983	AB 66	AB 94											fort	site	certain	NON		enfoui	plein air
6125		80550	MIRVAUX													1978														site	certain			enfoui	grotte ou abri
13789		80558	MONSURES																											site	certain	NON		enfoui	immergé
2477		80570	MOREUIL													1979	AO 102	AO 103	AO 104	AO 105	AO 95									site	certain	NON		enfoui	plein air
5729		80574	MOUFLERS													1979	,198-	194-195	201)	A2(192,										site	certain	NON		enfoui	grotte ou abri
4740		80582	NAMPS-MAISNIL													1978	I 110	I 111	I 112	I 113	I 114	I 115	I 116	I 117	I 118	I 119				site	certain	NON		enfoui	grotte ou abri
4750		80582	NAMPS-MAISNIL													1978	B 83	B 84	B 85	B 86										site	certain	NON		enfoui	grotte ou abri
10715		80584	NAOURS													1981														site	indice de site	NON		enfoui	plein air
8297		80585	NESLE													1983														site	certain	NON		enfoui	grotte ou abri
8306		80585	NESLE													1983														site	certain	NON		enfoui	grotte ou abri
3959		80590	NEUILLY-L'HOPITAL													1980	A4 416	A4 417	A4 418	A4 423	A4 643									site	certain	NON		enfoui	grotte ou abri
4311		80606	OISEMONT													1979														site	certain	NON		enfoui	grotte ou abri
4312		80606	OISEMONT													1979														site	certain	NON		enfoui	immergé
4313		80606	OISEMONT													1979														site	certain	NON		enfoui	immergé
5817		80608	OMIECOURT													1983														site				enfoui	plein air
5476		80617	PARVILLERS-LE-QUESNOY													1983														site				enfoui	
5477		80617	PARVILLERS-LE-QUESNOY													1983														site				enfoui	

Fichier de cavités positionnées avec précision de source DRAC

Coodonnées xy Lambert II étendu (mètres)et UTM

N° Cavité	Positionnement	N° INSEE	COMMUNE	STRUCTUR2	STRUCTUR3	STRUCTUR4	STRUCTUR5	STRUCTUR6	STRUCTUR7	STRUCTUR8	STRUCTUR9	STRUCTUR10	CHRONO1	CHRONO2	CHRONO3	CHRONO4	CHRONO5	CHRONO6	CHRONO7	CHRONO8	CHRONO9	CHRONO10	URBANISME	PROT_JURI	DEGR_PROT	SITE_GIS	FIABILITE	LINEAIRE	GLOBAL	NATURE	TYPE_SITE	CIR_DECOU	GEOLOGIE	GEOMORPHO	COOR_VERI	PRECISION
5447		80004	ACHEUX-EN-VIMEU										MEDMA													S	CER	N		ENF	IMM	INV			O	BON
6028		80005	AGENVILLE										MOD													S	CER	N		ENF	IMM	INV			N	APP
3971		80006	AGENVILLERS										MOD													S	CER	O		ENF	GRO	INV			N	APP
2086		80011	AILLY-SUR-SOMME										MEDMA													S	CER	N		ENF	IMM	INV			N	APP
6178		80013	AIRAINES										MOD													S	CER	N		ENF	GRO	INV			N	APP
5789		80014	AIZECOURT-LE-BAS										MOD													S				ENF						BON
9813		80021	AMIENS	EXCSOU									IND	IND												S	CER	N		ENF	PLA	INV			N	APP
9808		80021	AMIENS										MEDMA													S	CER			ENF	GRO	INV			O	APP
6029		80028	ARQUEVES										MOD16a													S	CER	N		ENF	GRO	DES			O	BON
14777		80031	ARVILLERS										IND													S				ENF	PLA					APP
5435		80031	ARVILLERS										MEDMA													S	IND	N		ENF	PLA	INV			N	APP
12492		80034	ATHIES	HAB									MEDHMA5aMER	MEDHMA5aMER												S		N		ENF	IMM	INV			N	APP
6033		80055	BARLY										MOD													S	CER	N		ENF	GRO	INV			O	BON
11742		80058	BAYONVILLERS										IND													S	CER	N		ENF	GRO	INV			N	APP
5473		80058	BAYONVILLERS										MEDMA													S				ENF						APP
2418		80064	BEAUCOURT-EN-SANTERRE										MEDMA													S				ENF						APP
5474		80067	BEAUFORT-EN-SANTERRE										MEDMA													S	CER			ENF	IMM	ERO			O	BON
3192		80068	BEAUMETZ										MOD													S	CER	N		ENF	PLA	INV			O	BON
12107		80070	BEAUQUESNE	EXCSOU									MEDMA12a	IND												S	IND	N		ENF	GRO	INV			N	APP
12108		80070	BEAUQUESNE										MOD													S	IND	N		ENF	IMM	DEC			O	BON
8731		80071	BEAUVAL	EXCSOU									MOD	MOD												S	CER	N		ENF	GRO	INV			N	APP
6045		80085	BERNAIRE										IND													S	CER	N		ENF	IMM	INV			O	APP
8678		80086	BERNAVILLE										MOD													S				ENF						BON
4445		80095	BERTRANCOURT										MOD													S	CER	N		ENF	GRO	INV			O	BON
5378		80105	BILLANCOURT										MEDMA													S		N		ENF	IMM	INV			N	APP
8604		80118	BOUFFLERS										MOD													S	CER	N		ENF	GRO	INV			N	APP
12100		80129	BOUZINCOURT										IND													S	CER	N		ENF	IMM	INV			O	APP
5837		80131	BOVES										MEDMA												FAI	S	IND	N		ENF	GRO	INV			N	APP
11393		80136	BRAY-SUR-SOMME										MOD													S				ENF						APP
2585		80143	BROCOURT										MOD													S	CER	N		ENF	IMM	INV			O	BON
4489		80147	BUIGNY-LABBE										MOD												FAI	S				ENF						APP
5166		80153	BUS-LES-ARTOIS										MEDMA													S	CER	N		ENF	PLA	INV			O	BON
14883		80165	CAMPS-EN-AMIENOIS										IND													S	CER	N		ENF	IMM	TRU			O	APP
6054		80166	CANAPLES										IND													S	CER	N		ENF	PLA	INV			O	BON
14859		80192	CHIPILLY										IND													S				ENF						BON
2303		80193	CHIRMONT										MOD													S	CER	N		ENF	GRO	INV			N	APP
5290		80201	COIGNEUX										MEDMA													S				ENF						BON
5030		80204	COMBLES										MOD													S				ENF						BON
2309		80214	COULLEMELLE										MOD													S	CER	N		ENF	GRO	INV			O	BON
5708		80215	COULONVILLERS										MOD													S	CER	N		ENF	GRO	INV			N	APP
6056		80215	COULONVILLERS										IND													S				ENF						BON
5270		80216	COURCELETTE										MOD													S	CER	N		ENF	PLA	INV			O	BON
14861		80221	CRAMONT										IND																							

Fichier de cavités positionnées avec précision de source DAC

Coodonnées xy Lambert II étendu (mètres)et UTM

N° Cavité	Positionnement	N° INSEE	COMMUNE	STRUCT_5	CHRONO_5	STRUCT_6	CHRONO_6	STRUCT_7	CHRONO_7	STRUCT_8	CHRONO_8	STRUCT_9	CHRONO_9	STRUCT_10	CHRONO_10	CADASTRE	PARCELLE1	PARCELLE2	PARCELLE3	PARCELLE4	PARCELLE5	PARCELLE6	PARCELLE7	PARCELLE8	PARCELLE9	PARCELLE10	URBANISME_	PROT_JURI_	DEGR_PROT_	SITE_GIS_	FIABILITE_	LINEAIRE_	GLOBAL_	NATURE_	TYPE_SITE_
9402		80799	VILLERS-BRETONNEUX													1978														site		OUI		enfoui	immergé
8881		80819	WARGNIES													1981														site	certain	OUI		enfoui	immergé
5214		80820	WARLOY-BAILLON													1978													moyen	site				enfoui	plein air
5668		80832	YVRENCH													1981	71)	AD(68-												site	certain	NON		hors du sol/enfoui	
3577		80835	YZEUX													1978														site				enfoui	

Fichier de cavités positionnées avec précision de source DRAC

Coodonnées xy Lambert II étendu (mètres)et UTM

N° Cavité	Positionnement	N° INSEE	COMMUNE	CIR_DECOU_	SITE_APP	GEOLOGIE_	GEOMORPHO_	X_Lamb I	Y_Lamb I	X utm (*)	Y utm (*)	X utm (m.)	Y utm (M.)	Rayon	COOR_VERI_	Précision	N° Carte	Nom de la carte	AP_AH	STRUCTUR1
9186		80622	PICQUIGNY	Inventaire				585,640	1249,685	2,137723	49,947401	323,928	552,855		OUI	approximative			AH	EXCSOU
2188		80626	PISSY					585,000	1240,000	2,129178	49,860305	323,473	552,915	94		bonne	220934	POIX	AH	EXCSOU
5955		80634	PONT-NOYELLES	Inventaire				607,674	1249,275	2,444721	49,943836	208,992	557,502	70	NON	approximative	2308E	CORBIE	AH	EXCSOU
8820		80639	POULAINVILLE	découverte fortuite				598,500	1249,520	2,316906	49,946085	196,392	555,117		OUI	bonne	2308O	AMIENS	AH	EXCSOU
8819		80639	POULAINVILLE	Inventaire				598,460	1249,500	2,316210	49,945905	196,410	555,108		OUI	bonne	2308O	AMIENS	AH	EXCSOU
6131		80642	PROUVILLE	Inventaire				584,865	1271,945	2,126056	50,147515	196,651	555,090	50	OUI	bonne	2207E	DOMART-EN-PONTHIEU	AH	EXCSOU
6136		80645	PUCHEVILLERS					607,875	1261,025	2,447762	50,049475	316,315	553,490	250		approximative	230778	DOULLENS	AH	EXCSOU
5819		80648	PYS					630,000	1265,400	2,757021	50,088109	304,413	552,783			approximative	240778	BAPAUME	AH	EXCSOU
5963		80650	QUERRIEU	Inventaire				605,350	1248,925	2,412338	49,940714	300,404	552,765	50	NON	approximative	2308E	CORBIE	AH	EXCSOU
9283		80652	LE QUESNEL	Inventaire				620,940	1230,650	2,628541	49,776058	237,544	555,016		OUI	approximative			AH	EXCSOU
2916		80656	QUEVAUVILLERS	Inventaire				581,950	1236,000	2,086944	49,824257	236,594	554,048	400	NON	approximative	220934	POIX	AH	EXCSOU
14501		80656	QUEVAUVILLERS	prospection sol				581,100	1236,000	2,075130	49,824231	271,657	554,976	20	OUI	bonne	2209E	POIX-DE-PICARDIE	AH	EXCSOU
8573		80663	RAMBURES	Inventaire				554,850	1249,550	1,708746	49,944666	257,455	555,001	50	OUI	bonne	210878	GAMACHES	AH	EXCSOU
5820		80664	RANCOURT					640,609	1256,315	2,904307	50,005806	257,377	554,999	46		bonne	250812	PERONNE	AH	EXCSOU
5541		80682	ROUVROY-EN-SANTERRE	Inventaire				626,790	1230,069	2,709724	49,770601	236,247	557,239	30	OUI	bonne	2409E	ROYE	AH	EXCSOU
11477		80685	ROYE	Inventaire				632,720	1222,130	2,791383	49,698926	271,995	556,150		OUI	bonne	2409E	ROYE	AH	EXCSOU
5859		80690	RUMIGNY	Inventaire				595,899	1234,250	2,280825	49,808777	306,360	556,579		OUI	bonne	230912	MOREUIL	AH	EXCSOU
2040		80702	SAINT-FUSCIEN	Inventaire				598,424	1237,525	2,315894	49,838236	268,059	554,941	20	OUI	bonne	230912	MOREUIL	AH	EXCSOU
5977		80704	SAINT-GRATIEN	Inventaire				605,179	1251,525	2,409990	49,964091	292,083	553,112	32		bonne	230834	AMIENS	AH	EXCSOU
4274		80710	SAINT-MAXENT					556,500	1256,450	1,730960	50,006823	231,901	553,647	71		bonne	210834	GAMACHES	AH	EXCSOU
10418		80717	SAINT-SAUFLIEU	Inventaire				594,070	1232,330	2,255444	49,791499	230,588	553,647	100	OUI	approximative			AH	EXCSOU
8886		80718	SAINT-SAUVEUR	Inventaire				591,150	1248,750	2,214516	49,939099	189,876	554,985	50	OUI	bonne			AH	EXCSOU
4476		80721	SAINT-VALERY-SUR-SOMME	Inventaire				549,000	1276,650	1,623670	50,187835	322,727	555,665	100	OUI	bonne	2107E	SAINT-VALERY-SUR-SOMME/CROTOY(LE	AH	EXCSOU
12363		80723	SAISSEVAL	Inventaire				583,910	1243,300	2,113882	49,889949	301,105	553,051	100	OUI	bonne	2208E	PICQUIGNY	AH	EXCSOU
6152		80730	SAVEUSE	Inventaire				591,400	1244,350	2,218096	49,899542	310,178	552,254	100		bonne	230856	AMIENS	AH	EXCSOU
8846		80730	SAVEUSE	Inventaire				590,100	1243,750	2,200016	49,894127	253,445	553,475		NON	approximative			AH	EXCSOU
6153		80733	SENLIS-LE-SEC					617,300	1258,450	2,579243	50,026126	267,342	553,802			bonne	240812	ALBERT	AH	EXCSOU
2193		80735	SEUX					583,250	1241,399	2,104779	49,872839	267,798	555,201	200		approximative	220878	HALLENCOURT	AH	EXCSOU
14867		80746	TALMAS	Inventaire				598,880	1259,100	2,322174	50,032220	192,344	555,676		OUI	bonne	2308O	AMIENS	AH	EXCSOU
4289		80746	TALMAS	prospection sol				599,520	1258,685	2,331107	50,028490	250,625	553,283	40	OUI	bonne	230812	AMIENS	AH	EXCSOU
14857		80748	TEMPLEUX-LE-GUERARD	Inventaire				658,600	1252,150	3,154638	49,966873	246,077	554,923		OUI	bonne	2508E	ROISEL	AH	EXCSOU
4290		80753	THIEPVAL					624,275	1261,899	2,676801	50,056893	180,422	557,687	56		bonne	240756	BAPAUME	AH	EXCSOU
6167		80776	VARENNES					612,750	1261,840	2,515856	50,056719	234,895	554,377	180		approximative	230778	DOULLENS	AH	EXCSOU
6165		80776	VARENNES					614,250	1261,125	2,536777	50,050257	246,475	554,484	100		bonne	240756	BAPAUME	AH	EXCSOU
6168		80777	VAUCHELLES-LES-AUTHIE	Inventaire				609,120	1266,450	2,465274	50,098233	244,466	554,424		OUI	bonne	2307E	DOULLENS	AH	EXCSOU
14882		80778	VAUCHELLES-LES-DOMART	Inventaire				579,950	1261,800	2,057818	50,056163	286,605	555,890		OUI	bonne	2207E	DOMART-EN-PONTHIEU	AH	EXCSOU
4298		80788	VERGIES	Inventaire				564,799	1248,375	1,847465	49,934765	233,883	554,187	150	OUI	bonne	220856	HALLENCOURT	AH	EXCSOU
8751		80792	LA VICOGNE	Inventaire				598,600	1261,800	2,321048	50,056495	258,040	555,958	20	OUI	bonne	2307O	BEAUVAL	AH	EXCSOU
3563		80793	VIGNACOURT	Inventaire				590,000	1256,899	2,198287	50,012349	259,033	555,917		OUI	bonne	230812	AMIENS	AH	EXCSOU
8524		80795	VILLE-LE-MARCLET	Inventaire				583,850	1260,250	2,112344	50,042344	350,543	555,232		NON	approximative	220834	HALLENCOURT	AH	EXCSOU
7795		80798	VILLERS-BOCAGE	prospection sol				598,575	1254,700	2,317933	49,992659	297,446	556,232	50	OUI	bonne	230812	AMIENS	AH	EXCSOU
5205		80799	VILLERS-BRETONNEUX	Inventaire				612,950	1241,400	2,517964	49,872940	279,562	556,230	180		approximative	240856	ALBERT	AH	DEPMON
9401		80799	VILLERS-BRETONNEUX	Inventaire				612,550	1240,625	2,512374	49,865979	281,887	556,158		OUI	bonne			AH	EXCSOU

Fichier de cavités positionnées avec précision de source DRAC

Coodonnées xy Lambert II étendu (mètres)et UTM

N° Cavité	Positionnement	N° INSEE	COMMUNE	CIR_DECOU_	SITE_APP	GEOLOGIE_	GEOMORPHO_	X_Lamb 1	Y_Lamb 1	X utm (*)	Y utm (*)	X utm (m.)	Y utm (M.)	Rayon	COOR_VERI_	Précision	N° Carte	Nom de la carte	AP_AH	STRUCTUR1
5634		80222	CRECY-EN-PONTHIEU	Inventaire				567,995	1284,179	1,889015	50,256837	294,664	554,605	25	OUI	bonne	220656	HESDIN	AH	EXCSOU
8320		80222	CRECY-EN-PONTHIEU	creusement				567,680	1283,950	1,884618	50,254762	264,415	552,432	50	OUI	bonne	2206O	CRECY-EN-PONTHIEU	AH	EXCSOU
6093		80222	CRECY-EN-PONTHIEU	prospection sol				562,200	1282,900	1,807883	50,245001	283,944	557,095		OUI	approximative	220656	HESDIN	AH	EXCSOU
6094		80222	CRECY-EN-PONTHIEU	prospection sol				565,300	1282,500	1,851378	50,241593	318,456	555,720		NON	approximative	220656	HESDIN	AH	EXCSOU
6092		80222	CRECY-EN-PONTHIEU	découverte fortuite				562,600	1279,650	1,813807	50,215809	269,691	551,921		NON	approximative	220712	ABBEVILLE	AH	EXCSOU
2133		80229	CROUY-SAINT-PIERRE	Inventaire				583,290	1251,590	2,104899	49,964468	225,486	557,413	100	OUI	approximative	220834	HALLENCOURT	AH	EXCSOU
5031		80231	CURLU					634,464	1251,884	2,818191	49,966352	223,246	557,185	21		bonne	240834	ALBERT	AH	EXCSOU
9429		80234	DAOURS	découverte fortuite				607,740	1244,340	2,445542	49,899463	305,634	556,260						AH	EXCSOU
5178		80241	DOMART-EN-PONTHIEU	Inventaire				584,825	1263,975	2,125810	50,075860	228,411	557,258	25	OUI	bonne	220778	ABBEVILLE	AH	EXCSOU
5714		80249	DOMQUEUR	Inventaire				579,400	1268,325	2,049789	50,114807	209,907	558,454		NON	approximative	220778	ABBEVILLE	AH	EXCSOU
2696		80260	DRUCAT	Inventaire				566,825	1271,560	1,873698	50,143328	209,419	558,431	70	OUI	approximative	220712	ABBEVILLE	AH	EXCSOU
5845		80261	DURY	Inventaire				595,225	1238,525	2,271410	49,847211	200,892	558,322	20	OUI	bonne	230912	MOREUIL	AH	EXCSOU
9067		80266	ENGLEBELMER	fouille				619,500	1262,250	2,610138	50,060223	205,725	558,285	50	OUI	bonne			AH	EXCSOU
5284		80271	EPEHY	Inventaire				657,050	1256,405	3,133661	50,005277	201,550	557,998	50	OUI	bonne	250834	PERONNE	AH	EXCSOU
5423		80278	ERCHES					624,050	1224,850	2,671364	49,723790	233,896	555,205	70		bonne	240956	ROYE	AH	EXCSOU
5413		80283	ESCLAINVILLERS					603,430	1221,200	2,385342	49,691441	313,157	555,226	95		approximative	230978	MOREUIL	AH	EXCSOU
5846		80291	ESTREES-SUR-NOYE	Inventaire				599,279	1231,949	2,327790	49,788101	271,749	554,483		NON	approximative	2309O	SALEUX	AH	EXCSOU
9578		80292	ETALON	Inventaire				637,750	1229,350	2,861807	49,763550	236,220	556,443		OUI	approximative	2409E	ROYE	AH	EXCSOU
5424		80293	ETELFAY	Inventaire				620,479	1218,050	2,621482	49,662779	227,773	556,876	30	NON	approximative	2410O	MONTDIDIER	AH	EXCSOU
5032		80298	ETRICOURT-MANANCOURT					646,175	1258,634	2,982228	50,026252	208,205	557,193	99		bonne	250812	PERONNE	AH	HABMAI
4219		80301	FAMECHON					578,860	1229,125	2,044370	49,762342	252,399	553,902	50		approximative	220978	POIX	AH	EXCSOU
5129		80312	FINS					650,750	1259,899	3,046238	50,037255	290,039	556,269	71		approximative	250812	PERONNE	AH	EXCSOU
5475		80320	FOLIES	Inventaire				624,135	1229,085	2,672805	49,761866	348,212	555,659	30	OUI	approximative	2409O	HARBONNIERES	AH	EXCSOU
4221		80328	FONTAINE-SUR-SOMME	fouille				571,469	1258,905	1,939600	50,029791	296,842	552,531	32	OUI	bonne	220812	HALLENCOURT	AH	EXCSOU
5179		80329	FORCEVILLE					615,729	1262,465	2,557483	50,062267	265,059	552,171	104		bonne	240756	BAPAUME	AH	EXCSOU
8571		80336	FOUCAUCOURT-HORS-NESLE	Inventaire				556,000	1246,220	1,725144	49,914811	258,664	553,245	20	NON	bonne	210878	GAMACHES	AH	EXCSOU
8648		80346	FRANQUEVILLE	Inventaire				584,000	1266,200	2,114191	50,095843	318,004	552,973		NON	approximative	220778	ABBEVILLE	AH	EXCSOU
3093		80347	FRANSART	Inventaire				631,479	1229,875	2,774803	49,768631	291,299	551,853	47		bonne	240978	ROYE	AH	EDISANCHR
6109		80348	FRANSU	Inventaire				582,520	1267,650	2,093441	50,108837	331,385	556,692			approximative	220778	ABBEVILLE	AH	EXCSOU
10531		80352	FREMONTIERS	découverte fortuite				579,600	1230,200	2,054585	49,772032	227,170	552,959	20	OUI	bonne	2209E	POIX-DE-PICARDIE	AH	EXCSOU
2184		80357	FRESNOY-AU-VAL					579,649	1237,199	2,054901	49,834965	338,498	556,014			bonne	220934	POIX	AH	EDISANCHR
9272		80358	FRESNOY-EN-CHAUSSEE	Inventaire				617,900	1230,750	2,586338	49,777055	297,002	552,954		OUI	approximative			AH	EXCSOU
2440		80358	FRESNOY-EN-CHAUSSEE	Inventaire				617,924	1230,435	2,586657	49,774221	215,528	555,931	20	OUI	approximative	240912	ROYE	AH	EXCSOU
5553		80374	GAPENNES	Inventaire				572,560	1276,000	1,953612	50,183534	284,188	556,292	40	NON	approximative	220712	ABBEVILLE	AH	EXCSOU
7872		80377	GEZAINCOURT	Inventaire				599,075	1271,775	2,324867	50,146176	191,698	554,653	150	NON		230712	DOULLENS	AH	EXCSOU
5035		80378	GINCHY					635,520	1258,490	2,833518	50,025683	234,929	556,665	63		approximative	240834	ALBERT	AH	EXCSOU
5851		80387	GRATTEPANCHE	Inventaire				597,450	1232,134	2,302389	49,789761	308,336	553,029		OUI	bonne	2309O	SALEUX	AH	EXCSOU
14505		80392	GROUCHES-LUCHUEL	prospection sol				601,410	1277,150	2,357654	50,194498	232,623	556,809	50	OUI	bonne	2307E	DOULLENS	AH	EXCSOU
5797		80397	GUEUDECOURT					636,084	1262,230	2,841737	50,059274	228,305	553,067	32		bonne	240778	BAPAUME	AH	EXCSOU
3904		80400	GUILLAUCOURT	prospection sol				621,000	1238,000	2,629772	49,842141	228,341	553,766		NON	approximative	2409O	HARBONNIERES	AH	CONBAT
3185		80406	HALLENCOURT	Inventaire				569,215	1255,569	1,908406	49,999687	287,394	553,123	53	NON	approximative	220812	HALLENCOURT	AH	EXCSOU
8763		80408	HALLOY-LES-PERNOIS	Inventaire				592,325	1260,720	2,230650	50,046737	287,429	553,091		NON	approximative			AH	EXCSOU
5535		80417	HARBONNIERES	Inventaire				623,840	1239,455	2,669344	49,855118	217,086	557,639	80	NON	approximative	2409O	HARBONNIERES	AH	EXCAERCAV

Communes affectées par des cavités pour lesquelles le GIEOS a des plans
Ceux-ci sont situés sur le centroide communal
Coodonnées xy Lambert II étendu (mètres)et UTM Zone 31 (ED50) (degrés et mètres)

N° Cavité	Positionnement	N° INSEE	COMMUNE	Archivage	Source	X lamb2 ét (m.)	Y lamb2 ét (m.)	X utm (°)	Y utm (°)	X utm (m.)	Y utm (m.)	Lieu-dit	Dimension en m2	Période d'exploitation	Existence plans	Type de cavité								
																Ex minière	Carrière	Marnière	ouvr. mili	ouvr. civil	cav. nat	Souterrain	autre(préciser)	caves
1172	c	80019	ALLERY	GIEOS	GIEOS	569.709	2.551.211	1,916302	49,957295	212,939	556,125				x							x		
1173	c	80021	AMIENS	GIEOS	GIEOS	597.287	2.544.165	2,300100	49,894759	255,587	554,431				x							x		
1174	c	80024	ARGOEUVES	GIEOS	GIEOS	594.669	2.548.852	2,263654	49,936821	251,537	554,898				x							x		
1175	c	80055	BARLY	GIEOS	GIEOS	596.568	2.578.144	2,289822	50,199767	254,445	557,820				x							x		
1176	c	80068	BEAUMETZ	GIEOS	GIEOS	584.304	2.570.905	2,118630	50,134610	235,422	557,096				x							x		
1228	c	80071	BEAUVAL	GIEOS	GIEOS	600.730	2.566.819	2,343050	50,083400	260,360	556,527				x							x		
1177	c	80129	BOUZINCOURT	GIEOS	GIEOS	621.128	2.557.868	2,632152	50,017426	292,485	555,794				x							x		
1178	c	80187	CHAUSSEE-TIRANCOURT(LA)	GIEOS	GIEOS	589.631	2.550.989	2,193524	49,955943	243,744	555,110				x							x		
1179	c	80193	CHIRMONT	GIEOS	GIEOS	603.375	2.523.455	2,384536	49,708799	264,970	552,364				x							x		
1180	c	80202	COISY	GIEOS	GIEOS	600.483	2.551.047	2,344527	49,956548	260,524	555,117				x							x		
1181	c	80204	COMBLES	GIEOS	GIEOS	639.250	2.556.778	2,884509	50,006769	320,527	555,676				x							x		
1182	c	80215	COULONVILLERS	GIEOS	GIEOS	576.696	2.572.160	2,012321	50,145638	223,609	557,218				x							x		
1183	c	80222	CRECY-EN-PONTHIEU	GIEOS	GIEOS	564.446	2.583.761	1,840205	50,249179	204,484	558,369				x							x		
1184	c	80249	DOMQUEUR	GIEOS	GIEOS	580.636	2.568.929	2,067505	50,116771	229,741	556,896				x							x		
1185	c	80266	ENGLEBELMER	GIEOS	GIEOS	620.620	2.561.465	2,625260	50,049731	291,719	556,153				x							x		
1186	c	80271	EPEHY	GIEOS	GIEOS	658.662	2.555.569	3,153311	49,994412	350,396	555,538				x							x		
1187	c	80278	ERCHES	GIEOS	GIEOS	625.243	2.524.416	2,687404	49,716932	298,624	552,455				x							x		
1188	c	80292	ETALON	GIEOS	GIEOS	637.195	2.526.375	2,853108	49,733932	317,037	552,643				x							x		
1189	c	80329	FORCEVILLE	GIEOS	GIEOS	616.799	2.562.556	2,572039	50,059638	285,805	556,263				x							x		
1190	c	80346	FRANQUEVILLE	GIEOS	GIEOS	584.208	2.566.561	2,117459	50,095616	235,292	556,662				x							x		
1191	c	80348	FRANSU	GIEOS	GIEOS	583.630	2.568.358	2,109321	50,111731	234,388	556,842				x							x		
1192	c	80374	GAPENNES	GIEOS	GIEOS	572.610	2.576.076	1,954987	50,180619	217,238	557,607				x							x		
1193	c	80392	GROUCHES-LUCHUEL	GIEOS	GIEOS	604.194	2.575.285	2,396418	50,174102	266,290	557,535				x							x		
1194	c	80400	GUILLAUCOURT	GIEOS	GIEOS	622.736	2.537.362	2,653433	49,833273	294,849	553,747				x							x		
1195	c	80425	HEDAUVILLE	GIEOS	GIEOS	617.601	2.559.914	2,583107	50,035901	287,035	555,999				x							x		
1196	c	80432	HERLEVILLE	GIEOS	GIEOS	630.337	2.538.224	2,758979	49,840692	306,578	553,830				x							x		
1197	c	80438	HEUDICOURT	GIEOS	GIEOS	655.348	2.559.357	3,109076	50,026707	345,481	555,919				x							x		
1198	c	80440	HIERMONT	GIEOS	GIEOS	581.621	2.578.695	2,080810	50,204453	231,220	557,872				x							x		
1199	c	80466	LANCHES-SAINT-HILAIRE	GIEOS	GIEOS	587.903	2.566.603	2,169014	50,096076	241,021	556,668				x							x		
1200	c	80469	LAWARDE-MAUGER-L'HORTOY	GIEOS	GIEOS	596.522	2.523.414	2,289643	49,708431	254,425	552,360				x							x		
1201	c	80470	LEALVILLERS	GIEOS	GIEOS	613.326	2.562.853	2,523623	50,062388	280,425	556,293				x							x		
1202	c	80488	LONGPRE-LES-CORPS-SAINTS	GIEOS	GIEOS	575.315	2.556.053	1,994015	50,001007	221,575	555,611				x							x		
1203	c	80501	MAISON-PONTHIEU	GIEOS	GIEOS	579.029	2.579.400	2,044530	50,210699	227,188	557,941				x							x		
1204	c	80502	MAISON-ROLAND	GIEOS	GIEOS	578.169	2.570.281	2,032996	50,128825	225,907	557,032				x							x		
1205	c	80540	MESNIL-MARTINSART	GIEOS	GIEOS	622.781	2.560.757	2,655344	50,043301	295,062	556,081				x							x		
1206	c	80553	MOLLIENS-AU-BOIS	GIEOS	GIEOS	603.871	2.554.052	2,391698	49,983513	265,765	555,417				x							x		
1207	c	80558	MONSURES	GIEOS	GIEOS	586.900	2.524.180	2,184079	49,715222	242,695	552,436				x							x		
1208	c	80561	MONTDIDIER	GIEOS	GIEOS	617.395	2.515.713	2,578345	49,639042	286,506	551,589				x							x		
1209	c	80584	NAOURS	GIEOS	GIEOS	597.743	2.560.670	2,306346	50,042931	256,281	556,077				x							x		

Communes affectées par des cavités pour les
Ceux-ci sont situés sur le centroide communa
Coodonnées xy Lambert II étendu (mètres)et

N° Cavité	Positionnement	N° INSEE	COMMUNE	Matériau exploité					Accès				Désordres											Dommages									Commentaires
				Calcaire	Craie	Craie phosph.	Silex	Autre (préciser)	Facile	Difficile	Inaccessible	Plain pied	Puits	Désordres	Tassement	Affaissement	Fontis	Eboulement	Glissement	Acc. Pollution	Nb événements	Dates	Constr. effondrées	Maisons fissurées	Voirie coupée	mat. agric. endommagé	disparition animaux	blessés	morts	Champignonnière	site stockage	néant	
1172	c	80019	ALLERY																													
1173	c	80021	AMIENS																													
1174	c	80024	ARGOEUVES																													
1175	c	80055	BARLY																													
1176	c	80068	BEAUMETZ																													
1228	c	80071	BEAUVAL																													
1177	c	80129	BOUZINCOURT																													
1178	c	80187	CHAUSSEE-TIRANCOURT(LA)																													
1179	c	80193	CHIRMONT																													
1180	c	80202	COISY																													
1181	c	80204	COMBLES																													
1182	c	80215	COULONVILLERS																													
1183	c	80222	CRECY-EN-PONTHIEU																													
1184	c	80249	DOMQUEUR																													
1185	c	80266	ENGLEBELMER																													
1186	c	80271	EPEHY																													
1187	c	80278	ERCHES																													
1188	c	80292	ETALON																													
1189	c	80329	FORCEVILLE																													
1190	c	80346	FRANQUEVILLE																													
1191	c	80348	FRANSU																													
1192	c	80374	GAPENNES																													
1193	c	80392	GROUCHES-LUCHUEL																													
1194	c	80400	GUILLAUCOURT																													
1195	c	80425	HEDAUVILLE																													
1196	c	80432	HERLEVILLE																													
1197	c	80438	HEUDICOURT																													
1198	c	80440	HIERMONT																													
1199	c	80466	LANCHES-SAINT-HILAIRE																													
1200	c	80469	LAWARDE-MAUGER-L'HORTOY																													
1201	c	80470	LEALVILLERS																													
1202	c	80488	LONGPRE-LES-CORPS-SAINTS																													
1203	c	80501	MAISON-PONTHIEU																													
1204	c	80502	MAISON-ROLAND																													
1205	c	80540	MESNIL-MARTINSART																													
1206	c	80553	MOLLIENS-AU-BOIS																													
1207	c	80558	MONSURES																													
1208	c	80561	MONTDIDIER																													
1209	c	80584	NAOURS																													

Fichier de cavités positionnées sur le centroide de source Préfecture " Inventaire de 1944 "

Coodonnées xy Lambert II étendu (mètres)et UTM Zone 31 (ED50) (degrés et mètres)

N° Cavité	Positionnement	N° INSEE	COMMUNE	Archivage	Source	X lamb2 ét (m.)	Y lamb2 ét (m.)	X utm (°)	Y utm (°)	X utm (m.)	Y utm (m.)	Lieu-dit	Dimension en m2	Période d'exploitation	Existence plans	Type de cavité								Commentaires
																Ex minière	Carrière	Marnière	ouvr. milit	ouvr. civil	cav. nat	Souterrain	autre(préciser)	
	C	80001	ABBEVILLE	P	P44	563.221	2.569.160	1,824394	50,118067	202,727	556,912									x		x		
	C	80004	ACHEUX-EN-VIMEU	P	P44	553.525	2.562.988	1,689759	50,062026	187,766	556,289									x		x		
	C	80005	AGENVILLE	P	P44	584.786	2.575.436	2,125190	50,175288	236,151	557,548									x		x		
	C	80006	AGENVILLERS	P	P44	569.926	2.576.363	1,917453	50,183072	213,067	557,634									x		x		
	C	80007	AGNIERES	P	P44	568.659	2.524.823	1,903717	49,720317	211,541	552,492									x		x		
	C	80008	AIGNEVILLE	P	P44	549.644	2.559.589	1,636067	50,031217	181,800	555,947									x		x		
	C	80009	AILLY-LE-HAUT-CLOCHER	P	P44	576.079	2.565.500	2,004098	50,085836	222,695	556,554									x		x		
	C	80011	AILLY-SUR-SOMME	P	P44	591.036	2.546.405	2,213174	49,914811	245,928	554,653									x		x		
	C	80015	AIZECOURT-LE-HAUT	P	P44	647.003	2.550.596	2,991778	49,950741	332,446	555,053									x		x		
	C	80017	ALLAINES	P	P44	644.065	2.550.508	2,950892	49,950164	327,903	555,046									x		x		
	C	80019	ALLERY	P	P44	569.709	2.551.211	1,916302	49,957295	212,939	555,125									x		x		
	C	80023	ANDECHY	P	P44	627.673	2.523.293	2,720983	49,706746	302,356	552,341									x		x		
	C	80024	ARGOEUVES	P	P44	594.669	2.548.852	2,263654	49,936821	251,537	554,898									x		x		
	C	80025	ARGOULES	P	P44	563.829	2.594.432	1,830606	50,344900	203,417	559,433									x		x		
	C	80026	ARGUEL	P	P44	564.128	2.542.006	1,839455	49,874362	204,400	554,204									x		x		
	C	80028	ARQUEVES	P	P44	611.306	2.563.555	2,495477	50,068729	277,297	556,364									x		x		
	C	80034	ATHIES	P	P44	646.084	2.538.627	2,977635	49,843354	330,875	553,859									x		x		
	C	80037	AUBVILLERS	P	P44	610.996	2.522.028	2,490028	49,695897	276,692	552,221									x		x		
	C	80039	AULT	P	P44	536.005	2.565.822	1,445029	50,085922	160,572	556,555									x		x		
	C	80047	AVELUY	P	P44	624.029	2.559.269	2,672653	50,030077	296,985	555,934									x		x		
	C	80055	BARLY	P	P44	596.568	2.578.144	2,289822	50,199767	254,445	557,820									x		x		
	C	80056	BAVELINCOURT	P	P44	609.565	2.555.497	2,471006	49,996424	274,578	555,560									x		x		
	C	80057	BAYENCOURT	P	P44	617.539	2.569.988	2,582680	50,126327	286,987	557,004									x		x		
	C	80058	BAYONVILLERS	P	P44	622.373	2.539.965	2,648511	49,856656	294,303	554,007									x		x		
	C	80063	BEAUCHAMPS	P	P44	543.055	2.557.811	1,544502	50,014694	171,625	555,763									x		x		
	C	80067	BEAUFORT-EN-SANTERRE	P	P44	624.554	2.530.776	2,678245	49,774069	297,607	553,089									x		x		
	C	80069	BEAUMONT-HAMEL	P	P44	624.791	2.564.322	2,683580	50,075226	298,199	556,436									x		x		
	C	80070	BEAUQUESNE	P	P44	604.065	2.564.047	2,394500	50,073234	266,077	556,414									x		x		
	C	80077	BEHENCOURT	P	P44	610.473	2.552.178	2,483565	49,966614	275,974	555,229									x		x		
	C	80079	BELLEUSE	P	P44	586.108	2.522.506	2,145470	49,700135	238,405	552,268									x		x		
	C	80083	BERGICOURT	P	P44	579.810	2.527.532	2,058028	49,745098	228,686	552,768									x		x		
	C	80085	BERNAITRE	P	P44	583.948	2.578.349	2,113363	50,201411	234,837	557,838									x		x		
	C	80086	BERNAVILLE	P	P44	589.757	2.571.463	2,194760	50,139730	243,882	557,153									x		x		
	C	80090	BERNY-EN-SANTERRE	P	P44	637.697	2.539.510	2,861275	49,851840	317,945	553,954									x		x		
	C	80094	BERTEAUCOURT-LES-THENNES	P	P44	609.809	2.534.187	2,473888	49,805099	274,898	553,434									x		x		
	C	80095	BERTRANCOURT	P	P44	617.598	2.565.573	2,583310	50,086698	287,057	556,563									x		x		
	C	80096	BETHENCOURT-SUR-MER	P	P44	540.494	2.564.633	1,507839	50,074794	167,551	556,431									x		x		
	C	80100	BETTENCOURT-SAINT-OUEN	P	P44	586.096	2.557.838	2,144101	50,017360	238,253	555,793									x		x		
	C	80106	BLANGY-SOUS-POIX	P	P44	578.129	2.530.205	2,034592	49,769043	226,084	553,034									x		x		
	C	80115	BOUCHAVESNES-BERGEN	P	P44	642.543	2.554.855	2,930174	49,989293	325,601	555,481									x		x		

Fichier de cavités positionnées sur le centroide de source Préfecture " Inventaire de 1944 "

Coodonnées xy Lambert II étendu (mètres)et UTM Zone 31 (ED50) (degrés et mètres)

N° Cavité	Positionnement	N° INSEE	COMMUNE	Archivage	Source	X lamb2 ét (m.)	Y lamb2 ét (m.)	X utm (°)	Y utm (°)	X utm (m.)	Y utm (m.)	Lieu-dit	Dimension en m2	Période d'exploitation	Existence plans	Type de cavité								Commentaires
																Ex minière	Carrière	Marnière	ouvr. milit	ouvr. civil	cav. nat	Souterrain	autre(préciser)	
	C	80611	ORESMAUX	P	P44	596.263	2.529.550	2,286000	49,763528	254,020	552,972									x		x		
	C	80616	PARGNY	P	P44	644.348	2.532.803	2,952899	49,791188	328,126	553,280									x		x		
	C	80617	PARVILLERS-LE-QUESNOY	P	P44	628.620	2.525.991	2,734284	49,730931	303,834	552,610									x		x		
	C	80620	PERONNE	P	P44	643.145	2.546.930	2,937712	49,918107	326,439	554,690									x		x		
	C	80624	PIERREGOT	P	P44	604.393	2.555.789	2,398985	49,999103	266,575	555,590									x		x		
	C	80630	POIX-DE-PICARDIE	P	P44	575.696	2.528.485	2,000964	49,753510	222,347	552,861									x		x		
	C	80634	PONT-NOYELLES	P	P44	609.223	2.548.213	2,466077	49,931039	274,030	554,834									x		x		
	C	80637	PORT-LE-GRAND	P	P44	556.773	2.574.769	1,733785	50,167998	192,658	557,467									x		x		
	C	80639	POULAINVILLE	P	P44	598.482	2.548.631	2,316691	49,934857	257,431	554,876									x		x		
	C	80642	PROUVILLE	P	P44	585.989	2.572.946	2,142088	50,152968	238,029	557,300									x		x		
	C	80644	PROYART	P	P44	627.351	2.541.750	2,717760	49,872486	301,997	554,183									x		x		
	C	80648	PYS	P	P44	631.083	2.564.766	2,771370	50,078931	307,955	556,477									x		x		
	C	80653	QUESNOY(LE)	P	P44	626.535	2.527.528	2,705500	49,744824	300,635	552,764									x		x		
	C	80661	RAINNEVILLE	P	P44	602.871	2.551.513	2,377758	49,960726	264,216	555,164									x		x		
	C	80664	RANCOURT	P	P44	641.642	2.555.973	2,917743	49,999388	324,220	555,593									x		x		
	C	80677	ROISEL	P	P44	655.608	2.548.377	3,111191	49,930119	345,716	554,823									x		x		
	C	80680	ROSIERES-EN-SANTERRE	P	P44	627.121	2.534.665	2,714094	49,808883	301,590	553,476									x		x		
	C	80682	ROUVROY-EN-SANTERRE	P	P44	627.934	2.528.953	2,724983	49,757559	302,800	552,906									x		x		
	C	80684	ROUY-LE-PETIT	P	P44	644.611	2.527.356	2,955953	49,742260	328,465	552,736									x		x		
	C	80686	RUBEMPRE	P	P44	604.108	2.557.374	2,395033	50,013334	266,136	555,748									x		x		
	C	80688	RUE	P	P44	551.689	2.588.422	1,661107	50,290151	184,582	558,824									x		x		
	C	80689	RUMAISNIL	P	P44	585.780	2.535.140	2,140490	49,813574	237,851	553,528									x		x		
	C	80690	RUMIGNY	P	P44	597.776	2.533.739	2,306951	49,801150	256,348	553,390									x		x		
	C	80691	SAIGNEVILLE	P	P44	556.388	2.572.453	1,728656	50,147185	192,068	557,236									x		x		
	C	80697	SAINT-ACHEUL	P	P44	588.801	2.577.394	2,181246	50,192946	242,380	557,744									x		x		
	C	80698	SAINT-AUBIN-MONTENOY	P	P44	577.705	2.538.516	2,028260	49,843653	225,380	553,863									x		x		
	C	80702	SAINT-FUSCIEN	P	P44	598.493	2.536.999	2,316886	49,830423	257,452	553,716									x		x		
	C	80703	SAINT-GERMAIN-SUR-BRESLE	P	P44	559.265	2.536.727	1,772425	49,826670	196,952	553,674									x		x		
	C	80704	SAINT-GRATIEN	P	P44	605.631	2.550.881	2,416157	49,955034	268,483	555,100									x		x		
	C	80706	SAINT-LEGER-LES-DOMART	P	P44	586.811	2.561.674	2,153937	50,051809	239,345	556,176									x		x		
	C	80710	SAINT-MAXENT	P	P44	558.942	2.555.381	1,766061	49,994119	196,245	555,535									x		x		
	C	80711	SAINT-OUEN	P	P44	587.318	2.559.435	2,161075	50,031722	240,139	555,952									x		x		
	C	80714	SAINT-QUENTIN-La-Motte-Croix-au-Baill	P	P44	536.216	2.564.586	1,448168	50,074851	160,920	556,432									x		x		
	C	80717	SAINT-SAUFLIEU	P	P44	595.512	2.531.422	2,275570	49,780333	252,861	553,159									x		x		
	C	80718	SAINT-SAUVEUR	P	P44	592.575	2.549.864	2,234509	49,945885	248,299	554,999									x		x		
	C	80721	SAINT-VALERY-SUR-SOMME	P	P44	549.225	2.575.762	1,628195	50,176344	180,925	557,560									x		x		
	C	80723	SAISSEVAL	P	P44	586.340	2.544.761	2,147940	49,899968	238,679	554,488									x		x		
	C	80724	SALEUX	P	P44	593.023	2.540.493	2,240901	49,861757	249,009	554,064									x		x		
	C	80725	SALOUEL	P	P44	595.355	2.541.091	2,273283	49,867148	252,607	554,124									x		x		
	C	80726	SANCOURT	P	P44	652.270	2.528.189	3,062180	49,749152	340,269	552,813									x		x		

Fichier de cavités positionnées sur le centroide de source Préfecture " Inventaire de 1944 "

Coodonnées xy Lambert II étendu (mètres)et UTM Zone 31 (ED50) (degrés et mètres)

N° Cavité	Positionnement	N° INSEE	COMMUNE	Archivage	Source	X lamb2 ét (m.)	Y lamb2 ét (m.)	X utm (°)	Y utm (°)	X utm (m.)	Y utm (m.)	Lieu-dit	Dimension en m2	Période d'exploitation	Existence plans	Type de cavité								Commentaires
																Ex minière	Carrière	Marnière	ouvr. milit	ouvr. civil	cav. nat	Souterrain	autre(préciser)	
	c	80218	COURCELLES-SOUS-MOYENCOURT	P	P44	581.154	2.534.779	2,076318	49,810211	230,720	553,491									x		x		
	c	80221	CRAMONT	P	P44	579.545	2.673.182	2,052060	50,154910	228,025	557,321									x		x		
	c	80222	CRECY-EN-PONTHIEU	P	P44	564.446	2.583.761	1,840205	50,249179	204,484	558,369									x		x		
	c	80223	CREMERY	P	P44	635.401	2.524.386	2,828082	49,716193	314,256	552,446									x		x		
	c	80225	CREUSE	P	P44	589.140	2.537.549	2,187048	49,835270	243,025	553,770									x		x		
	c	80226	CROIX-MOLIGNEAUX	P	P44	648.451	2.533.490	3,009886	49,797054	334,459	553,346									x		x		
	c	80227	CROIXRAULT	P	P44	576.144	2.533.186	2,006899	49,795739	223,007	553,330									x		x		
	c	80228	CROTOY(LE)	P	P44	548.040	2.584.412	1,610518	50,253875	178,961	558,421									x		x		
	c	80229	CROUY-SAINT-PIERRE	P	P44	584.295	2.561.389	2,119259	49,959424	235,492	555,149									x		x		
	c	80237	DEMUIN	P	P44	615.580	2.533.925	2,553942	49,802630	283,794	553,407									x		x		
	c	80241	DOMART-EN-PONTHIEU	P	P44	585.326	2.564.884	2,133120	50,080591	237,032	556,496									x		x		
	c	80242	DOMART-SUR-LA-LUCE	P	P44	611.132	2.536.367	2,492303	49,824651	276,945	553,652									x		x		
	c	80245	DOMLEGER-LONGVILLERS	P	P44	582.607	2.572.614	2,094860	50,149903	232,781	557,266									x		x		
	c	80248	DOMPIERRE-SUR-AUTHIE	P	P44	570.530	2.569.751	1,924913	50,303247	213,896	558,970									x		x		
	c	80249	DOMQUEUR	P	P44	580.636	2.568.929	2,067505	50,116771	229,741	556,898									x		x		
	c	80250	DOMVAST	P	P44	568.830	2.578.700	1,901953	50,203993	211,345	557,867									x		x		
	c	80251	DOUDELAINVILLE	P	P44	561.363	2.556.819	1,799732	49,998203	199,986	555,680									x		x		
	c	80252	DOUILLY	P	P44	652.782	2.531.294	3,069675	49,776989	341,102	553,122									x		x		
	c	80255	DREUIL-HAMEL	P	P44	570.655	2.552.463	1,929376	49,968579	214,392	555,251									x		x		
	c	80257	DREUIL-LES-MOLLIENS	P	P44	578.569	2.544.853	2,039924	49,900578	226,676	554,495									x		x		
	c	80258	DRIENCOURT	P	P44	648.952	2.549.978	3,018819	49,945044	335,451	554,989									x		x		
	c	80267	ENNEMAIN	P	P44	645.238	2.536.663	2,965671	49,825782	329,545	553,664									x		x		
	c	80271	EPEHY	P	P44	656.562	2.555.669	3,153311	49,994412	350,396	555,638									x		x		
	c	80275	EQUANCOURT	P	P44	649.300	2.560.149	3,024898	50,036321	336,127	556,004									x		x		
	c	80279	ERCHEU	P	P44	644.055	2.519.928	2,947449	49,675598	327,521	551,995									x		x		
	c	80281	ERGNIES	P	P44	578.926	2.566.198	2,043778	50,092203	227,105	556,625									x		x		
	c	80282	ERONDELLE	P	P44	567.256	2.561.091	1,881372	50,045863	209,058	556,110									x		x		
	c	80285	ESSERTAUX	P	P44	595.736	2.527.709	2,278714	49,746994	253,211	552,789									x		x		
	c	80291	ESTREES-SUR-NOYE	P	P44	601.191	2.530.943	2,354317	49,776046	261,612	553,111									x		x		
	c	80293	ETELFAY	P	P44	620.605	2.517.588	2,622828	49,655785	291,449	551,775									x		x		
	c	80294	ETERPIGNY	P	P44	642.700	2.542.232	2,931031	49,876959	325,696	554,222									x		x		
	c	80296	ETOILE(L')	P	P44	579.649	2.558.606	2,054247	50,024079	228,268	555,868									x		x		
	c	80297	ETREJUST	P	P44	569.419	2.545.772	1,912676	49,908451	212,537	554,583									x		x		
	c	80299	FALOISE(LA)	P	P44	601.518	2.521.195	2,358814	49,688512	262,111	552,139									x		x		
	c	80301	FAMECHON	P	P44	579.963	2.529.613	2,060047	49,763788	228,912	552,975									x		x		
	c	80303	FAVIERES	P	P44	552.138	2.582.498	1,668103	50,237025	185,360	558,234									x		x		
	c	80305	FERRIERES	P	P44	590.466	2.542.523	2,205340	49,879951	245,057	554,266									x		x		
	c	80308	FEUQUIERES-EN-VIMEU	P	P44	548.604	2.561.706	1,621306	50,050135	180,160	556,157									x		x		
	c	80309	FIEFFES	P	P44	591.987	2.564.685	2,226037	50,078925	247,357	556,477									x		x		
	c	80311	FIGNIERES	P	P44	619.340	2.519.361	2,605413	49,671746	289,513	551,952									x		x		

Fichier de cavités positionnées sur le centroide de source Préfecture " Inventaire de 1944 "
Coodonnées xy Lambert II étendu (mètres)et UTM Zone 31 (ED50) (degrés et mètres)

N° Cavité	Positionnement	N° INSEE	COMMUNE	Archivage	Source	X lamb2 ét (m.)	Y lamb2 ét (m.)	X utm (°)	Y utm (°)	X utm (m.)	Y utm (m.)	Lieu-dit	Dimension en m2	Période d'exploitation	Existence plans	Type de cavité							Commentaires
																Ex minière	Carrière	Marnière	ouvr. milit	ouvr. civil	cav. nat	Souterrain	autre(préciser)	
	C	80418	HARDECOURT-AUX-BOIS	P	P44	634.858	2.555.060	2,823189	49,991606	313,713	555,507									x		x		
	C	80420	HARPONVILLE	P	P44	612.667	2.559.091	2,514317	50,028633	279,391	555,918									x		x		
	C	80425	HEDAUVILLE	P	P44	617.601	2.559.914	2,583107	50,035901	287,035	555,999									x		x		
	C	80426	HEILLY	P	P44	615.105	2.549.545	2,547933	49,942882	283,126	554,965									x		x		
	C	80429	HENENCOURT	P	P44	617.201	2.555.544	2,577344	49,996683	286,394	555,563									x		x		
	C	80434	HERVILLY	P	P44	657.227	2.547.106	3,133527	49,918563	348,198	554,695									x		x		
	C	80437	HEUCOURT-CROQUOISON	P	P44	569.131	2.547.728	1,908523	49,925998	212,075	554,778									x		x		
	C	80438	HEUDICOURT	P	P44	655.348	2.559.357	3,109076	50,028707	345,481	555,919									x		x		
	C	80439	HEUZECOURT	P	P44	589.471	2.573.811	2,190705	50,160799	243,431	557,387									x		x		
	C	80440	HIERMONT	P	P44	581.621	2.578.695	2,080810	50,204453	231,220	557,872									x		x		
	C	80441	HOCQUINCOURT	P	P44	565.346	2.555.566	1,855221	49,996164	206,162	555,557									x		x		
	C	80445	HUMBERCOURT	P	P44	610.223	2.578.420	2,480752	50,202169	275,661	557,847									x		x		
	C	80446	HUPPY	P	P44	560.768	2.558.762	1,791161	50,024585	199,034	555,873									x		x		
	C	80451	IRLES	P	P44	631.186	2.567.380	2,773009	50,102388	308,137	556,738									x		x		
	C	80462	LAMOTTE-BULEUX	P	P44	563.818	2.577.060	1,832019	50,189005	203,574	557,700									x		x		
	C	80466	LANCHES-SAINT-HILAIRE	P	P44	587.903	2.566.603	2,169014	50,096076	241,021	556,668									x		x		
	C	80469	LAWARDE-MAUGER-L'HORTOY	P	P44	596.522	2.523.414	2,289643	49,708431	254,425	552,360									x		x		
	C	80470	LEALVILLERS	P	P44	613.326	2.562.853	2,523623	50,062388	280,425	556,293									x		x		
	C	80472	LESBOEUFS	P	P44	638.560	2.560.758	2,875279	50,042539	319,501	556,073									x		x		
	C	80475	LIERAMONT	P	P44	652.087	2.555.254	3,063109	49,992155	340,373	555,513									x		x		
	C	80476	LIERCOURT	P	P44	569.529	2.560.037	1,913135	50,036516	212,588	556,006									x		x		
	C	80484	LIOMER	P	P44	563.973	2.540.263	1,837455	49,858704	204,178	554,030									x		x		
	C	80485	LOEUILLY	P	P44	591.190	2.530.927	2,215648	49,775844	246,203	553,109									x		x		
	C	80486	LONG	P	P44	575.899	2.559.921	2,001919	50,035761	222,453	555,997									x		x		
	C	80487	LONGAVESNES	P	P44	653.129	2.552.226	3,077220	49,964886	341,941	555,210									x		x		
	C	80489	LONGUEAU	P	P44	602.371	2.540.601	2,370736	49,862761	263,436	554,076									x		x		
	C	80491	LONGUEVILLETTE	P	P44	596.694	2.570.020	2,291650	50,126852	254,648	557,010									x		x		
	C	80492	LONGVILLERS	P	P44	581.870	2.571.795	2,084601	50,142532	231,641	557,184									x		x		
	C	80493	LOUVENCOURT	P	P44	613.402	2.565.377	2,524768	50,085042	280,552	556,545									x		x		
	C	80494	LOUVRECHY	P	P44	605.167	2.525.025	2,409370	49,722885	267,729	552,621									x		x		
	C	80495	LUCHEUX	P	P44	606.365	2.578.990	2,426816	50,207336	269,668	557,904									x		x		
	C	80498	MAILLY-MAILLET	P	P44	619.778	2.563.590	2,613626	50,068833	290,426	556,365									x		x		
	C	80499	MAILLY-RAINEVAL	P	P44	608.904	2.526.089	2,461155	49,732398	273,484	552,626									x		x		
	C	80500	MAISNIERES	P	P44	549.425	2.557.341	1,633296	50,011020	181,492	555,722									x		x		
	C	80502	MAISON-ROLAND	P	P44	578.169	2.570.281	2,032996	50,128825	225,907	557,032									x		x		
	C	80503	MAIZICOURT	P	P44	586.029	2.578.204	2,142465	50,200160	238,071	557,824									x		x		
	C	80507	MARCELCAVE	P	P44	617.609	2.538.167	2,582272	49,840665	286,942	553,829									x		x		
	C	80508	MARCHE-ALLOUARDE	P	P44	637.830	2.522.583	2,861554	49,699843	317,976	552,265									x		x		
	C	80509	MARCHELEPOT	P	P44	638.706	2.535.391	2,874894	49,814796	319,458	553,542									x		x		
	C	80512	MAREUIL-CAUBERT	P	P44	563.202	2.564.812	1,824524	50,079039	202,741	556,478									x		x		

Ouvrages militaires positionnés sur le centroide ; Source Préfecture
Coodonnées xy Lambert II étendu (mètres)et UTM Zone 31 (ED50) (degrés et mètres)

N° Cavité	Positionnement	N° INSEE	COMMUNE	Archivage	Source	X lamb2 ét (m.)	Y lamb2 ét (m.)	X utm (°)	Y utm (°)	X utm (m.)	Y utm (m.)	Lieu-dit	Dimension en m2	Période d'exploitation	Existence plans	Type de cavité								Commentaires
																Ex minière	Carrière	Marnière	ouvr. milit	ouvr. civil	cav. nat	Souterrain	autre(préciser)	
900	c	80001	ABBEVILLE			563 221	2 569 160	1.824394	50.118067	202.727	556.912								x					blockhaus
911	c	80001	ABBEVILLE			563 221	2 569 160	1.824394	50.118067	202.727	556.912								x					abri
912	c	80001	ABBEVILLE			563 221	2 569 160	1.824394	50.118067	202.727	556.912								x					ouvrage
913	c	80001	ABBEVILLE			563 221	2 569 160	1.824394	50.118067	202.727	556.912								x					abri
914	c	80016	ALBERT			623 739	2 555 626	2.688409	49.999001	296.514	555.589								x					abri
920	c	80082	BELLOY-SUR-SOMME			588 260	2 553 494	2.174375	49.978408	241.617	555.360								x					ouvrage
921	c	80130	BOVELLES			587 822	2 542 895	2.168594	49.883245	240.974	554.303								x					ouvrage
924	c	80146	BRUTELLES			541 137	2 571 013	1.515862	50.133015	168.443	557.076								x					abri
926	c	80245	DOMLEGER-LONGVILLERS			582 607	2 572 614	2.094860	50.149903	232.781	557.266								x					abri
925	c	80245	DOMLEGER-LONGVILLERS			582 607	2 572 614	2.094860	50.149903	232.781	557.266								x					abri
928	c	80260	DRUCAT			564 383	2 573 156	1.639982	50.153998	204.459	557.311	en bordure V O 5							x					abri
929	c	80260	DRUCAT			564 383	2 573 156	1.639982	50.153998	204.459	557.311	Bois de WattÛ							x					abri
930	c	80260	DRUCAT			564 383	2 573 156	1.639982	50.153998	204.459	557.311	les Quarante							x					abri
932	c	80451	IRLES			631 186	2 567 380	2.773009	50.102388	308.137	556.738								x					ouvrage
933	c	80451	IRLES			631 188	2 567 380	2.773009	50.102388	308.137	556.738								x					ouvrage
935	c	80464	LANCHERES			543 793	2 572 953	1.552677	50.150871	172.533	557.274								x					abri
936	c	80464	LANCHERES			543 793	2 572 953	1.552677	50.150871	172.533	557.274								x					blockhaus
937	c	80464	LANCHERES			543 793	2 572 953	1.552677	50.150871	172.533	557.274								x					blockhaus
938	c	80464	LANCHERES			543 793	2 572 953	1.552677	50.150871	172.533	557.274								x					blockhaus
939	c	80464	LANCHERES			543 793	2 572 953	1.552677	50.150871	172.533	557.274								x					blockhaus
940	c	80464	LANCHERES			543 793	2 572 953	1.552677	50.150871	172.533	557.274								x					blockhaus
984	c	80464	LANCHERES			543 793	2 572 953	1.552677	50.150871	172.533	557.274								x					ouvrage
985	c	80464	LANCHERES			543 793	2 572 953	1.552677	50.150871	172.533	557.274								x					blockhaus
944	c	80523	MEAULTE			625 051	2 552 673	2.686484	49.970846	298.522	555.274								x					abri
946	c	80591	NEUVILLE-AU-BOIS			562 594	2 552 059	1.817221	49.964525	201.930	555.206								x					ouvrage
947	c	80591	NEUVILLE-AU-BOIS			562 594	2 552 059	1.817221	49.964525	201.930	555.206								x					ouvrage
948	c	80591	NEUVILLE-AU-BOIS			562 594	2 552 059	1.817221	49.964525	201.930	555.206								x					ouvrage
949	c	80591	NEUVILLE-AU-BOIS			562 594	2 552 059	1.817221	49.964525	201.930	555.206								x					ouvrage
950	c	80591	NEUVILLE-AU-BOIS			562 594	2 552 059	1.817221	49.964525	201.930	555.206								x					ouvrage
951	c	80591	NEUVILLE-AU-BOIS			562 594	2 552 059	1.817221	49.964525	201.930	555.206								x					ouvrage
952	c	80591	NEUVILLE-AU-BOIS			562 594	2 552 059	1.817221	49.964525	201.930	555.206								x					ouvrage
953	c	80591	NEUVILLE-AU-BOIS			562 594	2 552 059	1.817221	49.964525	201.930	555.206								x					ouvrage
954	c	80591	NEUVILLE-AU-BOIS			562 594	2 552 059	1.817221	49.964525	201.930	555.206								x					ouvrage
956	c	80591	NEUVILLE-AU-BOIS			562 594	2 552 059	1.817221	49.964525	201.930	555.206								x					ouvrage
957	c	80591	NEUVILLE-AU-BOIS			562 594	2 552 059	1.817221	49.964525	201.930	555.206								x					ouvrage
958	c	80591	NEUVILLE-AU-BOIS			562 594	2 552 059	1.817221	49.964525	201.930	555.206								x					ouvrage
959	c	80591	NEUVILLE-AU-BOIS			562 594	2 552 059	1.817221	49.964525	201.930	555.206								x					ouvrage
980	c	80591	NEUVILLE-AU-BOIS			562 594	2 552 059	1.817221	49.964525	201.930	555.206								x					ouvrage
961	c	80591	NEUVILLE-AU-BOIS			562 594	2 552 059	1.817221	49.964525	201.930	555.206								x					ouvrage
962	c	80591	NEUVILLE-AU-BOIS			562 594	2 552 059	1.817221	49.964525	201.930	555.206								x					ouvrage
983	c	80591	NEUVILLE-AU-BOIS			562 594	2 552 059	1.817221	49.964525	201.930	555.206								x					ouvrage
984	c	80591	NEUVILLE-AU-BOIS			562 594	2 552 059	1.817221	49.964525	201.930	555.206								x					ouvrage
965	c	80591	NEUVILLE-AU-BOIS			562 594	2 552 059	1.817221	49.964525	201.930	555.206								x					ouvrage
968	c	80613	OUST-MAREST			538 149	2 561 495	1.475598	50.047299	183.968	556.126								x					ouvrage
969	c	80630	POIX-DE-PICARDIE			575 696	2 528 485	2.000984	49.753510	222.347	552.861								x					ouvrage
970	c	80688	RUE			551 689	2 588 422	1.661107	50.290151	184.582	558.824								x					abri
971	c	80688	RUE			551 689	2 588 422	1.661107	50.290151	184.582	558.824								x					abri
973	c	80714	SAINT-QUENTIN-La-Motte-Croix-au-Baill			536 216	2 564 586	1.448168	50.074851	160.920	556.432								x					ecurie

Fichier des communes ayant répondu négativement à la présence de cavités sur leur territoire

Coodonnées xy Lambert II étendu (mètres)et UTM Zone 31 (ED50) (degrés et mètres)

N° INSEE	COMMUNE	X lamb2 ét (m.)	Y lamb2 ét (m.)	X utm (°)	Y utm (°)	X utm (m.)	Y utm (m.)
80032	ASSAINVILLERS	619.647	2.513.084	2,608783	49,614547	289,888	551,317
80105	BILLANCOURT	640.769	2.523.901	2,901790	49,710681	322,447	552,385
80133	BRAILLY-CORNEHOTTE	572.654	2.580.133	1,954754	50,216228	217,212	558,003
80139	BREUIL	644.302	2.523.836	2,950705	49,709860	327,882	552,376
80144	BROUCHY	655.601	2.521.495	3,106842	49,687944	345,232	552,132
80150	BUIRE-COURCELLES	649.350	2.547.403	3,023454	49,921089	335,966	554,723
80158	BUVERCHY	645.742	2.522.606	2,970508	49,698712	330,083	552,252
80167	CANCHY	566.391	2.576.665	1,867448	50,184798	207,511	557,653
80176	CARREPUIS	635.173	2.520.527	2,824010	49,680718	313,804	552,052
80177	CARTIGNY	649.906	2.544.157	3,030786	49,891904	336,781	554,399
80185	CHAMPIEN	637.415	2.519.948	2,854985	49,675389	317,246	551,993
80219	COURCELLES-SOUS-THOIX	582.958	2.524.978	2,101187	49,721438	233,484	552,505
80226	CROIX-MOLIGNEAUX	648.451	2.533.490	3,009298	49,796243	334,393	553,336
80228	CROTOY(LE)	548.040	2.584.412	1,609952	50,253071	178,898	558,412
80230	CURCHY	638.535	2.529.206	2,871354	49,758459	319,065	552,916
80233	DANCOURT-POPINCOURT	628.552	2.516.534	2,732101	49,645193	303,591	551,657
80239	DEVISE	648.909	2.537.494	3,016132	49,832159	335,153	553,735
80240	DOINGT	645.648	2.546.262	2,971850	49,911125	330,232	554,612
80248	DOMPIERRE-SUR-AUTHIE	570.530	2.589.751	1,924340	50,302446	213,833	558,961
80274	EPPEVILLE	651.510	2.523.983	3,050532	49,710633	338,975	552,385
80276	EQUENNES-ERAMECOURT	574.188	2.526.630	1,979615	49,735975	219,975	552,666
80300	FALVY	645.718	2.534.462	2,971499	49,805174	330,193	553,435
80317	FLEURY	586.113	2.527.051	2,144814	49,740131	238,332	552,712
80331	FOREST-L'ABBAYE	563.791	2.578.625	1,830931	50,202244	203,453	557,847
80351	FRECHENCOURT	608.030	2.550.823	2,448959	49,953677	272,128	555,085
80389	GRECOURT	646.731	2.521.688	2,984095	49,690396	331,593	552,160
80442	HOMBLEUX	647.492	2.524.440	2,994946	49,715051	332,798	552,434
80465	LANGUEVOISIN-QUIQUERY	642.925	2.525.017	2,931762	49,720559	325,777	552,495
80500	MAISNIERES	549.425	2.557.341	1,632733	50,010209	181,429	555,713
80536	MESNIL-BRUNTEL	646.250	2.543.202	2,979872	49,883608	331,123	554,307
80541	MESNIL-SAINT-GEORGES	614.596	2.514.953	2,539037	49,631469	282,138	551,505
80555	MONCHY-LAGACHE	651.316	2.536.714	3,049442	49,824964	338,854	553,655
80568	MORCHAIN	642.709	2.531.913	2,929490	49,782497	325,525	553,183
80579	MUILLE-VILLETTE	652.779	2.521.827	3,067826	49,691168	340,897	552,168
80594	NEUVILLE-LES-LOEUILLY	589.883	2.533.036	2,196903	49,793945	244,120	553,310
80605	OFFOY	649.515	2.528.238	3,023422	49,749002	335,963	552,811
80629	POEUILLY	655.636	2.541.307	3,110022	49,865836	345,586	554,109
80650	QUERRIEU	606.453	2.547.972	2,426970	49,928099	269,685	554,801
80655	QUESNOY-SUR-AIRAINES	576.928	2.549.991	2,016254	49,945836	224,046	554,998
80657	QUIRY-LE-SEC	604.486	2.518.541	2,399293	49,663845	266,609	551,865
80658	QUIVIERES	651.234	2.534.736	3,048057	49,807211	338,700	553,458
80708	SAINT-MARD	630.528	2.518.739	2,759594	49,664902	306,646	551,876
80734	SENTELIE	579.349	2.525.366	2,051181	49,724814	227,927	552,542
80750	TERTRY	653.359	2.539.074	3,078104	49,845984	342,039	553,889
80761	TILLOY-LES-CONTY	590.294	2.527.933	2,202724	49,748129	244,767	552,801
80773	VADENCOURT	612.022	2.557.172	2,504691	50,010611	278,321	555,718

Fichiers de données

Autres données

COMMUNES AYANT DECLARE NE PAS AVOIR DE CAVITES /
NEAN801

COMMUNES AFFECTEES PAR DES DESORDRES /
DESORDRE

NUMEROS DES CAVITES MENTIONNEES PAR COMMUNE
COMNUM

Fichier de cavités " Désordres " positionnées avec précision ou sur le centroide de la commune de source Préfecture
Coodonnées xy Lambert II étendu (mètres)et UTM Zone 31 (ED50) (degrés et mètres)

N° Cavité	Positionnement	N° INSEE	COMMUNE	Archivage	Source	X lamb2 ét (m.)	Y lamb2 ét (m.)	X utm (°)	Y utm (°)	X utm (m.)	Y utm (m.)	Lieu-dit	Dimension en m2
0		80003	ACHEUX-EN-AMIENOIS	BRGM	P93	615 219	2 563 163	2.550032	50.085127	283.380	556.324		
204	25	80007	AGNIERES	PREF.	PD	568 661	2 524 230	1.903793	49.714895	211.549	552.433	Butte dans un bois au S-W de l'église, Ancien chateau fort.	
238	25	80007	AGNIERES	PREF.	PD	568 661	2 524 230	1.903793	49.714895	211.549	552.433	Ancien chateau fort d' AGNIERES, dans bois au S-W de l'eglise	
0		80015	AIZECOURT-LE-HAUT	BRGM	P93	647 003	2 550 596	2.991778	49.950741	332.448	555.053		
0		80016	ALBERT	BRGM	P93	623 739	2 555 826	2.668409	49.999001	296.514	555.589		
1159	25	80016	ALBERT			622 200	2 556 400	2.647008	50.004210	294.136	555.647		
111	25	80021	AMIENS	PREF.	P53	597 705	2 545 501	2.305900	49.906750	256.232	554.564	261 route de Doullens	
0		80021	AMIENS	BRGM	P93	597 287	2 544 165	2.300100	49.894759	255.587	554.431		
0		80023	ANDECHY	BRGM	P93	627 673	2 523 293	2.720983	49.706746	302.356	552.341		
0		80024	ARGOEUVES	BRGM	P93	594 669	2 548 852	2.263654	49.938821	251.537	554.898		
209	c	80028	ARQUEVES	PREF.	PD	611 306	2 563 555	2.495477	50.068728	277.297	556.364	Près de la place communale	
1162	25	80028	ARQUEVES			608 430	2 563 740	2.469319	50.070421	274.391	556.383		
1115	25	80031	ARVILLERS	BRGM	E	622 620	2 527 760	2.651282	49.747080	294.608	552.789	cour d'école publique	
0		80034	ATHIES	BRGM	P93	648 084	2 538 627	2.977635	49.843354	330.875	553.859		
0		80053	BALATRE	BRGM	P93	637 901	2 521 171	2.862406	49.687159	318.071	552.124		
0		80057	BAYENCOURT	BRGM	P93	617 539	2 569 988	2.582680	50.126327	286.987	557.004		
1126	25	80058	BAYONVILLERS	BRGM		620 430	2 540 500	2.621553	49.881527	291.307	554.061	carrefour N.Dame de Liesse	
63	25	80068	BEAUMETZ	PREF.	CH	582 040	2 570 853	2.087012	50.134080	231.909	557.090	Bois de Ribeaucourt(route de Domqueur à Longvillers) Dossier Muches	
0		80068	BEAUMETZ	BRGM	P93	584 304	2 570 905	2.118630	50.134610	235.422	557.096		
0		80088	BERNES	BRGM	P93	655 971	2 544 184	3.115662	49.892444	346.212	554.405		
1117	25	80084	BERTEAUCOURT-LES-THENNES	BRGM	E	608 470	2 536 080	2.455351	49.822116	272.839	553.623	RD476 PR:1,480	
0		80094	BERTEAUCOURT-LES-THENNES	BRGM	P93	609 809	2 534 187	2.473888	49.805099	274.898	553.434		
212	25	80095	BERTRANCOURT	PREF.	PD	615 871	2 566 623	2.559262	50.096164	284.385	556.669	Grand-rue, Eglise	
0		80095	BERTRANCOURT	BRGM	P93	617 598	2 565 573	2.583310	50.086698	287.057	556.563		
0		80097	BETHENCOURT-SUR-SOMME	BRGM	P93	645 269	2 530 899	2.965463	49.774026	329.522	553.089		
1152	bo	80102	BIACHES			641 090	2 547 710	2.909218	49.925247	323.272	554.769		
133	Bo	80116	BOUCHOIR	PREF.	PD	624 286	2 527 904	2.674361	49.748289	297.175	552.803	Sous place du Marteloir	
0		80120	BOUILLANCOURT-EN-SERY	BRGM	P93	551 123	2 551 093	1.857701	49.955067	184.204	555.101		
0		80122	BOUQUEMAISON	BRGM	P93	601 180	2 578 885	2.364449	50.206425	261.626	557.894		
0		80138	BRAY-SUR-SOMME	BRGM	P93	628 437	2 550 812	2.733483	49.953794	303.745	555.087		
1160	25	80136	BRAY-SUR-SOMME			627 200	2 549 400	2.716175	49.941174	301.621	554.946		
1161	25	80136	BRAY-SUR-SOMME			627 300	2 549 300	2.717560	49.940271	301.975	554.936		
0		80172	CAPPY	BRGM	P93	631 342	2 546 558	2.773573	49.915475	308.199	554.661		
0		80176	CARREPUIS	BRGM	P93	635 173	2 520 527	2.824593	49.681534	313.869	552.061		
0		80181	CAYEUX-EN-SANTERRE	BRGM	P93	620 414	2 534 207	2.621016	49.805024	291.247	553.433		
0		80184	CERISY	BRGM	P93	621 596	2 543 409	2.637902	49.887605	293.124	554.351		
1100	25	80191	CHILLY	BRGM	E	631 000	2 533 200	2.767801	49.795550	307.556	553.328	RD39 traverse de Chilly	
0		80193	CHIRMONT	BRGM	P93	603 375	2 523 455	2.384536	49.708799	264.970	552.364		
0		80197	CIZANCOURT	BRGM	P93	642 695	2 536 229	2.930332	49.822063	325.618	553.623		
220	25	80201	COIGNEUX	PREF.	PD	615 748	2 570 923	2.557715	50.134770	284.213	557.098	ferme	
0		80201	COIGNEUX	BRGM	P93	616 684	2 569 691	2.570452	50.123986	285.629	556.974		
198	c	80202	COISY	PREF.	PD	600 483	2 551 047	2.344527	49.956548	260.524	555.117	entrée rue du chateau	
213	c	80203	COLINCAMPS	PREF.	PD	621 417	2 566 871	2.636658	50.098230	292.985	556.692		
203	25	80204	COMBLES	PREF.	PD	637 891	2 557 032	2.865603	50.009136	318.426	555.702	Face du portail de l'eglise	
0		80204	COMBLES	BRGM	P93	639 250	2 556 778	2.884509	50.006769	320.527	555.675		

Fichier de cavités " Désordres " positionnées ave
Coodonnées xy Lambert II étendu (mètres)et U

N° Cavité	Positionnement	N° INSEE	COMMUNE	Dommages										Commentaires
				Const. effondrées	Maisons fissurées	Voirie coupée	mat. agric. endommagé	disparition animaux	blessés	morts	Champignonnière	site stockage	néant	
0		80811	VOYENNES			1								
0		80814	VRELY											
1140	c	80815	VRON											puit 25m (vache morte)
0		80829	Y											
0		80832	YVRENCH			1								

Fichier de cavités " Désordres " positionnées avec précision ou sur le centroide de la commune de source Préfecture
Coodonnées xy Lambert II étendu (mètres)et UTM Zone 31 (ED50) (degrés et mètres)

N° Cavité	Positionnement	N° INSEE	COMMUNE	Archivage	Source	X lamb2 ét (m.)	Y lamb2 ét (m.)	X utm (°)	Y utm (°)	X utm (m.)	Y utm (m.)	Lieu-dit	Dimension en m2
0		80305	FERRIERES	BRGM	P93	590.466	2.542.523	2,205340	49,879951	245,057	554,266		
1131	25	80308	FEUQUIERES-EN-VIMEU	BRGM	E	547.410	2.563.990	1,604365	50,070537	178,277	556,384	RD29	
1132	25	80308	FEUQUIERES-EN-VIMEU	BRGM	E	547.200	2.563.970	1,601438	50,070340	177,952	556,382	RD29	
1130	25	80308	FEUQUIERES-EN-VIMEU	BRGM	E	546.990	2.564.210	1,598480	50,072477	177,623	556,405	RD29	
192	c	80311	FIGNIERES	PREF.	PD	619.340	2.519.361	2,605413	49,671746	289,513	551,952	Près du chateau	
0		80312	FINS	BRGM	P93	651.874	2.560.324	3,060793	50,037684	340,116	556,019		
0		80314	FLERS	BRGM	P93	635.197	2.561.957	2,828508	50,053498	314,304	556,194		
1109	250	80321	FOLLEVILLE	BRGM	E	602.930	2.519.730	2,378347	49,675351	264,282	551,993	RD109 PR:22.600	
0		80321	FOLLEVILLE	BRGM	P93	601.869	2.518.668	2,363660	49,665818	262,650	551,887		
0		80322	FONCHES-FONCHETTE	BRGM	P93	635.492	2.528.788	2,829724	49,755697	314,439	552,885		
0		80326	FONTAINE-SOUS-MONTDIDIER	BRGM	P93	613.838	2.516.838	2,629196	49,649234	281,044	551,702		
0		80327	FONTAINE-SUR-MAYE	BRGM	P93	671.199	2.682.876	1,934779	50,241583	214,993	558,284		
0		80341	FOURDRINOY	BRGM	P93	585.572	2.547.136	2,137181	49,921273	237,484	554,725		
1112	250	80343	FRAMICOURT	BRGM	E	613.500	2.519.100	2,524596	49,669555	280,533	551,928	RD155 PR:5.235	
244	c	80347	FRANSART	PREF.	PD	631.961	2.527.677	2,780698	49,745910	308,991	552,777	Cimetiere	
189	25	80353	FRESNES-MAZANCOURT	PREF.	PD	637.849	2.539.526	2,863387	49,851977	318,180	553,955	Eglise	
323	Bo	80357	FRESNOY-AU-VAL	MEL	A	579.470	2.537.553	2,052811	49,835064	228,108	553,767	Sous entrée de l'eglise	
1128	25	80368	FRIVILLE-ESCARBOTIN	BRGM	E	542.200	2.564.320	1,531663	50,073042	170,198	556,412	RD925 (après carrefour vers Woincourt)	
1127	25	80368	FRIVILLE-ESCARBOTIN	BRGM	E	541.760	2.564.170	1,525547	50,071655	169,519	556,396	RD925 (vers maison blanche)	
1129	25	80368	FRIVILLE-ESCARBOTIN	BRGM	E	543.000	2.564.350	1,542815	50,073384	171,438	556,415	RD925 (carrefour vers Woincourt)	
0		80373	GAMACHES	BRGM	P93	545.619	2.554.822	1,580620	49,988091	175,638	555,468		
1158	25	80373	GAMACHES			543.780	2.554.680	1,555034	49,986654	172,795	555,452		
0		80378	GINCHY	BRGM	P93	637.126	2.557.967	2,855034	50,017572	317,251	555,795		
295	25	80380	GORENFLOS	ARCH.DEP.	A	579.474	2.566.562	2,051407	50,095484	227,952	556,661	Sud route de Domqueur à Domart	
0		80383	GOYENCOURT	BRGM	P93	631.325	2.522.067	2,771456	49,695565	307,964	552,217		
186	25	80387	GRATTEPANCHE	PREF.	PD	597.256	2.532.449	2,299749	49,789564	255,548	553,262	Est du village à hauteur de l'eglise	
0		80390	GRIVESNES	BRGM	P93	609.868	2.520.178	2,474368	49,679303	274,952	552,036		
1113	250	80391	GRIVILLERS	BRGM	E	626.700	2.517.900	2,707159	49,658356	300,820	551,804	RD930 PR:16.660	
0		80401	GUILLEMONT	BRGM	P93	635.663	2.557.216	2,834588	50,010916	314,979	555,721		
1165	c	80406	HALLENCOURT			569.009	2.555.245	1,906255	49,993474	211,823	555,527		
0		80407	HALLUVILLERS	BRGM	P93	597.877	2.521.515	2,308415	49,691384	256,511	552,171		
1146	10	80409	HALLU	BRGM	B	632.040	2.533.730	2,782268	49,800256	309,166	553,380	sud-ouest de l'usine Lunor "bois de Chapitre"	
184	25	80410	HAM	PREF.	PD	652.963	2.528.249	3,071792	49,749628	341,338	552,818	Partie rue de Chauny, rue du Gal FOY, place de l'Hotel de Ville, rue Notre-dam	
1119	10	80410	HAM	BRGM	E	653.000	2.527.800	3,072246	49,745598	341,388	552,773	traverse de Ham (centre)	
0		80410	HAM	BRGM	P93	653.696	2.524.934	3,081514	49,719804	342,418	552,486		
1102	250	80417	HARBONNIERES	BRGM	E	633.700	2.538.800	2,805714	49,845692	311,771	553,885	RD41 traverse d' Harbonnières rue Feuquères	
1103	250	80417	HARBONNIERES	BRGM	E	624.000	2.539.100	2,671054	49,848831	296,806	553,920	RD337 traverse d' Harbonnières (église)	
1101	250	80417	HARBONNIERES	BRGM	E	623.300	2.537.000	2,661213	49,830001	295,714	553,711	RD41 traverse d' Harbonnières rue Garlepoix	
0		80419	HARGICOURT	BRGM	P93	614.252	2.522.531	2,535120	49,700349	281,703	552,270		
218	25	80420	HARPONVILLE	PREF.	PD	611.944	2.559.831	2,504263	50,035285	278,274	555,992	Au faubourg et près place communale	

Fichier de cavités " Désordres " positionnées ave
Coodonnées xy Lambert II étendu (mètres)et U

N° Cavité	Positionnement	N° INSEE	COMMUNE	Dommages										Commentaires
				Constr. effondrées	Maisons fissurées	Voirie coupée	mat. agric. endommagé	disparition animaux	blessés	morts	Champignonnière	site stockage	néant	
0		80517	MARQUIVILLERS		1									
0		80519	MATIGNY											
1158	25	80532	MERICOURT-SUR-SOMME			1								Effondrement de chaussée, aucun souterrain détecté.
1167	bo	80537	MESNIL-DOMQUEUR											
0		80549	MIRAUMONT	1	1	1								
1123	250	80551	MISERY											effondrement de chaussée, présence de souterrains (datant du moyen âge?) , 1 désordre au cours des 5 dernière
0		80551	MISERY			1								
147	c	80553	MOLLIENS-AU-BOIS											
0		80553	MOLLIENS-AU-BOIS											
0		80560	MONTAUBAN-DE-PICARDIE											
126	25	80561	MONTDIDIER											Effondrement de la chaussée suite aux travaux d'assainissement.
1110	250	80561	MONTDIDIER											cavité de 4 m. de diamètre , centre de chaussée - origine ?
0		80561	MONTDIDIER	1	1	1								
1156	25	80573	MORVILLERS-SAINT-SATURNIN			1								Affaissement sur accotement
0		80575	MOUFLIERES		1	1								
142	25	80581	NAMPS-AU-MONT											Remarque: sur doc. Nant au Val
0		80583	NAMPTY											
1124	250	80585	NESLE											effondrements de chaussée, présence de souterrains (datant du moyen âge?) .dernier désordre en 1988
0		80585	NESLE	1	1	1								
0		80601	NURLU			1								
1137	5	80606	OISEMONT			1								affaissement demi-chausée sur canalisation E.V. ouverture et remblaiement en sable et T.V. 0/80 sur dalle béton av
1133	5	80606	OISEMONT											effond. circulaire dans fossé en accâtement peu profond (0.90ml) type 'puit' ou 'cheminée'. remblayé en terre
1134	5	80606	OISEMONT											effond. circulaire peu important dans pâture s'orientant vers l'accâtemment, légère déformation de la rive de cha
1136	5	80606	OISEMONT	1										effond. d'une habitation . zone extraction de four à chaux. remblayé en terre et craie
1135	5	80606	OISEMONT											effond. rive chaussée peu important. rambayé en T.V. 0/80
0		80606	OISEMONT			1								
0		80616	OVILLERS-LA-BOISSELLE		1									
0		80616	PARGNY		1									
0		80621	PERTAIN		1	1								
0		80622	PICQUIGNY			1								
166	c	80624	PIERREGOT											45 chambres
1116	250	80625	PIERREPONT-SUR-AVRE											effonfrement sous chaussée - raison non connue
1118	250	80628	PLESSIER-ROZAINVILLERS(LE)											hors agglom. en travers de la chaussée, probl. souterrain (ancienne liaison entre village?)
317	25	80630	POIX-DE-PICARDIE											
0		80633	PONTHOILE											
0		80634	PONT-NOYELLES			1								
0		80638	POTTE			1								
0		80640	POZIERES		1									
231	c	80645	PUCHEVILLERS											
0		80656	QUEVAUVILLERS			1								

Fichier de cavités " Désordres " positionnées avec précision ou sur le centroide de la commune de source Préfecture

Coodonnées xy Lambert II étendu (mètres)et UTM Zone 31 (ED50) (degrés et mètres)

N° Cavité	Positionnement	N° INSEE	COMMUNE	Archivage	Source	X lamb2 ét (m.)	Y lamb2 ét (m.)	X utm (°)	Y utm (°)	X utm (m.)	Y utm (m.)	Lieu-dit	Dimension en m2
0		80517	MARQUIVILLERS	BRGM	P93	626.063	2.519.553	2,698451	49,673229	299,852	551,969		
0		80519	MATIGNY	BRGM	P93	649.721	2.531.465	3,027256	49,778773	336,389	553,142		
1158	25	80532	MERICOURT-SUR-SOMME			624.400	2.545.600	2,676998	49,907173	297,468	554,569		
1167	bo	80537	MESNIL-DOMQUEUR			580.980	2.571.190	2,072201	50,137076	230,263	557,123		
0		80549	MIRAUMONT	BRGM	P93	628.743	2.567.002	2,738890	50,099112	304,345	556,701		
1123	250	80551	MISERY	BRGM	E	640.220	2.538.790	2,896238	49,845220	321,830	553,880	RD35 et 45	
0		80551	MISERY	BRGM	P93	640.244	2.536.681	2,896364	49,826282	321,844	553,670		
147	c	80553	MOLLIENS-AU-BOIS	PREF.	PD	603.871	2.554.052	2,391698	49,983513	265,765	555,417	Chemin du moulin	
0		80553	MOLLIENS-AU-BOIS	BRGM	P93	603.871	2.554.052	2,391698	49,983513	265,765	555,417		
0		80560	MONTAUBAN-DE-PICARDIE	BRGM	P93	633.097	2.556.733	2,798804	50,006719	311,003	555,675		
126	25	80561	MONTDIDIER	PREF.	PD	616.362	2.516.830	2,564100	49,649099	284,923	551,701	Rue de la Porte-Becquerel	
1110	250	80561	MONTDIDIER	BRGM	E	615.600	2.516.600	2,553557	49,647056	283,751	551,678	RD26 PR:0,240	
0		80561	MONTDIDIER	BRGM	P93	617.395	2.515.713	2,578345	49,639042	286,506	551,589		
1156	25	80573	MORVILLERS-SAINT-SATURNIN			562.440	2.530.390	1,817074	49,769968	201,913	553,044		
0		80575	MOUFLIERES	BRGM	P93	559.424	2.546.783	1,773632	49,916964	197,086	554,677		
142	25	80581	NAMPS-AU-MONT	PREF.	PD	583.369	2.533.877	2,107093	49,802174	234,140	553,402	20m au Nord de l'Eglise romane	
0		80583	NAMPTY	BRGM	P93	592.816	2.532.758	2,238162	49,792304	248,705	553,292		
1124	250	80585	NESLE	BRGM	E	641.310	2.529.020	2,910382	49,757427	323,402	552,905	centre ville	
0		80585	NESLE	BRGM	P93	641.626	2.526.880	2,914544	49,738189	323,864	552,691		
0		80601	NURLU	BRGM	P93	649.747	2.556.785	3,030715	50,006068	336,773	555,668		
1137	5	80606	OISEMONT	BRGM	E	559.100	2.551.100	1,768692	49,955698	196,537	555,108	rd936, rue Sadi Carnot (photo)	
1133	5	80606	OISEMONT	BRGM	E	558.300	2.550.600	1,757613	49,951157	195,306	555,057	RD25 sortie de l'agglomération vers Senarpont	
1134	5	80606	OISEMONT	BRGM	E	558.500	2.551.000	1,760354	49,954761	195,611	555,097	RD180 limite agglom. Oisement (photo)	
1136	5	80606	OISEMONT	BRGM	E	559.000	2.551.400	1,767270	49,958385	196,379	555,138	RD93 , près rue Jules Ferry	
1135	5	80606	OISEMONT	BRGM	E	559.300	2.550.900	1,771496	49,953916	196,849	555,088	rue du chauffour (photo)	
0		80606	OISEMONT	BRGM	P93	561.190	2.550.652	1,797816	49,951809	199,773	555,065		
0		80615	OVILLERS-LA-BOISSELLE	BRGM	P93	627.080	2.557.898	2,715075	50,017466	301,699	555,794		
0		80616	PARGNY	BRGM	P93	644.348	2.532.803	2,952899	49,791188	328,126	553,280		
0		80621	PERTAIN	BRGM	P93	639.381	2.532.414	2,883974	49,788025	320,467	553,245		
0		80622	PICQUIGNY	BRGM	P93	586.811	2.548.771	2,154356	49,935979	239,392	554,889		
166	c	80624	PIERREGOT	PREF.	PD	604.393	2.555.769	2,398985	49,999103	266,575	555,590	Coin rue Sagnier et Grand-Rue	
1116	250	80625	PIERREPONT-SUR-AVRE	BRGM	E	614.700	2.524.100	2,541379	49,714428	282,398	552,427	lotis Messireaux	
1118	250	80628	PLESSIER-ROZAINVILLERS(LE)	BRGM	E	616.160	2.528.510	2,561773	49,753993	284,664	552,866	RD54 PR:20,270	
317	25	80630	POIX-DE-PICARDIE	ARCH.DEP.	A	574.320	2.531.256	1,981724	49,778336	220,209	553,137	sentier donnant sur route vers Airaines	
0		80633	PONTHOILE	BRGM	P93	554.964	2.579.823	1,707944	50,213228	189,787	557,969		
0		80634	PONT-NOYELLES	BRGM	P93	609.223	2.548.213	2,466077	49,931039	274,030	554,834		
0		80636	POTTE	BRGM	P93	640.972	2.531.141	2,905910	49,776493	322,905	553,116		
0		80640	POZIERES	BRGM	P93	628.784	2.560.003	2,738964	50,036286	304,354	556,003		
231	c	80645	PUCHEVILLERS	PREF.	PD	606.283	2.561.202	2,425391	50,047679	269,509	556,130	Souterrain dans le village	
0		80656	QUEVAUVILLERS	BRGM	P93	583.200	2.536.208	2,104647	49,823100	233,868	553,634		

Fichier de cavités " Désordres " positionnées ave
Coodonnées xy Lambert II étendu (mètres)et U

N° Cavité	Positionnement	N° INSEE	COMMUNE	Dommages										Commentaires
				Constr. effondrées	Maisons fissurées	Voirie coupée	mat. agric. endommagé	disparition animaux	blessés	morts	Champignonnière	site stockage	néant	
0		80305	FERRIERES			1								
1131	25	80308	FEUQUIERES-EN-VIMEU											puit
1132	25	80308	FEUQUIERES-EN-VIMEU											puit
1130	25	80308	FEUQUIERES-EN-VIMEU											puit comblé
192	c	80311	FIGNIERES											Escalier. 3 ou 4 petites chambres.
0		80312	FINS											
0		80314	FLERS	1										
1109	250	80321	FOLLEVILLE											sape : 3m. x 4m. côté droit , en partie chaussée/trottoir
0		80321	FOLLEVILLE			1								
0		80322	FONCHES-FONCHETTE			1								
0		80326	FONTAINE-SOUS-MONTDIDIER											
0		80327	FONTAINE-SUR-MAYE											
0		80341	FOURDRINOY											
1112	250	80343	FRAMICOURT											sape : guerre 1914/18 - chaussée côté gauche
244	c	80347	FRANSART											Supposé car enfoncement du mur du cimetierre.
189	25	80353	FRESNES-MAZANCOURT											Entrée de sape éboulée
323	Bo	80357	FRESNOY-AU-VAL											En 44, une salle à été découverte avec une cheminée d'aération.Posit. dans le bourg
1128	25	80368	FRIVILLE-ESCARBOTIN											effondrements constatés en rives de la route comblé
1127	25	80368	FRIVILLE-ESCARBOTIN											effondrements constatés en rives de la route comblé sur accotement et ouvert en terrain privé
1129	25	80368	FRIVILLE-ESCARBOTIN											effondrements constatés en rives de la route comblé
0		80373	GAMACHES			1								
1165	25	80373	GAMACHES			1								Trou sous chaussée
0		80378	GINCHY											
295	25	80380	GORENFLOS											2 Plans AD.
0		80383	GOYENCOURT											
186	25	80387	GRATTEPANCHE											25 chambres. 60m
0		80390	GRIVESNES			1								
1113	250	80391	GRIVILLERS											souterrain sous accâtement gauche
0		80401	GUILLEMONT											
1165	c	80406	HALLENCOURT											
0		80407	HALLIVILLERS											
1146	10	80409	HALLU											trou ? forte fissuration naturelle ou artificielle (karst) ou vides artificiels volumineux (vestiges guerre 14/18)
184	25	80410	HAM											Positionné idem 343
1119	10	80410	HAM											effondrements de chaussée, présence de souterrains (datant du moyen âge?) . désordres antérieur à 5 ans
0		80410	HAM		1	1								
1102	250	80417	HARBONNIERES											affaissement dans habitations. considéré en 'souterrain'?
1103	250	80417	HARBONNIERES											affaissement de chaussée autour de l'église. considéré en 'souterrain' ?
1101	250	80417	HARBONNIERES											affaissement en accâtement et sous habitation. origine inconnu. considéré en ' souterrain' ?
0		80419	HARGICOURT											
218	25	80420	HARPONVILLE											

Fichier de cavités " Désordres " positionnées avec précision ou sur le centroide de la commune de source Préfecture

Coodonnées xy Lambert II étendu (mètres)et UTM Zone 31 (ED50) (degrés et mètres)

N° Cavité	Positionnement	N° INSEE	COMMUNE	Archivage	Source	X lamb2 ét (m.)	Y lamb2 ét (m.)	X utm (°)	Y utm (°)	X utm (m.)	Y utm (m.)	Lieu-dit	Dimension en m2
0		80811	VOYENNES	BRGM	P93	646.924	2.528.028	2,988078	49,748127	332,035	552,801		
0		80814	VRELY	BRGM	P93	626.303	2.532.529	2,702608	49,789738	300,314	553,264		
1140	c	80815	VRON	BRGM	PP	559.426	2.692.601	1,769054	50,328200	196,577	559,247		
0		80829	Y	BRGM	P93	647.811	2.531.762	3,000807	49,781587	333,450	553,173		
0		80832	YVRENCH	BRGM	P93	575.026	2.576.187	1,988748	50,181717	220,990	557,619		

Fichier de cavités " Désordres " positionnées ave
Coodonnées xy Lambert II étendu (mètres)et U

N° Cavité	Positionnement	N° INSEE	COMMUNE	Dommages										Commentaires
				Constr. effondrées	Maisons fissurées	Voirie coupée	mat. agric. endommagé	disparition animaux	blessés	morts	Champignonnière	site stockage	néant	
0		80003	ACHEUX-EN-AMIENOIS											
204	25	80007	AGNIERES											Eboulement en 1932 au niveau du puits
238	25	80007	AGNIERES											
0		80015	AIZECOURT-LE-HAUT											
0		80016	ALBERT			1								
1159	25	80016	ALBERT			1								Effondrement de chaussée
111	25	80021	AMIENS											
0		80021	AMIENS											
0		80023	ANDECHY			1								
0		80024	ARGOEUVES			1								
209	c	80028	ARQUEVES											Plusieurs effondrements Grand-rue.
1162	25	80028	ARQUEVES			1								Affaissement sur trottoir et dans une propriété privée
1115	250	80031	ARVILLERS											effonfrement cause non connue
0		80034	ATHIES			1								
0		80053	BALATRE			1								
0		80057	BAYENCOURT		1									
1126	25	80058	BAYONVILLERS											effonfrement suite à des pluies
63	25	80068	BEAUMETZ											
0		80068	BEAUMETZ											
0		80088	BERNES											
1117	250	80094	BERTEAUCOURT-LES-THENNES											sape ? devant le château d'eau, rebouchée en 1997, continue d'évoluer
0		80094	BERTEAUCOURT-LES-THENNES											
212	25	80095	BERTRANCOURT											
0		80095	BERTRANCOURT			1								
0		80097	BETHENCOURT-SUR-SOMME			1								
1152	bo	80102	BIACHES			1								Affaissement de trottoir et chaussée
133	Bo	80116	BOUCHOIR											Posit. dans le bourg
0		80120	BOUILLANCOURT-EN-SERV											
0		80122	BOUQUEMAISON	1	1									
0		80136	BRAY-SUR-SOMME		1									
1160	25	80136	BRAY-SUR-SOMME			1								Cavité en trottoir
1161	25	80136	BRAY-SUR-SOMME											Affaissement souterrain
0		80172	CAPPY											
0		80176	CARREPUIS			1								
0		80181	CAYEUX-EN-SANTERRE											
0		80184	CERISY											
1100	250	80191	CHILLY											affaissement de chaussée lié à la présence d'1 souterrain datant de la guerre 14/18
0		80193	CHIRMONT											
0		80197	CIZANCOURT											
220	25	80201	COIGNEUX											Entrée effondrée

Fichier de cavités " Désordres " positionnées ave
Coodonnées xy Lambert II étendu (mètres)et U

N° Cavité	Positionnement	N° INSEE	COMMUNE	Période d'exploitation	Existence plans	Type de cavité								Matériau exploité					Accès				Désordres								
						Ex minière	Carrière	Marnière	ouvr. milit	ouvr. civil	cav. nat	Souterrain	autre(préciser)	caves	Calcaire	Craie	Craie phosph.	Silex	Autre (préciser)	Facile	Difficile	Inaccessible	Plain pied	Puits	Désordre	Tassement	Affaissement	Fontis	Eboulement	Glissement	Acc. Pollution	Nb évènements	Dates
0		80201	COIGNEUX							x														x								
198	c	80202	COISY		x		x																	x				x				
213	c	80203	COLINCAMPS									x		x										x				x				
203	25	80204	COMBLES		x							x		x										x				x				
0		80204	COMBLES							x														x								
0		80208	CONTEVILLE							x														x								
1153	c	80213	COTTENCHY										x													x							
1108	250	80214	COULLEMELLE									x												x		x						1993
0		80214	COULLEMELLE							x														x								
0		80216	COURCELETTE							x														x								
0		80217	COURCELLES-AU-BOIS							x														x								
214	c	80219	COURCELLES-SOUS-THOIX									x		x										x				x				
1111	250	80220	COURTEMANCHE					x																x		x						1995
1163	25	80221	CRAMONT				x																									
0		80222	CRECY-EN-PONTHIEU							x														x								
0		80223	CREMERY							x														x								
0		80224	CRESSY-OMENCOURT					x																x								
195	25	80227	CROIXRAULT		x							x		x										x				x				
199	25	80229	CROUY-SAINT-PIERRE		x		x																	x				x				
239	25	80231	CURLU									x		x										x				x				
0		80231	CURLU									x												x								
0		80232	DAMERY				x	x		x														x								
194	25	80241	DOMART-EN-PONTHIEU		x							x		x										x				x				
1164	c	80249	DOMQUEUR							x																						
0		80252	DOUILLY					x		x														x								
0		80253	DOULLENS				x			x														x								
0		80263	ECHELLE-SAINT-AURIN(L')							x														x								
215	25	80266	ENGLEBELMER									x		x										x				x				
0		80266	ENGLEBELMER							x														x								
12	Bo	80267	ENGLEBELMER									x		x									x	x				x				
0		80271	EPEHY							x														x								
1150	bo	80271	EPEHY										x														x					1993
0		80272	EPENANCOURT							x														x								
0		80275	EQUANCOURT							x														x								
0		80278	ERCHES							x														x								
1106	250	80283	ESCLAINVILLERS									x												x		x						
0		80283	ESCLAINVILLERS							x														x								
0		80285	ESSERTAUX					x																x								
240	25	80298	ETRICOURT-MANANCOURT									x		x										x				x				
0		80298	ETRICOURT-MANANCOURT							x														x								

Fichier de cavités " Désordres " positionnées ave
Coodonnées xy Lambert II étendu (mètres)et U

N° Cavité	Positionnement	N° INSEE	COMMUNE	Période d'exploitation	Existence plans	Type de cavité									Matériau exploité						Accès				Désordres									
						Ex minière	Carrière	Marnière	ouvr. milit	ouvr. civil	cav. nat	Souterrain	autre(préciser)	caves	Calcaire	Craie	Craie phosph.	Silex	Autre (préciser)		Facile	Difficile	Inaccessible	Plain pied	Puits	Désordre	Tassement	Affaissement	Fontis	Eboulement	Glissement	Acc. Pollution	Nb événements	Dates
233	c	80659	RAINCHEVAL									x		x											x	x				x			
0		80662	RAMBURELLES					x		x																x							
1141	c	80664	RANCOURT									x														x				x			01/07/1997
0		80664	RANCOURT							x																x							
0		80675	ROGY																							x							
1147	bo	80679	RONSSOY										x															x					1995
0		80681	ROUVREL							x																x							
0		80684	ROUY-LE-PETIT							x																x							
1105	250	80685	ROYE									x														x		x					
0		80695	SAILLY-SAILLISEL							x																x							
1154	25	80710	SAINT-MAXENT										x															x					
1168	bo	80716	SAINT-RIQUIER							x																x		x					
332	Bo	80721	SAINT-VALERY-SUR-SOMME									x		x												x							
0		80726	SANCOURT							x																x							
0		80729	SAUVILLERS-MONGIVAL							x																x							
1169	c	80736	SOREL-EN-VIMEU				x																					x					1993
1151	bo	80737	SOREL										x																				
116	25	80738	SOUES									x	Sout.	x												x				x			
1125	25	80741	SOYECOURT		x							x														x		x					01/12/1993
255	c	80746	TALMAS		x							x		x												x				x			
1157	Bo	80746	TALMAS										x													x		x					
0		80747	TEMPLEUX-LA-FOSSE			x																				x							
0		80758	THORY							x																x							
0		80759	TILLOLOY					x		x																x							
1170	25	80760	TILLOY-FLORIVILLE					x																									
1171	25	80760	TILLOY-FLORIVILLE					x																									
313	25	80762	TINCOURT-BOUCLY									x		x												x				x			
173	25	80776	VARENNES									x		x			x							x		x				x			
235	25	80776	VARENNES									x		x											x	x				x			
0		80776	VARENNES							x																x							
0		80777	VAUCHELLES-LES-AUTHIE				x			x																x							
0		80786	VELENNES							x																x							
0		80789	VERMANDOVILLERS							x																x							
0		80790	VERPILLIERES							x																x							
0		80794	VILLECOURT							x																x							
0		80797	VILLERS-AUX-ERABLES							x																x							
0		80801	VILLERS-CARBONNEL							x																x				x			
315	25	80802	VILLERS-FAUCON		x		x																			x		x					
1104	250	80803	VILLERS-LES-ROYE						x																	x							
0		80803	VILLERS-LES-ROYE							x																x							

Fichier de cavités " Désordres " positionnées ave
Coodonnées xy Lambert II étendu (mètres)et U

N° Cavité	Positionnement	N° INSEE	COMMUNE	Période d'exploitation	Existence plans	Type de cavité								Matériau exploité					Accès				Désordres									
						Ex minière	Carrière	Marnière	ouvr. milit	ouvr. civil	cav. nat	Souterrain	autre(préciser)	caves	Calcaire	Craie	Craie phosph.	Silex	Autre (préciser)	Facile	Difficile	Inaccessible	Plain pied	Puits	Désordre	Tassement	Affaissement	Fontis	Eboulement	Glissement	Acc. Pollution	Nb évènements	Dates
0		80421	HATTENCOURT							x														x								
221	c	80425	HEDAUVILLE									x		x											x				x				
222	25	80431	HERISSART									x		x										x	x				x				
338	Bo	80432	HERLEVILLE		x							x		x											x				x				
0		80433	HERLY																						x								
1149	bo	80438	HEUDICOURT										x														x						1992
159	25	80440	HIERMONT		x							x		x											x				x				
0		80440	HIERMONT							x															x								
0		80443	HORNOY-LE-BOURG							x															x								
1107	250	80452	JUMEL									x													x		x						
150	25	80466	LANCHES-SAINT-HILAIRE									x		x											x				x				
0		80467	LAUCOURT							x															x								
341	25	80469	LAWARDE-MAUGER-L'HORTOY		x							x		x		x								x	x				x				
0		80469	LAWARDE-MAUGER-L'HORTOY							x															x								
289	25	80470	LEALVILLERS		x							x		x											x				x				
224	c	80470	LEALVILLERS									x		x											x				x				
268	25	80472	LESBOEUFS		x							x		x										x	x				x				
0		80473	LIANCOURT-FOSSE																						x								
0		80474	LICOURT							x															x								
287	25	80475	LIERAMONT		x							x		x										x	x				x				
1148	bo	80475	LIERAMONT										x														x						1998
0		80478	LIGNIERES							x															x								
301	25	80487	LONGAVESNES									x		x											x				x				
178	c	80488	LONGPRE-LES-CORPS-SAINTS		x		x																	x	x				x				
0		80490	LONGUEVAL							x															x								
0		80492	LONGVILLERS							x															x								
290	25	80493	LOUVENCOURT		x							x		x		x									x				x				
225	c	80493	LOUVENCOURT									x		x										x	x				x				
0		80493	LOUVENCOURT							x															x								
226	25	80498	MAILLY-MAILLET									x		x										x	x				x				
0		80498	MAILLY-MAILLET							x															x								
300	25	80501	MAISON-PONTHIEU				x																		x				x				
0		80501	MAISON-PONTHIEU							x															x								
146	25	80502	MAISON-ROLAND		x							x		x											x				x				
1166	Bo	80502	MAISON-ROLAND							x																							
0		80505	MAMETZ							x															x								
0		80507	MARCELCAVE							x															x								
176	25	80512	MAREUIL-CAUBERT		x							x		x											x				x				
229	Bo	80514	MARIEUX									x		x											x				x				
1114	250	80517	MARQUIVILLERS					x																	x		x						1996

Numéros des cavités par commune

N° INSEE	Nom commune	Nom fichier	N° Cavité
80001	ABBEVILLE	CENTR80	91
80001	ABBEVILLE	OUVMILC	900
80001	ABBEVILLE	OUVMILX2	901
80001	ABBEVILLE	OUVMILX2	902
80001	ABBEVILLE	OUVMILX2	903
80001	ABBEVILLE	OUVMILX2	904
80001	ABBEVILLE	OUVMILX2	905
80001	ABBEVILLE	OUVMILX2	906
80001	ABBEVILLE	OUVMILX2	907
80001	ABBEVILLE	OUVMILX2	908
80001	ABBEVILLE	OUVMILX2	909
80001	ABBEVILLE	OUVMILX2	910
80001	ABBEVILLE	OUVMILC	911
80001	ABBEVILLE	OUVMILC	912
80001	ABBEVILLE	OUVMILC	913
80003	ACHEUX-EN-AMIENOIS	E806	208
80005	AGENVILLE	CENTR80	71
80007	AGNIERES	E806	204
80007	AGNIERES	E806	238
80011	AILLY-SUR-SOMME	N8X50	814
80011	AILLY-SUR-SOMME	N8X50	888
80013	AIRAINES	E806	5
80014	AIZECOURT-LE-BAS	E806	279
80015	AIZECOURT-LE-HAUT	E806	249
80016	ALBERT	E806	138
80016	ALBERT	E806	296
80016	ALBERT	OUVMILC	914
80016	ALBERT	OUVMILX2	915
80018	ALLENAY	OUVMILX2	916
80019	ALLERY	GIEOS	1172
80020	ALLONVILLE	N8X50	827
80020	ALLONVILLE	OUVMILX2	917
80020	ALLONVILLE	OUVMILX2	918
80021	AMIENS	E806	1
80021	AMIENS	E806	2
80021	AMIENS	E806	3
80021	AMIENS	E806	4
80021	AMIENS	E806	56
80021	AMIENS	E806	57
80021	AMIENS	E806	58
80021	AMIENS	E806	61
80021	AMIENS	E806	92
80021	AMIENS	E806	93
80021	AMIENS	E806	110

Numéros des cavités par commune

N° INSEE	Nom commune	Nom fichier	N° Cavité
80021	AMIENS	E806	111
80021	AMIENS	E806	112
80021	AMIENS	E806	113
80021	AMIENS	E806	114
80021	AMIENS	E806	124
80021	AMIENS	E806	125
80021	AMIENS	E806	127
80021	AMIENS	E806	130
80021	AMIENS	E806	131
80021	AMIENS	N8X50	818
80021	AMIENS	N8X50	819
80021	AMIENS	N8X50	820
80021	AMIENS	N8X50	821
80021	AMIENS	N8X50	822
80021	AMIENS	N8X50	824
80021	AMIENS	OUVMILX2	919
80021	AMIENS	GIEOS	1173
80023	ANDECHY	E806	75
80023	ANDECHY	E806	136
80024	ARGOEUVES	GIEOS	1174
80026	ARGUEL	CENTR80	80
80026	ARGUEL	CENTR80	137
80028	ARQUEVES	CENTR80	122
80028	ARQUEVES	CENTR80	209
80031	ARVILLERS	DDEP	1115
80034	ATHIES	E806	135
80034	ATHIES	N8X25	1004
80035	AUBERCOURT	E806	84
80035	AUBERCOURT	E806	85
80035	AUBERCOURT	E806	86
80043	AUTHIE	E806	210
80047	AVELUY	CENTR80	246
80047	AVELUY	CENTR80	247
80055	BARLY	GIEOS	1175
80057	BAYENCOURT	E806	211
80058	BAYONVILLERS	E806	339
80058	BAYONVILLERS	DDEP	1126
80068	BEAUMETZ	E806	62
80068	BEAUMETZ	E806	63
80068	BEAUMETZ	CENTR80	64
80068	BEAUMETZ	E806	123
80068	BEAUMETZ	GIEOS	1176
80069	BEAUMONT-HAMEL	CENTR80	245
80070	BEAUQUESNE	E806	103

Numéros des cavités par commune

N° INSEE	Nom commune	Nom fichier	N° Cavité
80070	BEAUQUESNE	N8X50	803
80070	BEAUQUESNE	N8X50	804
80071	BEAUVAL	GIEOS	
80072	BEAUVOIR-RIVIERE	CENTR80	65
80082	BELLOY-SUR-SOMME	OUVMILC	920
80085	BERNATRE	CENTR80	66
80085	BERNATRE	E806	67
80085	BERNATRE	CENTR80	68
80086	BERNAVILLE	CENTR80	69
80094	BERTEAUCOURT-LES-TH	DDEP	1117
80095	BERTRANCOURT	E806	8
80095	BERTRANCOURT	E806	10
80095	BERTRANCOURT	E806	212
80106	BLANGY-SOUS-POIX	E806	134
80107	BLANGY-TRONVILLE	N8X50	828
80107	BLANGY-TRONVILLE	N8X50	830
80116	BOUCHOIR	E806	133
80121	BOUILLANCOURT-LA-BA	N8X50	845
80121	BOUILLANCOURT-LA-BA	N8X50	846
80124	BOURSEVILLE	OUVMILX2	922
80124	BOURSEVILLE	OUVMILX2	923
80129	BOUZINCOURT	E806	13
80129	BOUZINCOURT	E806	53
80129	BOUZINCOURT	GIEOS	1177
80130	BOVELLES	OUVMILC	921
80131	BOVES	E806	6
80146	BRUTELLES	OUVMILC	924
80147	BUIGNY-L'ABBE	E806	132
80150	BUIRE-COURCELLES	E806	251
80153	BUS-LES-ARTOIS	E806	219
80154	BUSSU	E806	252
80159	CACHY	N8X50	831
80159	CACHY	N8X50	832
80162	CAIX	E806	160
80164	CAMON	E806	14
80164	CAMON	N8X50	823
80164	CAMON	N8X50	825
80187	CHAUSSEE-TIRANCOUR	E806	21
80187	CHAUSSEE-TIRANCOUR	E806	322
80187	CHAUSSEE-TIRANCOUR	CENTR80	344
80187	CHAUSSEE-TIRANCOUR	N8X50	812
80187	CHAUSSEE-TIRANCOUR	GIEOS	1178
80191	CHILLY	DDEP	1100
80193	CHIRMONT	E806	197

Numéros des cavités par commune

N° INSEE	Nom commune	Nom fichier	N° Cavité
80193	CHIRMONT	GIEOS	1179
80201	COIGNEUX	E806	220
80202	COISY	CENTR80	198
80202	COISY	GIEOS	1180
80203	COLINCAMPS	CENTR80	213
80204	COMBLES	E806	115
80204	COMBLES	E806	203
80204	COMBLES	GIEOS	1181
80211	CONTY	E806	15
80211	CONTY	CENTR80	83
80211	CONTY	E806	202
80211	CONTY	E806	347
80211	CONTY	N8X50	835
80214	COULLEMELLE	DDEP	1108
80215	COULONVILLERS	E806	156
80215	COULONVILLERS	GIEOS	1182
80219	COURCELLES-SOUS-TH	CENTR80	214
80220	COURTEMANCHE	DDEP	1111
80221	CRAMONT	CENTR80	90
80221	CRAMONT	E806	196
80222	CRECY-EN-PONTHIEU	CENTR80	200
80222	CRECY-EN-PONTHIEU	E806	201
80222	CRECY-EN-PONTHIEU	GIEOS	1183
80227	CROIXRAULT	E806	195
80229	CROUY-SAINT-PIERRE	E806	199
80231	CURLU	E806	239
80232	DAMERY	CENTR80	105
80240	DOINGT	E806	242
80241	DOMART-EN-PONTHIEU	E806	16
80241	DOMART-EN-PONTHIEU	E806	194
80245	DOMLEGER-LONGVILLE	E806	278
80245	DOMLEGER-LONGVILLE	OUVMILC	925
80245	DOMLEGER-LONGVILLE	OUVMILC	926
80249	DOMQUEUR	E806	34
80249	DOMQUEUR	E806	59
80249	DOMQUEUR	E806	155
80249	DOMQUEUR	E806	193
80249	DOMQUEUR	E806	294
80249	DOMQUEUR	GIEOS	1184
80250	DOMVAST	CENTR80	35
80251	DOUDELAINVILLE	CENTR80	36
80253	DOULLENS	E806	17
80253	DOULLENS	E806	18
80253	DOULLENS	E806	70

Numéros des cavités par commune

N° INSEE	Nom commune	Nom fichier	N° Cavité
80253	DOULLENS	OUVMILX2	927
80258	DRIENCOURT	E806	280
80260	DRUCAT	OUVMILC	928
80260	DRUCAT	OUVMILC	929
80260	DRUCAT	OUVMILC	930
80264	ECLUSIER-VAUX	E806	31
80264	ECLUSIER-VAUX	E806	32
80266	ENGLEBELMER	E806	11
80266	ENGLEBELMER	E806	215
80266	ENGLEBELMER	E806	216
80266	ENGLEBELMER	E806	325
80266	ENGLEBELMER	GIEOS	1185
80267	ENGLEBELMER	E806	12
80271	EPEHY	CENTR80	81
80271	EPEHY	E806	148
80271	EPEHY	E806	191
80271	EPEHY	E806	281
80271	EPEHY	E806	282
80271	EPEHY	E806	298
80271	EPEHY	GIEOS	1186
80278	ERCHES	CENTR80	106
80278	ERCHES	GIEOS	1187
80279	ERCHEU	CENTR80	206
80283	ESCLAINVILLERS	N8X50	841
80283	ESCLAINVILLERS	DDEP	1106
80292	ETALON	CENTR80	109
80292	ETALON	GIEOS	1188
80294	ETERPIGNY	E806	190
80296	ETOILE(L')	E806	158
80298	ETRICOURT-MANANCO	E806	240
80299	FALOISE(LA)	E806	149
80299	FALOISE(LA)	N8X50	838
80299	FALOISE(LA)	N8X50	840
80308	FEUQUIERES-EN-VIMEU	DDEP	1130
80308	FEUQUIERES-EN-VIMEU	DDEP	1131
80308	FEUQUIERES-EN-VIMEU	DDEP	1132
80310	FIENVILLERS	N8X50	800
80311	FIGNIERES	CENTR80	192
80312	FINS	E806	283
80314	FLERS	E806	264
80321	FOLLEVILLE	E806	273
80321	FOLLEVILLE	DDEP	1109
80328	FONTAINE-SUR-SOMME	CENTR80	37
80329	FORCEVILLE	E806	55

Numéros des cavités par commune

N° INSEE	Nom commune	Nom fichier	N° Cavité
80329	FORCEVILLE	GIEOS	1189
80330	FORCEVILLE-EN-VIMEU	E806	49
80330	FORCEVILLE-EN-VIMEU	E806	217
80343	FRAMICOURT	E806	243
80343	FRAMICOURT	DDEP	1112
80346	FRANQUEVILLE	E806	299
80346	FRANQUEVILLE	GIEOS	1190
80347	FRANSART	CENTR80	244
80348	FRANSU	E806	187
80348	FRANSU	GIEOS	1191
80349	FRANSURES	E806	275
80353	FRESNES-MAZANCOUR	E806	188
80353	FRESNES-MAZANCOUR	E806	189
80357	FRESNOY-AU-VAL	E806	323
80358	FRESNOY-EN-CHAUSSE	E806	185
80368	FRIVILLE-ESCARBOTIN	CENTR80	108
80368	FRIVILLE-ESCARBOTIN	OUVMILX2	931
80368	FRIVILLE-ESCARBOTIN	DDEP	1127
80368	FRIVILLE-ESCARBOTIN	DDEP	1128
80368	FRIVILLE-ESCARBOTIN	DDEP	1129
80373	GAMACHES	N8X50	808
80373	GAMACHES	N8X25	852
80374	GAPENNES	CENTR80	107
80374	GAPENNES	CENTR80	346
80374	GAPENNES	GIEOS	1192
80378	GINCHY	E806	265
80379	GLISY	E806	74
80379	GLISY	CENTR80	276
80379	GLISY	N8X50	829
80380	GORENFLOS	E806	295
80387	GRATTEPANCHE	CENTR80	78
80387	GRATTEPANCHE	E806	186
80390	GRIVESNES	N8X50	848
80391	GRIVILLERS	DDEP	1113
80392	GROUCHES-LUCHUEL	GIEOS	1193
80395	GUERBIGNY	CENTR80	72
80395	GUERBIGNY	N8X25	1002
80397	GUEUDECOURT	E806	250
80398	GUIBERMESNIL	E806	19
80400	GUILLAUCOURT	CENTR80	157
80400	GUILLAUCOURT	GIEOS	1194
80401	GUILLEMONT	E806	266
80401	GUILLEMONT	CENTR80	267
80404	GUYENCOURT-SAULCO	CENTR80	284

Numéros des cavités par commune

N° INSEE	Nom commune	Nom fichier	N° Cavité
80406	HALLENCOURT	E806	9
80406	HALLENCOURT	E806	38
80406	HALLENCOURT	E806	39
80406	HALLENCOURT	E806	87
80406	HALLENCOURT	N8X50	811
80406	HALLENCOURT	N8X25	1007
80406	HALLENCOURT	N8X25	1008
80407	HALLIVILLERS	CENTR80	207
80409	HALLU	DDEP	1146
80410	HAM	CENTR80	99
80410	HAM	E806	184
80410	HAM	E806	343
80410	HAM	DDEP	1119
80410	HAM	DDEP	1120
80410	HAM	DDEP	1121
80410	HAM	DDEP	1122
80413	HANCOURT	E806	285
80417	HARBONNIERES	DDEP	1101
80417	HARBONNIERES	DDEP	1102
80417	HARBONNIERES	DDEP	1103
80420	HARPONVILLE	E806	218
80425	HEDAUVILLE	CENTR80	221
80425	HEDAUVILLE	E806	291
80425	HEDAUVILLE	GIEOS	1195
80431	HERISSART	E806	222
80432	HERLEVILLE	CENTR80	248
80432	HERLEVILLE	E806	338
80432	HERLEVILLE	GIEOS	1196
80436	HESCAMPS	N8X25	1014
80438	HEUDICOURT	E806	183
80438	HEUDICOURT	CENTR80	286
80438	HEUDICOURT	GIEOS	1197
80439	HEUZECOURT	DDEP	1145
80440	HIERMONT	CENTR80	40
80440	HIERMONT	E806	52
80440	HIERMONT	CENTR80	77
80440	HIERMONT	CENTR80	121
80440	HIERMONT	E806	128
80440	HIERMONT	CENTR80	129
80440	HIERMONT	E806	154
80440	HIERMONT	E806	159
80440	HIERMONT	E806	182
80440	HIERMONT	GIEOS	1198
80443	HORNOY-LE-BOURG	E806	20

Numéros des cavités par commune

N° INSEE	Nom commune	Nom fichier	N° Cavité
80451	IRLES	E806	258
80451	IRLES	OUVMILC	932
80451	IRLES	OUVMILC	933
80452	JUMEL	DDEP	1107
80464	LANCHERES	OUVMILX2	934
80464	LANCHERES	OUVMILC	935
80464	LANCHERES	OUVMILC	936
80464	LANCHERES	OUVMILC	937
80464	LANCHERES	OUVMILC	938
80464	LANCHERES	OUVMILC	939
80464	LANCHERES	OUVMILC	940
80464	LANCHERES	OUVMILX2	941
80464	LANCHERES	OUVMILX2	942
80464	LANCHERES	OUVMILX2	943
80464	LANCHERES	OUVMILC	984
80464	LANCHERES	OUVMILC	985
80466	LANCHES-SAINT-HILAIR	CENTR80	51
80466	LANCHES-SAINT-HILAIR	E806	150
80466	LANCHES-SAINT-HILAIR	E806	153
80466	LANCHES-SAINT-HILAIR	E806	329
80466	LANCHES-SAINT-HILAIR	GIEOS	1199
80469	LAWARDE-MAUGER-L'H	E806	341
80469	LAWARDE-MAUGER-L'H	E806	342
80469	LAWARDE-MAUGER-L'H	GIEOS	1200
80470	LEALVILLERS	CENTR80	223
80470	LEALVILLERS	CENTR80	224
80470	LEALVILLERS	E806	289
80470	LEALVILLERS	GIEOS	1201
80472	LESBOEUFS	E806	268
80475	LIERAMONT	E806	287
80475	LIERAMONT	E806	288
80475	LIERAMONT	DDEP	1144
80476	LIERCOURT	CENTR80	41
80476	LIERCOURT	E806	179
80482	LIMEUX	N8X50	809
80486	LONG	E806	42
80486	LONG	E806	43
80486	LONG	CENTR80	100
80486	LONG	CENTR80	101
80487	LONGAVESNES	E806	301
80488	LONGPRE-LES-CORPS-S	CENTR80	44
80488	LONGPRE-LES-CORPS-S	CENTR80	178
80488	LONGPRE-LES-CORPS-S	GIEOS	1202
80489	LONGUEAU	E806	73

Numéros des cavités par commune

N° INSEE	Nom commune	Nom fichier	N° Cavité
80493	LOUVENCOURT	CENTR80	225
80493	LOUVENCOURT	E806	290
80498	MAILLY-MAILLET	E806	226
80498	MAILLY-MAILLET	E806	227
80499	MAILLY-RAINEVAL	N8X50	843
80500	MAISNIERES	CENTR80	177
80501	MAISON-PONTHIEU	E806	300
80501	MAISON-PONTHIEU	GIEOS	1203
80502	MAISON-ROLAND	CENTR80	50
80502	MAISON-ROLAND	E806	146
80502	MAISON-ROLAND	E806	151
80502	MAISON-ROLAND	E806	152
80502	MAISON-ROLAND	E806	277
80502	MAISON-ROLAND	GIEOS	1204
80504	MALPART	N8X50	847
80512	MAREUIL-CAUBERT	E806	176
80514	MARIEUX	CENTR80	228
80514	MARIEUX	E806	229
80514	MARIEUX	E806	230
80516	MARQUAIX	E806	302
80516	MARQUAIX	E806	303
80517	MARQUIVILLERS	DDEP	1114
80521	MAUREPAS	E806	253
80523	MEAULTE	OUVMILC	944
80523	MEAULTE	OUVMILX2	945
80528	MEREAUCOURT	CENTR80	345
80528	MEREAUCOURT	DDEP	1138
80530	MERICOURT-L'ABBE	E806	79
80537	MESNIL-DOMQUEUR	DDEP	1139
80538	MESNIL-EN-ARROUAISE	E806	241
80540	MESNIL-MARTINSART	GIEOS	1205
80549	MIRAUMONT	E806	259
80549	MIRAUMONT	CENTR80	260
80549	MIRAUMONT	CENTR80	261
80549	MIRAUMONT	E806	262
80550	MIRVAUX	CENTR80	181
80551	MISERY	E806	175
80551	MISERY	E806	297
80551	MISERY	DDEP	1123
80552	MOISLAINS	E806	269
80552	MOISLAINS	E806	270
80553	MOLLIENS-AU-BOIS	CENTR80	147
80553	MOLLIENS-AU-BOIS	N8X50	826
80553	MOLLIENS-AU-BOIS	GIEOS	1206

Numéros des cavités par commune

N° INSEE	Nom commune	Nom fichier	N° Cavité
80558	MONSURES	GIEOS	1207
80559	MONTAGNE-FAYEL	E806	139
80561	MONTDIDIER	CENTR80	47
80561	MONTDIDIER	E806	126
80561	MONTDIDIER	DDEP	1110
80561	MONTDIDIER	GIEOS	1208
80568	MORCHAIN	E806	163
80570	MOREUIL	N8X50	842
80574	MOUFLERS	E806	334
80577	MOYENCOURT-LES-POI	E806	162
80577	MOYENCOURT-LES-POI	E806	318
80577	MOYENCOURT-LES-POI	N8X50	834
80581	NAMPS-AU-MONT	E806	142
80581	NAMPS-AU-MONT	E806	144
80581	NAMPS-AU-MONT	E806	161
80584	NAOURS	E806	22
80584	NAOURS	E806	143
80584	NAOURS	N8X50	813
80584	NAOURS	GIEOS	1209
80585	NESLE	DDEP	1124
80591	NEUVILLE-AU-BOIS	OUVMILC	946
80591	NEUVILLE-AU-BOIS	OUVMILC	947
80591	NEUVILLE-AU-BOIS	OUVMILC	948
80591	NEUVILLE-AU-BOIS	OUVMILC	949
80591	NEUVILLE-AU-BOIS	OUVMILC	950
80591	NEUVILLE-AU-BOIS	OUVMILC	951
80591	NEUVILLE-AU-BOIS	OUVMILC	952
80591	NEUVILLE-AU-BOIS	OUVMILC	953
80591	NEUVILLE-AU-BOIS	OUVMILC	954
80591	NEUVILLE-AU-BOIS	OUVMILC	956
80591	NEUVILLE-AU-BOIS	OUVMILC	957
80591	NEUVILLE-AU-BOIS	OUVMILC	958
80591	NEUVILLE-AU-BOIS	OUVMILC	959
80591	NEUVILLE-AU-BOIS	OUVMILC	960
80591	NEUVILLE-AU-BOIS	OUVMILC	961
80591	NEUVILLE-AU-BOIS	OUVMILC	962
80591	NEUVILLE-AU-BOIS	OUVMILC	963
80591	NEUVILLE-AU-BOIS	OUVMILC	964
80591	NEUVILLE-AU-BOIS	OUVMILC	965
80601	NURLU	E806	33
80601	NURLU	E806	304
80606	OISEMONT	DDEP	1133
80606	OISEMONT	DDEP	1134
80606	OISEMONT	DDEP	1135

Numéros des cavités par commune

N° INSEE	Nom commune	Nom fichier	N° Cavité
80606	OISEMONT	DDEP	1136
80606	OISEMONT	DDEP	1137
80606	OISEMONT	GIEOS	1210
80607	OISSY	CENTR80	76
80612	ORIVAL	OUVMILX2	966
80612	ORIVAL	OUVMILX2	967
80613	OUST-MAREST	OUVMILC	968
80620	PERONNE	GIEOS	1211
80622	PICQUIGNY	E806	23
80622	PICQUIGNY	E806	24
80622	PICQUIGNY	E806	25
80622	PICQUIGNY	E806	26
80622	PICQUIGNY	E806	27
80622	PICQUIGNY	E806	28
80622	PICQUIGNY	E806	145
80622	PICQUIGNY	E806	324
80624	PIERREGOT	CENTR80	166
80624	PIERREGOT	GIEOS	1212
80625	PIERREPONT-SUR-AVRE	DDEP	1116
80628	PLESSIER-ROZAINVILLE	DDEP	1118
80630	POIX-DE-PICARDIE	E806	95
80630	POIX-DE-PICARDIE	E806	96
80630	POIX-DE-PICARDIE	E806	97
80630	POIX-DE-PICARDIE	E806	98
80630	POIX-DE-PICARDIE	E806	140
80630	POIX-DE-PICARDIE	E806	317
80630	POIX-DE-PICARDIE	E806	319
80630	POIX-DE-PICARDIE	E806	320
80630	POIX-DE-PICARDIE	E806	321
80630	POIX-DE-PICARDIE	CENTR80	348
80630	POIX-DE-PICARDIE	OUVMILC	969
80630	POIX-DE-PICARDIE	GIEOS	1214
80634	PONT-NOYELLES	GIEOS	1213
80635	PONT-REMY	E806	45
80635	PONT-REMY	E806	117
80635	PONT-REMY	E806	118
80635	PONT-REMY	E806	119
80635	PONT-REMY	E806	120
80645	PUCHEVILLERS	CENTR80	231
80645	PUCHEVILLERS	E806	232
80645	PUCHEVILLERS	N8X50	805
80648	PYS	E806	263
80651	QUESNE(LE)	DDEP	1143
80652	QUESNEL(LE)	E806	180

Numéros des cavités par commune

N° INSEE	Nom commune	Nom fichier	N° Cavité
80652	QUESNEL(LE)	E806	340
80652	QUESNEL(LE)	GIEOS	1215
80659	RAINCHEVAL	CENTR80	233
80664	RANCOURT	E806	271
80664	RANCOURT	DDEP	1141
80671	RIBEAUCOURT	E806	168
80671	RIBEAUCOURT	GIEOS	1216
80677	ROISEL	E806	305
80677	ROISEL	E806	306
80679	RONSSOY	E806	307
80685	ROYE	DDEP	1105
80685	ROYE	GIEOS	1217
80688	RUE	OUVMILC	970
80688	RUE	OUVMILC	971
80706	SAINT-LEGER-LES-DOM	E806	102
80712	SAINT-PIERRE-A-GOUY	E806	29
80714	SAINT-QUENTIN-La-Mott	OUVMILX2	972
80714	SAINT-QUENTIN-La-Mott	OUVMILC	973
80716	SAINT-RIQUIER	E806	46
80716	SAINT-RIQUIER	E806	104
80717	SAINT-SAUFLIEU	N8X50	836
80721	SAINT-VALERY-SUR-SO	E806	330
80721	SAINT-VALERY-SUR-SO	E806	331
80721	SAINT-VALERY-SUR-SO	E806	332
80721	SAINT-VALERY-SUR-SO	E806	333
80721	SAINT-VALERY-SUR-SO	OUVMILX2	974
80724	SALEUX	CENTR80	274
80724	SALEUX	OUVMILC	976
80725	SALOUEL	CENTR80	205
80725	SALOUEL	N8X50	816
80725	SALOUEL	OUVMILC	975
80730	SAVEUSE	N8X50	815
80731	SELINCOURT	E806	30
80733	SENLIS-LE-SEC	E806	48
80733	SENLIS-LE-SEC	E806	54
80733	SENLIS-LE-SEC	E806	234
80733	SENLIS-LE-SEC	GIEOS	1218
80735	SEUX	CENTR80	164
80735	SEUX	E806	165
80737	SOREL	E806	309
80738	SOUES	E806	116
80741	SOYECOURT	DDEP	1125
80746	TALMAS	CENTR80	255
80746	TALMAS	CENTR80	256

Numéros des cavités par commune

N° INSEE	Nom commune	Nom fichier	N° Cavité
80746	TALMAS	GIEOS	1219
80747	TEMPLEUX-LA-FOSSE	E806	310
80747	TEMPLEUX-LA-FOSSE	N8X25	1003
80748	TEMPLEUX-LE-GUERAR	E806	254
80748	TEMPLEUX-LE-GUERAR	CENTR80	311
80749	TERRAMESNIL	N8X50	801
80749	TERRAMESNIL	N8X50	802
80749	TERRAMESNIL	GIEOS	1220
80757	THOIX	E806	174
80760	TILLOY-FLORIVILLE	DDEP	1142
80762	TINCOURT-BOUCLY	E806	312
80762	TINCOURT-BOUCLY	E806	313
80766	TOUTENCOURT	E806	326
80766	TOUTENCOURT	E806	327
80776	VARENNES	E806	7
80776	VARENNES	E806	173
80776	VARENNES	E806	235
80776	VARENNES	E806	236
80776	VARENNES	E806	328
80776	VARENNES	GIEOS	1221
80777	VAUCHELLES-LES-AUTH	E806	237
80777	VAUCHELLES-LES-AUTH	N8X25	851
80778	VAUCHELLES-LES-DOM	GIEOS	1222
80779	VAUCHELLES-LES-QUES	E806	82
80780	VAUDRICOURT	OUVMILX2	955
80780	VAUDRICOURT	OUVMILC	977
80780	VAUDRICOURT	OUVMILX2	978
80780	VAUDRICOURT	OUVMILX2	979
80780	VAUDRICOURT	OUVMILC	980
80780	VAUDRICOURT	OUVMILC	981
80780	VAUDRICOURT	OUVMILX2	982
80780	VAUDRICOURT	OUVMILC	983
80788	VERGIES	N8X50	810
80788	VERGIES	N8X25	853
80792	VICOGNE(LA)	GIEOS	1223
80798	VILLERS-BOCAGE	E806	167
80798	VILLERS-BOCAGE	N8X50	817
80798	VILLERS-BOCAGE	GIEOS	1224
80801	VILLERS-CARBONNEL	N8X25	854
80802	VILLERS-FAUCON	E806	308
80802	VILLERS-FAUCON	E806	314
80802	VILLERS-FAUCON	E806	315
80803	VILLERS-LES-ROYE	DDEP	1104
80804	VILLERS-SOUS-AILLY	GIEOS	1225

Numéros des cavités par commune

N° INSEE	Nom commune	Nom fichier	N° Cavité
80812	VRAIGNES-EN-VERMAN	E806	316
80815	VRON	DDEP	1140
80816	WAILLY	CENTR80	171
80817	WANEL	E806	172
80817	WANEL	GIEOS	1226
80820	WARLOY-BAILLON	E806	60
80820	WARLOY-BAILLON	E806	94
80820	WARLOY-BAILLON	E806	141
80820	WARLOY-BAILLON	GIEOS	1227
80821	WARLUS	E806	88
80821	WARLUS	E806	89
80822	WARSY	N8X25	1001
80832	YVRENCH	E806	170
80833	YVRENCHEUX	CENTR80	169

BRGM
Service Reprographie
Impression et façonnage

Fichier de cavités " Désordres " positionnées avec précision ou sur le centroide de la commune de source Préfecture

Coodonnées xy Lambert II étendu (mètres)et UTM Zone 31 (ED50) (degrés et mètres)

N° Cavité	Positionnement	N° INSEE	COMMUNE	Archivage	Source	X lamb2 ét (m.)	Y lamb2 ét (m.)	X utm (°)	Y utm (°)	X utm (m.)	Y utm (m.)	Lieu-dit	Dimension en m2
0		80201	COIGNEUX	BRGM	P93	616.664	2.569.691	2,570452	50,123686	285,629	556.974		
198	c	80202	COISY	PREF.	PD	600.483	2.551.047	2,344527	49,956548	260,524	555,117	entrée rue du chateau	
213	c	80203	COLINCAMPS	PREF.	PD	621.417	2.566.871	2,636658	50,098230	292,985	556,692		
203	25	80204	COMBLES	PREF.	PD	637.891	2.557.032	2,865603	50,009136	318,426	555,702	Face du portail de l'eglise	
0		80204	COMBLES	BRGM	P93	639.250	2.556.778	2,884509	50,006769	320,627	555,675		
0		80208	CONTEVILLE	BRGM	P93	581.634	2.576.186	2,081107	50,181935	231,253	557,622		
1153	c	80213	COTTENCHY			603.399	2.533.867	2,384957	49,802293	265,016	553,403		
1108	250	80214	COULLEMELLE	BRGM	E	606.100	2.518.800	2,422200	49,666976	269,155	551,899	RD84 PR:10.900	
0		80214	COULLEMELLE	BRGM	P93	607.087	2.518.452	2,435851	49,663841	270,672	551,865		
0		80216	COURCELETTE	BRGM	P93	629.820	2.562.262	2,753569	50,056515	305,977	556,228		
0		80217	COURCELLES-AU-BOIS	BRGM	P93	618.992	2.567.019	2,602827	50,099636	289,226	556,707		
214	c	80219	COURCELLES-SOUS-THOIX	PREF.	PD	582.958	2.624.978	2,101755	49,722256	233,547	552,614		
1111	250	80220	COURTEMANCHE	BRGM	E	614.800	2.518.100	2,542547	49,660545	282,528	551,828	RD155 PR:2,953	
1163	25	80221	CRAMONT			579.730	2.572.570	2,054676	50,149422	228,316	557,260		
0		80222	CRECY-EN-PONTHIEU	BRGM	P93	564.446	2.683.761	1,840205	50,249179	204,484	558,369		
0		80223	CREMERY	BRGM	P93	635.401	2.524.388	2,828082	49,716193	314,256	552,446		
0		80224	CRESSY-OMENCOURT	BRGM	P93	641.829	2.521.967	2,916855	49,694060	324,121	552,200		
195	25	80227	CROIXRAULT	PREF.	PD	574.892	2.532.668	1,989558	49,791034	221,080	553,278		
199	25	80229	CROUY-SAINT-PIERRE	PREF.	PD	583.646	2.551.679	2,110216	49,962011	234,487	555,178	Le gard, grand route	
239	25	80231	CURLU	PREF.	PD	634.538	2.552.191	2,818482	49,965869	313,190	555,221	Eglise	
0		80231	CURLU	BRGM	P93	635.681	2.551.413	2,834327	49,958821	314,950	555,142		
0		80232	DAMERY	BRGM	P93	629.510	2.523.665	2,746446	49,710003	305,185	552,378		
194	25	80241	DOMART-EN-PONTHIEU	PREF.	PD	585.098	2.564.161	2,129971	50,074091	236,682	556,423	Près eglise	
1164	c	80249	DOMQUEUR			580.636	2.568.929	2,067505	50,116771	229,741	556,898		
0		80252	DOUILLY	BRGM	P93	652.782	2.531.294	3,069675	49,776989	341,102	553,122		
0		80253	DOULLENS	BRGM	P93	602.138	2.572.947	2,367674	50,153129	263,096	557,302		
0		80263	ECHELLE-SAINT-AURIN(L')	BRGM	P93	627.973	2.519.686	2,724890	49,674342	302,790	551,981		
215	25	80266	ENGLEBELMER	PREF.	PD	619.716	2.562.549	2,612735	50,059486	290,327	556,261	Entrée Eglise	
0		80266	ENGLEBELMER	BRGM	P93	620.620	2.561.465	2,625260	50,049731	291,719	556,153		
12	Bo	80267	ENGLEBELMER	PREF.	P81	619.632	2.562.583	2,611546	50,059794	290,196	556,264		
0		80271	EPEHY	BRGM	P93	658.562	2.555.569	3,153311	49,994412	350,396	555,538		
1160	bo	80271	EPEHY			657.000	2.556.900	3,131748	50,006504	348,000	555,672		
0		80272	EPENANCOURT	BRGM	P93	643.535	2.534.141	2,941767	49,803258	326,889	553,414		
0		80275	EQUANCOURT	BRGM	P93	649.300	2.560.149	3,024898	50,036321	336,127	556,004		
0		80278	ERCHES	BRGM	P93	625.243	2.524.416	2,687404	49,716932	298,624	552,455		
1106	250	80283	ESCLAINVILLERS	BRGM	E	603.710	2.521.570	2,389158	49,691870	265,483	552,176	RD188 PR:8,400 dans chemin face église	
0		80283	ESCLAINVILLERS	BRGM	P93	605.292	2.520.495	2,411043	49,682204	267,915	552,069		
0		80285	ESSERTAUX	BRGM	P93	596.736	2.527.709	2,278714	49,746994	253,211	552,789		
240	25	80298	ETRICOURT-MANANCOURT	PREF.	PD	646.947	2.560.147	2,992109	50,036486	332,483	556,005	Entre mairie et eglise	
0		80298	ETRICOURT-MANANCOURT	BRGM	P93	646.962	2.558.387	2,992111	50,020683	332,483	555,830		

Fichier de cavités " Désordres " positionnées ave
Coodonnées xy Lambert II étendu (mètres)et U

N° Cavité	Positionnement	N° INSEE	COMMUNE	Dommages										Commentaires
				Constr. effondrées	Maisons fissurées	Voirie coupée	mat. agric. endommagé	disparition animaux	blessés	morts	Champignonnière	site stockage	néant	
233	c	80659	RAINCHEVAL											Puits de 15m de prof. 2 chambres
0		80662	RAMBURELLES											
1141	c	80664	RANCOURT											route nationale rebouché par la mairie (face au restaurant)
0		80664	RANCOURT											
0		80675	ROGY											
1147	bo	80679	RONSSOY			1								Affaissement de chaussée
0		80681	ROUVREL											
0		80684	ROUY-LE-PETIT											
1105	250	80685	ROYE											affaissement au niveau de l'arrière cour de l'église St Pierre. considére en 'souterrain' ?
0		80695	SAILLY-SAILLISEL											
1154	25	80710	SAINT-MAXENT			1								puits en partie effondré en accotement
1168	bo	80716	SAINT-RIQUIER											
332	Bo	80721	SAINT-VALERY-SUR-SOMME											voute.Posit. dans le bourg
0		80726	SANCOURT											
0		80729	SAUVILLERS-MONGIVAL											
1169	c	80736	SOREL-EN-VIMEU											
1151	bo	80737	SOREL			1								Affaissement de trottoir
116	25	80738	SOUES											Amorce de galerie de 20m.
1125	25	80741	SOYECOURT											effondrement du pont le même jour que l' accident du TGV du 21/12/93
255	c	80746	TALMAS											
1157	Bo	80746	TALMAS			1								Effondrement sur une voie communale en agglomération
0		80747	TEMPLEUX-LA-FOSSE											
0		80758	THORY											
0		80759	TILLOLOY		1									
1170	25	80760	TILLOY-FLORIVILLE											
1171	25	80760	TILLOY-FLORIVILLE											
313	25	80762	TINCOURT-BOUCLY											
173	25	80776	VARENNES											Idem 7.235 et 328
235	25	80776	VARENNES											Idem 7. 173 et 328
0		80776	VARENNES			1								
0		80777	VAUCHELLES-LES-AUTHIE		1									
0		80786	VELENNES		1									
0		80789	VERMANDOVILLERS											
0		80790	VERPILLIERES											
0		80794	VILLECOURT											
0		80797	VILLERS-AUX-ERABLES		1									
0		80801	VILLERS-CARBONNEL		1									
315	25	80802	VILLERS-FAUCON											prof serait de 4m
1104	250	80803	VILLERS-LES-ROYE											canla de la guerre
0		80803	VILLERS-LES-ROYE											

Fichier de cavités " Désordres " positionnées avec précision ou sur le centroide de la commune de source Préfecture
Coodonnées xy Lambert II étendu (mètres)et UTM Zone 31 (ED50) (degrés et mètres)

N° Cavité	Positionnement	N° INSEE	COMMUNE	Archivage	Source	X lamb2 ét (m.)	Y lamb2 ét (m.)	X utm (°)	Y utm (°)	X utm (m.)	Y utm (m.)	Lieu-dit	Dimension en m2
0		80421	HATTENCOURT	BRGM	P93	633.272	2.527.491	2,798850	49,744172	311,008	552,757		
221	c	80425	HEDAUVILLE	PREF.	PD	617.601	2.559.914	2,583107	50,035901	287,035	555,999	chateau	
222	25	80431	HERISSART	PREF.	PD	605.849	2.559.076	2,419306	50,028601	268,833	555,918	Eglise	
338	Bo	80432	HERLEVILLE	ARCH.DEP.	A	629.859	2.541.015	2,752548	49,865772	305,863	554,108		
0		80433	HERLY	BRGM	P93	638.598	2.525.755	2,872486	49,728280	319,191	552,581		
1149	bo	80438	HEUDICOURT			653.300	2.558.500	3,080425	50,021191	342,297	555,835		
159	25	80440	HIERMONT	PREF.	PD	581.384	2.577.873	2,077539	50,197071	230,856	557,790	Entrée près de l'église	
0		80440	HIERMONT	BRGM	P93	581.621	2.578.695	2,080810	50,204453	231,220	557,872		
0		80443	HORNOY-LE-BOURG	BRGM	P93	571.555	2.538.784	1,942856	49,845812	215,890	553,887		
1107	250	80452	JUMEL	BRGM	E	600.740	2.528.810	2,348060	49,756894	260,916	552,899	RD920 PR:10,650	
150	25	80466	LANCHES-SAINT-HILAIRE	PREF.	PD	586.118	2.567.735	2,144064	50,106194	238,248	556,780	Mi coté au dessus du bois de Lanches(grand rideau à l'Est de Lanches.)	
0		80467	LAUCOURT	BRGM	P93	630.842	2.516.407	2,764343	49,644761	307,174	551,653		
341	25	80469	LAWARDE-MAUGER-L'HORTOY	ARCH.DEP.	A	595.765	2.523.417	2,279154	49,708451	253,260	552,360	Place à 100m au sud de l'eglise-Le Fort	
0		80469	LAWARDE-MAUGER-L'HORTOY	BRGM	P93	596.522	2.523.414	2,289643	49,708431	254,425	552,360		
289	25	80470	LEALVILLERS	ARCH.DEP.	A	612.504	2.564.325	2,512203	50,075620	279,156	556,440	La vieille carrière	
224	c	80470	LEALVILLERS	PREF.	PD	613.326	2.562.853	2,523623	50,062388	280,425	556,293		
268	25	80472	LESBOEUFS	PREF.	PD	637.939	2.560.684	2,866616	50,041915	318,538	556,066	Eglise	
0		80473	LIANCOURT-FOSSE	BRGM	P93	634.673	2.525.674	2,818108	49,727781	313,148	552,575		
0		80474	LICOURT	BRGM	P93	641.565	2.534.937	2,914519	49,810538	323,861	553,495		
287	25	80475	LIERAMONT	PREF.	PD	650.948	2.555.396	3,047273	49,993519	338,613	555,528	Debut route vers Sorel le grand et Nurlu	
1148	bo	80475	LIERAMONT			651.200	2.555.400	3,050776	49,993538	339,002	555,528		
0		80478	LIGNIERES	BRGM	P93	623.500	2.518.317	2,662916	49,662230	295,903	551,847		
301	25	80487	LONGAVESNES	PREF.	PD	652.133	2.562.937	3,063444	49,971352	340,410	555,282	Sous eglise	
178	c	80488	LONGPRE-LES-CORPS-SAINTS	PREF.	PD	575.315	2.556.053	1,994015	50,001007	221,575	555,611		
0		80490	LONGUEVAL	BRGM	P93	634.075	2.559.322	2,812645	50,029908	312,541	555,932		
0		80492	LONGVILLERS	BRGM	P93	581.870	2.571.795	2,084601	50,142532	231,641	557,184		
290	25	80493	LOUVENCOURT	ARCH.DEP.	A	611.785	2.566.600	2,502238	50,096052	278,049	556,667		
225	c	80493	LOUVENCOURT	PREF.	PD	613.402	2.565.377	2,524768	50,085042	280,552	556,545	Place communale	
0		80493	LOUVENCOURT	BRGM	P93	613.402	2.565.377	2,524768	50,085042	280,552	556,545		
226	25	80498	MAILLY-MAILLET	PREF.	PD	619.302	2.564.538	2,607031	50,077360	289,693	556,460	Pres de l'eglise et l'ancien chateau.	
0		80498	MAILLY-MAILLET	BRGM	P93	619.778	2.563.590	2,613626	50,068833	290,426	556,365		
300	25	80501	MAISON-PONTHIEU	PREF.	PD	579.167	2.579.354	2,046463	50,210290	227,403	557,937	Sous eglise	
0		80501	MAISON-PONTHIEU	BRGM	P93	579.029	2.579.400	2,044530	50,210699	227,188	557,941		
146	25	80502	MAISON-ROLAND	PREF.	PD	577.832	2.570.488	2,028286	50,130670	225,383	557,052	Entre chaussée Brunehaut et village	
1166	Bo	80502	MAISON-ROLAND			577.380	2.570.340	2,021977	50,129327	224,682	557,037		
0		80505	MAMETZ	BRGM	P93	630.379	2.555.827	2,760879	49,998724	306,789	555,586		
0		80507	MARCELCAVE	BRGM	P93	617.609	2.538.167	2,582272	49,840665	286,942	553,829		
176	25	80512	MAREUIL-CAUBERT	PREF.	PD	563.573	2.563.428	1,829823	50,066641	203,330	556,341	Sous la cour du chateau	
229	Bo	80514	MARIEUX	PREF.	PD	607.720	2.567.869	2,445551	50,107504	271,750	556,795	Vieille carrière	
1114	250	80517	MARQUIVILLERS	BRGM	E	626.000	2.519.600	2,697582	49,673654	299,755	551,974	RD33 PR:0,610	

Fichier de cavités " Désordres " positionnées ave
Coodonnées xy Lambert II étendu (mètres)et U

N° Cavité	Positionnement	N° INSEE	COMMUNE	Dommages										Commentaires
				Constr. effondrées	Maisons fissurées	Voirie coupée	mat. agric. endommagé	disparition animaux	blessés	morts	Champignonnière	site stockage	néant	
0		80421	HATTENCOURT			1								
221	c	80425	HEDAUVILLE											
222	25	80431	HERISSART											
338	Bo	80432	HERLEVILLE											Posit. sur l'église , dans le bourg
0		80433	HERLY											
1149	bo	80436	HEUDICOURT			1								Affaissement de trottoir
159	25	80440	HIERMONT											65 chambres
0		80440	HIERMONT											
0		80443	HORNOY-LE-BOURG			1								
1107	250	80452	JUMEL											sape diam 4 m. prof : 5 mètres
150	25	80466	LANCHES-SAINT-HILAIRE											galerie centrale de 50m . 50 chambres.Posit. idem 153, 329
0		80467	LAUCOURT											
341	25	80469	LAWARDE-MAUGER-L'HORTOY											Posit. sur l'église , idem 342
0		80469	LAWARDE-MAUGER-L'HORTOY											
289	25	80470	LEALVILLERS											9 chambres. Positionnement "sur la route"
224	c	80470	LEALVILLERS											8 chambres
268	25	80472	LESBOEUFS											2 souterrains
0		80473	LIANCOURT-FOSSE			1								
0		80474	LICOURT		1	1								
287	25	80476	LIERAMONT											
1148	bo	80476	LIERAMONT			1								Affaissement de chaussée
0		80478	LIGNIERES	1										
301	25	80487	LONGAVESNES											
178	c	80488	LONGPRE-LES-CORPS-SAINTS											
0		80490	LONGUEVAL											
0		80492	LONGVILLERS	1										
290	25	80493	LOUVENCOURT											Galeries et chambres
225	c	80493	LOUVENCOURT											
0		80493	LOUVENCOURT			1								
226	25	80498	MAILLY-MAILLET											
0		80498	MAILLY-MAILLET											
300	25	80501	MAISON-PONTHIEU											Fiche manuscrite d'aprèsP 330 à331 du mémoire de la sté archéologique, TI, 1838. 2 avenues. Chambres comblées
0		80501	MAISON-PONTHIEU											
146	25	80502	MAISON-ROLAND											
1166	Bo	80502	MAISON-ROLAND											
0		80505	MAMETZ		1									
0		80507	MARCELCAVE											
176	25	80512	MAREUIL-CAUBERT											
229	Bo	80514	MARIEUX											posit.dans le bourg (église)
1114	250	80517	MARQUIVILLERS											trou à marne sous accâtement gauche

Fichier de cavités " Désordres " positionnées avec précision ou sur le centroide de la commune de source Préfecture
Coodonnées xy Lambert II étendu (mètres)et UTM Zone 31 (ED50) (degrés et mètres)

N° Cavité	Positionnement	N° INSEE	COMMUNE	Archivage	Source	X lamb2 ét (m.)	Y lamb2 ét (m.)	X utm (°)	Y utm (°)	X utm (m.)	Y utm (m.)	Lieu-dit	Dimension en m2
233	c	80659	RAINCHEVAL	PREF.	PD	608.153	2.563.210	2,451500	50,065681	272,411	556,330	rue du pont	
0		80662	RAMBURELLES	BRGM	P93	557.416	2.552.092	1,745185	49,964492	193,925	555,205		
1141	c	80664	RANCOURT	BRGM	PP	641.642	2.555.973	2,917743	49,999388	324,220	555,593	route nationale	
0		80664	RANCOURT	BRGM	P93	641.642	2.555.973	2,917743	49,999388	324,220	555,593		
0		80675	ROGY	BRGM	P93	592.001	2.523.495	2,227039	49,709118	247,469	552,368		
1147	bo	80679	RONSSOY			659.400	2.554.800	3,164867	49,987431	351,680	555,460		
0		80681	ROUVREL	BRGM	P93	606.286	2.528.137	2,424919	49,750820	269,457	552,831		
0		80684	ROUY-LE-PETIT	BRGM	P93	644.611	2.527.356	2,955953	49,742260	328,465	552,736		
1105	250	80685	ROYE	BRGM	E	633.800	2.523.700	2,805853	49,710102	311,786	552,379	RN2017 traverse de Roye (église)	
0		80695	SAILLY-SAILLISEL	BRGM	P93	641.867	2.559.553	2,921248	50,031510	324,609	555,950		
1154	25	80710	SAINT-MAXENT			556.000	2.556.820	1,724939	50,006838	191,675	555,676		
1168	bo	80716	SAINT-RIQUIER			572.100	2.571.000	1,948210	50,135039	216,485	557,101		
332	Bo	80721	SAINT-VALERY-SUR-SOMME	ARCH.DEP.	A	549.433	2.576.599	1,631003	50,183872	181,237	557,643	Rue de Neuville	
0		80726	SANCOURT	BRGM	P93	652.270	2.528.189	3,062180	49,749152	340,269	552,813		
0		80729	SAUVILLERS-MONGIVAL	BRGM	P93	610.508	2.523.752	2,483316	49,711387	275,946	552,393		
1169	c	80736	SOREL-EN-VIMEU			570.642	2.557.492	1,928831	50,013723	214,332	555,752		
1151	bo	80737	SOREL			651.300	2.558.800	3,052600	50,024051	339,205	555,867		
116	25	80738	SOUES	PREF.	PD	579.918	2.551.170	2,058366	49,957334	228,726	555,126	Route de Soues à Crouy, à 150 m de l'agglomération.	30
1125	25	80741	SOYECOURT	BRGM		633.180	2.540.550	2,798638	49,861432	310,985	554,060	pont du TGV	
255	c	80746	TALMAS	PREF.	PD	602.341	2.560.123	2,370434	50,038020	263,403	556,022	rue Boyaval	
1157	Bo	80746	TALMAS			602.341	2.560.123	2,370434	50,038020	263,403	556,022		
0		80747	TEMPLEUX-LA-FOSSE	BRGM	P93	650.450	2.551.974	3,039906	49,962845	337,794	555,187		
0		80758	THORY	BRGM	P93	607.921	2.523.461	2,447487	49,708812	271,965	552,364		
0		80759	TILLOLOY	BRGM	P93	629.527	2.513.772	2,745968	49,621161	305,132	551,390		
1170	25	80760	TILLOY-FLORIVILLE			549.807	2.553.737	1,639063	49,978699	182,133	555,363		
1171	25	80760	TILLOY-FLORIVILLE			545.580	2.555.740	1,579953	49,996328	175,564	555,559		
313	25	80762	TINCOURT-BOUCLY	PREF.	PD	650.547	2.549.216	3,040916	49,938073	337,907	554,912	Eglise	
173	25	80776	VARENNES	PREF.	PD	614.340	2.561.488	2,537714	50,050113	281,991	556,157	Sous eglise	
235	25	80776	VARENNES	PREF.	PD	614.333	2.561.488	2,537610	50,050113	281,979	556,157	Eglise	
0		80776	VARENNES	BRGM	P93	614.355	2.560.029	2,537871	50,037016	282,008	556,011		
0		80777	VAUCHELLES-LES-AUTHIE	BRGM	P93	610.732	2.565.551	2,487525	50,086656	276,414	556,563		
0		80786	VELENNES	BRGM	P93	584.889	2.530.265	2,128308	49,769780	236,498	553,042		
0		80789	VERMANDOVILLERS	BRGM	P93	632.699	2.536.808	2,791657	49,827860	310,209	553,687		
0		80790	VERPILLIERES	BRGM	P93	635.294	2.516.275	2,825901	49,643343	314,014	551,637		
0		80794	VILLECOURT	BRGM	P93	646.434	2.531.680	2,981702	49,780955	331,327	553,166		
0		80797	VILLERS-AUX-ERABLES	BRGM	P93	614.647	2.531.593	2,540914	49,781713	282,346	553,174		
0		80801	VILLERS-CARBONNEL	BRGM	P93	641.168	2.540.199	2,909542	49,857808	323,308	554,020		
315	25	80802	VILLERS-FAUCON	PREF.	PD	655.553	2.553.386	3,111112	49,975088	345,707	555,323	200m de la gare	
1104	250	80803	VILLERS-LES-ROYE	BRGM	E	628.500	2.523.100	2,732420	49,704976	303,627	552,322	RD54 traverse de Villers-les-Roye	
0		80803	VILLERS-LES-ROYE	BRGM	P93	629.213	2.520.832	2,742129	49,684577	304,705	552,095		

Fichier de cavités " Désordres " positionnées ave
Coodonnées xy Lambert II étendu (mètres)et U

N° Cavité	Positionnement	N° INSEE	COMMUNE	Dommages										Commentaires
				Constr. effondrées	Maisons fissurées	Voirie coupée	mat. agric. endommagé	disparition animaux	blessés	morts	Champignonnière	site stockage	néant	
0		80201	COIGNEUX											
198	c	80202	COISY											200 m de galeries . 8 chambres.
213	c	80203	COLINCAMPS											
203	25	80204	COMBLES											300m de galeries. 24 chambres. Eboulement rue du tour de la Motte.
0		80204	COMBLES			1								
0		80208	CONTEVILLE											
1153	c	80213	COTTENCHY											
1108	250	80214	COULLEMELLE											effondrement ? sous trottoire gauche : 2m. x5m. prof : 1.80 mètres
0		80214	COULLEMELLE	1	1									
0		80216	COURCELETTE											
0		80217	COURCELLES-AU-BOIS											
214	c	80219	COURCELLES-SOUS-THOIX											
1111	250	80220	COURTEMANCHE											trou à marne
1163	25	80221	CRAMONT											
0		80222	CRECY-EN-PONTHIEU			1								
0		80223	CREMERY			1								
0		80224	CRESSY-OMENCOURT											
195	25	80227	CROIXRAULT											Puits et caves isolées, effondrements.
199	25	80229	CROUY-SAINT-PIERRE											plus de 200m de galeries, salles de 7m de haut.
239	25	80231	CURLU											32 marches, 10 à 12 m de profondeur
0		80231	CURLU											
0		80232	DAMERY			1								
194	25	80241	DOMART-EN-PONTHIEU											Souterrain communiquant avec un puits
1164	c	80249	DOMQUEUR											
0		80252	DOUILLY											
0		80253	DOULLENS	1										
0		80263	ECHELLE-SAINT-AURIN(L')			1								
215	25	80266	ENGLEBELMER											Communication avec puits.Idem 11,et 325
0		80266	ENGLEBELMER			1								
12	Bo	80267	ENGLEBELMER											souterrain ouvert en 1973,accès vidé de ses remblais jusqu'à 10m,recomblé à la suite de l'effondrement de sa paro
0		80271	EPEHY											
1150	bo	80271	EPEHY			1								Affaissement de chaussée
0		80272	EPENANCOURT											
0		80275	EQUANCOURT											
0		80278	ERCHES		1									
1106	250	80283	ESCLAINVILLERS											sape : 2 m. x 2 m. prof : 2 mètres
0		80283	ESCLAINVILLERS											
0		80285	ESSERTAUX											
240	25	80298	ETRICOURT-MANANCOURT											Non confirmé
0		80298	ETRICOURT-MANANCOURT											

Fichier de cavités " Désordres " positionnées ave
Coodonnées xy Lambert II étendu (mètres)et U

N° Cavité	Positionnement	N° INSEE	COMMUNE	Période d'exploitation	Existence plans	Type de cavité									Matériau exploité					Accès				Désordres								
						Ex minière	Carrière	Marnière	ouvr. mixt	ouvr. civil	cav. nat	Souterrain	autre(préciser)	caves	Calcaire	Craie	Craie phosph.	Silex	Autre (préciser)	Facile	Difficile	Inaccessible	Plain pied	Puits	Désordre	Tassement	Affaissement	Fontis	Eboulement	Glissement	Acc. Pollution	Nb évènements	Dates
0		80003	ACHEUX-EN-AMIENOIS							x															x								
204	25	80007	AGNIERES									x		x											x				x				
238	25	80007	AGNIERES									x		x										x	x				x				
0		80015	AIZECOURT-LE-HAUT							x															x								
0		80016	ALBERT				x			x															x								
1159	25	80016	ALBERT										x														x						1997
111	25	80021	AMIENS				x														x				x			x					
0		80021	AMIENS				x			x															x								
0		80023	ANDECHY							x															x								
0		80024	ARGOEUVES					x																	x								
209	c	80028	ARQUEVES									x		x											x			x					
1162	25	80028	ARQUEVES							x																	x						
1115	250	80031	ARVILLERS									x													x		x						1996
0		80034	ATHIES							x															x								
0		80053	BALATRE							x															x								
0		80057	BAYENCOURT							x															x								
1126	25	80058	BAYONVILLERS		x							x													x		x						
63	25	80068	BEAUMETZ									x		x											x		x						
0		80068	BEAUMETZ							x															x								
0		80088	BERNES							x															x								
1117	250	80094	BERTEAUCOURT-LES-THENNES									x													x		x						1997
0		80094	BERTEAUCOURT-LES-THENNES							x															x								
212	25	80095	BERTRANCOURT									x		x											x				x				
0		80095	BERTRANCOURT							x															x								
0		80097	BETHENCOURT-SUR-SOMME							x															x								
1152	bo	80102	BIACHES										x														x						1998
133	Bo	80116	BOUCHOIR									x		x											x				x				
0		80120	BOUILLANCOURT-EN-SERY																						x								
0		80122	BOUQUEMAISON			x																			x								
0		80136	BRAY-SUR-SOMME							x															x								
1160	25	80136	BRAY-SUR-SOMME										x														x						1993
1161	25	80136	BRAY-SUR-SOMME										x														x						1994
0		80172	CAPPY				x			x															x								
0		80176	CARREPUIS							x															x								
0		80181	CAYEUX-EN-SANTERRE					x		x															x								
0		80184	CERISY							x															x								
1100	250	80191	CHILLY									x													x		x					1	01/12/1996
0		80193	CHIRMONT				x			x															x								
0		80197	CIZANCOURT							x															x								
220	25	80201	COIGNEUX									x		x										x	x				x				

Fichier de cavités " Désordres " positionnées ave
Coodonnées xy Lambert II étendu (mètres)et U

N° Cavité	Positionnement	N° INSEE	COMMUNE	Période d'exploitation	Existence plans	Type de cavité									Matériau exploité					Accès				Désordres									
						Ex minière	Carrière	Marnière	ouvr. milit	ouvr. civil	cav. nat	Souterrain	autre(préciser)	caves	Calcaire	Craie	Craie phosph.	Silex	Autre (préciser)	Facile	Difficile	Inaccessible	Plain pied	Puits	Désordre	Tassement	Affaissement	Fontis	Eboulement	Glissement	Acc. Pollution	Nb événements	Dates
0		80811	VOYENNES																						x								
0		80814	VRELY							x															x								
1140	c	80815	VRON									x												x	x				x				01/06/1997
0		80829	Y							x															x								
0		80832	YVRENCH							x															x								

Fichier de cavités " Désordres " positionnées ave
Coodonnées xy Lambert II étendu (mètres)et U

N° Cavité	Positionnement	N° INSEE	COMMUNE	Période d'exploitation	Existence plans	Type de cavité									Matériau exploité					Accès				Désordres									
						Ex minière	Carrière	Marnière	ouvr. milit	ouvr. civil	cav. nat	Souterrain	autre(préciser)	caves	Calcaire	Craie	Craie phosph.	Silex	Autre (précisez)	Facile	Difficile	Inaccessible	Plein pied	Puits	Désordre	Tassement	Affaissement	Fontis	Eboulement	Glissement	Acc. Pollution	Nb événements	Dates
0		80305	FERRIERES							x															x								
1131	25	80308	FEUQUIERES-EN-VIMEU		x							x												x	x		x						
1132	25	80308	FEUQUIERES-EN-VIMEU		x							x												x	x		x						
1130	25	80308	FEUQUIERES-EN-VIMEU		x							x												x	x		x						
192	c	80311	FIGNIERES		x							x		x		x									x				x				
0		80312	FINS							x															x								
0		80314	FLERS							x															x								
1109	250	80321	FOLLEVILLE									x													x		x						1993
0		80321	FOLLEVILLE																						x								
0		80322	FONCHES-FONCHETTE							x															x								
0		80326	FONTAINE-SOUS-MONTDIDIER							x															x								
0		80327	FONTAINE-SUR-MAYE							x															x								
0		80341	FOURDRINOY									x													x		x						1994
1112	250	80343	FRAMICOURT									x		x											x		x						
244	c	80347	FRANSART									x		x											x				x				
189	25	80353	FRESNES-MAZANCOURT									x		x											x				x				
323	Bo	80357	FRESNOY-AU-VAL		x							x		x											x		x		x				01/01/1995
1128	25	80368	FRIVILLE-ESCARBOTIN		x							x													x		x						01/09/1994
1127	25	80368	FRIVILLE-ESCARBOTIN		x							x													x		x						01/12/1994
1129	25	80368	FRIVILLE-ESCARBOTIN		x							x													x								
0		80373	GAMACHES							x															x								
1155	25	80373	GAMACHES										x														x						
0		80378	GINCHY							x															x								
295	25	80380	GORENFLOS				x																	x	x				x				
0		80383	GOYENCOURT							x															x								
186	25	80387	GRATTEPANCHE		x							x		x		x									x				x				
0		80390	GRIVESNES					x		x															x								
1113	250	80391	GRIVILLERS									x													x		x						1997
0		80401	GUILLEMONT							x															x								
1165	c	80406	HALLENCOURT				x																										
0		80407	HALLIVILLERS							x															x								
1146	10	80409	HALLU		x							x				x									x				x				01/06/1998
184	25	80410	HAM									x		x											x		x						
1119	10	80410	HAM									x													x								
0		80410	HAM				x	x		x															x								
1102	250	80417	HARBONNIERES									x													x		x						
1103	250	80417	HARBONNIERES									x													x		x				x		1996
1101	250	80417	HARBONNIERES									x													x		x						1997
0		80419	HARGICOURT								x														x								
218	25	80420	HARPONVILLE	ez								x		x										x	x				x				

Fichier de cavités " Désordres " positionnées ave
Coodonnées xy Lambert II étendu (mètres)et U

N° Cavité	Positionnement	N° INSEE	COMMUNE	Période d'exploitation	Existence plans	Type de cavité								Matériau exploité					Accès				Désordres								
						Ex minière	Carrière	Marnière	ouvr. milit	ouvr. civil	cav. nat	Souterrain	autre(préciser)	caves	Calcaire	Craie	Craie phosph.	Silex	Autre (préciser)	Facile	Difficile	Inaccessible	Plain pied	Puits	Désordre	Tassement	Affaissement	Fontis	Eboulement	Glissement	Acc. Pollution	Nb évènements	Dates
0		80517	MARQUIVILLERS							x														x								
0		80519	MATIGNY							x														x								
1158	25	80532	MERICOURT-SUR-SOMME										x														x					1996
1167	bo	80537	MESNIL-DOMQUEUR							x																						
0		80549	MIRAUMONT							x														x								
1123	250	80551	MISERY		x							x												x		x					1	
0		80551	MISERY							x														x								
147	c	80553	MOLLIENS-AU-BOIS		x							x		x										x				x				
0		80553	MOLLIENS-AU-BOIS							x														x								
0		80560	MONTAUBAN-DE-PICARDIE							x														x								
126	25	80561	MONTDIDIER									x		x										x		x						
1110	250	80561	MONTDIDIER									x												x		x						1997
0		80561	MONTDIDIER				x																	x								
1156	25	80573	MORVILLERS-SAINT-SATURNIN						x																	x						
0		80575	MOUFLIERES							x														x								
142	25	80581	NAMPS-AU-MONT									x		x		x								x				x				
0		80583	NAMPTY							x														x								
1124	250	80585	NESLE		x							x												x		x						
0		80585	NESLE							x														x								
0		80601	NURLU			x				x														x								
1137	5	80606	OISEMONT		x							x												x		x						01/08/1995
1133	5	80606	OISEMONT		x							x												x		x						01/02/1994
1134	5	80606	OISEMONT		x							x												x		x						01/06/1994
1136	5	80606	OISEMONT		x							x												x		x						01/03/1995
1135	5	80606	OISEMONT		x							x												x		x						01/02/1995
0		80606	OISEMONT							x														x								
0		80615	OVILLERS-LA-BOISSELLE							x														x								
0		80616	PARGNY							x														x								
0		80621	PERTAIN					x		x														x								
0		80622	PICQUIGNY				x			x														x								
166	c	80624	PIERREGOT									x		x										x		x						
1116	250	80625	PIERREPONT-SUR-AVRE									x												x		x						1997
1118	250	80628	PLESSIER-ROZAINVILLERS(LE)									x												x		x						1997
317	25	80630	POIX-DE-PICARDIE		x		x																	x				x				
0		80633	PONTHOILE							x														x								
0		80634	PONT-NOYELLES							x														x								
0		80638	POTTE																					x								
0		80640	POZIERES							x														x								
231	c	80645	PUCHEVILLERS									x		x										x				x				
0		80656	QUEVAUVILLERS							x														x								

Ouvrages militaires positionnés sur le centroide ; Source Préfecture
Coodonnées xy Lambert II étendu (mètres)et UTM Zone 31 (ED50) (degrés et mètres)

N° Cavité	Positionnement	N° INSEE	COMMUNE	Archivage	Source	X lamb2 ét (m.)	Y lamb2 ét (m.)	X utm (°)	Y utm (°)	X utm (m.)	Y utm (m.)	Lieu-dit	Dimension en m2	Période d'exploitation	Existence plans	Type de cavité								Commentaires
																ex minière	Carrière	Marnière	ouvr. milit	ouvr. civil	cav. nat	Souterrain	autre(préciser)	
976	c	80724	SALEUX			593 023	2 540 493	2.240901	49.861757	249.009	554.084								x					abri
975	c	80725	SALOUEL			595 355	2 541 091	2.273283	49.867148	252.607	554.124								x					ouvrage
977	c	80780	VAUDRICOURT			543 653	2 568 511	1.551341	50.110780	172.385	556.831								x					ouvrage
980	c	80780	VAUDRICOURT			543 653	2 568 511	1.551341	50.110780	172.385	556.831								x					caserne
981	c	80780	VAUDRICOURT			543 653	2 568 511	1.551341	50.110780	172.385	556.831								x					caserne
983	c	80780	VAUDRICOURT			543 653	2 568 511	1.551341	50.110780	172.385	556.831								x					ouvrage

Fichier de cavités positionnées sur le centroide de source Préfecture " Inventaire de 1944 "

Coodonnées xy Lambert II étendu (mètres)et UTM Zone 31 (ED50) (degrés et mètres)

N° Cavité	Positionnement	N° INSEE	COMMUNE	Archivage	Source	X lamb2 ét (m.)	Y lamb2 ét (m.)	X utm (°)	Y utm (°)	X utm (m.)	Y utm (m.)	Lieu-dit	Dimension en m2	Période d'exploitation	Existence plans	Type de cavité								Commentaires
																En minière	Carrière	Marnière	ouvr. milit	ouvr. civil	cav. nat	Souterrain	autre(préciser)	
	c	80730	SAVEUSE	P	P44	592.097	2.543.696	2,227978	49,890504	247,573	554,383									x		x		
	c	80731	SELINCOURT	P	P44	568.755	2.542.447	1,903701	49,878566	211,539	554,251									x		x		
	c	80732	SENARPONT	P	P44	557.824	2.543.767	1,751697	49,889782	194,649	554,375									x		x		
	c	80733	SENLIS-LE-SEC	P	P44	618.299	2.558.228	2,592758	50,020747	288,107	555,831									x		x		
	c	80735	SEUX	P	P44	585.288	2.541.854	2,133422	49,873845	237,066	554,198									x		x		
	c	80736	SOREL-EN-VIMEU	P	P44	570.642	2.557.492	1,928831	50,013723	214,332	555,752									x		x		
	c	80741	SOYECOURT	P	P44	633.410	2.539.254	2,801725	49,849784	311,328	553,931									x		x		
	c	80747	TEMPLEUX-LA-FOSSE	P	P44	650.450	2.551.974	3,039906	49,962845	337,794	555,187									x		x		
	c	80748	TEMPLEUX-LE-GUERARD	P	P44	659.119	2.550.199	3,160283	49,946155	351,171	555,002									x		x		
	c	80749	TERRAMESNIL	P	P44	604.423	2.566.160	2,399518	50,092378	266,634	556,627									x		x		
	c	80754	THIEULLOY-L'ABBAYE	P	P44	573.805	2.536.244	1,974260	49,823103	219,380	553,634									x		x		
	c	80755	THIEULLOY-LA-VILLE	P	P44	572.264	2.527.189	1,953486	49,741732	217,071	552,730									x		x		
	c	80757	THOIX	P	P44	582.243	2.523.174	2,091931	49,706037	232,455	552,333									x		x		
	c	80758	THORY	P	P44	607.921	2.523.461	2,447487	49,708812	271,965	552,364									x		x		
	c	80761	TILLOY-LES-CONTY	P	P44	590.294	2.527.933	2,203296	49,748946	244,830	552,810									x		x		
	c	80762	TINCOURT-BOUCLY	P	P44	651.787	2.547.836	3,057984	49,925606	339,803	554,773									x		x		
	c	80763	TITRE(LE)	P	P44	562.029	2.577.501	1,806970	50,192857	200,791	557,743									x		x		
	c	80778	VAUCHELLES-LES-DOMART	P	P44	581.578	2.562.141	2,080964	50,055870	231,237	556,221									x		x		
	c	80781	VAUVILLERS	P	P44	627.519	2.537.014	2,719775	49,829956	302,221	553,710									x		x		
	c	80782	VAUX-EN-AMIENOIS	P	P44	594.990	2.552.881	2,268070	49,972994	252,028	555,300									x		x		
	c	80791	VERS-SUR-SELLES	P	P44	593.263	2.538.155	2,244273	49,840769	249,384	553,831									x		x		
	c	80792	VICOGNE(LA)	P	P44	600.465	2.562.198	2,344289	50,056651	260,497	556,230									x		x		
	c	80793	VIGNACOURT	P	P44	591.065	2.556.719	2,213351	50,007404	245,948	555,682									x		x		
	c	80798	VILLERS-BOCAGE	P	P44	600.306	2.555.652	2,342068	49,997889	260,251	555,577									x		x		
	c	80809	VISMES	P	P44	554.378	2.555.695	1,702473	49,996623	189,179	555,562									x		x		
	c	80811	VOYENNES	P	P44	646.924	2.528.028	2,988078	49,748127	332,035	552,801									x		x		
	c	80814	VRELY	P	P44	626.303	2.532.529	2,702608	49,789738	300,314	553,264									x		x		
	c	80815	VRON	P	P44	559.426	2.592.601	1,769054	50,328200	196,577	559,247									x		x		
	c	80816	WAILLY	P	P44	586.882	2.530.233	2,155936	49,769536	239,568	553,039									x		x		
	c	80817	WANEL	P	P44	569.152	2.556.068	1,908184	50,000870	212,037	555,610									x		x		
	c	80818	WARFUSEE-ABANCOURT	P	P44	618.226	2.541.949	2,591007	49,874603	287,913	554,207									x		x		
	c	80819	WARGNIES	P	P44	595.942	2.559.773	2,281253	50,034870	253,493	555,987									x		x		
	c	80820	WARLOY-BAILLON	P	P44	615.037	2.557.392	2,547279	50,013328	283,054	555,748									x		x		
	c	80821	WARLUS	P	P44	574.734	2.546.122	1,986541	49,911829	220,744	554,620									x		x		
	c	80824	WIENCOURT-L'EQUIPEE	P	P44	620.251	2.537.422	2,618914	49,833896	291,014	553,754									x		x		
	c	80825	WIRY-AU-MONT	P	P44	566.320	2.550.175	1,869232	49,947822	207,709	555,020									x		x		
	c	80834	YZENGREMER	P	P44	540.141	2.562.546	1,503209	50,056926	167,037	556,233									x		x		
	c	80835	YZEUX	P	P44	585.813	2.553.554	2,140306	49,976896	237,831	555,365									x		x		

Fichier de cavités positionnées sur le centroide de source Préfecture " Inventaire de 1944 "
Coodonnées xy Lambert II étendu (mètres)et UTM Zone 31 (ED50) (degrés et mètres)

N° Cavité	Positionnement	N° INSEE	COMMUNE	Archivage	Source	X lamb2 ét (m.)	Y lamb2 ét (m.)	X utm (°)	Y utm (°)	X utm (m.)	Y utm (m.)	Lieu-dit	Dimension en m2	Période d'exploitation	Existence plans	Type de cavité								Commentaires
																Ex minière	Carrière	Marnière	ouvr. milit	ouvr. civil	cav. nat	Souterrain	autre(préciser)	
	c	80116	BOUCHOIR	P	P44	625.627	2.526.876	2,692877	49,739006	299,232	552,700									x		x		
	c	80118	BOUFFLERS	P	P44	577.675	2.584.675	2,025300	50,257992	225,051	558,467									x		x		
	c	80119	BOUGAINVILLE	P	P44	581.097	2.541.195	2,075231	49,867816	230,600	554,131									x		x		
	c	80122	BOUQUEMAISON	P	P44	601.190	2.578.885	2,354449	50,206425	261,626	557,894									x		x		
	c	80123	BOURDON	P	P44	583.986	2.554.373	2,114842	49,986205	235,001	555,447									x		x		
	c	80125	BOUSSICOURT	P	P44	618.234	2.521.492	2,590204	49,690916	287,823	552,165									x		x		
	c	80129	BOUZINCOURT	P	P44	621.128	2.557.868	2,632152	50,017426	292,485	555,794									x		x		
	c	80130	BOVELLES	P	P44	587.822	2.542.895	2,168594	49,883245	240,974	554,303									x		x		
	c	80133	BRAILLY-CORNEHOTTE	P	P44	572.654	2.580.133	1,955326	50,217031	217,276	558,012									x		x		
	c	80134	BRASSY	P	P44	581.071	2.525.782	2,075582	49,729422	230,639	552,593									x		x		
	c	80135	BRAY-LES-MAREUIL	P	P44	565.335	2.561.955	1,854521	50,053515	206,074	556,195									x		x		
	c	80136	BRAY-SUR-SOMME	P	P44	628.437	2.550.812	2,733483	49,953794	303,745	555,087									x		x		
	c	80138	BRESLE	P	P44	616.427	2.553.901	2,566500	49,981954	285,189	555,399									x		x		
	c	80145	BRUCAMPS	P	P44	580.033	2.564.330	2,059316	50,075472	228,831	556,439									x		x		
	c	80147	BUIGNY-L'ABBE	P	P44	571.775	2.567.500	1,943917	50,103609	216,008	556,751									x		x		
	c	80148	BUIGNY-LES-GAMACHES	P	P44	546.246	2.557.807	1,588953	50,014939	176,564	555,766									x		x		
	c	80153	BUS-LES-ARTOIS	P	P44	615.608	2.566.911	2,555601	50,098761	283,978	556,697									x		x		
	c	80154	BUSSU	P	P44	646.743	2.549.028	2,987979	49,936684	332,024	554,896									x		x		
	c	80155	BUSSUS-BUSSUEL	P	P44	576.911	2.568.765	2,015517	50,115173	223,964	556,880									x		x		
	c	80159	CACHY	P	P44	611.188	2.539.227	2,493158	49,850329	277,040	553,937									x		x		
	c	80161	CAHON	P	P44	556.235	2.569.219	1,726871	50,118148	191,890	556,913									x		x		
	c	80162	CAIX	P	P44	623.378	2.534.250	2,662139	49,805307	295,817	553,437									x		x		
	c	80164	CAMON	P	P44	602.356	2.542.900	2,370541	49,883402	263,415	554,304									x		x		
	c	80170	CANTIGNY	P	P44	611.858	2.517.526	2,501830	49,655453	278,003	551,771									x		x		
	c	80174	CARDONNOIS(LE)	P	P44	611.244	2.514.087	2,493243	49,624580	277,049	551,428									x		x		
	c	80187	CHAUSSEE-TIRANCOURT(LA)	P	P44	589.631	2.550.989	2,193524	49,955943	243,744	555,110									x		x		
	c	80192	CHIPILLY	P	P44	623.620	2.545.683	2,666160	49,907949	296,264	554,577									x		x		
	c	80193	CHIRMONT	P	P44	603.375	2.523.455	2,384536	49,708799	264,970	552,364									x		x		
	c	80195	CHUIGNOLLES	P	P44	628.659	2.544.146	2,736100	49,893939	304,035	554,421									x		x		
	c	80196	CITERNE	P	P44	564.599	2.552.949	1,845046	49,972631	205,022	555,296									x		x		
	c	80201	COIGNEUX	P	P44	616.664	2.569.691	2,570452	50,123686	285,629	556,974									x		x		
	c	80203	COLINCAMPS	P	P44	621.417	2.566.871	2,636658	50,098230	292,985	556,692									x		x		
	c	80204	COMBLES	P	P44	639.250	2.556.778	2,884509	50,006769	320,527	555,675									x		x		
	c	80205	CONDE-FOLIE	P	P44	579.184	2.556.099	2,047897	50,001559	227,562	555,617									x		x		
	c	80207	CONTAY	P	P44	610.995	2.556.203	2,490939	50,002739	276,793	555,630									x		x		
	c	80208	CONTEVILLE	P	P44	581.634	2.576.186	2,081107	50,181935	231,253	557,622									x		x		
	c	80211	CONTY	P	P44	587.686	2.528.599	2,167134	49,754880	240,812	552,876									x		x		
	c	80212	CORBIE	P	P44	612.276	2.545.255	2,508448	49,904429	278,739	554,538									x		x		
	c	80215	COULONVILLERS	P	P44	576.696	2.572.160	2,012321	50,145638	223,609	557,218									x		x		
	c	80216	COURCELETTE	P	P44	629.820	2.562.262	2,753569	50,056515	305,977	556,228									x		x		

Fichier de cavités positionnées sur le centroide de source Préfecture " Inventaire de 1944 "
Coodonnées xy Lambert II étendu (mètres)et UTM Zone 31 (ED50) (degrés et mètres)

N° Cavité	Positionnement	N° INSEE	COMMUNE	Archivage	Source	X lamb2 ét (m.)	Y lamb2 ét (m.)	X utm (°)	Y utm (°)	X utm (m.)	Y utm (m.)	Lieu-dit	Dimension en m2	Période d'exploitation	Existence plans	Type de cavité								Commentaires
																Ex minière	Carrière	Marnière	ouvr. milit	ouvr. civil	cav. nat	Souterrain	autre(préciser)	
	c	80514	MARIEUX	P	P44	609.100	2.566.322	2,464776	50,093602	273,886	556,640									x		x		
	c	80519	MATIGNY	P	P44	649.721	2.531.465	3,027256	49,778773	336,389	553,142									x		x		
	c	80521	MAUREPAS	P	P44	637.572	2.553.490	2,860833	49,977355	317,896	555,348									x		x		
	c	80523	MEAULTE	P	P44	625.051	2.552.673	2,686484	49,970646	298,522	555,274									x		x		
	c	80526	MEILLARD(LE)	P	P44	591.001	2.575.446	2,212045	50,175497	245,802	557,550									x		x		
	c	80528	MEREAUCOURT	P	P44	571.979	2.525.884	1,949627	49,730000	216,643	552,600									x		x		
	c	80529	MERELESSART	P	P44	566.757	2.552.419	1,875128	49,967990	208,364	555,244									x		x		
	c	80532	MERICOURT-SUR-SOMME	P	P44	625.998	2.544.268	2,699127	49,895151	299,927	554,435									x		x		
	c	80535	MESGE(LE)	P	P44	580.300	2.548.971	2,063785	49,937605	229,328	554,907									x		x		
	c	80539	MESNIL-EUDIN	P	P44	557.338	2.544.347	1,744884	49,894956	193,892	554,433									x		x		
	c	80545	MEZIERES-EN-SANTERRE	P	P44	616.269	2.529.454	2,563321	49,762467	284,836	552,961									x		x		
	c	80547	MILLENCOURT	P	P44	620.045	2.555.483	2,616947	49,996051	290,795	555,556									x		x		
	c	80548	MILLENCOURT-EN-PONTHIEU	P	P44	569.013	2.572.799	1,904965	50,151041	211,680	557,278									x		x		
	c	80549	MIRAUMONT	P	P44	628.743	2.567.002	2,738890	50,099112	304,345	556,701									x		x		
	c	80551	MISERY	P	P44	640.244	2.536.681	2,896364	49,826282	321,844	553,670									x		x		
	c	80552	MOISLAINS	P	P44	646.040	2.554.680	2,978844	49,987474	331,009	555,461									x		x		
	c	80553	MOLLIENS-AU-BOIS	P	P44	603.871	2.554.052	2,391698	49,983513	265,765	555,417									x		x		
	c	80556	MONS-BOUBERT	P	P44	551.921	2.570.148	1,666541	50,126171	185,186	557,002									x		x		
	c	80558	MONSURES	P	P44	588.900	2.524.180	2,184079	49,715222	242,695	552,436									x		x		
	c	80559	MONTAGNE-FAYEL	P	P44	576.816	2.545.843	2,015501	49,909404	223,962	554,593									x		x		
	c	80560	MONTAUBAN-DE-PICARDIE	P	P44	633.097	2.556.733	2,798804	50,006719	311,003	555,675									x		x		
	c	80568	MORCHAIN	P	P44	642.709	2.531.913	2,930076	49,783309	325,590	553,192									x		x		
	c	80569	MORCOURT	P	P44	624.215	2.541.574	2,674186	49,871034	297,156	554,167									x		x		
	c	80572	MORLANCOURT	P	P44	623.424	2.549.023	2,663627	49,937941	295,982	554,910									x		x		
	c	80574	MOUFLERS	P	P44	581.202	2.560.607	2,076792	50,042089	230,662	556,068									x		x		
	c	80577	MOYENCOURT-LES-POIX	P	P44	581.072	2.532.090	2,075305	49,786064	230,608	553,223									x		x		
	c	80580	NAMPONT	P	P44	557.909	2.595.725	1,747461	50,356132	194,178	559,557									x		x		
	c	80584	NAOURS	P	P44	597.743	2.560.670	2,306346	50,042931	256,281	556,077									x		x		
	c	80585	NESLE	P	P44	641.626	2.526.880	2,914544	49,738189	323,864	552,691									x		x		
	c	80587	NESLETTE	P	P44	553.665	2.547.602	1,693468	49,923919	188,178	554,755									x		x		
	c	80590	NEUILLY-L'HOPITAL	P	P44	566.787	2.575.096	1,873683	50,171543	208,204	557,506									x		x		
	c	80596	NEUVILLETTE	P	P44	598.740	2.578.878	2,320189	50,206362	257,819	557,893									x		x		
	c	80597	NIBAS	P	P44	546.463	2.566.793	1,590787	50,095616	176,768	556,662									x		x		
	c	80598	NOUVION	P	P44	560.193	2.580.388	1,781016	50,218653	197,906	558,030									x		x		
	c	80599	NOYELLES-EN-CHAUSSEE	P	P44	574.973	2.579.044	1,987829	50,207355	220,888	557,904									x		x		
	c	80600	NOYELLES-SUR-MER	P	P44	555.616	2.577.441	1,717311	50,191897	190,828	557,732									x		x		
	c	80601	NURLU	P	P44	649.747	2.556.785	3,030715	50,006088	336,773	555,668									x		x		
	c	80603	OCHANCOURT	P	P44	548.513	2.567.092	1,619352	50,098472	179,942	556,694									x		x		
	c	80604	OFFIGNIES	P	P44	567.104	2.533.079	1,881617	49,794372	209,074	553,315									x		x		
	c	80606	OISEMONT	P	P44	561.190	2.550.652	1,797816	49,951809	199,773	555,065									x		x		

Fichier de cavités positionnées sur le centroide de source Préfecture " Inventaire de 1944 "

Coodonnées xy Lambert II étendu (mètres)et UTM Zone 31 (ED50) (degrés et mètres)

N° Cavité	Positionnement	N° INSEE	COMMUNE	Archivage	Source	X lamb2 ét (m.)	Y lamb2 ét (m.)	X utm (°)	Y utm (°)	X utm (m.)	Y utm (m.)	Lieu-dit	Dimension en m2	Période d'exploitation	Existence plans	Type de cavité								Commentaires
																Ex minière	Carrière	Marnière	ouvr. mixt	ouvr. civil	cav. nat	Souterrain	autre(préciser)	
	c	80314	FLERS	P	P44	635.197	2.561.957	2,828508	50,053498	314,304	556,194									x		x		
	c	80316	FLESSELLES	P	P44	596.277	2.555.785	2,285957	49,999073	254,016	555,590									x		x		
	c	80317	FLEURY	P	P44	586.113	2.527.051	2,145384	49,740948	238,395	552,721									x		x		
	c	80319	FLUY	P	P44	583.896	2.540.068	2,114155	49,857775	234,925	554,020									x		x		
	c	80320	FOLIES	P	P44	625.055	2.528.456	2,685048	49,753217	298,363	552,858									x		x		
	c	80321	FOLLEVILLE	P	P44	601.869	2.518.668	2,363660	49,665818	262,650	551,887									x		x		
	c	80324	FONTAINE-LE-SEC	P	P44	563.619	2.549.186	1,831743	49,938793	203,543	554,920									x		x		
	c	80328	FONTAINE-SUR-SOMME	P	P44	572.463	2.558.872	1,954104	50,026193	217,140	555,891									x		x		
	c	80331	FOREST-L'ABBAYE	P	P44	563.791	2.578.625	1,831500	50,203049	203,516	557,856									x		x		
	c	80334	FOSSEMANANT	P	P44	591.362	2.533.826	2,217972	49,801676	246,461	553,398									x		x		
	c	80338	FOUILLOY	P	P44	613.299	2.542.591	2,522582	49,880491	280,309	554,272									x		x		
	c	80346	FRANQUEVILLE	P	P44	584.208	2.566.561	2,117459	50,095616	235,292	556,662									x		x		
	c	80349	FRANSURES	P	P44	594.144	2.624.318	2,256701	49,716531	250,765	552,450									x		x		
	c	80354	FRESNES-TILLOLOY	P	P44	561.552	2.553.744	1,802561	49,979588	200,301	555,373									x		x		
	c	80357	FRESNOY-AU-VAL	P	P44	581.040	2.537.483	2,074611	49,834487	230,531	553,761									x		x		
	c	80358	FRESNOY-EN-CHAUSSEE	P	P44	619.032	2.529.529	2,601624	49,763063	289,092	552,967									x		x		
	c	80359	FRESNOY-LES-ROYE	P	P44	632.008	2.524.107	2,781071	49,713850	309,033	552,420									x		x		
	c	80360	FRESSENNEVILLE	P	P44	545.974	2.563.106	1,584457	50,062481	176,065	556,294									x		x		
	c	80365	FRICAMPS	P	P44	576.796	2.535.632	2,015805	49,817726	223,996	553,575									x		x		
	c	80367	FRISE	P	P44	635.309	2.547.534	2,828813	49,924018	314,338	554,756									x		x		
	c	80371	FROYELLES	P	P44	570.606	2.580.913	1,926625	50,223939	214,087	558,088									x		x		
	c	80373	GAMACHES	P	P44	545.619	2.554.822	1,580620	49,988091	175,638	555,468									x		x		
	c	80374	GAPENNES	P	P44	572.610	2.576.076	1,954987	50,180619	217,238	557,607									x		x		
	c	80377	GEZAINCOURT	P	P44	599.078	2.571.003	2,324933	50,135684	258,347	557,108									x		x		
	c	80380	GORENFLOS	P	P44	580.931	2.566.640	2,071736	50,095337	230,211	556,659									x		x		
	c	80382	GOUY-L'HOPITAL	P	P44	572.761	2.538.843	1,959597	49,846395	217,750	553,893									x		x		
	c	80385	GRAND-LAVIERS	P	P44	559.878	2.571.879	1,777458	50,142265	197,511	557,181									x		x		
	c	80387	GRATTEPANCHE	P	P44	598.540	2.531.221	2,317558	49,778542	257,527	553,139									x		x		
	c	80390	GRIVESNES	P	P44	609.868	2.620.178	2,474368	49,679303	274,952	552,036									x		x		
	c	80396	GUESCHART	P	P44	576.807	2.582.606	2,013271	50,239392	223,715	558,260									x		x		
	c	80399	GUIGNEMICOURT	P	P44	589.535	2.541.347	2,192436	49,869377	243,623	554,149									x		x		
	c	80404	GUYENCOURT-SAULCOURT	P	P44	654.748	2.555.318	3,100168	49,992504	344,491	555,517									x		x		
	c	80405	HAILLES	P	P44	607.661	2.532.552	2,444056	49,790448	271,584	553,271									x		x		
	c	80409	HALLU	P	P44	633.304	2.531.142	2,799591	49,776954	311,091	553,122									x		x		
	c	80410	HAM	P	P44	653.696	2.524.934	3,081514	49,719804	342,418	552,486									x		x		
	c	80411	HAMEL(LE)	P	P44	617.654	2.543.252	2,583118	49,886318	287,036	554,337									x		x		
	c	80413	HANCOURT	P	P44	653.758	2.544.142	3,084904	49,892260	342,795	554,403									x		x		
	c	80414	HANGARD	P	P44	613.304	2.536.756	2,522459	49,826102	280,296	553,690									x		x		
	c	80415	HANGEST-EN-SANTERRE	P	P44	620.662	2.527.604	2,622737	49,745729	291,439	552,775									x		x		
	c	80417	HARBONNIERES	P	P44	624.924	2.538.453	2,683844	49,842985	298,229	553,855									x		x		

Communes affectées par des cavités pour les
Ceux-ci sont situés sur le centroide communa
Coodonnées xy Lambert II étendu (mètres)et

N° Cavité	Positionnement	N° INSEE	COMMUNE	Matériau exploité					Accès				Désordres										Dommages										Commentaires
				Calcaire	Craie	Craie phosph.	Sitel	Autre (préciser)	Facile	Difficile	Inaccessible	Plain pied	Puits	Désordres	Tassement	Affaissement	Fontis	Eboulement	Glissement	Acc. Pollution	Nb évènements	Dates	Constr. effondrées	Maisons fissurées	Voirie coupée	mat. agric. endommagé	disparition animaux	blessés	morts	Champignonnière	site stockage	néant	
1210	c	80606	OISEMONT																													
1211	c	80620	PERONNE																													
1212	c	80624	PIERREGOT																													
1213	c	80634	PONT-NOYELLES																													
1214	c	80630	POIX-DE-PICARDIE																													
1215	c	80652	QUESNEL(LE)																													
1216	c	80671	RIBEAUCOURT																													
1217	c	80685	ROYE																													
1218	c	80733	SENLIS-LE-SEC																													
1219	c	80746	TALMAS																													
1220	c	80749	TERRAMESNIL																													
1221	c	80776	VARENNES																													
1222	c	80778	VAUCHELLES-LES-DOMART																													
1223	c	80792	VICOGNE(LA)																													
1224	c	80798	VILLERS-BOCAGE																													
1225	c	80804	VILLERS-SOUS-AILLY																													
1226	c	80817	WANEL																													
1227	c	80820	WARLOY-BAILLON																													

Communes affectées par des cavités pour lesquelles le GIEOS a des plans
Ceux-ci sont situés sur le centroide communal
Coodonnées xy Lambert II étendu (mètres)et UTM Zone 31 (ED50) (degrés et mètres)

N° Cavité	Positionnement	N° INSEE	COMMUNE	Archivage	Source	X lamb2 ét (m.)	Y lamb2 ét (m.)	X utm (°)	Y utm (°)	X utm (m.)	Y utm (m.)	Lieu-dit	Dimension en m2	Période d'exploitation	Existence plans	Type de cavité								
																Ex minière	Carrière	Marnière	ouvr. milit	ouvr. civil	cav. nat	Souterrain	autres(préciser)	caves
1210	c	80606	OISEMONT	GIEOS	GIEOS	561.190	2.550.652	1,797816	49,951809	199,773	555,065				x							x		
1211	c	80620	PERONNE	GIEOS	GIEOS	643.145	2.546.930	2,937712	49,918107	326,439	554,690				x							x		
1212	c	80624	PIERREGOT	GIEOS	GIEOS	604.393	2.555.789	2,398985	49,999103	266,575	555,590				x							x		
1213	c	80634	PONT-NOYELLES	GIEOS	GIEOS	609.223	2.548.213	2,466077	49,931039	274,030	554,834				x							x		
1214	c	80630	POIX-DE-PICARDIE	GIEOS	GIEOS	575.696	2.528.485	2,000964	49,753510	222,347	552,861				x							x		
1215	c	80652	QUESNEL(LE)	GIEOS	GIEOS	621.491	2.530.516	2,635763	49,771838	292,886	553,065				x							x		
1216	c	80671	RIBEAUCOURT	GIEOS	GIEOS	585.062	2.569.439	2,129268	50,121470	236,604	556,950				x							x		
1217	c	80685	ROYE	GIEOS	GIEOS	632.862	2.519.322	2,792512	49,670838	310,304	551,942				x							x		
1218	c	80733	SENLIS-LE-SEC	GIEOS	GIEOS	618.299	2.558.228	2,592758	50,020747	288,107	555,831				x							x		
1219	c	80746	TALMAS	GIEOS	GIEOS	602.341	2.560.123	2,370434	50,038020	263,403	556,022				x							x		
1220	c	80749	TERRAMESNIL	GIEOS	GIEOS	604.423	2.566.180	2,399518	50,092378	266,634	556,627				x							x		
1221	c	80776	VARENNES	GIEOS	GIEOS	614.355	2.560.029	2,537871	50,037016	282,008	556,011				x							x		
1222	c	80778	VAUCHELLES-LES-DOMART	GIEOS	GIEOS	581.578	2.562.141	2,080964	50,055870	231,237	556,221				x							x		
1223	c	80792	VICOGNE(LA)	GIEOS	GIEOS	600.465	2.562.198	2,344289	50,056651	260,497	556,230				x							x		
1224	c	80798	VILLERS-BOCAGE	GIEOS	GIEOS	600.306	2.555.652	2,342068	49,997889	260,251	555,577				x							x		
1225	c	80804	VILLERS-SOUS-AILLY	GIEOS	GIEOS	577.727	2.563.218	2,027213	50,065413	225,264	556,327				x							x		
1226	c	80817	WANEL	GIEOS	GIEOS	569.152	2.556.068	1,908184	50,000870	212,037	555,610				x							x		
1227	c	80820	WARLOY-BAILLON	GIEOS	GIEOS	615.037	2.557.392	2,547279	50,013328	283,054	555,748				x							x		

Fichier de cavités positionnées sur le centroïde de source Préfecture
Coodonnées xy Lambert II étendu (mètres)et UTM Zone 31 (ED50) (degrés et mètres)

N° Cavité	Positionnement	N° INSEE	COMMUNE	Archivage	Source	X lamb2 ét (m.)	Y lamb2 ét (m.)	X utm (°)	Y utm (°)	X utm (m.)	Y utm (m.)	Lieu-dit	Dimension en m2
40	c	80440	HIERMONT	PREF.	P53	581 621	2 578 695	2.08081	50.204453	231.220	557.872	Agglomération	Ignorée
77	c	80440	HIERMONT	PREF.	P81	581 621	2 578 695	2.08081	50.204453	231.220	557.872		
121	c	80440	HIERMONT	PREF.	PD	581 621	2 578 695	2.08081	50.204453	231.220	557.872		Très spacieux
128	c	80440	HIERMONT	PREF.	PD	581 621	2 578 695	2.08081	50.204453	231.220	557.872		
51	c	80466	LANCHES-SAINT-HILAIRE	PREF.	P81	587 903	2 566 603	2.169014	50.096076	241.021	556.868		
223	c	80470	LEALVILLERS	PREF.	PD	613 326	2 562 853	2.523823	50.062388	280.425	556.293	Rue de la carrière	
224	c	80470	LEALVILLERS	PREF.	PD	613 326	2 562 853	2.523823	50.062388	280.425	556.293		
41	c	80476	LIERCOURT	PREF.	P53	569 529	2 560 037	1.913135	50.036516	212.588	556.008	Centre	
100	c	80486	LONG	PREF.	P81	575 899	2 559 921	2.001919	50.035751	222.453	555.997	Rue de la cavée N°1	
101	c	80486	LONG	PREF.	P81	575 899	2 559 921	2.001919	50.035751	222.453	555.997	Ruelle des Sout.	
44	c	80488	LONGPRE-LES-CORPS-SAINTS	PREF.	P53	575 315	2 556 053	1.994015	50.001007	221.575	555.611		
178	c	80488	LONGPRE-LES-CORPS-SAINTS	PREF.	PD	575 315	2 558 053	1.994015	50.001007	221.575	555.611		
225	c	80493	LOUVENCOURT	PREF.	PD	613 402	2 565 377	2.524768	50.085042	280.552	556.545	Place communale	
177	c	80500	MAISNIERES	PREF.	PD	549 425	2 557 341	1.633296	50.01102	181.492	555.722		
60	c	80502	MAISON-ROLAND	PREF.	P81	578 169	2 570 281	2.032996	50.126825	225.907	557.032		
228	c	80514	MARIEUX	PREF.	PD	609 100	2 566 322	2.464776	50.093802	273.886	556.640	Ecce Homo	
345	c	80526	MEREAUCOURT	PREF.	PD	571 979	2 525 884	1.949627	49.73	216.643	552.600	cave de la "ferme"	
260	c	80549	MIRAUMONT	PREF.	PD	628 743	2 567 002	2.73889	50.099112	304.345	556.701	chateau	
261	c	80549	MIRAUMONT	PREF.	PD	628 743	2 567 002	2.73889	50.099112	304.345	556.701	100m au nord de la gare	
181	c	80550	MIRVAUX	PREF.	PD	605 744	2 555 491	2.417795	49.998418	268.665	555.560	Motte du guet (anciennement chateau de l'evéque d' Amiens)	
147	c	80553	MOLLIENS-AU-BOIS	PREF.	PD	603 871	2 554 052	2.391698	49.983513	265.705	555.417	Chemin du moulin	
47	c	80561	MONTDIDIER	PREF.	P53	617 395	2 515 713	2.578345	49.639042	286.508	551.599		500
76	c	80607	OISSY	PREF.	P81	582 008	2 544 682	2.087731	49.89915	231.989	554.479		
166	c	80624	PIERREGOT	PREF.	PD	604 393	2 555 789	2.398865	49.999103	268.575	555.590	Coin rue Sagnier et Grand-Rue	
348	c	80630	POIX-DE-PICARDIE			575 606	2 528 485	2.000864	49.75351	222.347	552.861	Parcelle N°19	
231	c	80645	PUCHEVILLERS	PREF.	PD	609 283	2 561 202	2.425391	50.047679	269.509	556.130	Souterrain dans le village	
233	c	80659	RAINCHEVAL	PREF.	PD	608 153	2 563 210	2.4515	50.085881	272.411	556.330	rue du pont	
274	c	80724	SALEUX	PREF.	PD	593 023	2 540 493	2.240901	49.861757	249.009	554.064	Bout de la carriere communale (?)	
205	c	80725	SALOUEL	PREF.	PD	595 355	2 541 091	2.273283	49.867148	252.607	554.124	cave du moulin	
164	c	80735	SEUX	PREF.	PD	585 288	2 541 854	2.133422	49.873845	237.086	554.198	Ferme du chateau	
255	c	80748	TALMAS	PREF.	PD	602 341	2 560 123	2.370434	50.03802	263.403	556.022	rue Boyaval	
256	c	80748	TALMAS	PREF.	PD	602 341	2 560 123	2.370434	50.03802	263.403	556.022		
311	c	80748	TEMPLEUX-LE-GUERARD	PREF.	PD	659 118	2 550 199	3.160283	49.846155	351.171	555.002	rue du cul de sac	
171	c	80816	WAILLY	PREF.	PD	586 882	2 530 233	2.155939	49.769536	239.568	553.039	A gauche du chemin de Wailly à Loeuilly à gauche de la ligne de chemin de fer.	
169	C	80833	YVRENCHEUX	PREF.	PD	577 634	2 578 917	2.025159	50.188366	225.036	557.693		

Fichier de cavités positionnées avec précision de source DRAC

Coodonnées xy Lambert II étendu (mètres)et UTM Zone 31 (ED50) (degrés et mètres)

N° Cavité	Positionnement	N° INSEE	COMMUNE	N° Arrondissement	Arrondissement	N° Canton	CANTON	N° Commune	A	N° SITE	AP_AH_	NO_COM2_1	NO_COM2_2	NO_COM2_3	COMMUN2_1	COMMUN2_2	COMMUN2_3	LIEU_DIT
5634		80222	CRECY-EN-PONTHIEU	1	ABBEVILLE	19	CRECY-EN-PONTHIEU	222	222	14	antiquités historiques							A LA TOUR DE PIERRE
8320		80222	CRECY-EN-PONTHIEU	1	ABBEVILLE	19	CRECY-EN-PONTHIEU	222	222	65	antiquités historiques							CHAMBREAUX CROIX
6093		80222	CRECY-EN-PONTHIEU	1	ABBEVILLE	19	CRECY-EN-PONTHIEU	222	222	50	antiquités historiques							LES GRANDS HETRES
6094		80222	CRECY-EN-PONTHIEU	1	ABBEVILLE	19	CRECY-EN-PONTHIEU	222	222	37	antiquités historiques							LERMITAGE
6092		80222	CRECY-EN-PONTHIEU	1	ABBEVILLE	19	CRECY-EN-PONTHIEU	222	222	23	antiquités historiques							LA BELLE EMPRISE
2133		80229	CROUY-SAINT-PIERRE	2	AMIENS	34	PICQUIGNY	229	229	9	antiquités historiques							FERME DU QUESNOT
5031		80231	CURLU	4	PERONNE	16	COMBLES	231	231	4	antiquités historiques							LE VILLAGE
9429		80234	DAOURS	2	AMIENS	18	CORBIE	234	234	23	antiquités historiques							LE PIGEONNIER
5178		80241	DOMART-EN-PONTHIEU	2	AMIENS	20	DOMART-EN-PONTHIEU	241	241	5	antiquités historiques							LE VILLAGE-OUEST
5714		80249	DOMQUEUR	1	ABBEVILLE	4	AILLY-LE-HAUT-CLOCHER	249	249	4	antiquités historiques							
2696		80260	DRUCAT	1	ABBEVILLE	1		260	260	7	antiquités historiques							
5845		80261	DURY	2	AMIENS	13	BOVES	261	261	7	antiquités historiques							LE VILLAGE
9067		80266	ENGLEBELMER	2	AMIENS	3	ACHEUX-EN-AMIENOIS	266	266	3	antiquités historiques							
5284		80271	EPEHY	4	PERONNE	36	ROISEL	271	271	5	antiquités historiques							LE VILLAGE
5423		80278	ERCHES	3	MONTDIDIER	27	MONTDIDIER	278	278	8	antiquités historiques							LE VILLAGE
5413		80283	ESCLAINVILLERS	3	MONTDIDIER	5	AILLY-SUR-NOYE	283	283	2	antiquités historiques							LE FORT
5846		80291	ESTREES-SUR-NOYE	2	AMIENS	13	BOVES	291	291	5	antiquités historiques							LE VILLAGE
9578		80292	ETALON	3	MONTDIDIER	38	ROYE	292	292	9	antiquités historiques							RUE DU CHATEAU
5424		80293	ETELFAY	3	MONTDIDIER	27	MONTDIDIER	293	293	5	antiquités historiques							LE VILLAGE
5032		80298	ETRICOURT-MANANCOURT	4	PERONNE	16	COMBLES	298	298	1	antiquités historiques							MANANCOURT
4219		80301	FAMECHON	2	AMIENS	35	POIX-DE-PICARDIE	301	301	7	antiquités historiques							
5129		80312	FINS	4	PERONNE	36	ROISEL	312	312	4	antiquités historiques							LEVILLAGE
5475		80320	FOLIES	3	MONTDIDIER	37	ROSIERES-EN-SANTERRE	320	320	2	antiquités historiques							LE VILLAGE
4221		80328	FONTAINE-SUR-SOMME	1	ABBEVILLE	23	HALLENCOURT	328	328	1	antiquités historiques							
5179		80329	FORCEVILLE	2	AMIENS	3	ACHEUX-EN-AMIENOIS	329	329	1	antiquités historiques							LE VILLAGE
8571		80336	FOUCAUCOURT-HORS-NESLE	2	AMIENS	32	OISEMONT	336	336	2	antiquités historiques							LES TRENTES
8648		80346	FRANQUEVILLE	2	AMIENS	20	DOMART-EN-PONTHIEU	346	346	2	antiquités historiques							
3093		80347	FRANSART	3	MONTDIDIER	37	ROSIERES-EN-SANTERRE	347	347	1	antiquités historiques							EGLISE
6109		80348	FRANSU	2	AMIENS	20	DOMART-EN-PONTHIEU	348	348	3	antiquités historiques							LE VILLAGE
10531		80352	FREMONTIERS	2	AMIENS	17	CONTY	352	352	9	antiquités historiques							MONT DE ROT
2184		80357	FRESNOY-AU-VAL	2	AMIENS	26	MOLLIENS-DREUIL	357	357	2	antiquités historiques							LE VILLAGE
9272		80358	FRESNOY-EN-CHAUSSEE	3	MONTDIDIER	28	MOREUIL	358	358	3	antiquités historiques							LA PORTE DE FER
2440		80358	FRESNOY-EN-CHAUSSEE	3	MONTDIDIER	28	MOREUIL	358	358	1	antiquités historiques							
5553		80374	GAPENNES	1	ABBEVILLE	31	NOUVION	374	374	1	antiquités historiques							LE VILLAGE
7872		80377	GEZAINCOURT	2	AMIENS	21	DOULLENS	377	377	4	antiquités historiques							AU CIMETIERE
5035		80378	GINCHY	4	PERONNE	16	COMBLES	378	378	7	antiquités historiques							LE VILLAGE
5851		80387	GRATTEPANCHE	2	AMIENS	13	BOVES	387	387	3	antiquités historiques							LA COTE DE SAINT CYR
14505		80392	GROUCHES-LUCHUEL	2	AMIENS	21	DOULLENS	392	392	3	antiquités historiques							BOIS COLIN
5797		80397	GUEUDECOURT	4	PERONNE	16	COMBLES	397	397	1	antiquités historiques							LE VILLAGE
3904		80400	GUILLAUCOURT	3	MONTDIDIER	37	ROSIERES-EN-SANTERRE	400	400	1	antiquités historiques							RUE DE LA PRAIRIE
3185		80406	HALLENCOURT	1	ABBEVILLE	23	HALLENCOURT	406	406	14	antiquités historiques							WANEL
8763		80408	HALLOY-LES-PERNOIS	2	AMIENS	20	DOMART-EN-PONTHIEU	408	408	4	antiquités historiques							AU DESSUS DES LARRIS
5535		80417	HARBONNIERES	3	MONTDIDIER	37	ROSIERES-EN-SANTERRE	417	417	9	antiquités historiques							LE VILLAGE

Fichier de cavités positionnées sur le centroïde de s
Coordonnées xy Lambert II étendu (mètres)et UTM

N° Cavité	Positionnement	N° INSEE	COMMUNE	Dommages										Commentaires
				Constr. effondrées	Maisons fissurées	Voirie coupée	mat. agric. endommagé	disparition animaux	blessés	morts	Champignonnière	site stockage	néant	
91	c	80001	ABBEVILLE											Fermés, effondres, inutilisables.
71	c	80005	AGENVILLE											Crées par les Allemands
80	c	80026	ARGUEL											
137	c	80026	ARGUEL											
122	c	80028	ARQUEVES											
209	c	80029	ARQUEVES											Plusieurs effondrements Grand-rue.
246	c	80047	AVELUY											
247	c	80047	AVELUY											
64	c	80068	BEAUMETZ											Rien dans le dossier
245	c	80069	BEAUMONT-HAMEL											
65	c	80072	BEAUVOIR-RIVIERE											
68	c	80085	BERNATRE											
68	c	80085	BERNATRE											
69	c	80086	BERNAVILLE											
344	c	80187	CHAUSSEE-TIRANCOURT(LA)											Plan réalisé par le GIEOS. Il doit être possible de situer précisément la cavité.
198	c	80202	COISY											200 m de galeries . 8 chambres.
213	c	80203	COLINCAMPS											
63	c	80211	CONTY											Nom: Grand-Cave
214	c	80219	COURCELLES-SOUS-THOIX											
90	c	80221	CRAMONT											
200	c	80222	CRECY-EN-PONTHIEU											Ancienne motte
105	c	80232	DAMERY											
35	c	80250	DOMVAST											
36	c	80251	DOUDELAINVILLE											
81	c	80271	EPEHY											
108	c	80278	ERCHES											
208	c	80279	ERCHEU											Existence non affirmée
109	c	80282	ETALON											
192	c	80311	FIGNIERES											Escalier. 3 ou 4 petites chambres.
37	c	80328	FONTAINE-SUR-SOMME											Entrée en voute en partie obstruée par éboulements. CGC 218 à 50m.
244	c	80347	FRANSART											Supposé car enfoncement du mur du cimetierre.
106	c	80368	FRIVILLE-ESCARBOTIN											
107	c	80374	GAPENNES											
346	c	80374	GAPENNES											
276	c	80379	GLISY											
78	c	80387	GRATTEPANCHE											
72	c	80395	GUERBIGNY											
157	c	80400	GUILLAUCOURT											2 chambres
267	c	80401	GUILLEMONT											
284	c	80404	GUYENCOURT-SAULCOURT											10 m de prof, 200m de long.
207	c	80407	HALLIVILLERS											Souterrain dont l'entrée est bouchée.
99	c	80410	HAM											
221	c	80425	HEDAUVILLE											
248	c	80432	HERLEVILLE											refuges
286	c	80438	HEUDICOURT											

Fichier de cavités positionnées avec précision de source DRAC

Coodonnées xy Lambert II étendu (mètres)et UTM Zone 31 (ED50) (degrés et mètres)

N° Cavité	Positionnement	N° INSEE	COMMUNE	N° Arrondissement	Arrondissement	N° Canton	CANTON	N° Commune	A	N° SITE	AP_AH_	NO_COM2_1	NO_COM2_2	NO_COM2_3	COMMUN2_1	COMMUN2_2	COMMUN2_3	LIEU_DIT
9186		80622	PICQUIGNY	2	AMIENS	34	PICQUIGNY	622	622	17	antiquités historiques							LA VALLEETTE
2188		80626	PISSY	2	AMIENS	26	MOLLIENS-DREUIL	626	626	5	antiquités historiques							LE CHATEAU
5955		80634	PONT-NOYELLES	2	AMIENS	41	VILLERS-BOCAGE	634	634	5	antiquités historiques							LE VILLAGE
6820		80639	POULAINVILLE	2	AMIENS	45		639	639	10	antiquités historiques							LE VILLAGE
6819		80639	POULAINVILLE	2	AMIENS	45		639	639	9	antiquités historiques							DESSUS DU RILLON DE LORTILLE
6131		80642	PROUVILLE	2	AMIENS	12	BERNAVILLE	642	642	1	antiquités historiques							LE VILLAGE
6136		80645	PUCHEVILLERS	2	AMIENS	3	ACHEUX-EN-AMIENOIS	645	645	6	antiquités historiques							LE QUESNOY
5819		80648	PYS	4	PERONNE	6	ALBERT	648	648	3	antiquités historiques							LE VILLAGE
5963		80650	QUERRIEU	2	AMIENS	41	VILLERS-BOCAGE	650	650	9	antiquités historiques							LE PUITS A MARNE
9283		80652	LE QUESNEL	3	MONTDIDIER	28	MOREUIL	652	652	19	antiquités historiques							Le Village
2916		80656	QUEVAUVILLERS	2	AMIENS	26	MOLLIENS-DREUIL	656	656	5	antiquités historiques							
14501		80656	QUEVAUVILLERS	2	AMIENS	26	MOLLIENS-DREUIL	656	656	8	antiquités historiques							AU VILLAGE
8573		80663	RAMBURES	1	ABBEVILLE	22	GAMACHES	663	663	4	antiquités historiques							CHATEAU
5820		80664	RANCOURT	4	PERONNE	16	COMBLES	664	664	1	antiquités historiques							LE VILLAGE
5541		80682	ROUVROY-EN-SANTERRE	3	MONTDIDIER	37	ROSIERES-EN-SANTERRE	682	682	4	antiquités historiques							LE VILLAGE
11477		80685	ROYE	3	MONTDIDIER	38	ROYE	685	685	36	antiquités historiques							PLACE DARMES
5859		80690	RUMIGNY	2	AMIENS	13	BOVES	690	690	9	antiquités historiques							LE VILLAGE
2040		80702	SAINT-FUSCIEN	2	AMIENS	13	BOVES	702	702	7	antiquités historiques							LE VILLAGE
5977		80704	SAINT-GRATIEN	2	AMIENS	41	VILLERS-BOCAGE	704	704	4	antiquités historiques							LE VILLAGE
4274		80710	SAINT-MAXENT	1	ABBEVILLE	29	MOYENNEVILLE	710	710	1	antiquités historiques							LE VILLAGE
10418		80717	SAINT-SAUFLIEU	2	AMIENS	13	BOVES	717	717	4	antiquités historiques							
8886		80718	SAINT-SAUVEUR	2	AMIENS	8		718	718	7	antiquités historiques							LE VILLAGE
4476		80721	SAINT-VALERY-SUR-SOMME	1	ABBEVILLE	40	SAINT-VALERY-SUR-SOMME	721	721	9	antiquités historiques							CHATEAU DE LABBAYE
12363		80723	SAISSEVAL	2	AMIENS	26	MOLLIENS-DREUIL	723	723	8	antiquités historiques							
6152		80730	SAVEUSE	2	AMIENS	7		730	730	3	antiquités historiques							LE VILLAGE
8846		80730	SAVEUSE	2	AMIENS	7		730	730	6	antiquités historiques							Croixde Villers
6153		80733	SENLIS-LE-SEC	2	AMIENS	3	ACHEUX-EN-AMIENOIS	733	733	1	antiquités historiques							LE VILLAGE
2193		80735	SEUX	2	AMIENS	26	MOLLIENS-DREUIL	735	735	2	antiquités historiques							LA FOSSE,ENCLOS DU CHATEAU,LE CHATEAU
14867		80746	TALMAS	2	AMIENS	41	VILLERS-BOCAGE	746	746	7	antiquités historiques							
4289		80746	TALMAS	2	AMIENS	41	VILLERS-BOCAGE	746	746	1	antiquités historiques							RUE MOQUEUSE
14857		80748	TEMPLEUX-LE-GUERARD	4	PERONNE	36	ROISEL	748	748	5	antiquités historiques							
4290		80753	THIEPVAL	4	PERONNE	6	ALBERT	753	753	1	antiquités historiques							BOIS DAUTHUILLE
6167		80776	VARENNES	2	AMIENS	3	ACHEUX-EN-AMIENOIS	776	776	3	antiquités historiques							CLAIRFAYE
6165		80776	VARENNES	2	AMIENS	3	ACHEUX-EN-AMIENOIS	776	776	1	antiquités historiques							LE VILLAGE
6168		80777	VAUCHELLES-LES-AUTHIE	2	AMIENS	3	ACHEUX-EN-AMIENOIS	777	777	2	antiquités historiques							VALLEE DE MARIEUX
14882		80778	VAUCHELLES-LES-DOMART	2	AMIENS	20	DOMART-EN-PONTHIEU	778	778	7	antiquités historiques							LEVILLAGE
4298		80788	VERGIES	2	AMIENS	32	OISEMONT	788	788	2	antiquités historiques							LE VILLAGE
8751		80792	LA VICOGNE	2	AMIENS	20	DOMART-EN-PONTHIEU	792	792	4	antiquités historiques							LE CHATEAU
3563		80793	VIGNACOURT	2	AMIENS	34	PICQUIGNY	793	793	32	antiquités historiques							LE VILLAGE
8524		80795	VILLE-LE-MARCLET	2	AMIENS	34	PICQUIGNY	795	795	7	antiquités historiques							LE CAMP FEUILLET
7795		80798	VILLERS-BOCAGE	2	AMIENS	41	VILLERS-BOCAGE	798	798	13	antiquités historiques							DERRIERE LE PETIT BOIS
5205		80799	VILLERS-BRETONNEUX	2	AMIENS	18	CORBIE	799	799	15	antiquités historiques							VILLERS
9401		80799	VILLERS-BRETONNEUX	2	AMIENS	18	CORBIE	799	799	20	antiquités historiques							RUE DE LA GARE

Fichier de cavités positionnées sur le centroïde ; Source Archives et Préfecture
Coodonnées xy Lambert II étendu (mètres)et UTM Zone 31 (ED50) (degrés et mètres)

N° Cavité	Positionnement	N° INSEE	COMMUNE	Archivage	Source	X lamb2 ét (m.)	Y lamb2 ét (m.)	X utm (°)	Y utm (°)	X utm (m.)	Y utm (m.)	Lieu-dit	Dimension en m2
40	c	80440	HIERMONT	PREF.	P53	581 621	2 578 695	2.08081	50.204453	231.220	557.872	Agglomération	Ignorée
77	c	80440	HIERMONT	PREF.	P81	581 621	2 578 695	2.08081	50.204453	231.220	557.872		
121	c	80440	HIERMONT	PREF.	PD	581 621	2 578 695	2.08081	50.204453	231.220	557.872		Très spacieux
129	c	80440	HIERMONT	PREF.	PD	581 621	2 578 695	2.08081	50.204453	231.220	557.872		
51	c	80466	LANCHES-SAINT-HILAIRE	PREF.	P81	587 903	2 566 603	2.169014	50.086076	241.021	556.668		
223	c	80470	LEALVILLERS	PREF.	PD	613 326	2 562 853	2.523623	50.052388	280.425	556.293	Rue de la carrière	
224	c	80470	LEALVILLERS	PREF.	PD	613 326	2 562 853	2.523623	50.052388	280.425	556.293		
41	c	80478	LIERCOURT	PREF.	P53	589 529	2 560 037	1.913135	50.036516	212.586	556.006	Centre	
100	c	80486	LONG	PREF.	P81	575 899	2 559 921	2.001919	50.035751	222.453	555.997	Rue de la cavée N°1	
101	c	80486	LONG	PREF.	P81	575 899	2 559 921	2.001919	50.035751	222.453	555.997	Ruelle des Sout.	
44	c	80488	LONGPRE-LES-CORPS-SAINTS	PREF.	P53	575 315	2 556 053	1.994015	50.001007	221.575	555.611		
178	c	80488	LONGPRE-LES-CORPS-SAINTS	PREF.	PD	575 315	2 556 053	1.994015	50.001007	221.575	555.611		
225	c	80493	LOUVENCOURT	PREF.	PD	613 402	2 565 377	2.524788	50.085042	280.552	556.545	Place communale	
177	c	80500	MAISNIERES	PREF.	PD	549 425	2 557 341	1.633298	50.01102	181.492	555.722		
50	c	80502	MAISON-ROLAND	PREF.	P81	578 169	2 570 281	2.032896	50.128825	225.907	557.032		
228	c	80514	MARIEUX	PREF.	PD	609 100	2 566 322	2.464778	50.083602	273.886	556.640	Ecce Homo	
345	c	80528	MEREAUCOURT	PREF.	PD	571 979	2 525 884	1.949627	49.73	216.643	552.600	cave de la "ferme"	
260	c	80549	MIRAUMONT	PREF.	PD	628 743	2 567 002	2.73889	50.099112	304.345	556.701	chateau	
261	c	80549	MIRAUMONT	PREF.	PD	628 743	2 567 002	2.73889	50.099112	304.345	556.701	100m au nord de la gare	
181	c	80550	MIRVAUX	PREF.	PD	605 744	2 555 491	2.417795	49.996418	268.665	555.560	Motte du guet (anciennement chateau de l'evêque d' Amiens)	
147	c	80553	MOLLIENS-AU-BOIS	PREF.	PD	603 871	2 554 052	2.391698	49.983513	265.765	555.417	Chemin du moulin	
47	c	80561	MONTDIDIER	PREF.	P53	617 395	2 515 713	2.578345	49.639042	286.508	551.589		500
76	c	80607	OISSY	PREF.	P81	582 008	2 544 682	2.087731	49.89915	231.989	554.479		
166	c	80624	PIERREGOT	PREF.	PD	604 393	2 555 789	2.398985	49.999103	266.575	555.590	Coin rue Sagnier et Grand-Rue	
348	c	80630	POIX-DE-PICARDIE			575 696	2 528 485	2.000964	49.75351	222.347	552.861	Parcelle N°19	
231	c	80645	PUCHEVILLERS	PREF.	PD	609 283	2 561 202	2.425391	50.047879	269.509	556.130	Souterrain dans le village	
233	c	80659	RAINCHEVAL	PREF.	PD	609 153	2 563 210	2.4515	50.065681	272.411	556.330	rue du pont	
274	c	80724	SALEUX	PREF.	PD	593 023	2 540 493	2.240901	49.861757	249.009	554.084	Bout de la carriere communale (?)	
205	c	80725	SALOUEL	PREF.	PD	595 355	2 541 091	2.273283	49.867148	252.607	554.124	cave du moulin	
184	c	80735	SEUX	PREF.	PD	595 288	2 541 854	2.133422	49.873945	237.068	554.198	Ferme du chateau	
265	c	80746	TALMAS	PREF.	PD	602 341	2 560 123	2.370434	50.03802	263.403	556.022	rue Boyaval	
266	c	80746	TALMAS	PREF.	PD	602 341	2 560 123	2.370434	50.03802	263.403	556.022		
311	c	80748	TEMPLEUX-LE-GUERARD	PREF.	PD	659 119	2 550 189	3.160283	49.946155	351.171	555.002	rue du cul de sac	
171	c	80816	WAILLY	PREF.	PD	586 882	2 530 233	2.155936	49.769536	239.568	553.039	A gauche du chemin de Wailly à Loeuilly à gauche de la ligne de chemin de fer.	
169	C	80833	YVRENCHEUX	PREF.	PD	577 634	2 576 917	2.025159	50.188366	225.036	557.693		

Fichier de cavités positionnées avec précision de source DRAC

Coodonnées xy Lambert II étendu (mètres)et UTI

N° Cavité	Positionnement	N° INSEE	COMMUNE	NOM_SITE	STRUCT_1	CHRONO_1	STRUCT_2	CHRONO_2	STRUCT_3	CHRONO_3	STRUCT_4	CHRONO_4
5447		80004	ACHEUX-EN-VIMEU		SOUTERRAIN	MOYEN AGE						
6028		80005	AGENVILLE		SOUTERRAIN	MODERNE						
3971		80006	AGENVILLERS		SOUTERRAIN	MODERNE						
2086		80011	AILLY-SUR-SOMME	ENTRE LA VALLEE DE LA PEINE ET LA VALLEE DES VANAUX	SOUTERRAIN	MOYEN AGE						
6178		80013	AIRAINES	A L' EGLISE	SOUTERRAIN	MODERNE						
5789		80014	AIZECOURT-LE-BAS		SOUTERRAIN	MODERNE						
9813		80021	AMIENS		HABITAT RELIGIEUX	INDETERMINE	SOUTERRAIN	INDETERMINE				
9808		80021	AMIENS		SOUTERRAIN	MOYEN AGE						
6029		80028	ARQUEVES		SOUTERRAIN	XVIe SIECLE						
14777		80031	ARVILLERS		SOUTERRAIN	INDETERMINE						
5435		80031	ARVILLERS		SOUTERRAIN	MOYEN AGE						
12492		80034	ATHIES		SOUTERRAIN	MEROVINGIEN	HABITAT	MEROVINGIEN				
6033		80055	BARLY		SOUTERRAIN	MODERNE						
11742		80058	BAYONVILLERS		SOUTERRAIN	INDETERMINE						
5473		80058	BAYONVILLERS		SOUTERRAIN	MOYEN AGE						
2418		80064	BEAUCOURT-EN-SANTERRE		SOUTERRAIN	MOYEN AGE						
5474		80067	BEAUFORT-EN-SANTERRE		SOUTERRAIN	MOYEN AGE						
3192		80068	BEAUMETZ		SOUTERRAIN	MODERNE						
12107		80070	BEAUQUESNE		CHATEAU FORT	XIIe SIECLE	SOUTERRAIN	INDETERMINE				
12108		80070	BEAUQUESNE		SOUTERRAIN	MODERNE						
8731		80071	BEAUVAL		CARRIERE	MODERNE	SOUTERRAIN	MODERNE				
6045		80085	BERNATRE		SOUTERRAIN	INDETERMINE						
8678		80086	BERNAVILLE		SOUTERRAIN	MODERNE						
4445		80095	BERTRANCOURT		SOUTERRAIN	MODERNE						
5378		80105	BILLANCOURT		SOUTERRAIN	MOYEN AGE						
8604		80118	BOUFFLERS		SOUTERRAIN	MODERNE						
12100		80129	BOUZINCOURT		SOUTERRAIN	INDETERMINE						
5837		80131	BOVES		SOUTERRAIN	MOYEN AGE						
11393		80136	BRAY-SUR-SOMME		SOUTERRAIN	MODERNE						
2585		80143	BROCOURT		SOUTERRAIN	MODERNE						
4489		80147	BUIGNY-LABBE		SOUTERRAIN	MODERNE						
5166		80153	BUS-LES-ARTOIS		SOUTERRAIN	MOYEN AGE						
14883		80165	CAMPS-EN-AMIENOIS		SOUTERRAIN	INDETERMINE						
6054		80166	CANAPLES		SOUTERRAIN	INDETERMINE						
14859		80192	CHIPILLY		SOUTERRAIN	INDETERMINE						
2303		80193	CHIRMONT		SOUTERRAIN	MODERNE						
5290		80201	COIGNEUX		SOUTERRAIN	MOYEN AGE						
5030		80204	COMBLES		SOUTERRAIN	MODERNE						
2309		80214	COULLEMELLE	EGLISE	SOUTERRAIN	MODERNE						
5708		80215	COULONVILLERS		SOUTERRAIN	MODERNE						
6056		80215	COULONVILLERS		SOUTERRAIN	INDETERMINE						
5270		80216	COURCELETTE		SOUTERRAIN	MODERNE						
14861		80221	CRAMONT		SOUTERRAIN	INDETERMINE						

Fichier de cavités positionnées avec précision de source DAO

Coodonnées xy Lambert II étendu (mètres)et UTM

N° Cavité	Positionnement	N° INSEE	COMMUNE	NOM_SITE	STRUCT_1	CHRONO_1	STRUCT_2	CHRONO_2	STRUCT_3	CHRONO_3	STRUCT_4	CHRONO_4
5856		80424	HEBECOURT		SOUTERRAIN	MODERNE						
5855		80424	HEBECOURT		SOUTERRAIN	MODERNE						
5166		80425	HEDAUVILLE		MOTTE CASTRALE	MOYEN AGE	SOUTERRAIN	MODERNE				
3919		80425	HEDAUVILLE		SOUTERRAIN	MOYEN AGE						
14862		80432	HERLEVILLE		SOUTERRAIN	INDETERMINE						
14866		80438	HEUDICOURT		SOUTERRAIN	INDETERMINE						
4235		80440	HIERMONT		COMMERCE	MOYEN AGE	SOUTERRAIN	MOYEN AGE				
4232		80440	HIERMONT		SOUTERRAIN	MODERNE						
2609		80443	HORNOY-LE-BOURG		HABITAT RELIGIEUX	MOYEN AGE	CHAPELLE	MOYEN AGE	SOUTERRAIN	MOYEN AGE		
2600		80443	HORNOY-LE-BOURG		SOUTERRAIN	MODERNE						
5798		80451	IRLES		SOUTERRAIN	MOYEN AGE						
2624		80456	LAFRESGUIMONT-SAINT-MARTIN		SOUTERRAIN	MODERNE						
6116		80466	LANCHES-SAINT-HILAIRE		SOUTERRAIN	MODERNE						
2355		80469	LAWARDE-MAUGER-L'HORTOY		SOUTERRAIN	MOYEN AGE						
14870		80470	LEALVILLERS		SOUTERRAIN	INDETERMINE						
14868		80472	LESBOEUFS		SOUTERRAIN	INDETERMINE						
5143		80487	LONGAVESNES		SOUTERRAIN	MOYEN AGE						
3580		80488	LONGPRE-LES-CORPS-SAINTS		SOUTERRAIN	MODERNE						
9468		80488	LONGPRE-LES-CORPS-SAINTS		SOUTERRAIN	MEDIEVAL						
3172		80493	LOUVENCOURT		SOUTERRAIN	MODERNE						
12940		80495	LUCHEUX		SOUTERRAIN	INDETERMINE						
5666		80501	MAISON-PONTHIEU		SOUTERRAIN	MODERNE						
8666		80502	MAISON-ROLAND		SOUTERRAIN	MODERNE						
5193		80514	MARIEUX		SOUTERRAIN	MOYEN AGE	CHATEAU FORT	MOYEN AGE				
5041		80521	MAUREPAS		BUTTE	MOYEN AGE	SOUTERRAIN	MOYEN AGE				
2470		80545	MEZIERES-EN-SANTERRE		SOUTERRAIN	MOYEN AGE						
5802		80547	MILLENCOURT		SANCTUAIRE CHRETIEN	MOYEN AGE	SOUTERRAIN	MOYEN AGE				
6125		80550	MIRVAUX		SOUTERRAIN	MODERNE						
13789		80558	MONSURES		CARRIERE	INDETERMINE	SOUTERRAIN	INDETERMINE				
2477		80570	MOREUIL		SOUTERRAIN	MOYEN AGE	CHATEAU	MOYEN AGE				
5729		80574	MOUFLERS		SOUTERRAIN	MODERNE						
4740		80582	NAMPS-MAISNIL	NAMPS AU VAL	BATIMENT	MOYEN AGE	SOUTERRAIN	MOYEN AGE				
4750		80582	NAMPS-MAISNIL		SOUTERRAIN	XVIIIe SIECLE						
10715		80584	NAOURS		SOUTERRAIN	MODERNE	MOULIN	MODERNE				
8297		80585	NESLE		FORTIFICATION	PROTOHISTOIRE INDETERMINE	SOUTERRAIN	INDETERMINE	VILLAGE	INDETERMINE		
8306		80585	NESLE		SOUTERRAIN	INDETERMINE						
3959		80590	NEUILLY-L'HOPITAL		SOUTERRAIN	MOYEN AGE						
4311		80606	OISEMONT		SOUTERRAIN	MOYEN AGE						
4312		80606	OISEMONT		SOUTERRAIN	MOYEN AGE						
4313		80606	OISEMONT		SOUTERRAIN	MOYEN AGE						
5817		80608	OMIECOURT		SANCTUAIRE CHRETIEN	MOYEN AGE	SOUTERRAIN	MOYEN AGE	SOUTERRAIN	MODERNE		
5476		80617	PARVILLERS-LE-QUESNOY		SOUTERRAIN	MODERNE						
5477		80617	PARVILLERS-LE-QUESNOY		SOUTERRAIN	MOYEN AGE						

Fichier de cavités positionnées avec précision de source DAAC

Coodonnées xy Lambert II étendu (mètres)et UT

N° Cavité	Positionnement	N° INSEE	COMMUNE	NOM_SITE	STRUCT_1	CHRONO_1	STRUCT_2	CHRONO_2	STRUCT_3	CHRONO_3	STRUCT_4	CHRONO_4
9402		80799	VILLERS-BRETONNEUX		SOUTERRAIN	INDETERMINE						
8881		80819	WARGNIES		SOUTERRAIN	MODERNE						
5214		80820	WARLOY-BAILLON		SOUTERRAIN	MOYEN AGE	HABITAT FORTIFIE	MOYEN AGE	MOTTE CASTRALE	MOYEN AGE		
5668		80832	YVRENCH	LE VILLAGE	SANCTUAIRE CHRETIEN	MODERNE	SOUTERRAIN	MODERNE				
3577		80835	YZEUX		SOUTERRAIN	MOYEN AGE						

Fichier de cavités positionnées avec précision de source DRAC

Coodonnées xy Lambert II étendu (mètres)et UTI

N° Cavité	Positionnement	N° INSEE	COMMUNE	STRUCTURE2	STRUCTURE3	STRUCTURE4	STRUCTURE5	STRUCTURE6	STRUCTURE7	STRUCTURE8	STRUCTURE9	STRUCTURE10	CHRONO1	CHRONO2	CHRONO3	CHRONO4	CHRONO5	CHRONO6	CHRONO7	CHRONO8	CHRONO9	CHRONO10	URBANISME	PROT_JURI	DEGR_PROT	SITE_GIS	FIABILITE	LINEAIRE	GLOBAL	NATURE	TYPE_SITE	CIR_DECOU	GEOLOGIE	GEOMORPHO	COOR_VERI	PRECISION
9186		80622	PICQUIGNY										MOD												S	CER	N		ENF	IMM	INV			O	APP
2188		80626	PISSY										MEDMA												S				ENF						BON
5955		80634	PONT-NOYELLES	HYDPUI									MEDMA	IND											S	CER	N		ENF	PLA	INV			N	APP
8820		80639	POULAINVILLE										MOD												S	CER	N		ENF	IMM	DEC			O	BON
8819		80639	POULAINVILLE										MOD												S	CER	N		ENF	IMM	INV			O	BON
6131		80642	PROUVILLE										MOD												S	CER	N		ENF	IMM	INV			O	BON
6136		80645	PUCHEVILLERS										MOD												S				ENF						APP
5819		80648	PYS										MEDMA												S				ENF						APP
5963		80650	QUERRIEU										MOD												S	CER			ENF	GRO	INV			N	APP
9283		80652	LE QUESNEL										MOD												S	CER			ENF	GRO	INV			O	APP
2916		80656	QUEVAUVILLERS										MOD											FAI	S	CER	N		ENF	IMM	INV			N	APP
14501		80656	QUEVAUVILLERS										MEDMEI												S	CER	N		ENF	GRO	PRS			O	BON
8573		80663	RAMBURES	FORCHA									MED	MED										FOR	S	CER	N		SEN	PLA	INV			O	BON
5820		80664	RANCOURT										MOD												S				ENF						BON
5541		80682	ROUVROY-EN-SANTERRE	EDISANCHR									MEDMA	IND											S	CER	N		ENF	IMM	INV			O	BON
11477		80685	ROYE										MOD												S	CER	N		ENF	GRO	INV			O	BON
5859		80690	RUMIGNY										MOD												S		N		ENF	IMM	INV			O	BON
2040		80702	SAINT-FUSCIEN										MOD												S	CER	N		ENF	GRO	INV			O	BON
6977		80704	SAINT-GRATIEN										MOD												S				ENF	IMM	INV				BON
4274		80710	SAINT-MAXENT										MOD												S				ENF						BON
10418		80717	SAINT-SAUFLIEU										IND												S	CER	N		ENF	IMM	INV			O	APP
8886		80718	SAINT-SAUVEUR										MOD												S	CER	N		ENF	IMM	INV			O	BON
4476		80721	SAINT-VALERY-SUR-SOMME										MOD												S	CER	N		ENF	GRI	INV			O	BON
12363		80723	SAISSEVAL										IND												S	CER	N		ENF	IMM	INV			O	BON
6152		80730	SAVEUSE										MOD												S				ENF		INV				BON
8846		80730	SAVEUSE										MOD												S	IND	N		ENF	PLA	INV			N	APP
6153		80733	SENLIS-LE-SEC										MOD												S				ENF						BON
2193		80735	SEUX										MEDMA												S				ENF						APP
14867		80746	TALMAS										IND												S	CER	N		ENF	GRO	INV			O	BON
4289		80746	TALMAS										MOD												S	CER	N		ENF	GRO	PRS			O	BON
14857		80748	TEMPLEUX-LE-GUERARD										IND												S	CER	N		ENF	IMM	INV			O	BON
4290		80753	THIEPVAL										CON												S				ENF						BON
6167		80776	VARENNES										MOD												S				ENF						APP
6165		80776	VARENNES										MOD												S				ENF						BON
6168		80777	VAUCHELLES-LES-AUTHIE										MOD												S	CER	N		ENF	GRO	INV			O	BON
14882		80778	VAUCHELLES-LES-DOMART										IND												S	CER	N		ENF	GRO	INV			O	BON
4298		80788	VERGIES										MEDMA											FAI	S	CER	N		ENF	IMM	INV			O	BON
8751		80792	LA VICOGNE	HYDPUI									IND	IND											S	CER	N		ENF	GRO	INV			O	BON
3563		80793	VIGNACOURT										MOD												S	CER	N		ENF	GRO	INV			O	BON
8524		80795	VILLE-LE-MARCLET										MOD												S		O		ENF		INV			N	APP
7795		80798	VILLERS-BOCAGE										MOD												S	CER	N		ENF	GRO	PRS			O	BON
5205		80799	VILLERS-BRETONNEUX	EXCSOU									GAL	GAL											S				ENF		INV				APP
9401		80799	VILLERS-BRETONNEUX										MEDHMA												S		O		ENF	IMM	INV			O	BON

Fichier de cavités positionnées avec précision de source DRAC

Coodonnées xy Lambert II étendu (mètres)et UTM

N° Cavité	Positionnement	N° INSEE	COMMUNE	STRUCT_5	CHRONO_5	STRUCT_6	CHRONO_6	STRUCT_7	CHRONO_7	STRUCT_8	CHRONO_8	STRUCT_9	CHRONO_9	STRUCT_10	CHRONO_10	CADASTRE	PARCELLE1	PARCELLE2	PARCELLE3	PARCELLE4	PARCELLE5	PARCELLE6	PARCELLE7	PARCELLE8	PARCELLE9	PARCELLE10	URBANISME_	PROT_JURI_	DEGR_PROT_	SITE_GIS_	FIABILITE_	LINEAIRE_	GLOBAL_	NATURE_	TYPE_SITE_
5634		80222	CRECY-EN-PONTHIEU													1982	ZB(56)												faible	site	certain	NON		enfoui	plein air
8320		80222	CRECY-EN-PONTHIEU													1982														site	certain	NON		enfoui	plein air
6093		80222	CRECY-EN-PONTHIEU													1982	G4(36)													site	certain	NON		enfoui	grotte ou abri
6094		80222	CRECY-EN-PONTHIEU													1982	G5(75)													site	certain	NON		enfoui	grotte ou abri
6092		80222	CRECY-EN-PONTHIEU													1982	G3(31)													site	certain	NON		enfoui	grotte ou abri
2133		80229	CROUY-SAINT-PIERRE													1978	-707	702704	812-819	864-867	A3 700									site	certain	NON		enfoui	grotte ou abri
5031		80231	CURLU													1978														site				enfoui	
9429		80234	DAOURS													1978														site		OUI		enfoui	immergé
5178		80241	DOMART-EN-PONTHIEU													1983	381	AC 376-											moyen	site	certain	NON		enfoui	plein air
5714		80249	DOMQUEUR													1979														site	certain	OUI		enfoui	grotte ou abri
2696		80260	DRUCAT													1981														site	certain			hors du sol/enfoui	plein air
5845		80261	DURY													1978	G 375	G 406	G 65	G 66										site	certain	NON		enfoui	grotte ou abri
9067		80266	ENGLEBELMER													1983														site	certain	OUI		enfoui	immergé
5284		80271	EPEHY													1983														site	certain	NON		enfoui	grotte ou abri
5423		80278	ERCHES													1983														site				enfoui	
5413		80283	ESCLAINVILLERS													1983														site				enfoui	
5846		80291	ESTREES-SUR-NOYE													1978	AB 6a													site	certain	NON		enfoui	grotte ou abri
9578		80292	ETALON													1983														site	indice de site	NON		enfoui	immergé
5424		80293	ETELFAY													1983														site	certain	NON		enfoui	grotte ou abri
5032		80298	ETRICOURT-MANANCOURT													1982													faible	site				enfoui	plein air
4219		80301	FAMECHON													1978														site				enfoui	
5129		80312	FINS													1983														site				enfoui	
5475		80320	FOLIES													1983	AB 30	AB 61	AB 73	AB 74										site	certain	NON		enfoui	grotte ou abri
4221		80328	FONTAINE-SUR-SOMME													1979														site	certain	NON		enfoui	immergé
5179		80329	FORCEVILLE													1983														site				enfoui	
8571		80336	FOUCAUCOURT-HORS-NESLE																											site	certain	OUI		enfoui	immergé
8648		80346	FRANQUEVILLE																											site	certain	NON		enfoui	grotte ou abri
3093		80347	FRANSART													1955													fort	site	certain			hors du sol/enfoui	plein air/immergé
6109		80348	FRANSU													1983														site		OUI		enfoui	immergé
10531		80352	FREMONTIERS													1978														site	indice de site	NON		enfoui	immergé
2184		80357	FRESNOY-AU-VAL													1978														site					
9272		80358	FRESNOY-EN-CHAUSSEE													1972	24	Z 22-2												site	certain	OUI		enfoui	grotte ou abri
2440		80358	FRESNOY-EN-CHAUSSEE													1972														site	certain	NON		enfoui	grotte ou abri
5553		80374	GAPENNES													1980	-236)	186235	G4(184,											site	certain	NON		enfoui	grotte ou abri
7872		80377	GEZAINCOURT													1980	91	AC 90-												site		NON		enfoui	
6035		80378	GINCHY													1982														site				enfoui	
5851		80387	GRATTEPANCHE													1978	TI 47													site	certain	NON		enfoui	grotte ou abri
14505		80392	GROUCHES-LUCHUEL																											site	certain	NON		enfoui	grotte ou abri
5797		80397	GUEUDECOURT													1981														site				enfoui	
3904		80400	GUILLAUCOURT													1969													moyen	site	certain	NON		enfoui	plein air
3185		80406	HALLENCOURT													1982														site	certain	NON		enfoui	immergé
8763		80408	HALLOY-LES-PERNOIS													1981														site	certain	NON		enfoui	immergé
5535		80417	HARBONNIERES													1983													faible	site	indice de site	NON		enfoui	plein air

Fichier de cavités positionnées avec précision de service ORPC

Coodonnées xy Lambert II étendu (mètres)et UTM

N° Cavité	Positionnement	N° INSEE	COMMUNE	STRUCTUR2	STRUCTUR3	STRUCTUR4	STRUCTUR5	STRUCTUR6	STRUCTUR7	STRUCTUR8	STRUCTUR9	STRUCTUR10	CHRONO1	CHRONO2	CHRONO3	CHRONO4	CHRONO5	CHRONO6	CHRONO7	CHRONO8	CHRONO9	CHRONO10	URBANISME	PROT_AUB	DEGR_PROT	SITE_GIS	FIABILITE	LINEAIRE	GLOBAL	NATURE	TYPE_SITE	CIR_DECOU	GEOLOGIE	GEOMORPHO	COOR_VERI	PRECISION
5634		80222	CRECY-EN-PONTHIEU	INDAINMOU									MEDMA	MEDMA											FAI	S	CER	N		ENF	PLA	INV			O	BON
8320		80222	CRECY-EN-PONTHIEU	FORMOT									MEDMA	MEDMA												S	CER	N		ENF	PLA	CRE			O	BON
6093		80222	CRECY-EN-PONTHIEU										MOD													S	CER	N		ENF	GRO	PRS			O	APP
6094		80222	CRECY-EN-PONTHIEU										MOD													S	CER	N		ENF	GRO	PRS			N	APP
6092		80222	CRECY-EN-PONTHIEU										MOD													S	CER	N		ENF	GRO	DEC			N	APP
2133		80229	CROUY-SAINT-PIERRE	EXCSOU									MEDMA	MOD												S	CER	N		ENF	GRO	INV			O	APP
5031		80231	CURLU										MOD													S				ENF						BON
9429		80234	DAOURS										MOD													S		O		ENF	IMM	DEC				
6178		80241	DOMART-EN-PONTHIEU	FORHFO									MEDMA	MEDMA											MOY	S	CER	N		ENF	PLA	INV			O	BON
5714		80249	DOMQUEUR										MOD													S	CER	O		ENF	GRO	INV			N	APP
2696		80260	DRUCAT										MEDMA													S	CER			HSE	PLA	INV			O	APP
5845		80261	DURY										MEDMA													S	CER	N		ENF	GRO	INV			O	BON
9067		80266	ENGLEBELMER										MOD													S	CER	O		ENF	IMM	FOU			O	BON
6284		80271	EPEHY										MOD													S	CER	N		ENF	GRO	INV			O	BON
5423		80278	ERCHES										MEDMA													S				ENF						BON
5413		80283	ESCLAINVILLERS										MOD													S				ENF						APP
5846		80291	ESTREES-SUR-NOYE										MOD													S	CER	N		ENF	GRO	INV			N	APP
9578		80292	ETALON										CON													S	IND	N		ENF	IMM	INV			O	APP
5424		80293	ETELFAY										MOD													S	CER	N		ENF	GRO	INV			N	APP
5032		80298	ETRICOURT-MANANCOURT	INDAIN	EXCSOU								MEDMA	MEDMA	MOD										FAI	S				ENF	PLA					BON
4219		80301	FAMECHON										MOD													S				ENF						APP
5129		80312	FINS										MEDMA													S				ENF						APP
5475		80320	FOLIES										MEDMA													S	CER	N		ENF	GRO	INV			O	APP
4221		80328	FONTAINE-SUR-SOMME										MEDMA													S	CER	N		ENF	IMM	FOU			O	BON
5179		80329	FORCEVILLE										MOD													S				ENF						BON
8571		80336	FOUCAUCOURT-HORS-NESLE										MOD													S	CER	O		ENF	IMM	INV			N	BON
8648		80346	FRANQUEVILLE										MOD													S	CER	N		ENF	GRO	INV			N	APP
3093		80347	FRANSART	EXCSOU									MEDMA	MEDMA											FOR	S	CER			HSE	PAI	INV				BON
6109		80348	FRANSU										MOD													S		O		ENF	IMM	INV				APP
10531		80352	FREMONTIERS										IND													S	IND	N		ENF	IMM	DEC			O	BON
2184		80357	FRESNOY-AU-VAL	EXCSOU									MOD	MOD												S										BON
9272		80358	FRESNOY-EN-CHAUSSEE										MED													S	CER	O		ENF	GRO	INV			O	APP
2440		80358	FRESNOY-EN-CHAUSSEE										MEDMA													S	CER	N		ENF	GRO	INV			O	APP
5553		80374	GAPENNES										MOD													S	CER	N		ENF	GRO	INV			N	APP
7872		80377	GEZAINCOURT										MOD													S		N		ENF		INV			N	
5035		80378	GINCHY										MEDMA													S				ENF						APP
5851		80387	GRATTEPANCHE										MEDMA													S	CER	N		ENF	GRO	INV			O	BON
14505		80392	GROUCHES-LUCHUEL										MEDMEI													S	CER	N		ENF	GRO	PRS			O	BON
5797		80397	GUEUDECOURT										MEDMA													S				ENF						BON
3904		80400	GUILLAUCOURT	EXCSOU									MEDMA	MEDMA											MOY	S	CER	N		ENF	PLA	PRS			N	APP
3185		80406	HALLENCOURT										MEDMA													S	CER	N		ENF	IMM	INV			N	APP
8763		80408	HALLOY-LES-PERNOIS										MOD													S	CER	N		ENF	IMM	INV			N	APP
5535		80417	HARBONNIERES	EXCSOU	FORCHA								MEDMA	MEDMA	MEDMA										FAI	S	IND	N		ENF	PLA	INV			N	APP

Fichier de cavités positionnées avec précision de source DRAC

Coodonnées xy Lambert II étendu (mètres)et UTI

N° Cavité	Positionnement	N° INSEE	COMMUNE	STRUCT_5	CHRONO_5	STRUCT_6	CHRONO_6	STRUCT_7	CHRONO_7	STRUCT_8	CHRONO_8	STRUCT_9	CHRONO_9	STRUCT_10	CHRONO_10	CADASTRE	PARCELLE1	PARCELLE2	PARCELLE3	PARCELLE4	PARCELLE5	PARCELLE6	PARCELLE7	PARCELLE8	PARCELLE9	PARCELLE10	URBANISME_	PROT_JURI_	DEGR_PROT_	SITE_GIS_	FIABILITE_	LINEAIRE_	GLOBAL_	NATURE_	TYPE_SITE_
9186		80622	PICQUIGNY													1978														site	certain	NON		enfoui	immergé
2188		80626	PISSY													1978														site				enfoui	
5955		80634	PONT-NOYELLES													1978	136	AC 133,												site	certain	NON		enfoui	plein air
8820		80639	POULAINVILLE													1957														site	certain	NON		enfoui	immergé
8819		80639	POULAINVILLE													1957	ZH													site	certain	NON		enfoui	immergé
6131		80642	PROUVILLE													1981	D2 315													site				enfoui	immergé
6136		80645	PUCHEVILLERS													1981														site				enfoui	
5819		80646	PYS													1983														site				enfoui	
5963		80650	QUERRIEU													1978	ZI 22a													site	certain			enfoui	grotte ou abri
9283		80652	LE QUESNEL													1955														site	certain			enfoui	grotte ou abri
2916		80656	QUEVAUVILLERS													1978													faible	site	certain	NON		enfoui	immergé
14501		80656	QUEVAUVILLERS																											site	certain	NON		enfoui	grotte ou abri
8573		80663	RAMBURES													1971													fort	site	certain	NON		en surface/enfoui	plein air
5820		80664	RANCOURT													1981														site				enfoui	
5541		80682	ROUVROY-EN-SANTERRE													1983	AB 15	AB 16	AB 22											site	certain	NON		enfoui	immergé
11477		80685	ROYE																											site	certain	NON		enfoui	grotte ou abri
5859		80690	RUMIGNY													1978	AC(93)													site		NON		enfoui	immergé
2040		80702	SAINT-FUSCIEN													1979	AC 20	AC 21	AC 22	AC 23	AC 24	AC 72								site	certain	NON		enfoui	grotte ou abri
5977		80704	SAINT-GRATIEN													1978	B1628h													site				enfoui	immergé
4274		80710	SAINT-MAXENT													1971														site				enfoui	
10418		80717	SAINT-SAUFLIEU													1978														site	certain	NON		enfoui	immergé
8886		80718	SAINT-SAUVEUR													1976	F													site	certain	NON		enfoui	immergé
4476		80721	SAINT-VALERY-SUR-SOMME													1981	AC 186	AC 187	AC 36	AC 37	AC 39	AC 40	AC 63							site	certain	NON		enfoui	grotte ou abri/immergé
12363		80723	SAISSEVAL																											site	certain	NON		enfoui	immergé
6152		80730	SAVEUSE													1978	D 262													site				enfoui	
8846		80730	SAVEUSE													1978														site	indice de site	NON		enfoui	plein air
6153		80733	SENLIS-LE-SEC													1981														site				enfoui	
2193		80735	SEUX													1978														site				enfoui	
14867		80746	TALMAS																											site	certain	NON		enfoui	grotte ou abri
4289		80746	TALMAS													1978	F 1129													site	certain	NON		enfoui	grotte ou abri
14857		80748	TEMPLEUX-LE-GUERARD																											site	certain	NON		enfoui	immergé
4290		80753	THIEPVAL																											site				enfoui	
6167		80776	VARENNES													1981														site				enfoui	
6165		80776	VARENNES													1981														site				enfoui	
6168		80777	VAUCHELLES-LES-AUTHIE													1981	ZE 51													site	certain	NON		enfoui	grotte ou abri
14882		80778	VAUCHELLES-LES-DOMART																											site	certain	NON		enfoui	grotte ou abri
4298		80788	VERGIES													1978	A2												faible	site	certain	NON		enfoui	immergé
8751		80792	LA VICOGNE													1981														site	certain	NON		enfoui	grotte ou abri
3563		80793	VIGNACOURT													1978	G2 1032													site	certain	NON		enfoui	grotte ou abri
8524		80795	VILLE-LE-MARCLET													1983	ZE 17	a-b												site		OUI		enfoui	
7795		80798	VILLERS-BOCAGE													1988														site	certain	NON		enfoui	grotte ou abri
5205		80799	VILLERS-BRETONNEUX													1978	134	220	A2 116-	A3 200-										site				enfoui	
9401		80799	VILLERS-BRETONNEUX													1978														site		OUI		enfoui	immergé

Fichier de cavités positionnées avec précision de source DRAC																				
Coodonnées xy Lambert II étendu (mètres)et UTI																				
N° Cavité	Positionnement	N° INSEE	COMMUNE	CIR_DECOU_	SITE_APP	GEOLOGIE_	GEOMORPHO_	X_Lamb 1	Y_Lamb 1	X utm (°)	Y utm (°)	X utm (m.)	Y utm (M.)	Rayon	COOR_VERI_	Précision	N° Carte	Nom de la carte	AP_AH	STRUCTURT
9402		80799	VILLERS-BRETONNEUX	Inventaire				613,350	1240,340	2,523493	49,863400	273,941	556,692		OUI				AH	EXCSOU
8881		80819	WARGNIES	Inventaire				594,040	1239,800	2,254913	49,858664	228,665	556,224		OUI	approximative			AH	EXCSOU
5214		80820	WARLOY-BAILLON					613,250	1256,899	2,622669	50,012284	205,290	554,875	200		approximative	240812	ALBERT	AH	EXCSOU
5668		80832	YVRENCH	Inventaire				576,199	1275,500	2,004593	50,179194	257,915	556,228	20	OUI	bonne	2207E	DOMART-EN-PONTHIEU	AH	EDISANCHR
3577		80835	YZEUX					584,080	1252,770	2,115862	49,975098	244,274	555,737			bonne	220834	HALLENCOURT	AH	EXCSOU

Fichier de cavités positionnées avec précision de source DRAC

Coodonnées xy Lambert II étendu (mètres)et UTM

N° Cavité	Positionnement	N° INSEE	COMMUNE	CIR_DECOU_	SITE_APP	GEOLOGIE_	GEOMORPHO_	X_Lamb I	Y_Lamb I	X utm (*)	Y utm (*)	X utm (m.)	Y utm (M.)	Rayon	COOR_VERI_	Précision	N° Carte	Nom de la carte	AP_AH	STRUCTURI
5447		80004	ACHEUX-EN-VIMEU	Inventaire				552,649	1262,924	1,676449	50,064737	186,287	556,319	50	OUI	bonne	2107E	SAINT-VALERY-SUR-SOMME/CROTOY(LE	AH	EXCSOU
6028		80005	AGENVILLE	Inventaire				583,340	1274,055	2,104629	50,166444	233,866	557,450		NON	approximative	220734	ABBEVILLE	AH	EXCSOU
3971		80006	AGENVILLERS	Inventaire				570,300	1275,649	1,921997	50,180271	213,572	557,603		NON	approximative			AH	EXCSOU
2086		80011	AILLY-SUR-SOMME	Inventaire				591,175	1246,750	2,214909	49,921118	246,121	554,723	100	NON	approximative	230856	AMIENS	AH	EXCSOU
6176		80013	AIRAINES	Inventaire				570,750	1252,050	1,930081	49,968125	214,471	555,246	100	NON	approximative	220812	HALLENCOURT	AH	EXCSOU
5789		80014	AIZECOURT-LE-BAS					649,850	1253,845	3,032896	49,982903	337,015	555,410	61		bonne	250812	PERONNE	AH	EDIREL
9813		80021	AMIENS	Inventaire				595,225	1246,700	2,271310	49,920714	252,388	554,719	50	NON	approximative			AH	EXCSOU
9808		80021	AMIENS	Inventaire				593,350	1244,775	2,245233	49,903389	249,490	554,526		OUI	approximative			AH	EXCSOU
6029		80028	ARQUEVES	Inventaire				609,500	1263,610	2,470515	50,072693	274,524	556,408	50	OUI	bonne	2307E	DOULLENS	AH	EXCSOU
14777		80031	ARVILLERS	désobstruction				622,900	1227,550	2,655573	49,748113	186,287	556,319	10	OUI	bonne	2409O	HARBONNIERES	AH	EXCSOU
5435		80031	ARVILLERS					622,500	1227,300	2,650009	49,745880	233,866	557,450	71		approximative	240956	ROYE	AH	EXCSOU
12492		80034	ATHIES	Inventaire				646,400	1239,800	2,983115	49,856904	213,572	557,603	40	NON	approximative	2508O	PERONNE	AH	EXCSOU
6033		80055	BARLY	Inventaire				594,900	1277,400	2,266382	50,196726	246,121	554,723	100	NON	approximative	2307O	BEAUVAL	AH	EXCSOU
11742		80058	BAYONVILLERS	Inventaire				621,120	1240,200	2,631559	49,861918	214,471	555,246		OUI	bonne	2408O	ALBERT	AH	EXCSOU
5473		80058	BAYONVILLERS	Inventaire				620,949	1240,050	2,629172	49,860576	337,015	555,410		NON	approximative	2409O	HARBONNIERES	AH	EXCSOU
2418		80064	BEAUCOURT-EN-SANTERRE					617,899	1232,504	2,586405	49,792826	252,388	554,719	103		approximative	240912	ROYE	AH	EXCSOU
5474		80067	BEAUFORT-EN-SANTERRE					623,740	1230,879	2,667432	49,778013	249,490	554,526	117		approximative	240912	ROYE	AH	EXCSOU
3192		80068	BEAUMETZ	érosion				584,475	1271,310	2,120625	50,141797	274,524	556,408	40	OUI	bonne	220734	ABBEVILLE	AH	EXCSOU
12107		80070	BEAUQUESNE	Inventaire				603,850	1264,730	2,391600	50,082826	295,087	552,801	40	OUI	bonne	2307E	DOULLENS	AH	FORCHA
12108		80070	BEAUQUESNE	Inventaire				604,040	1265,270	2,394260	50,087679	294,469	552,776	10	NON	approximative	2307E	DOULLENS	AH	EXCSOU
8731		80071	BEAUVAL	découverte fortuite				599,300	1269,900	2,328017	50,129319	331,484	554,010	95	OUI	bonne	2307E	DOULLENS	AH	CAR
6045		80085	BERNAIRE	Inventaire				582,465	1277,415	2,092229	50,196626	251,840	557,786		NON	approximative	220734	ABBEVILLE	AH	EXCSOU
8678		80086	BERNAVILLE	Inventaire				587,660	1270,160	2,165217	50,131441	292,419	554,066		OUI	approximative			AH	EXCSOU
4445		80095	BERTRANCOURT					616,725	1266,174	2,557579	50,095614	292,154	554,051	36		bonne	240756	BAPAUME	AH	EXCSOU
5378		80105	BILLANCOURT	Inventaire				640,524	1226,404	2,900006	49,736882	287,401	553,298	70	OUI	bonne	2509O	NESLE	AH	EXCSOU
8604		80118	BOUFFLERS	Inventaire				576,860	1285,330	2,013255	50,267594	296,405	553,133		NON	approximative	2206E	HESDIN	AH	EXCSOU
12100		80129	BOUZINCOURT	Inventaire				619,640	1258,610	2,611908	50,027492	236,644	557,176	40	NON	approximative	2408O	ALBERT	AH	EXCSOU
5837		80131	BOVES	Inventaire				603,320	1238,325	2,383966	49,845422	265,755	556,520	20	OUI	approximative	230934	MOREUIL	AH	EXCSOU
11393		80136	BRAY-SUR-SOMME	Inventaire				627,400	1248,980	2,719525	49,940606	266,050	556,574	50	NON	approximative	2408E	BRAY-SUR-SOMME	AH	EXCSOU
2585		80143	BROCOURT					563,024	1239,520	1,823581	49,855044	258,689	557,037	100		approximative	220912	POIX	AH	EXCSOU
4489		80147	BUIGNY-LABBE	Inventaire				571,485	1266,710	1,939247	50,099964	232,488	557,785	20	OUI	bonne	220756	ABBEVILLE	AH	EXCSOU
5166		80153	BUS-LES-ARTOIS					614,674	1267,325	2,542933	50,105989	240,599	557,061	200		approximative	240756	BAPAUME	AH	EXCSOU
14883		80165	CAMPS-EN-AMIENOIS	Inventaire				573,750	1242,600	1,972536	49,883298	284,198	556,662		OUI	bonne	2208O	HALLENCOURT	AH	EXCSOU
6054		80166	CANAPLES	travaux urbains				591,350	1262,450	2,216999	50,062278	322,249	552,676	100	OUI	approximative	230756	DOULLENS	AH	EXCSOU
14859		80192	CHIPILLY	Inventaire				622,550	1245,600	2,651762	49,910418	223,713	558,674		OUI	bonne	2408O	ALBERT	AH	EXCSOU
2303		80193	CHIRMONT					603,010	1223,810	2,379542	49,714912	290,235	555,905	14		bonne	230978	MOREUIL	AH	EXCSOU
5290		80201	COIGNEUX	Inventaire				616,549	1270,500	2,555293	50,134511	264,906	553,882	150	NON	approximative	2407O	BAPAUME OUEST	AH	EXCSOU
5030		80204	COMBLES					637,650	1256,850	2,865872	50,010796	302,194	554,940	180		bonne	240834	ALBERT	AH	EXCSOU
2309		80214	COULLEMELLE					606,375	1218,700	2,426121	49,668938	202,636	553,989	110		bonne	231034	ST-JUST-EN-CHAUSSEE	AH	EXCSOU
5708		80215	COULONVILLERS	Inventaire				577,950	1273,710	2,029209	50,163169	215,489	556,711		OUI	bonne	2207E	DOMART-EN-PONTHIEU	AH	EXCSOU
6056		80215	COULONVILLERS	Inventaire				576,500	1271,430	2,009054	50,142616	282,571	556,778		NON	approximative	2207E	DOMART-EN-PONTHIEU	AH	EXCSOU
5270		80216	COURCELETTE					629,550	1262,199	2,750487	50,059354	219,168	554,303			bonne	240778	BAPAUME	AH	EXCSOU
14861		80221	CRAMONT	Inventaire				579,825	1272,150	2,055532	50,149210	246,353	556,292		OUI	bonne	2207E	DOMART-EN-PONTHIEU	AH	EXCSOU

Fichier de cavités positionnées avec précision de savoir DAPC

Coodonnées xy Lambert II étendu (mètres)et UTM

N° Cavité	Positionnement	N° INSEE	COMMUNE	CIR_DECOU_	SITE_APP	GEOLOGIE_	GEOMORPHO_	X_Lamb I	Y_Lamb I	X utm (*)	Y utm (*)	X utm (m.)	Y utm (M.)	Rayon	COOR_VERI_	Précision	N° Carte	Nom de la carte	AP_AH	STRUCTURI
5856		80424	HEBECOURT	Inventaire				594,449	1234,750	2,260673	49,813261	258,339	557,224		OUI	bonne	2309O	SALEUX	AH	EXCSOU
5855		80424	HEBECOURT	Inventaire				594,525	1234,450	2,261733	49,810565	314,861	555,885	50	OUI	bonne	2309O	SALEUX	AH	EXCSOU
5186		80425	HEDAUVILLE					616,590	1260,575	2,569427	50,045252	255,841	553,264	85		bonne	240756	BAPAUME	AH	FORMOT
3919		80425	HEDAUVILLE					616,645	1260,649	2,570197	50,045915	261,971	557,761	56		bonne	240756	BAPAUME	AH	EXCSOU
14862		80432	HERLEVILLE	Inventaire				629,750	1240,900	2,751644	49,867847	315,774	556,259		OUI	bonne	2409E	ROYE	AH	EXCSOU
14866		80438	HEUDICOURT	Inventaire				653,400	1259,000	3,083105	50,028943	292,220	553,846		NON	approximative	2508E	ROISEL	AH	EXCSOU
4235		80440	HIERMONT	Inventaire				581,350	1271,450	2,076902	50,142966	212,062	555,597	50	OUI	bonne	220734	ABBEVILLE	AH	CME
4232		80440	HIERMONT	Inventaire				581,475	1277,460	2,078362	50,197002	247,870	556,119	85	OUI	bonne	220734	ABBEVILLE	AH	EXCSOU
2609		80443	HORNOY-LE-BOURG	Inventaire				567,959	1240,794	1,892105	49,866781	296,618	553,990	60	OUI	bonne	2208O	HALLENCOURT	AH	EDIREL
2600		80443	HORNOY-LE-BOURG	Inventaire				568,850	1238,675	1,904668	49,847775	251,206	553,525	100	OUI	bonne	220912	POIX	AH	EXCSOU
5798		80451	IRLES					629,825	1266,899	2,754690	50,101595	251,324	553,495	56		approximative	240778	BAPAUME	AH	EXCSOU
2624		80456	LAFRESGUIMONT-SAINT-MARTIN					563,925	1239,474	1,836115	49,854684	285,515	556,103	163		approximative	220912	POIX	AH	EXCSOU
6118		80466	LANCHES-SAINT-HILAIRE	Inventaire				586,225	1267,190	2,145253	50,104798	285,600	556,110	50	NON	bonne	220778	ABBEVILLE	AH	EXCSOU
2355		80469	LAWARDE-MAUGER-L'HORTOY	Inventaire				595,900	1223,000	2,280956	49,707623	305,763	554,132	100	OUI	bonne	2309E	MOREUIL	AH	EXCSOU
14870		80470	LEALVILLERS	Inventaire				612,300	1262,750	2,509601	50,064910	342,595	555,922	70	OUI	bonne	2307E	DOULLENS	AH	EXCSOU
14868		80472	LESBOEUFS	Inventaire				637,600	1260,350	2,862725	50,042279	230,785	557,189		OUI	bonne	2407E	BAPAUME	AH	EXCSOU
5143		80487	LONGAVESNES					651,950	1252,700	3,062022	49,972431	230,948	557,789	71		approximative	250834	PERONNE	AH	EXCSOU
3580		80488	LONGPRE-LES-CORPS-SAINTS	Inventaire				575,299	1257,799	1,993125	50,020018	210,251	554,120	100	OUI	approximative	220834	HALLENCOURT	AH	EXCSOU
9468		80488	LONGPRE-LES-CORPS-SAINTS	Inventaire				575,170	1257,100	1,991370	50,013727	211,647	553,908	20	OUI				AH	EXCSOU
3172		80493	LOUVENCOURT	Inventaire				611,570	1266,000	2,499502	50,094144	306,101	556,729	50	OUI	bonne	2307E	DOULLENS	AH	EXCSOU
12940		80495	LUCHEUX	Inventaire				605,300	1277,850	2,412041	50,200770	204,029	553,985	200	NON	approximative	2307E	DOULLENS	AH	EXCSOU
5666		80501	MAISON-PONTHIEU	Inventaire				579,199	1278,949	2,046406	50,210314	238,381	556,765		OUI	bonne	2207E	DOMART-EN-PONTHIEU	AH	EXCSOU
8666		80502	MAISON-ROLAND	Inventaire				577,425	1269,940	2,022083	50,129256	253,460	552,351		OUI	approximative			AH	EXCSOU
5193		80514	MARIEUX	Inventaire				607,500	1267,540	2,442653	50,108054	278,867	556,321	60	OUI	bonne	2307E	DOULLENS	AH	EXCSOU
5041		80521	MAUREPAS					638,225	1254,650	2,870887	49,990992	318,106	556,070	160		bonne	240834	ALBERT	AH	CONBUI
2470		80545	MEZIERES-EN-SANTERRE					615,605	1232,010	2,557301	49,788443	340,252	555,294	46		approximative	240912	ROYE	AH	EXCSOU
5802		80547	MILLENCOURT	Inventaire				617,834	1255,710	2,586568	50,001476	221,476	555,822	60	OUI	bonne	2408O	ALBERT	AH	EDISANCHR
6125		80550	MIRVAUX	Inventaire				604,245	1255,820	2,397020	50,002716	221,281	555,753	50		bonne	230834	AMIENS	AH	EXCSOU
13789		80558	MONSURES	découverte fortuite				589,300	1223,300	2,189441	49,710240	277,745	556,646		OUI	bonne	2309O	SALEUX	AH	CAR
2477		80570	MOREUIL	Inventaire				610,939	1229,970	2,489665	49,770208	268,026	557,831	80	OUI	bonne	2309E	MOREUIL	AH	EXCSOU
5729		80574	MOUFLERS	Inventaire				579,725	1260,960	2,054720	50,048603	227,397	557,937	20	NON	approximative	220778	ABBEVILLE	AH	EXCSOU
4740		80582	NAMPS-MAISNIL	fouille				583,570	1233,680	2,109556	49,803443	224,694	557,036	50	OUI	bonne	220934	POIX	AH	CONBAT
4750		80582	NAMPS-MAISNIL	Inventaire				583,975	1234,975	2,115129	49,815098	271,428	556,801	70	OUI	bonne	220934	POIX	AH	EXCSOU
10715		80584	NAOURS	Inventaire				596,200	1259,610	2,284764	50,035895	319,013	555,500	100	OUI	bonne	2308O	AMIENS	AH	EXCSOU
8297		80585	NESLE	Inventaire				641,600	1228,200	2,915123	49,752957	284,167	553,249		OUI	bonne	2509O	NESLE	AH	FOR
8306		80585	NESLE	Inventaire				641,300	1228,800	2,911024	49,758372	287,419	555,616	100	OUI	bonne	2509O	NESLE	AH	EXCSOU
3959		80590	NEUILLY-L'HOPITAL	Inventaire				567,350	1274,649	1,880781	50,171127	266,357	555,630	100	NON	approximative	2207O	ABBEVILLE	AH	EXCSOU
4311		80606	OISEMONT	découverte fortuite				559,069	1250,835	1,767391	49,956520	243,291	552,380	30	OUI	bonne	210834	GAMACHES	AH	EXCSOU
4312		80606	OISEMONT	découverte fortuite				559,080	1250,750	1,767553	49,955757	276,652	553,047	20	OUI	bonne	210834	GAMACHES	AH	EXCSOU
4313		80606	OISEMONT	découverte fortuite				559,234	1250,569	1,769717	49,954140	228,320	556,140	40	OUI	bonne	210834	GAMACHES	AH	EXCSOU
5817		80608	OMIECOURT					636,620	1234,525	2,846608	49,810150	234,414	553,416	32		bonne	240934	ROYE	AH	EDISANCHR
5476		80617	PARVILLERS-LE-QUESNOY					628,949	1227,399	2,739498	49,746495	235,033	553,545			approximative	240978	ROYE	AH	EXCSOU
5477		80617	PARVILLERS-LE-QUESNOY					626,350	1227,210	2,703424	49,744914	253,883	555,999	64		approximative	240978	ROYE	AH	EXCSOU

Ouvrages militaires positionnés aveo précision ; Source Pré
Coodonnées xy Lambert II étendu (mètres)et UTM Zone

N° Cavité	Positionnement	N° INSEE	COMMUNE	autre(préciser)	Commentaires	Renseignements
901	25	80001	ABBEVILLE		Blockhaus	Positionné d'après plan de situation joint à la fiche
902	25	80001	ABBEVILLE		Caserne et Poste d'observation	Positionné d'après plan de situation joint à la fiche
903	25	80001	ABBEVILLE		caserne	Positionné d'après plan de situation joint à la fiche
904	25	80001	ABBEVILLE		Abri et Caserne	Positionné d'après plan de situation joint à la fiche
905	25	80001	ABBEVILLE		Abri,Ouvrage,Caserne,et Poste d'observation	Positionné d'après plan de situation joint à la fiche
906	25	80001	ABBEVILLE		Abri	
907	25	80001	ABBEVILLE		Abri	
908	25	80001	ABBEVILLE		Abri	
909	25	80001	ABBEVILLE		Abri	
910	25	80001	ABBEVILLE		Abri	
915	25	80016	ALBERT		Ouvrage	
916	25	80018	ALLENAY		blockhaus	
917	25	80020	ALLONVILLE		Abri	
918	25	80020	ALLONVILLE		blockhaus	3 blockhaus
919	25	80021	AMIENS		Abri	
922	25	80124	BOURSEVILLE		Abri	
923	25	80124	BOURSEVILLE		blockhaus	
927	25	80253	DOULLENS		Abri	
931	25	80368	FRIVILLE-ESCARBOTIN		blockhaus	3 blockhaus
934	25	80464	LANCHERES		Abri	Positionné idem 943
941	25	80464	LANCHERES		blockhaus	
942	25	80464	LANCHERES		blockhaus	
943	25	80464	LANCHERES		blockhaus	Positionné idem 934
945	25	80523	MEAULTE		Ouvrage	
955	25	80780	VAUDRICOURT		blockhaus	
966	25	80612	ORIVAL		Ouvrage	Plateforme D.C.A. (2 pièces enterrées)
967	25	80612	ORIVAL		blockhaus	
972	25	80714	SAINT-QUENTIN-La-Motte-Croix-au-Bailli		Ouvrage	2 ouvrages
974	25	80721	SAINT-VALERY-SUR-SOMME		Ouvrage	2 plateformes de D.C.A., 2 blockhaus enterrés
978	25	80780	VAUDRICOURT		blockhaus	3 blockhaus.Positionné idem 979 et 982
979	25	80780	VAUDRICOURT		blockhaus	1 blockhaus (2 étages).Positionné idem 978 et 982
982	25	80780	VAUDRICOURT		blockhaus	Blockhaus Ô demi enterré abritant un puits.Positionné idem 978 et 979

Fichier de cavités positionnées avec précisio
Coodonnées xy Lambert IIétendu (mètres) e

N° Cavité	Positionnement	N° INSEE	COMMUNE	Commentaires
326	25	80766	TOUTENCOURT	Cave en pierre avec escalier
327	25	80766	TOUTENCOURT	Hypothétique. "ôa sonne creux"
7	25	80776	VARENNES	Souterrain ouvert en 1970, accessible par un puits au Nord de l'Eglise. L'accès au puits se fait par une cheminée parallelle couverte d'une dalle amovible située sur le trottoir.Idem 173, 235,et 328
173	25	80776	VARENNES	Idem 7,235 et 328
235	25	80776	VARENNES	Idem 7, 173 et 328
236	25	80776	VARENNES	Caves sous l'ancien corps de logis des moines.
328	25	80776	VARENNES	Idem 7,173,et 235
237	Bo	80777	VAUCHELLES-LES-AUTHIE	2 galeries importantes et 2 étages, 3 ou 4 chambres. Posit. dans le bourg
82	Bo	80779	VAUCHELLES-LES-QUESNOY	Positionnement dans le bourg
167	25	80798	VILLERS-BOCAGE	29 chambres
308	25	80802	VILLERS-FAUCON	longueur présumée: 200m .
314	25	80802	VILLERS-FAUCON	
315	25	80802	VILLERS-FAUCON	prof serait de 4m
316	25	80812	VRAIGNES-EN-VERMANDOIS	
172	25	80817	WANEL	
60	25	80820	WARLOY-BAILLON	190m de galeries, 63 chambres
94	25	80820	WARLOY-BAILLON	
141	25	80820	WARLOY-BAILLON	
88	25	80821	WARLUS	
89	Bo	80821	WARLUS	Posit. dans le bourg
170	25	80832	YVRENCH	

Fichier de cavités positionnées avec précision de source Préfecture

Coodonnées xy Lambert IIétendu (mètres) et UTM Zone 31 (ED50) (degrés et mètres)

N° Cavité	Positionnement	N° INSEE	COMMUNE	Archivage	Source	X lamb2ét (m.)	Y lamb2ét (m.)	X utm (°)	Y utm (°)	X utm (m.)	Y utm (m.)
103	25	80070	BEAUQUESNE	PREF.	P81	604.048	2.565.357	2,394277	50,084992	266,052	556,544
67	25	80085	BERNATRE	PREF.	P81	582.764	2.578.155	2,096821	50,199639	232,999	557,816
8	25	80095	BERTRANCOURT	PREF.	P81	615.871	2.566.620	2,559262	50,096142	284,385	556,668
10	25	80095	BERTRANCOURT	PREF.	P53	615.873	2.566.618	2,559287	50,096124	284,388	556,668
212	25	80095	BERTRANCOURT	PREF.	PD	615.871	2.566.623	2,559262	50,096164	284,385	556,669
134	25	80106	BLANGY-SOUS-POIX	PREF.	PD	575.797	2.529.645	2,002297	49,763929	222,495	552,977
133	Bo	80116	BOUCHOIR	PREF.	PD	624.286	2.527.904	2,674361	49,748289	297,175	552,803
13	25	80129	BOUZINCOURT	PREF.	P81	620.025	2.558.867	2,616834	50,02643	290,783	555,894
53	25	80129	BOUZINCOURT	PREF.	P81	620.025	2.558.867	2,616834	50,02643	290,783	555,894
6	25	80131	BOVES	PREF.	P53	603.160	2.538.548	2,381678	49,84432	264,652	553,870
132	25	80147	BUIGNY-L'ABBE	PREF.	PD	571.455	2.567.218	1,939469	50,101067	215,514	556,723
251	25	80150	BUIRE-COURCELLES	PREF.	PD	648.679	2.547.946	3,014779	49,926827	335,002	554,787
219	25	80153	BUS-LES-ARTOIS	PREF.	PD	614.887	2.567.580	2,545569	50,104781	282,864	556,764
252	25	80154	BUSSU	PREF.	PD	646.188	2.550.018	2,980367	49,945608	331,178	554,996
160	25	80162	CAIX	PREF.	PD	622.855	2.535.216	2,654930	49,814	295,016	553,533
14	Bo	80164	CAMON	PREF.	P53	600.656	2.543.483	2,346915	49,888643	260,789	554,363
21	25	80187	CHAUSSEE-TIRANCOURT(LA)	PREF.	P53	588.694	2.550.572	2,180495	49,952186	242,297	555,069
322	25	80187	CHAUSSEE-TIRANCOURT(LA)	ARCH DEP	A	588.695	2.550.561	2,180508	49,952084	242,298	555,068
197	Bo	80193	CHIRMONT	PREF.	PD	603.273	2.523.962	2,383133	49,713351	264,814	552,415
220	25	80201	COIGNEUX	PREF.	PD	615.748	2.570.923	2,557715	50,13477	284,213	557,098
115	25	80204	COMBLES	PREF.	PD	637.891	2.557.024	2,865602	50,009064	318,426	555,701
203	25	80204	COMBLES	PREF.	PD	637.891	2.557.032	2,865603	50,009136	318,426	555,702
15	25	80211	CONTY	PREF.	P53	586.370	2.528.258	2,148910	49,751792	238,787	552,842
202	25	80211	CONTY	PREF.	PD	586.370	2.528.258	2,148910	49,751792	238,787	552,842
347	25	80211	CONTY	?	?	586.430	1.227.930	2,184713	38,081533	242,765	423,162
156	25	80215	COULONVILLERS	PREF.	PD	577.905	2.574.060	2,029110	50,162737	225,475	557,408
196	25	80221	CRAMONT	PREF.	PD	579.689	2.572.557	2,054097	50,1493	228,251	557,259
201	25	80222	CRECY-EN-PONTHIEU	PREF.	PD	566.430	2.584.149	1,867945	50,25277	207,566	558,409
195	25	80227	CROIXRAULT	PREF.	PD	574.892	2.532.668	1,989558	49,791034	221,080	553,278
199	25	80229	CROUY-SAINT-PIERRE	PREF.	PD	583.646	2.551.679	2,110216	49,962011	234,487	555,178
239	25	80231	CURLU	PREF.	PD	634.538	2.552.191	2,818482	49,965869	313,190	555,221
242	25	80240	DOINGT	PREF.	PD	645.340	2.547.438	2,968291	49,922513	329,836	554,739
16	25	80241	DOMART-EN-PONTHIEU	PREF.	P53	585.110	2.564.150	2,130126	50,073992	236,700	556,422
194	25	80241	DOMART-EN-PONTHIEU	PREF.	PD	585.098	2.564.161	2,129971	50,074091	236,682	556,423
278	25	80245	DOMLEGER-LONGVILLERS	PREF.	PD	582.216	2.571.869	2,089434	50,143206	232,178	557,191
34	25	80249	DOMQUEUR	PREF.	P53	579.438	2.568.839	2,050782	50,115921	227,863	556,888
59	25	80249	DOMQUEUR	PREF.	P81	579.271	2.568.626	2,048466	50,114011	227,626	556,867
155	25	80249	DOMQUEUR	PREF.	PD	579.271	2.568.626	2,048466	50,114011	227,626	556,867
193	25	80249	DOMQUEUR	PREF.	PD	579.271	2.568.626	2,048466	50,114011	227,626	556,867
294	25	80249	DOMQUEUR	ARCH.DEP.	A	579.516	2.568.716	2,051879	50,114824	228,005	556,876

Fichier de cavités positionnées avec précisio
Coodonnées xy Lambert IIétendu (mètres) e

N° Cavité	Positionnement	N° INSEE	COMMUNE	Commentaires
152	25	80502	MAISON-ROLAND	galerie 50m, treize chambres comblées.
277	25	80502	MAISON-ROLAND	2 souterrains?
176	25	80512	MAREUIL-CAUBERT	
229	Bo	80514	MARIEUX	posit.dans le bourg (église)
230	25	80514	MARIEUX	2 galeries sans chambre.Peu précis.
302	Bo	80516	MARQUAIX	galerie de 150m N-S.Posit. dans le bourg
303	25	80516	MARQUAIX	Positionnemen "dans la rue"
253	25	80521	MAUREPAS	
79	25	80530	MERICOURT-L'ABBE	
241	Bo	80538	MESNIL-EN-ARROUAISE	2 souterrains décrits, l'un non situé.Sont-ce les mÛmes?prof: 17m . Suites de chambres.Posit. dans le bourg (église)
259	25	80549	MIRAUMONT	Imprécis
262	25	80549	MIRAUMONT	
175	25	80551	MISERY	20 chambres
297	25	80551	MISERY	Plan aux ad
269	25	80552	MOISLAINS	long : 200m
270	25	80552	MOISLAINS	Posit. idem n°269
139	25	80559	MONTAGNE-FAYEL	
126	25	80561	MONTDIDIER	Effondrement de la chaussée suite aux travaux d'assainissement.
163	25	80568	MORCHAIN	
334	Bo	80574	MOUFLERS	commune de AILLY-LE-HAUT-CLOCHER. Posit.dans le bourg
162	25	80577	MOYENCOURT-LES-POIX	
318	25	80577	MOYENCOURT-LES-POIX	
142	25	80581	NAMPS-AU-MONT	Remarque: sur doc, Nant au Val
144	25	80581	NAMPS-AU-MONT	Remarque: sur doc, Nant au Val
161	25	80581	NAMPS-AU-MONT	
22	Bo	80584	NAOURS	Positionnnement idem n°143
143	25	80584	NAOURS	
33	25	80601	NURLU	Carriere de phosphates.
304	25	80601	NURLU	Seulement une "vraisemblance"
23	Bo	80622	PICQUIGNY	Positionnnement idem n°145
24	Bo	80622	PICQUIGNY	Positionnnement idem n°145
25	Bo	80622	PICQUIGNY	Positionnnement idem n°145
26	Bo	80622	PICQUIGNY	Positionnnement idem n°145
27	Bo	80622	PICQUIGNY	Positionnnement idem n°145
28	Bo	80622	PICQUIGNY	Positionnnement idem n°145
145	25	80622	PICQUIGNY	
324	25	80622	PICQUIGNY	Idem 23 à 25,et 145
95	25	80630	POIX-DE-PICARDIE	
96	25	80630	POIX-DE-PICARDIE	
97	25	80630	POIX-DE-PICARDIE	

Fichier de cavités positionnées avec précision de source Préfecture
Coodonnées xy Lambert IIétendu (mètres) et UTM Zone 31 (ED50) (degrés et mètres)

N° Cavité	Positionnement	N° INSEE	COMMUNE	Archivage	Source	X lamb2ét (m.)	Y lamb2ét (m.)	X utm (°)	Y utm (°)	X utm (m.)	Y utm (m.)
266	25	80401	GUILLEMONT	PREF.	PD	635.020	2.557.497	2,826655	50,013476	313,987	555,750
9	25	80406	HALLENCOURT	PREF.	P81	568.301	2.557.399	1,896230	50,012773	210,709	555,742
38	25	80406	HALLENCOURT	PREF.	P53	567.990	2.557.019	1,891927	50,009343	210,231	555,704
39	25	80406	HALLENCOURT	B	D	568.179	2.556.952	1,894568	50,008756	210,524	555,697
67	Bo	80406	HALLENCOURT	PREF.	P81	568.179	2.557.399	1,894533	50,012766	210,521	555,742
164	25	80410	HAM	PREF.	PD	652.963	2.528.249	3,071792	49,749628	341,338	552,818
343	25	80410	HAM	ARCH.DEP.	A	652.965	2.528.236	3,071816	49,749512	341,340	552,817
265	25	80413	HANCOURT	PREF.	PD	653.025	2.545.418	3,074886	49,903778	341,681	554,531
218	25	80420	HARPONVILLE	PREF.	PD	611.944	2.559.831	2,504263	50,035285	278,274	555,992
291	25	80425	HEDAUVILLE	ARCH.DEP.	A	616.860	2.560.944	2,572823	50,045163	285,892	556,102
222	25	80431	HERISSART	PREF.	PD	605.849	2.559.076	2,419306	50,028601	268,633	555,918
338	Bo	80432	HERLEVILLE	ARCH.DEP.	A	629.859	2.541.015	2,752548	49,865772	305,863	554,108
183	25	80438	HEUDICOURT	PREF.	PD	653.228	2.559.140	3,079511	50,026945	342,195	555,899
52	25	80440	HIERMONT	PREF.	P81	581.384	2.577.873	2,077539	50,197071	230,856	557,790
128	25	80440	HIERMONT	PREF.	Gleos	581.384	2.577.873	2,077539	50,197071	230,856	557,790
154	25	80440	HIERMONT	PREF.	PD	581.384	2.577.873	2,077539	50,197071	230,856	557,790
159	25	80440	HIERMONT	PREF.	PD	581.384	2.577.873	2,077539	50,197071	230,856	557,790
182	25	80440	HIERMONT	PREF.	PD	581.384	2.577.873	2,077539	50,197071	230,856	557,790
20	Bo	80443	HORNOY-LE-BOURG	PREF.	P53	568.719	2.538.843	1,903482	49,846208	211,515	553,891
258	25	80451	IRLES	PREF.	PD	629.979	2.567.273	2,756165	50,101489	306,265	556,728
150	25	80466	LANCHES-SAINT-HILAIRE	PREF.	PD	586.118	2.567.735	2,144064	50,106194	238,248	556,780
153	25	80466	LANCHES-SAINT-HILAIRE	PREF.	PD	586.118	2.567.723	2,144065	50,106094	238,249	556,779
329	25	80466	LANCHES-SAINT-HILAIRE	ARCH.DEP.	A	586.119	2.567.707	2,144083	50,105951	238,251	556,777
341	25	80469	LAWARDE-MAUGER-L'HORTOY	ARCH.DEP.	A	595.765	2.523.417	2,279154	49,708451	253,260	552,360
342	25	80469	LAWARDE-MAUGER-L'HORTOY	ARCH.DEP.	A	595.758	2.523.417	2,279060	49,708449	253,249	552,360
289	25	80470	LEALVILLERS	ARCH.DEP.	A	612.504	2.564.325	2,512203	50,07562	279,156	556,440
268	25	80472	LESBOEUFS	PREF.	PD	637.939	2.560.684	2,866616	50,041915	318,538	556,066
287	25	80475	LIERAMONT	PREF.	PD	650.948	2.555.396	3,047273	49,993519	338,613	555,528
288	25	80475	LIERAMONT	PREF.	PD	651.406	2.555.463	3,053659	49,994085	339,323	555,534
179	25	80476	LIERCOURT	PREF.	PD	568.174	2.560.736	1,894195	50,042721	210,483	556,075
42	25	80486	LONG	PREF.	P53	574.211	2.560.169	1,978376	50,03791	219,837	556,021
43	Bo	80486	LONG	PREF.	P53	574.634	2.560.499	1,984249	50,040885	220,490	556,054
301	25	80487	LONGAVESNES	PREF.	PD	652.133	2.552.937	3,063444	49,971352	340,410	555,282
73	25	80489	LONGUEAU	PREF.	P81	601.215	2.540.875	2,354678	49,865224	261,652	554,102
290	25	80493	LOUVENCOURT	ARCH.DEP.	A	611.785	2.566.600	2,502238	50,096052	278,049	556,667
226	25	80498	MAILLY-MAILLET	PREF.	PD	619.302	2.564.538	2,607031	50,07736	289,693	556,460
227	25	80498	MAILLY-MAILLET	PREF.	PD	620.837	2.566.438	2,628537	50,094358	292,083	556,649
300	25	80501	MAISON-PONTHIEU	PREF.	PD	579.167	2.579.354	2,046463	50,21029	227,403	557,937
146	25	80502	MAISON-ROLAND	PREF.	PD	577.832	2.570.488	2,028286	50,13067	225,383	557,052
151	25	80502	MAISON-ROLAND	PREF.	PD	577.844	2.570.488	2,028441	50,130672	225,400	557,052

Fichier de cavités positionnées avec précisio
Coodonnées xy Lambert IIétendu (mètres) e

N° Cavité	Positionnement	N° INSEE	COMMUNE	Commentaires
17	25	80253	DOULLENS	Souterrains sous la Citadelle
18	25	80253	DOULLENS	Abris bétonnés construits par les Allemands
70	25	80253	DOULLENS	
280	25	80258	DRIENCOURT	prof 15 m ; 15 chambres
31	25	80264	ECLUSIER-VAUX	Plusieures galeries
32	25	80264	ECLUSIER-VAUX	Plusieures galeries
11	25	80266	ENGLEBELMER	11 chambres accessibles. Galerie passe au bord d'un puits a eau.Idem 215,et 325
215	25	80266	ENGLEBELMER	Communication avec puits.Idem 11,et 325
216	25	80266	ENGLEBELMER	Positionnement peu précis
325	25	80266	ENGLEBELMER	30 chambres ?. Idem 11,et 215
12	Bo	80267	ENGLEBELMER	souterrain ouvert en 1973,accès vidéde ses remblais jusqu'à 10m,recomblé à la suite de l'effondrement de sa parol. Posit. dans le bourg.
148	25	80271	EPEHY	
191	25	80271	EPEHY	12 m de profondeur , 27 chambre. Un amas de terre ferme la galerie. La partie cartographiée ne représenterait qu'une toute petite partie des carrières existantes.
281	25	80271	EPEHY	6 ou 7m de profondeur
282	25	80271	EPEHY	
298	25	80271	EPEHY	Plan aux AD
190	25	80294	ETERPIGNY	Petit souterrain servant de cave à charbon dans une propriété. Escalier
158	25	80296	ETOILE(L')	Carriere de 60 m de long (extraction)
240	25	80298	ETRICOURT-MANANCOURT	Non confirmé
149	25	80299	FALOISE(LA)	Galeries des pestiférés limite commune de Hallvillers
283	25	80312	FINS	
264	25	80314	FLERS	
273	25	80321	FOLLEVILLE	
55	25	80329	FORCEVILLE	Couloir de descente en pierre meonnée.3 galeries: a-Long=20m, 7 chambres. b- Long =27m , 1 conduit vert. c- long = 65m , 1 conduit vert.
49	25	80330	FORCEVILLE-EN-VIMEU	Entrée dégagée en 1972 dans le bas-coté sud de l'église. fermée actuellement par une dalle amovible enserée dans le pavage.
217	25	80330	FORCEVILLE-EN-VIMEU	
243	25	80343	FRAMICOURT	Tradition
299	25	80346	FRANQUEVILLE	Fiche manuscrite d'aprèsP 324 à329 du mémoire de la sté archéologique. Tl, 1838. Positionnement imprécis
187	25	80348	FRANSU	2 plans non référencés
275	25	80349	FRANSURES	Entree bouchée.
188	25	80353	FRESNES-MAZANCOURT	Creusé par les allemands
189	25	80353	FRESNES-MAZANCOURT	Entrée de sape éboulée
323	Bo	80357	FRESNOY-AU-VAL	En 44, une salle à été découverte avec une cheminée d'aération.Posit. dans le bourg
185	25	80358	FRESNOY-EN-CHAUSSEE	
265	25	80378	GINCHY	
74	Bo	80379	GLISY	Posit. dans le bourg
295	25	80380	GORENFLOS	2 Plans AD.
186	25	80387	GRATTEPANCHE	25 chambres, 60m
250	25	80397	GUEUDECOURT	
19	25	80398	GUIBERMESNIL	Entrée obstruée.

Fichier de cavités positionnées avec précision de source Préfecture
Coodonnées xy Lambert IIétendu (mètres) et UTM Zone 31 (ED50) (degrés et mètres)

N° Cavité	Positionnement	N° INSEE	COMMUNE	Archivage	Source	X lamb2ét (m.)	Y lamb2ét (m.)	X utm (°)	Y utm (°)	X utm (m.)	Y utm (m.)
98	Bo	80630	POIX-DE-PICARDIE	PREF.	P81	574.696	2.530.996	1,986947	49,776018	220.790	553,111
140	25	80630	POIX-DE-PICARDIE	PREF.	PD	574.315	2.531.272	1,981650	49,778476	220.201	553,138
317	25	80630	POIX-DE-PICARDIE	ARCH.DEP.	A	574.320	2.531.256	1,981724	49,778336	220,209	553,137
319	25	80630	POIX-DE-PICARDIE	ARCH.DEP.	A	574.320	2.531.256	1,981724	49,778336	220,209	553,137
320	25	80630	POIX-DE-PICARDIE	ARCH.DEP.	A	574.320	2.531.256	1,981724	49,778336	220,209	553,137
321	25	80630	POIX-DE-PICARDIE	ARCH.DEP.	A	574.313	2.531.256	1,981625	49,778335	220,198	553,137
45	25	80635	PONT-REMY	PREF.	P53	569.318	2.562.569	1,909997	50,059232	212,239	556,258
117	25	80635	PONT-REMY	PREF.	PD	568.839	2.562.858	1,903297	50,061804	211,494	556,287
118	25	80635	PONT-REMY	PREF.	PD	568.839	2.562.869	1,903296	50,061906	211,494	556,288
119	25	80635	PONT-REMY	PREF.	PD	569.620	2.562.571	1,914208	50,059262	212,707	556,259
120	25	80635	PONT-REMY	PREF.	PD	569.607	2.562.603	1,914028	50,059551	212,687	556,262
232	25	80645	PUCHEVILLERS	PREF.	PD	606.891	2.561.375	2,433869	50,049225	270,452	556,147
263	25	80648	PYS	PREF.	PD	630.132	2.565.747	2,758174	50,087777	306,488	556,575
180	25	80652	QUESNEL(LE)	PREF.	PD	620.963	2.530.790	2,628457	49,774319	292,074	553,092
340	25	80652	QUESNEL(LE)	ARCH.DEP.	A	620.981	2.530.773	2,628708	49,77417	292,102	553,091
271	25	80664	RANCOURT	PREF.	PD	640.892	2.556.605	2,907361	50,00511	323,066	556,657
168	25	80671	RIBEAUCOURT	PREF.	PD	582.785	2.571.401	2,097392	50,139021	233,062	557,145
305	25	80677	ROISEL	PREF.	PD	654.662	2.550.162	3,098270	49,946225	344,280	555,002
306	25	80677	ROISEL	PREF.	PD	655.341	2.550.059	3,107711	49,945241	345,329	554,992
307	25	80679	RONSSOY	PREF.	PD	659.350	2.554.258	3,164089	49,982566	351,594	555,406
102	25	80706	SAINT-LEGER-LES-DOMART	PREF.	P81	585.981	2.561.762	2,142362	50,052584	238,059	556,184
29	25	80712	SAINT-PIERRE-A-GOUY	PREF.	P53	583.646	2.551.690	2,110215	49,96211	234,487	555,179
46	25	80716	SAINT-RIQUIER	PREF.	P53	572.229	2.570.942	1,950020	50,134526	216,686	557,095
104	25	80716	SAINT-RIQUIER	PREF.	P81	572.746	2.569.668	1,957319	50,123111	217,497	556,968
330	25	80721	SAINT-VALERY-SUR-SOMME	ARCH.DEP.	A	548.977	2.577.074	1,624559	50,188098	180,521	557,690
331	25	80721	SAINT-VALERY-SUR-SOMME	ARCH.DEP.	A	549.276	2.577.294	1,628716	50,190097	180,983	557,712
332	Bo	80721	SAINT-VALERY-SUR-SOMME	ARCH.DEP.	A	549.433	2.576.599	1,631003	50,183872	181,237	557,643
333	Bo	80721	SAINT-VALERY-SUR-SOMME	ARCH.DEP.	A	549.433	2.576.605	1,631002	50,183929	181,237	557,644
30	25	80731	SELINCOURT	PREF.	P53	568.346	2.542.231	1,898030	49,876606	210,909	554,229
48	25	80733	SENLIS-LE-SEC	PREF.	P81	617.432	2.558.831	2,580705	50,026186	286,768	555,891
54	25	80733	SENLIS-LE-SEC	PREF.	P81	617.432	2.558.831	2,580705	50,026186	286,768	555,891
234	25	80733	SENLIS-LE-SEC	PREF.	PD	620.025	2.558.867	2,616834	50,02643	290,783	555,894
165	25	80735	SEUX	PREF.	PD	583.748	2.541.969	2,112023	49,87484	234,688	554,209
309	25	80737	SOREL	PREF.	PD	651.448	2.558.686	3,054649	50,023016	339,433	555,856
116	25	80738	SOUES	PREF.	PD	579.918	2.551.170	2,058366	49,957334	228,726	555,126
310	25	80747	TEMPLEUX-LA-FOSSE	PREF.	PD	649.444	2.552.445	3,025961	49,967148	336,245	555,235
254	25	80748	TEMPLEUX-LE-GUERARD	PREF.	PD	659.632	2.551.976	3,167685	49,962057	351,993	555,178
174	25	80757	THOIX	PREF.	PD	580.323	2.523.616	2,065335	49,709047	229,500	552,367
312	25	80762	TINCOURT-BOUCLY	PREF.	PD	651.493	2.549.632	3,054116	49,941734	339,373	554,953
313	25	80762	TINCOURT-BOUCLY	PREF.	PD	650.547	2.549.216	3,040916	49,938073	337,907	554,912

Fichier de cavités positionnées avec précisio

Coodonnées xy Lambert IIétendu (mètres) e

N° Cavité	Positionnement	N° INSEE	COMMUNE	Commentaires
208	25	80003	ACHEUX-EN-AMIENOIS	Puits avec entrée de souterrain
204	25	80007	AGNIERES	Eboulement en 1932 au niveau du puits
238	25	80007	AGNIERES	
5	25	80013	AIRAINES	Galeries de 2 ,à 4m de largeur, longueur 150/200m. Pas localisé. RN336=7 D936 .Si Oui, "Dans la rue"
279	25	80014	AIZECOURT-LE-BAS	
249	25	80015	AIZECOURT-LE-HAUT	3 salles carrees
138	25	80016	ALBERT	
296	25	80016	ALBERT	Plan aux AD
1	25	80021	AMIENS	Nbreuses salles (12-15 m2) et galeries 2/3 m largeX 4/5m haut, puits d'aération. Positionnement "Dans la rue" non clairement identifiée
2	25	80021	AMIENS	Nbreuses salles (12-15 m2) et galeries 2/3 m largeX 2/4m haut, puits d'aération. Positionnement "Dans la rue"
3	25	80021	AMIENS	Nbreuses salles (10-20 m2) et galeries 2/3 m largeX 1.5/4m haut, puits d'aération
4	25	80021	AMIENS	Une salle h=4 Largeur=4 m longueur 12m et 1 galerie1 m largeX2m haut X 50m long. 2 entrées
56	25	80021	AMIENS	Escalier
57	25	80021	AMIENS	3 groupes, cheminées d'aération, puits.
58	25	80021	AMIENS	Très vastes.
61	25	80021	AMIENS	
92	25	80021	AMIENS	
93	25	80021	AMIENS	
110	25	80021	AMIENS	Eboulées et presque à ciel ouvert
111	25	80021	AMIENS	
112	25	80021	AMIENS	Entrée rebouchée, exploration impossible
113	25	80021	AMIENS	Entrée murée
114	25	80021	AMIENS	
124	25	80021	AMIENS	
125	25	80021	AMIENS	
127	25	80021	AMIENS	
130	25	80021	AMIENS	
131	25	80021	AMIENS	
75	25	80023	ANDECHY	23 chambres
136	25	80023	ANDECHY	
135	Bo	80034	ATHIES	
84	25	80035	AUBERCOURT	
85	25	80035	AUBERCOURT	
86	25	80035	AUBERCOURT	
210	25	80043	AUTHIE	Positionnement peu précis
211	25	80057	BAYENCOURT	Positionnement peu précis
339	Bo	80058	BAYONVILLERS	Cave située dans une pÔture.Posit. sur l'église , dans le bourg
62	25	80068	BEAUMETZ	
63	25	80068	BEAUMETZ	
123	25	80068	BEAUMETZ	

Fichier de cavités positionnées avec précisio
Coodonnées xy Lambert IIétendu (mètres) e

N° Cavité	Positionnement	N° INSEE	COMMUNE	Lieu-dit
208	25	80003	ACHEUX-EN-AMIENOIS	Rue de léelvillers
204	25	80007	AGNIERES	Butte dans un bois au S-W de l'église. Ancien chateau fort.
238	25	80007	AGNIERES	Ancien chateau fort d' AGNIERES, dans bois au S-W de l'eglise
5	25	80013	AIRAINES	Entrée sur la N336
279	25	80014	AIZECOURT-LE-BAS	Eglise
249	25	80015	AIZECOURT-LE-HAUT	Entre eglise et route de Moislain
138	25	80016	ALBERT	Rue Jean Guyon
296	25	80016	ALBERT	Ancien chateau
1	25	80021	AMIENS	La Champignonnière
2	25	80021	AMIENS	172 rte de Flesselles
3	25	80021	AMIENS	Longpré-les-Amiens
4	25	80021	AMIENS	259, Grande rue du Petit St Jean
56	25	80021	AMIENS	Route de Saveuse(Ferme de gr âce,ancien prieuré de bénédictins)
57	25	80021	AMIENS	Carriere de St pierre entre route d'Auxi-le Chateau et Doullin
58	25	80021	AMIENS	A gauche de la Citadelle.
61	25	80021	AMIENS	Gare SNCF QUAI N° 5
92	25	80021	AMIENS	Saint Maurice
93	25	80021	AMIENS	Longpré-les-Amiens
110	25	80021	AMIENS	50 rue St Maurice
111	25	80021	AMIENS	261 route de Doullens
112	25	80021	AMIENS	187 rue Eloi Morel
113	25	80021	AMIENS	101 rue du petit St Jean
114	25	80021	AMIENS	Rue du Christ, près du pont de chemin de fer
124	25	80021	AMIENS	Longpré-les Amiens
125	25	80021	AMIENS	Rue Octave-Tierce
127	25	80021	AMIENS	Faubourg St Maurice
130	25	80021	AMIENS	Lonpré-les-Amiens
131	25	80021	AMIENS	Lonpré-les-Amiens
75	25	80023	ANDECHY	Fonds baptismaux.
136	25	80023	ANDECHY	Entrée entre le portail et les fonds baptismaux
135	Bo	80034	ATHIES	Près église
84	25	80035	AUBERCOURT	La Terrière
85	25	80035	AUBERCOURT	La pointe Serchis
86	25	80035	AUBERCOURT	Au chemin de Demnin
210	25	80043	AUTHIE	Entre Authie et Bus
211	25	80057	BAYENCOURT	Entre Coigneux et Sailly
339	Bo	80058	BAYONVILLERS	
62	25	80068	BEAUMETZ	cd 925 Dossier Muches
63	25	80068	BEAUMETZ	Bois de Ribeaucourt(route de Domqueur à Longvillers) Dossier Muches
123	25	80068	BEAUMETZ	

Fichier de cavités positionnées avec précisio
Coodonnées xy Lambert IIétendu (mètres) e

N° Cavité	Positionnement	N° INSEE	COMMUNE	Dimension en m2	Période d'exploitation	Existence plans	Type de cavité								Matériau exploité					Accès				Désordres										Dommages									
							Ex minière	Carrière	Marnière	ouvr. mixt	ouvr. civil	cav. nat	Souterrain	autre(préciser)	caves	Calcaire	Craie	Craie phosph.	Silex	Autre (préciser)	Facile	Difficile	Inaccessible	Plain pied	Puits	Tassement	Affaissement	Fontis	Eboulement	Glissement	Acc. Pollution	Nbévènements	Dates	Constr. effondrées	Maisons fissurées	Voirie coupée	mat. agric. endommagé	disparition animaux	blessés	morts	Champignonnière	site stockage	néant
98	Bo	80630	POIX-DE-PICARDIE			1							1		1																											
140	25	80630	POIX-DE-PICARDIE			1							1		1																											
317	25	80630	POIX-DE-PICARDIE			1		1																				x														
319	25	80630	POIX-DE-PICARDIE										1		1																											
320	25	80630	POIX-DE-PICARDIE										1		1																											
321	25	80630	POIX-DE-PICARDIE										1		1																											
45	25	80635	PONT-REMY					1																																	
117	25	80635	PONT-REMY			1		1																																	
118	25	80635	PONT-REMY			1		1																																	
119	25	80635	PONT-REMY					1																																	
120	25	80635	PONT-REMY					1																																	
232	25	80645	PUCHEVILLERS										1		1																											
263	25	80648	PYS			1							1		1										x																	
180	25	80652	QUESNEL(LE)	1300									1		1	1																										
340	25	80652	QUESNEL(LE)			1							1		1																											
271	25	80664	RANCOURT										1		1																											
168	25	80671	RIBEAUCOURT			1							1		1																											
305	25	80677	ROISEL			1							1		1										x																	
306	25	80677	ROISEL					1																																	
307	25	80679	RONSSOY										1		1																											
102	25	80706	SAINT-LEGER-LES-DOMART										1		1																											
29	25	80712	SAINT-PIERRE-A-GOUY	Très grande				1																																	
46	25	80716	SAINT-RIQUIER					1																																	
104	25	80716	SAINT-RIQUIER					1																																	
330	25	80721	SAINT-VALERY-SUR-SOMME										1		1		1																									
331	25	80721	SAINT-VALERY-SUR-SOMME										1		1																											
332	Bo	80721	SAINT-VALERY-SUR-SOMME										1		1												x															
333	Bo	80721	SAINT-VALERY-SUR-SOMME										1		1		1																									
30	25	80731	SELINCOURT					1																																	
48	25	80733	SENLIS-LE-SEC										1		1																											
54	25	80733	SENLIS-LE-SEC			1		1																																	
234	25	80733	SENLIS-LE-SEC										1		1										x																	
165	25	80735	SEUX			1							1		1																											
309	25	80737	SOREL	petit									1		1																											
116	25	80738	SOUES	30									1	Sout.	1														x													
310	25	80747	TEMPLEUX-LA-FOSSE										1		1																											
254	25	80748	TEMPLEUX-LE-GUERARD										1		1																											
174	25	80757	THOIX					1																																	
312	25	80762	TINCOURT-BOUCLY			1							1		1																											
313	25	80762	TINCOURT-BOUCLY			1							1		1														x													

Fichier de cavités positionnées avec précisio
Coodonnées xy Lambert IIétendu (mètres) e

N° Cavité	Positionnement	N° INSEE	COMMUNE	Lieu-dit
17	25	80253	DOULLENS	Citadelle
18	25	80253	DOULLENS	Citadelle
70	25	80253	DOULLENS	Citadelle
280	25	80258	DRIENCOURT	Eglise
31	25	80264	ECLUSIER-VAUX	Chemin d'arras. Carriere Seret
32	25	80264	ECLUSIER-VAUX	Chemin de Maricourt
11	25	80266	ENGLEBELMER	Eglise
215	25	80266	ENGLEBELMER	Entrée Eglise
216	25	80266	ENGLEBELMER	Vittermont (?). Carrière route d'Albert
325	25	80266	ENGLEBELMER	Sous le clocher de l'eglise
12	Bo	80267	ENGLEBELMER	
148	25	80271	EPEHY	Grand-rue-Rue Comin
191	25	80271	EPEHY	Pres eglise
281	25	80271	EPEHY	Eglise
282	25	80271	EPEHY	Prieuré de Peziere
298	25	80271	EPEHY	PRES EGLISE
190	25	80294	ETERPIGNY	Commanderie
158	25	80296	ETOILE(L')	Bord de la route de Domart
240	25	80298	ETRICOURT-MANANCOURT	Entre mairie et eglise
149	25	80299	FALOISE(LA)	A gauche en arrivant d'Halliviliers.
283	25	80312	FINS	Ancien chateau
264	25	80314	FLERS	Eglise
273	25	80321	FOLLEVILLE	Chateau
55	25	80329	FORCEVILLE	Eglise
49	25	80330	FORCEVILLE-EN-VIMEU	
217	25	80330	FORCEVILLE-EN-VIMEU	Eglise
243	25	80343	FRAMICOURT	S.E. de l'eglise, de l'autre coté de la route.
299	25	80346	FRANQUEVILLE	Pres bois de Martaineville
187	25	80348	FRANSU	Caves du chateau
275	25	80349	FRANSURES	Cimetiere ?
188	25	80353	FRESNES-MAZANCOURT	Parc du chateau au sud
189	25	80353	FRESNES-MAZANCOURT	Eglise
323	Bo	80357	FRESNOY-AU-VAL	Sous entrée de l'eglise
185	25	80358	FRESNOY-EN-CHAUSSEE	Cour de l'eglise
265	25	80378	GINCHY	Eglise
74	Bo	80379	GLISY	
295	25	80380	GORENFLOS	Sud route de Domqueur à Domart
186	25	80387	GRATTEPANCHE	Est du village à hauteur de l'eglise
250	25	80397	GUEUDECOURT	Sous l'eglise
19	25	80398	GUIBERMESNIL	Les Larris

Fichier de cavités positionnées avec précisio

Coodonnées xy Lambert IIétendu (mètres) e

N° Cavité	Positionnement	N° INSEE	COMMUNE	Dimension en m2	Période d'exploitation	Existence plans	Type de cavité								Matériau exploité					Accès				Désordres												Dommages									
							Ex minière	Carrière	Marnière	ouvr. milit	ouvr. civil	cav. nat	Souterrain	autre(préciser)	caves	Calcaire	Craie	Craie phosph.	Silex	Autre (préciser)	Facile	Difficile	Inaccessible	Plain pied	Puits	Tassement	Affaissement	Fontis	Eboulement	Glissement	Acc. Pollution	Nbx événements	Dates	Constr. effondrées	Maisons fissurées	Voirie coupée	mat. agric. endommagé	disparition animaux	blessés	morts	Champignonnière	site stockage	néant
266	25	80401	GUILLEMONT										1		1			1						x																		
9	25	80406	HALLENCOURT					1										1																										
38	25	80406	HALLENCOURT					1										1			x				x																		
39	25	80406	HALLENCOURT			1		1										1							x																		
87	Bo	80406	HALLENCOURT					1										1																										
184	25	80410	HAM										1		1													x															
343	25	80410	HAM	ye		1							1		1																												
265	25	80413	HANCOURT			1							1		1										x																		
218	25	80420	HARPONVILLE		ez								1		1										x			x															
291	25	80425	HEDAUVILLE			1							1		1																												
222	25	80431	HERISSART										1		1										x			x															
338	Bo	80432	HERLEVILLE			1							1		1													x															
183	25	80438	HEUDICOURT			1							1		1		1	1																									
52	25	80440	HIERMONT										1		1																												
128	25	80440	HIERMONT			1							1		1																												
154	25	80440	HIERMONT			1							1		1																												
159	25	80440	HIERMONT			1							1		1														x														
182	25	80440	HIERMONT			1							1		1																												
20	Bo	80443	HORNOY-LE-BOURG					1													x																						
258	25	80451	IRLES			1							1		1																												
150	25	80466	LANCHES-SAINT-HILAIRE										1		1														x														
153	25	80466	LANCHES-SAINT-HILAIRE			1							1		1																												
329	25	80466	LANCHES-SAINT-HILAIRE			1							1		1																												
341	25	80469	LAWARDE-MAUGER-L'HORTOY			1							1		1		1								x				x														
342	25	80469	LAWARDE-MAUGER-L'HORTOY										1		1																												
289	25	80470	LEALVILLERS			1							1		1														x														
268	25	80472	LESBOEUFS			1							1		1										x				x														
287	25	80475	LIERAMONT			1							1		1										x				x														
288	25	80475	LIERAMONT			1							1		1										x																		
179	25	80476	LIERCOURT			1		1																																		
42	25	80486	LONG					1														x																				
43	Bo	80486	LONG					1																																		
301	25	80487	LONGAVESNES										1		1														x														
73	25	80489	LONGUEAU										1	Sout.	1																												
290	25	80493	LOUVENCOURT			1							1		1		1												x														
226	25	80498	MAILLY-MAILLET										1		1										x				x														
227	25	80498	MAILLY-MAILLET										1		1										x																		
300	25	80501	MAISON-PONTHIEU					1																					x														
146	25	80502	MAISON-ROLAND			1							1		1														x														
151	25	80502	MAISON-ROLAND			1							1		1																												

Fichier de cavités positionnées avec précisio
Coodonnées xy Lambert IIétendu (mètres) e

N° Cavité	Positionnement	N° INSEE	COMMUNE	Lieu-dit
152	25	80502	MAISON-ROLAND	Acces dans le cimetiere, près clocher
277	25	80502	MAISON-ROLAND	Cimetiere
176	25	80512	MAREUIL-CAUBERT	Sous la cour du chateau
229	Bo	80514	MARIEUX	Vieille carrière
230	25	80514	MARIEUX	Carriere rte de Vauchelles
302	Bo	80516	MARQUAIX	sous rue du moulin
303	25	80516	MARQUAIX	entree O du village
253	25	80521	MAUREPAS	Près église?
79	25	80530	MERICOURT-L'ABBE	Rue de la gare
241	Bo	80538	MESNIL-EN-ARROUAISE	Place de l'eglise
259	25	80549	MIRAUMONT	entree des carrieres à ciel ouvert sur le chemin d'Irles.
262	25	80549	MIRAUMONT	Arrivee du chemin de Puisieux dans le village
175	25	80551	MISERY	Entree parc du chateau
297	25	80551	MISERY	près chateau
269	25	80552	MOISLAINS	Eglise
270	25	80552	MOISLAINS	rue du bas du Riez
139	25	80559	MONTAGNE-FAYEL	Au bois de Fayel
126	25	80561	MONTDIDIER	Rue de la Porte-Becquerel
163	25	80568	MORCHAIN	Chateau fort de Gosencourt. Sud est à la sortie de de la route de Mesnil-st -Nicaise.
334	Bo	80574	MOUFLERS	
162	25	80577	MOYENCOURT-LES-POIX	
318	25	80577	MOYENCOURT-LES-POIX	Ebtre route d'amiens à Poix et Village
142	25	80581	NAMPS-AU-MONT	20m au Nord de l'Eglise romane
144	25	80581	NAMPS-AU-MONT	Rue de la chapelle
161	25	80581	NAMPS-AU-MONT	Ferme " la seigneurerie" rue de la chapelle
22	Bo	80584	NAOURS	
143	25	80584	NAOURS	"les Grottes de Naours" 28 galeries,300chambres
33	25	80601	NURLU	Le bois de la ville
304	25	80601	NURLU	Cimetiere
23	Bo	80622	PICQUIGNY	Mr Riquier
24	Bo	80622	PICQUIGNY	Mr Fabro
25	Bo	80622	PICQUIGNY	Mr Rifflart
26	Bo	80622	PICQUIGNY	Mr Chovaux
27	Bo	80622	PICQUIGNY	Mme Rose
28	Bo	80622	PICQUIGNY	Mr Thullier
145	25	80622	PICQUIGNY	Sous Eglise
324	25	80622	PICQUIGNY	Sous le jardin du chateau.
95	25	80630	POIX-DE-PICARDIE	Route d'Abbeville
96	25	80630	POIX-DE-PICARDIE	Bois des arbrisseaux (près cimetière)
97	25	80630	POIX-DE-PICARDIE	Gare de Poix

Fichier de cavités positionnées avec précisio
Coodonnées xy Lambert IIétendu (mètres) e

N° Cavité	Positionnement	N° INSEE	COMMUNE	Dimension en m2	Période d'exploitation	Existence plans	Type de cavité								Matériau exploité					Accès				Désordres												Dommages										
							Ex minière	Carrière	Marnière	ouvr. mixt	ouvr. civil	cav. nat	Souterrain	autre(préciser)	caves	Calcaire	Craie	Craie phosph.	Silex	Autre (préciser)	Facile	Difficile	Inaccessible	Plain pied	Puits	Tassement	Affaissement	Fontis	Eboulement	Glissement	Acc. Pollution	Nbx événements	Dates	Constr. effondrées	Maisons fissurées	Voirie coupée	mat. agric. endommagé	disparition animaux	blessés	morts	Champignonnière	site stockage	récent
103	25	80070	BEAUQUESNE		12ème								1		1																												
67	25	80085	BERNATRE					1																																					
8	25	80095	BERTRANCOURT										1		1																														
10	25	80095	BERTRANCOURT			1							1		1																														
212	25	80095	BERTRANCOURT										1		1													x																	
134	25	80106	BLANGY-SOUS-POIX			1		1					1		1																													
133	Bo	80116	BOUCHOIR										1		1													x																	
13	25	80129	BOUZINCOURT										1		1																														
53	25	80129	BOUZINCOURT			1							1		1					x																								
6	25	80131	BOVES	75				1																																					
132	25	80147	BUIGNY-L'ABBE			1							1		1																													
251	25	80150	BUIRE-COURCELLES			1							1		1																													
219	25	80153	BUS-LES-ARTOIS										1		1																													
252	25	80154	BUSSU			1							1		1																													
160	25	80162	CAIX			1							1		1																													
14	Bo	80164	CAMON	200				1																																					
21	25	80187	CHAUSSEE-TIRANCOURT(LA)					1																																					
322	25	80187	CHAUSSEE-TIRANCOURT(LA)			1							1		1																													
197	Bo	80193	CHIRMONT			1		1																																					
220	25	80201	COIGNEUX										1		1									x				x																
115	25	80204	COMBLES			1							1	Sout.	1		1																											
203	25	80204	COMBLES			1							1		1													x																
15	25	80211	CONTY					1																																					
202	25	80211	CONTY			1							1		1		1																												
347	25	80211	CONTY			1							1		1																													
156	25	80215	COULONVILLERS			1							1		1																													
196	25	80221	CRAMONT										1		1																													
201	25	80222	CRECY-EN-PONTHIEU			1							1		1																													
195	25	80227	CROIXRAULT			1							1		1													x																
199	25	80229	CROUY-SAINT-PIERRE			1		1																				x																
239	25	80231	CURLU										1		1													x																
242	25	80240	DOINGT										1		1																													
16	25	80241	DOMART-EN-PONTHIEU										1		1																													
194	25	80241	DOMART-EN-PONTHIEU			1							1		1													x																
278	25	80245	DOMLEGER-LONGVILLERS										1		1																													
34	25	80249	DOMQUEUR	500				1													x																							
59	25	80249	DOMQUEUR			1							1		1					x																								
155	25	80249	DOMQUEUR			1							1		1																													
193	25	80249	DOMQUEUR			1							1		1																													
294	25	80249	DOMQUEUR			1							1		1									x																				

Fichier de cavités positionnées avec précisio
Coodonnées xy Lambert IIétendu (mètres) e

N° Cavité	Positionnement	N° INSEE	COMMUNE	Lieu-dit
326	25	80766	TOUTENCOURT	Emplacement du chateau-fort à l'ouest de l'église.
327	25	80766	TOUTENCOURT	Entrée dans la muraille du chateau
7	25	80776	VARENNES	Nord de l'Eglise
173	25	80776	VARENNES	Sous eglise
235	25	80776	VARENNES	Eglise
236	25	80776	VARENNES	Clairfaye
328	25	80776	VARENNES	Ancienne abbaye détruite par les espagnols
237	Bo	80777	VAUCHELLES-LES-AUTHIE	La carrière
82	Bo	80779	VAUCHELLES-LES-QUESNOY	
167	25	80798	VILLERS-BOCAGE	Eglise
308	25	80802	VILLERS-FAUCON	Sainte emilie. Carriere entre Villers et Ste Emilie;
314	25	80802	VILLERS-FAUCON	Ancien chateau feodal
315	25	80802	VILLERS-FAUCON	200m de la gare
316	25	80812	VRAIGNES-EN-VERMANDOIS	eglise
172	25	80817	WANEL	
60	25	80820	WARLOY-BAILLON	Place du Fort
94	25	80820	WARLOY-BAILLON	Le Bodelu
141	25	80820	WARLOY-BAILLON	
88	25	80821	WARLUS	Entre Warlus et AVELESGES, à 800m du village
89	Bo	80821	WARLUS	Sous Place principale
170	25	80832	YVRENCH	

Fichier de cavités positionnées avec précision à l'éc
Coodonnées xy Lambert II étendu (mètres)et UTM

N° Cavité	Positionnement	N° INSEE	COMMUNE	Période d'exploitation	Existence plans	Type de cavité									Matériau exploité					Accès				Désordres								
						Ex minière	Carrière	Marnière	ouvr. milit	ouvr. civil	cav. nat	Souterrain	autre(préciser)	caves	Calcaire	Craie	Craie phosph.	Silex	Autre (préciser)	Facile	Difficile	Inaccessible	Plain pied	Puits	Tassement	Affaissement	Fontis	Eboulement	Glissement	Acc. Pollution	Nb évènements	Dates
814	50	80011	AILLY-SUR-SOMME				x																									
888	50	80011	AILLY-SUR-SOMME				x																									
827	50	80020	ALLONVILLE				x																									
818	50	80021	AMIENS				x																									
819	50	80021	AMIENS				x																									
820	50	80021	AMIENS				x																									
821	50	80021	AMIENS				x																									
822	50	80021	AMIENS				x																									
824	50	80021	AMIENS				x																									
803	50	80070	BEAUQUESNE				x																									
804	50	80070	BEAUQUESNE				x																									
828	50	80107	BLANGY-TRONVILLE				x																									
830	50	80107	BLANGY-TRONVILLE				x																									
845	50	80121	BOUILLANCOURT-LA-BATAILLE				x																									
846	50	80121	BOUILLANCOURT-LA-BATAILLE				x																									
831	50	80159	CACHY				x																									
832	50	80159	CACHY				x																									
823	50	80164	CAMON				x																									
825	50	80164	CAMON				x																									
812	50	80187	CHAUSSEE-TIRANCOURT(LA)				x																									
835	50	80211	CONTY				x																									
841	50	80283	ESCLAINVILLERS				x																									
839	50	80299	FALOISE(LA)				x																									
840	50	80299	FALOISE(LA)				x																									
800	50	80310	FIENVILLERS				x																									
809	50	80373	GAMACHES								x																					
829	50	80379	GLISY				x																									
848	50	80390	GRIVESNES				x																									
811	50	80406	HALLENCOURT				x																									
809	50	80482	LIMEUX				x																									
843	50	80499	MAILLY-RAINEVAL				x																									
847	50	80504	MALPART				x																									
826	50	80553	MOLLIENS-AU-BOIS				x																									
842	50	80570	MOREUIL				x																									
834	50	80577	MOYENCOURT-LES-POIX				x																									
813	50	80584	NAOURS				x																									
805	50	80845	PUCHEVILLERS				x																									
836	50	80717	SAINT-SAUFLIEU				x																									
816	50	80725	SALOUEL				x																									
815	50	80730	SAVEUSE				x																									
801	50	80749	TERRAMESNIL				x																									
802	50	80749	TERRAMESNIL				x																									
810	50	80788	VERGIES				x																									
817	50	80798	VILLERS-BOCAGE				x																									

Fichier de cavités positionnées avec préci
Coodonnées xy Lambert II étendu (mètres

N° Cavité	Positionnement	N° INSEE	COMMUNE	Désordres										Dommages										Commentaires
				Puits	Tassement	Affaissement	Fontis	Eboulement	Glissement	Acc. Pollution	Nb évènements	Dates		Constr. effondrées	Maisons fissurées	Voirie coupée	mat. agric. endommagé	disparition animaux	blessés	morts	Champignonnière	site stockage	néant	
1004	25	80034	ATHIES																					Carrière
852	25	80373	GAMACHES																					Grotte
1002	25	80395	GUERBIGNY																					Grotte
1007	25	80406	HALLENCOURT																					Abri
1008	25	80406	HALLENCOURT																					Abri
1014	25	80436	HESCAMPS																					Carrière
1003	25	80747	TEMPLEUX-LA-FOSSE																					Ancienne carrère
851	25	80777	VAUCHELLES-LES-AUTHIE																					Souterrain
853	25	80788	VERGIES																					Carrière souterraine
854	25	80801	VILLERS-CARBONNEL																					Cave ou Grotte
1001	25	80822	WARSY																					Grotte

Fichier de cavités positionnéesavec précision ou
Coodonnées xy Lambert II étendu (mètres)et UTI

N° Cavité	Positionnement	N° INSEE	COMMUNE	Commentaires
1110	250	80561	MONTDIDIER	cavité de 4 m. de diomètre , centre de chaussée - origine ?
1156	25	80573	MORVILLERS-SAINT-SATURNIN	Affaissement sur accotement
1124	250	80585	NESLE	effondrements de chaussée, présence de souterrains (datant du moyen âge?) .dernier désordre en 1988
1137	5	80606	OISEMONT	affaissement demi-chausée sur canalisation E.V. ouverture et remblaiement en sable et T.V. 0/80 sur dalle béton avec treillis soudé
1133	5	80606	OISEMONT	effond. circulaire dans fossé en accôtementpeu profond (0.90ml) type 'puit' ou 'cheminée', remblayé en terre
1134	5	80606	OISEMONT	effond. circulaire peu important dans pâture s'orientant vers l'accôtemment, légère déformation de la rive de chaussée, rambayé à la craie
1135	5	80606	OISEMONT	effond. rive chaussée peu important, rambayé en T.V. 0/80
1136	5	80606	OISEMONT	effond. d'une habitation , zone extraction de four à chaux, remblayé en terre et craie
1116	250	80625	PIERREPONT-SUR-AVRE	effonfrement sous chaussée - raison non connue
1118	250	80628	PLESSIER-ROZAINVILLERS(LE)	hors agglom. en travers de la chaussée, probl. souterrain (ancienne liaison entre village?)
1143	c	80651	QUESNE(LE)	puit (chien)
1141	c	80664	RANCOURT	route nationale rebouché par la mairie (face au restaurant)
1147	bo	80679	RONSSOY	Affaissement de chaussée
1105	250	80685	ROYE	affaissement au niveau de l'antère cour de l'église St Pierre, considéré en 'souterrain' ?
1154	25	80710	SAINT-MAXENT	puits en partie effondré en accotement
1168	bo	80716	SAINT-RIQUIER	
1169	c	80736	SOREL-EN-VIMEU	
1151	bo	80737	SOREL	Affaissement de trottoir
1125	25	80741	SOYECOURT	effondrement du pont le même jour que l' accident du TGV du 21/12/93
1157	Bo	80746	TALMAS	Effondrement sur une voie communale en agglomération
1142	c	80760	TILLOY-FLORIVILLE	puit 20m (1 dcd)
1170	25	80760	TILLOY-FLORIVILLE	
1171	25	80760	TILLOY-FLORIVILLE	
1104	250	80803	VILLERS-LES-ROYE	canla de la guerre
1140	c	80815	VRON	puit 25m (vache morte)

Fichier de cavités positionnéesavec précision ou
Coodonnées xy Lambert II étendu (mètres)et UTI

						Type de cavité								Matériau exploité					Accès				Désordres									Dommages									
N° Cavité	Positionnement	N° INSEE	COMMUNE	Période d'exploitation	Existence plans	Ex minière	Carrière	Marnière	ouvr. milit	ouvr. civil	cav. nat	Souterrain	autre(préciser)	caves	Calcaire	Craie	Craie phosph.	Silex	Autre (préciser)	Facile	Difficile	Inaccessible	Plain pied	Puits	Désordres	Tassement	Affaissement	Fontis	Eboulement	Glissement	Acc. Pollution	Nb évènements	Dates	Constr. effondrées	Maisons fissurées	Voirie coupée	mat. agric. endommagé	disparition animaux	blessés	morts	Champignonnière	site stockage	néant
1110	250	80561	MONTDIDIER									x												x			x					1997										
1156	25	80573	MORVILLERS-SAINT-SATURNIN						x																		1								x							
1124	250	80585	NESLE		x							x													x		x															
1137	5	80606	OISEMONT		x							x													x		x					01/08/1995			x							
1133	5	80606	OISEMONT		x							x													x		x					01/02/1994			x							
1134	5	80606	OISEMONT		x							x													x		x					01/06/1994			x							
1135	5	80606	OISEMONT		x							x													x		x					01/02/1995			x							
1136	5	80606	OISEMONT		x							x													x		x					01/03/1995	x									
1116	250	80625	PIERREPONT-SUR-AVRE									x													x		x					1997			x							
1118	250	80628	PLESSIER-ROZAINVILLERS(LE)									x													x		x					1997										
1143	c	80651	QUESNE(LE)					x																								01/12/1997										
1141	c	80664	RANCOURT									x													x				x			01/07/1997			x							
1147	bo	80679	RONSSOY										x														1					1995			x							
1105	250	80685	ROYE									x													x		x								x							
1154	25	80710	SAINT-MAXENT										x														1								x							
1168	bo	80716	SAINT-RIQUIER							x																																
1169	c	80736	SOREL-EN-VIMEU				x																																		
1151	bo	80737	SOREL										x														1					1993			x							
1125	25	80741	SOYECOURT		x							x													x		x					01/12/1993			x							
1157	Bo	80746	TALMAS										x														1								x							
1142	c	80760	TILLOY-FLORIVILLE									x												x								01/09/1997										
1170	25	80760	TILLOY-FLORIVILLE					x																																	
1171	25	80760	TILLOY-FLORIVILLE					x																																	
1104	250	80803	VILLERS-LES-ROYE						x																x		x															
1140	c	80815	VRON									x												x	x				x			01/06/1997										

J3198

* Géologie
28J181 Fonds de l'académie d'Amiens . 1837-39 .

* Souterrains
J2628 Ham - caves et souterrains
J2363 Naours - Plans
J2830 Naours - Plans

Bibliothèque Municipale d'Amiens:

* Bouthors A. - Article de 100 pages sur les souterrains de Picardie - Première forme des Mémoires des Antiquaires de Picardie - 1836 .

* Bouthors A.- Cryptes de Picardie . Recherches sur l'origine des souterrains et refuges existant en grand nombre dans les départements de la Somme , du Pas-de-Calais , de l'Oise et du Nord . Mém. Soc. Antiquaires de Picardie , 1838, T1 , p. 287à 474.

* 2Rev : de Bussy - Bull. Soc. Antiquaires de Picardie , 1876 , T12, p. 370 à 379 .

* A364 : Blanchet A. - Les souterrains-refuges de la France, contribution à l'histoire de l'habitation humaine . . Paris , Picard , 1923 , IV-342, p 16 .

* 5Rev : Danicourt - Les souterrains-refuges de Naours . Bull. Soc. Emul. Abbeville . 1888 p.141 à 157 et 1897 p.8 à 33 .

* 22Rev : de Witasse G. - Le souterrain-refuge de Warloy (canton de Corbie) . Cah. Hist. Artois et Picardie , 1893 , T7 , p. 268 à 270

* 2Rev : Bull. soc. Antiquaires de Picardie. , 1894 , T18, p. 529 à 535 Heudicourt .

* 178Rev : .Danicourt - Les souterrains-refuges de Naours . La Nature . 1905 pp 410-414 .

* Br224 : Danicourt - Les souterrains-refuges de Naours . Amiens - Yvert et Tellier . 1906, 37 p .

* 2Rev : Forestel - Bull. Soc. Antiquaires de Picardie, 1913, T26 , p. 84-85 .

* Ms2016 : Bienaimé E. - Carrières, souterrains-refuges et souterrains divers Cahier de notes d'excursion archéologiques et de visites de souterrains faites par 1925-1927

* 3Rev : Ledieu L. - Mém. Soc. des Antiquaires de Picardie .

Fichier de cavités positionnéesavec précision ou sur le centroide de la commune de source DDE

Coodonnées xy Lambert II étendu (mètres)et UTM Zone 31 (ED50) (degrés et mètres)

N° Cavité	Positionnement	N° INSEE	COMMUNE	Archivage	Source	X lamb2 ét (m.)	Y lamb2 ét (m.)	X utm (°)	Y utm (°)	X utm (m.)	Y utm (m.)	Lieu-dit	Dimension en m2
1110	250	80561	MONTDIDIER	BRGM	E	615.600	2.516.600	2,553557	49,647056	283,751	551.678	RD26 PR:0,240	
1156	25	80573	MORVILLERS-SAINT-SATURNIN			562.440	2.530.390	1,817074	49,769968	201,913	553,044		
1124	250	80585	NESLE	BRGM	E	641.310	2.529.020	2,910382	49,757427	323,402	552,905	centre ville	
1137	5	80606	OISEMONT	BRGM	E	559.100	2.551.100	1,768692	49,955698	196,537	555,108	rd936, rue Sadi Carnot (photo)	
1133	5	80606	OISEMONT	BRGM	E	558.300	2.550.600	1,757613	49,951157	195,306	555,057	RD25 sortie de l'agglomération vers Senarpont	
1134	5	80606	OISEMONT	BRGM	E	558.600	2.551.000	1,760354	49,954761	195,611	555,097	RD180 limite agglom. Oisement (photo)	
1135	5	80606	OISEMONT	BRGM	E	559.300	2.550.900	1,771496	49,953915	196,849	555,088	rue du chauffour (photo)	
1136	5	80606	OISEMONT	BRGM	E	559.000	2.551.400	1,767270	49,958385	196,379	555,138	RD93 , près rue Jules Ferry	
1116	250	80625	PIERREPONT-SUR-AVRE	BRGM	E	614.700	2.524.100	2,541379	49,714428	282,398	552,427	lotis Messreaux	
1118	250	80628	PLESSIER-ROZAINVILLERS(LE)	BRGM	E	616.160	2.528.510	2,561773	49,753993	284,664	552,866	RD54 PR:20,270	
1143	c	80651	QUESNE(LE)	BRGM	PP	562.756	2.540.197	1,820561	49,858040	202,301	554,023	rue de la Poste	
1141	c	80664	RANCOURT	BRGM	PP	641.642	2.555.973	2,917743	49,999388	324,220	555,693	route nationale	
1147	bo	80679	RONSSOY			659.400	2.554.800	3,164867	49,987431	351,680	555,460		
1105	250	80685	ROYE	BRGM	E	633.800	2.523.700	2,805853	49,710102	311,786	552,379	RN2017 traverse de Roye (église)	
1154	25	80710	SAINT-MAXENT			556.000	2.556.820	1,724939	50,006838	191,675	555,676		
1168	bo	80716	SAINT-RIQUIER			572.100	2.571.000	1,948210	50,135039	216,485	557,101		
1169	c	80736	SOREL-EN-VIMEU			570.642	2.567.492	1,928831	50,013723	214,332	555,752		
1151	bo	80737	SOREL			651.300	2.568.800	3,052600	50,024051	339,205	555,867		
1125	25	80741	SOYECOURT	BRGM		633.180	2.540.550	2,798638	49,861432	310,985	554,060	pont du TGV	
1157	Bo	80746	TALMAS			602.341	2.560.123	2,370434	50,038020	263,403	556,022		
1142	c	80760	TILLOY-FLORIVILLE	BRGM	PP	549.807	2.553.737	1,639063	49,978699	182,133	555,363		
1170	25	80760	TILLOY-FLORIVILLE			549.807	2.553.737	1,639063	49,978699	182,133	555,363		
1171	25	80760	TILLOY-FLORIVILLE			545.560	2.555.740	1,579953	49,996328	175,564	555,559		
1104	250	80803	VILLERS-LES-ROYE	BRGM	E	628.500	2.523.100	2,732420	49,704976	303,627	552,322	RD54 traverse de Villers-les-Roye	
1140	c	80815	VRON	BRGM	PP	559.426	2.592.601	1,769054	50,328200	196,577	559,247		

* Les armées françaises dans la grande guerre .Tome VII -Vol 1 . Carte n°25 au 80000 et n°4 au 600000 . Bataille de Noyon . Juillet 1918 . Cartes n°6 et 21 consultées également .

* 42HIR : Les bataillons MD pendant la grande guerre - 1923 . Berger Levrault . Typologie des abris - carte n°1.

* MAP2 : The attack of the VII corps , on the 1st July . North of the river Ancre .The fight for Beaumont-Hamel and Serre . 1 cm = 15 yards . Ordnance Survey 1929 .

* MAP3 : Situation Western Front . 30th June 1916 . Map compiled by historial section (military branch) .
1 cm = 10 miles . Ordnance Survey 1929 .

* MAP4 : The Somme 1916 .General situation at zero , 1st July 1916 and the position of the reserves. 1 cm = 0,75 mile .

* MAP5 : The attack of the III corps and the french XX corps on the 1st July -The capture of Montauban . 1cm = 150 yards . O.S. 1929 .

* MAP6 : The Somme 1916 . Attack of the french sixth Army on the 1st July . 1 cm = 500 yards . O.S. 1929 .

* MAP7 : The attack of XV corps on the 1st July . The assault of the Fricant Salient . 1 cm = 150 yards .
O.S. 1929 .

* MAP8 : The attack of the III corps on the 1st July . The fight for La Boisselle and Cuillers La Boisselle .
1cm = 150 yards .

* MAP9 : The attack of the X corps on the 1st July astride the River Ancre - The fight of Thiepval . 1 cm = 150 yards . O.S. 1929 .

* MAP11 : Gammecant 1916 . The attack of the VII corps on the 1st July . 1 cm = 150 yards . O.S. 1929 .

Préfecture :

* Recensement 1944 des souterrains du département de la Somme

* Recensement 1953 . Tableaux récapitulatifs (arrondissements de Péronne , d'Abbeville , d'Amiens , de Montdidier). * Recensement 1981 des souterrains et carrières pouvant être utilisés éventuellement comme abris en temps de guerre . Courrier administratifs accompagnés ou non de plan et d'extraits de publications ou de presse .

	Liste des communes mentionnées dans les inventaires										
			Situation sur le centroïde			Situation précise					
Canton	N° INSEE	Nom de la commune									
	nom du fichier		NEAN80	CENTR802	INV441	OUVMILC1	E806	N8X252	N8X502	OUVMILX2	SOUTS01
	Présence de cavité et sources d'information		Néant	Archives Préfecture	Archives Inventaire communal	Ouvrages militaires	Archives Préfecture	1/25 000	1/50 000	Ouvrages militaires	Fichier DRAC
VILLERS-BOCAGE	80782	VAUX-EN-AMIENOIS			1						
VILLERS-BOCAGE	80798	VILLERS-BOCAGE		1	1		1		1		1

	Liste des communes mentionnées dans les inventaires										
			Situation sur le centroïde			Situation précise					
Canton	N° INSEE	Nom de la commune									
	nom du fichier		NEAN80	CENTR802	INV441	OUVMILC1	E606	N8X252	N8X502	OUVMILX2	SOUTSO1
	Présence de cavité et sources d'information		Néant	Archives Préfecture	Archives inventaire communal	Ouvrages militaires	Archives Préfecture	1/25 000	1/50 000	Ouvrages militaires	Fichier DRAC
PICQUIGNY	80082	BELLOY-SUR-SOMME				1					
PICQUIGNY	80100	BETTENCOURT-SAINT-OUEN			1						
PICQUIGNY	80123	BOURDON			1						
PICQUIGNY	80187	CHAUSSEE-TIRANCOURT(LA)			1		1		1		
PICQUIGNY	80205	CONDE-FOLIE			1						
PICQUIGNY	80229	CROUY-SAINT-PIERRE			1		1				1
PICQUIGNY	80298	ETOILE(L')			1		1				
PICQUIGNY	80305	FERRIERES			1						
PICQUIGNY	80535	MESGE(LE)			1						
PICQUIGNY	80622	PICQUIGNY					1				1
PICQUIGNY	80712	SAINT-PIERRE-A-GOUY					1				
PICQUIGNY	80738	SOUES					1				
PICQUIGNY	80793	VIGNACOURT			1						1
PICQUIGNY	80795	VILLE-LE-MARCLET									1
PICQUIGNY	80835	YZEUX			1						1
POIX DE PICARDIE	80577	MOYENCOURT-LES-POIX			1		1		1		
POIX-EN-PICARDIE	80007	AGNIERES			1		1				
POIX-EN-PICARDIE	80083	BERGICOURT			1			1			
POIX-EN-PICARDIE	80106	BLANGY-SOUS-POIX			1		1				
POIX-EN-PICARDIE	80218	COURCELLES-SOUS-MOYENCOURT			1						
POIX-EN-PICARDIE	80227	CROIXRAULT			1		1				
POIX-EN-PICARDIE	80276	EQUENNES-ERAMECOURT	1								1
POIX-EN-PICARDIE	80301	FAMECHON			1						
POIX-EN-PICARDIE	80365	FRICAMPS			1						
POIX-EN-PICARDIE	80402	GUIZANCOURT						1			
POIX-EN-PICARDIE	80436	HESCAMPS						1			
POIX-EN-PICARDIE	80528	MEREAUCOURT			1						
POIX-EN-PICARDIE	80604	OFFIGNIES			1						
POIX-EN-PICARDIE	80630	POIX-DE-PICARDIE			1	1	1	1			
POIX-EN-PICARDIE	80755	THIEULLOY-LA-VILLE			1						
ROISEL	80014	AIZECOURT-LE-BAS					1				1
ROISEL	80258	DRIENCOURT			1		1				
ROISEL	80271	EPEHY		1	1		1				1
ROISEL	80312	FINS					1				1
ROISEL	80404	GUYENCOURT-SAULCOURT		1	1						
ROISEL	80413	HANCOURT			1		1				
ROISEL	80434	HERVILLY			1						
ROISEL	80438	HEUDICOURT		1	1		1				1
ROISEL	80475	LIERAMONT			1		1				
ROISEL	80487	LONGAVESNES			1		1				1
ROISEL	80516	MARQUAIX					1				
ROISEL	80629	POEUILLY	1								
ROISEL	80677	ROISEL			1		1				
ROISEL	80679	RONSSOY					1				
ROISEL	80737	SOREL					1				
ROISEL	80747	TEMPLEUX-LA-FOSSE			1		1	1			
ROISEL	80748	TEMPLEUX-LE-GUERARD		1	1		1				1
ROISEL	80762	TINCOURT-BOUCLY			1		1				
ROISEL	80802	VILLERS-FAUCON					1				
ROISEL	80812	VRAIGNES-EN-VERMANDOIS					1				
ROSIERES-EN-SANTERRE	80058	BAYONVILLERS			1		1				1
ROSIERES-EN-SANTERRE	80067	BEAUFORT-EN-SANTERRE			1						1

	Liste des communes mentionnées dans les inventaires										
			Situation sur le centroïde			Situation précise					
Canton	N° INSEE	Nom de la commune									
	nom du fichier		NEAN80	CENTR802	INV441	OUVMILC1	E806	N8X252	N8X502	OUVMILX2	SOUTS01
	Présence de cavité et sources d'information		Néant	Archives Préfecture	Archives Inventaire communal	Ouvrages militaires	Archives Préfecture	1/25 000	1/50 000	Ouvrages militaires	Fichier DRAC
HORNOY-LE-BOURG	80612	ORIVAL								1	
HORNOY-LE-BOURG	80703	SAINT-GERMAIN-SUR-BRESLE			1						
HORNOY-LE-BOURG	80731	SELINCOURT			1		1				
HORNOY-LE-BOURG	80754	THIEULLOY-L'ABBAYE			1						
MOLLIENS-VIDAME	80013	AIRAINES					1				1
MOLLIENS-VIDAME	80119	BOUGAINVILLE			1						
MOLLIENS-VIDAME	80130	BOVELLES			1	1					
MOLLIENS-VIDAME	80165	CAMPS-EN-AMIENOIS									1
MOLLIENS-VIDAME	80225	CREUSE			1						
MOLLIENS-VIDAME	80257	DREUIL-LES-MOLLIENS			1						
MOLLIENS-VIDAME	80319	FLUY			1						
MOLLIENS-VIDAME	80357	FRESNOY-AU-VAL			1		1				1
MOLLIENS-VIDAME	80399	GUIGNEMICOURT			1						
MOLLIENS-VIDAME	80559	MONTAGNE-FAYEL			1		1				
MOLLIENS-VIDAME	80607	OISSY		1							
MOLLIENS-VIDAME	80626	PISSY									1
MOLLIENS-VIDAME	80655	QUESNOY-SUR-AIRAINES	1								
MOLLIENS-VIDAME	80656	QUEVAUVILLERS									1
MOLLIENS-VIDAME	80698	SAINT-AUBIN-MONTENOY			1						
MOLLIENS-VIDAME	80723	SAISSEVAL			1						1
MOLLIENS-VIDAME	80735	SEUX		1	1		1				1
MOLLIENS-VIDAME	80821	WARLUS			1		1				
MONTDIDIER	80023	ANDECHY			1		1				
MONTDIDIER	80032	ASSAINVILLERS	1								
MONTDIDIER	80121	BOUILLANCOURT-LA-BATAILLE							1		
MONTDIDIER	80125	BOUSSICOURT			1						
MONTDIDIER	80170	CANTIGNY			1						
MONTDIDIER	80174	CARDONNOIS(LE)			1						
MONTDIDIER	80278	ERCHES		1							1
MONTDIDIER	80293	ETELFAY			1						1
MONTDIDIER	80311	FIGNIERES		1	1						
MONTDIDIER	80395	GUERBIGNY		1				1			
MONTDIDIER	80504	MALPART							1		
MONTDIDIER	80541	MESNIL-SAINT-GEORGES	1								
MONTDIDIER	80561	MONTDIDIER		1			1				
MONTDIDIER	80822	WARSY						1			
MOREUIL	80031	ARVILLERS									1
MOREUIL	80035	AUBERCOURT					1				
MOREUIL	80064	BEAUCOURT-EN-SANTERRE									1
MOREUIL	80094	BERTEAUCOURT-LES-THENNES			1						
MOREUIL	80237	DEMUIN			1						
MOREUIL	80242	DOMART-SUR-LA-LUCE			1						
MOREUIL	80358	FRESNOY-EN-CHAUSSEE			1		1				1
MOREUIL	80414	HANGARD			1						
MOREUIL	80415	HANGEST-EN-SANTERRE			1						
MOREUIL	80545	MEZIERES-EN-SANTERRE			1						1
MOREUIL	80570	MOREUIL							1		1
MOREUIL	80652	QUESNEL(LE)					1				1
MOREUIL	80824	WIENCOURT-L'EQUIPEE			1						
MOYENNEVILLE	80004	ACHEUX-EN-VIMEU			1						1
MOYENNEVILLE	80161	CAHON			1						
MOYENNEVILLE	80308	FEUQUIERES-EN-VIMEU			1						

	Liste des communes mentionnées dans les inventaires										
			Situation sur le centroïde			Situation précise					
Canton	N° INSEE	Nom de la commune									
	nom du fichier		NEAN80	CENTR802	INV441	OUVMILC1	E806	N8X252	N8X502	OUVMILX2	SOUTSO1
	Présence de cavité et sources d'information		Néant	Archives Préfecture	Archives Inventaire communal	Ouvrages militaires	Archives Préfecture	1/25 000	1/50 000	Ouvrages militaires	Fichier DRAC
CONTY	80767	THOIX			1		1				
CONTY	80761	TILLOY-LES-CONTY	1		1						
CONTY	80816	WAILLY		1	1						
CORBIE	80138	BRESLE			1						
CORBIE	80212	CORBIE			1						
CORBIE	80234	DAOURS									1
CORBIE	80338	FOUILLOY			1						
CORBIE	80411	HAMEL(LE)			1						
CORBIE	80426	HEILLY			1						
CORBIE	80429	HENENCOURT			1						
CORBIE	80507	MARCELCAVE			1						
CORBIE	80799	VILLERS-BRETONNEUX									1
CORBIE	80818	WARFUSEE-ABANCOURT			1						
CORBIE	80820	WARLOY-BAILLON			1		1				1
CRECY-EN-PONTHIEU	80248	DOMPIERRE-SUR-AUTHIE	1		1						
CRECY-EN-PONTHIEU	80118	BOUFFLERS			1						1
CRECY-EN-PONTHIEU	80133	BRAILLY-CORNEHOTTE	1		1						
CRECY-EN-PONTHIEU	80208	CONTEVILLE			1						
CRECY-EN-PONTHIEU	80222	CRECY-EN-PONTHIEU		1	1		1				1
CRECY-EN-PONTHIEU	80245	DOMLEGER-LONGVILLERS			1	1	1				
CRECY-EN-PONTHIEU	80371	FROYELLES			1						
CRECY-EN-PONTHIEU	80398	GUESCHART			1						
CRECY-EN-PONTHIEU	80440	HIERMONT		1	1		1				1
CRECY-EN-PONTHIEU	80492	LONGVILLERS			1						
CRECY-EN-PONTHIEU	80501	MAISON-PONTHIEU					1				1
CRECY-EN-PONTHIEU	80599	NOYELLES-EN-CHAUSSEE			1						
CRECY-EN-PONTHIEU	80832	YVRENCH					1				1
CRECY-EN-PONTHIEU	80833	YVRENCHEUX		1							
DOMART-EN-PONTHIEU	80671	RIBEAUCOURT					1				
DOMART-EN-PONTHIEU	80166	CANAPLES									1
DOMART-EN-PONTHIEU	80241	DOMART-EN-PONTHIEU			1		1				1
DOMART-EN-PONTHIEU	80309	FIEFFES			1						
DOMART-EN-PONTHIEU	80346	FRANQUEVILLE			1		1				1
DOMART-EN-PONTHIEU	80348	FRANSU					1				1
DOMART-EN-PONTHIEU	80408	HALLOY-LES-PERNOIS									1
DOMART-EN-PONTHIEU	80466	LANCHES-SAINT-HILAIRE		1	1		1				1
DOMART-EN-PONTHIEU	80584	NAOURS			1		1		1		1
DOMART-EN-PONTHIEU	80708	SAINT-LEGER-LES-DOMART			1		1				
DOMART-EN-PONTHIEU	80711	SAINT-OUEN			1						
DOMART-EN-PONTHIEU	80778	VAUCHELLES-LES-DOMART			1						1
DOMART-EN-PONTHIEU	80792	VICOGNE(LA)			1						1
DOMART-EN-PONTHIEU	80819	WARGNIES			1						1
DOULLENS	80070	BEAUQUESNE			1		1		1		1
DOULLENS	80071	BEAUVAL									1
DOULLENS	80122	BOUQUEMAISON			1						
DOULLENS	80253	DOULLENS					1			1	
DOULLENS	80377	GEZAINCOURT			1						1
DOULLENS	80392	GROUCHES-LUCHUEL									1
DOULLENS	80445	HUMBERCOURT			1						
DOULLENS	80491	LONGUEVILLETTE			1						
DOULLENS	80495	LUCHEUX			1						1
DOULLENS	80596	NEUVILLETTE			1						

	Liste des communes mentionnées dans les inventaires										
			Situation sur le centroïde			Situation précise					
Canton	N° INSEE	Nom de la commune									
	nom du fichier		NEAN80	CENTR802	INV441	OUVMILC1	E806	N8X252	N8X502	OUVMILX2	SOUTSO1
	Présence de cavité et sources d'information		Néant	Archives Préfecture	Archives inventaire communal	Ouvrages militaires	Archives Préfecture	1/25 000	1/50 000	Ouvrages militaires	Fichier DRAC
AILLY-SUR-NOYE	80469	LAWARDE-MAUGER-L'HORTOY			1		1				1
AILLY-SUR-NOYE	80494	LOUVRECHY			1						
AILLY-SUR-NOYE	80499	MAILLY-RAINEVAL			1				1		
AILLY-SUR-NOYE	80657	QUIRY-LE-SEC	1								
AILLY-SUR-NOYE	80758	THORY			1						
ALBERT	80016	ALBERT				1	1			1	
ALBERT	80047	AVELUY		1	1						
ALBERT	80069	BEAUMONT-HAMEL		1	1						
ALBERT	80129	BOUZINCOURT			1		1				1
ALBERT	80216	COURCELETTE			1						1
ALBERT	80451	IRLES			1	1	1				1
ALBERT	80523	MEAULTE			1	1				1	
ALBERT	80547	MILLENCOURT			1						1
ALBERT	80549	MIRAUMONT		1	1		1				
ALBERT	80648	PYS			1		1				1
ALBERT	80753	THIEPVAL									1
AMIENS	80020	ALLONVILLE							1	1	
AMIENS	80021	AMIENS					1		1	1	1
AMIENS	80024	ARGOEUVES			1						
AMIENS	80164	CAMON			1		1		1		
AMIENS	80265	DREUIL-HAMEL			1						
AMIENS	80489	LONGUEAU			1		1				
AMIENS	80639	POULAINVILLE			1						1
AMIENS	80718	SAINT-SAUVEUR			1						1
AMIENS	80730	SAVEUSE			1				1		1
AULT	80018	ALLENAY								1	
AULT	80039	AULT			1						
AULT	80096	BETHENCOURT-SUR-MER			1						
AULT	80613	OUST-MAREST				1					
AULT	80714	SAINT-QUENTIN-LA-MOTTE-CROIX-AU-B			1	1				1	
AULT	80834	YZENGREMER			1						
AUXI-LE-CHATEAU	80072	BEAUVOIR-RIVIERE		1							
BERNAVILLE	80005	AGENVILLE		1	1						1
BERNAVILLE	80055	BARLY			1						1
BERNAVILLE	80068	BEAUMETZ		1			1				1
BERNAVILLE	80085	BERNATRE		1	1		1				1
BERNAVILLE	80086	BERNAVILLE		1	1						1
BERNAVILLE	80310	FIENVILLERS							1		
BERNAVILLE	80439	HEUZECOURT			1						
BERNAVILLE	80503	MAIZICOURT			1						
BERNAVILLE	80526	MEILLARD(LE)			1						
BERNAVILLE	80642	PROUVILLE			1						1
BERNAVILLE	80697	SAINT-ACHEUL			1						
BOVES	80159	CACHY			1				1		
BOVES	80107	BLANGY-TRONVILLE							1		
BOVES	80131	BOVES					1				1
BOVES	80261	DURY									1
BOVES	80291	ESTREES-SUR-NOYE			1						1
BOVES	80379	GLISY		1			1		1		
BOVES	80387	GRATTEPANCHE		1	1		1				1
BOVES	80405	HAILLES			1						
BOVES	80424	HEBECOURT									1

	Liste des communes mentionnées dans les inventaires										
			Situation sur le centroïde			Situation précise					
Canton	N° INSEE	Nom de la commune									
	nom du fichier		NEAN80	CENTR802	INV441	OUVMILC1	E806	N8X252	N8X502	OUVMILX2	SOUTSO1
	Présence de cavité et sources d'information		Néant	Archives Préfecture	Archives Inventaire communal	Ouvrages militaires	Archives Préfecture	1/25 000	1/50 000	Ouvrages militaires	Fichier DRAC
AULT	80096	BETHENCOURT-SUR-MER			1						
PICQUIGNY	80100	BETTENCOURT-SAINT-OUEN			1						1
ROYE	80105	BILLANCOURT	1								
POIX-EN-PICARDIE	80106	BLANGY-SOUS-POIX			1		1		1		
BOVES	80107	BLANGY-TRONVILLE			1						
PERONNE	80115	BOUCHAVESNES-BERGEN			1		1				1
ROSIERES-EN-SANTERRE	80116	BOUCHOIR			1						
CRECY-EN-PONTHIEU	80118	BOUFFLERS			1				1		
MOLLIENS-VIDAME	80119	BOUGAINVILLE									
MONTDIDIER	80121	BOUILLANCOURT-LA-BATAILLE			1						
DOULLENS	80122	BOUQUEMAISON			1					1	
PICQUIGNY	80123	BOURDON									
FRIVILLE-ESCARBOTIN	80124	BOURSEVILLE			1						1
MONTDIDIER	80125	BOUSSICOURT			1		1				
ALBERT	80129	BOUZINCOURT			1	1					1
MOLLIENS-VIDAME	80130	BOVELLES					1				
BOVES	80131	BOVES	1		1						
CRECY-EN-PONTHIEU	80133	BRAILLY-CORNEHOTTE			1						
CONTY	80134	BRASSY			1						
ABBEVILLE	80135	BRAY-LES-MAREUIL			1						1
BRAY-SUR-SOMME	80136	BRAY-SUR-SOMME			1						
CORBIE	80138	BRESLE	1								1
ROYE	80139	BREUIL									
HORNOY-LE-BOURG	80143	BROCOURT	1								
HAM	80144	BROUCHY			1						
AILLY-LE-HAUT-CLOCHER	80145	BRUCAMPS				1					
SAINT-VALERY-SUR-SOMME	80146	BRUTELLES			1		1				1
AILLY-LE-HAUT-CLOCHER	80147	BUIGNY-L'ABBE			1						
GAMACHES	80148	BUIGNY-LES-GAMACHES	1				1				
PERONNE	80150	BUIRE-COURCELLES			1		1				1
ACHEUX-EN-AMIENOIS	80153	BUS-LES-ARTOIS			1		1				
PERONNE	80154	BUSSU			1						
AILLY-LE-HAUT-CLOCHER	80155	BUSSUS-BUSSUEL	1								
NESLE	80158	BUVERCHY			1				1		
BOVES	80159	CACHY			1						
MOYENNEVILLE	80161	CAHON			1		1				
ROSIERES-EN-SANTERRE	80162	CAIX			1		1		1		
AMIENS	80164	CAMON									1
MOLLIENS-VIDAME	80165	CAMPS-EN-AMIENOIS									1
DOMART-EN-PONTHIEU	80166	CANAPLES									
NOUVION	80167	CANCHY	1								
MONTDIDIER	80170	CANTIGNY			1						
MONTDIDIER	80174	CARDONNOIS(LE)			1						
ROYE	80176	CARREPUIS	1								
PERONNE	80177	CARTIGNY	1								
ROYE	80185	CHAMPIEN	1								
PICQUIGNY	80187	CHAUSSEE-TIRANCOURT(LA)			1		1		1		
BRAY-SUR-SOMME	80192	CHIPILLY			1						1
AILLY-SUR-NOYE	80193	CHIRMONT			1		1				1
BRAY-SUR-SOMME	80195	CHUIGNOLLES			1						
HALLENCOURT	80196	CITERNE			1						
ACHEUX-EN-AMIENOIS	80201	COIGNEUX			1		1				1

Liste des communes mentionnées dans les inventaires

Canton	N° INSEE	Nom de la commune	Situation sur le centroïde			Situation précise					
	nom du fichier		NEAN80	CENTR802	INV441	OUVMILC1	E806	N8X252	N8X502	OUVMILX2	SOUTS01
	Présence de cavité et sources d'information		Néant	Archives Préfecture	Archives Inventaire communal	Ouvrages militaires	Archives Préfecture	1/25 000	1/50 000	Ouvrages militaires	Fichier DRAC
AULT	80834	YZENGREMER			1						
PICQUIGNY	80835	YZEUX			1						1

	Liste des communes mentionnées dans les inventaires										
			Situation sur le controlde			Situation précise					
Canton	N° INSEE	Nom de la commune									
	nom du fichier		NEAN80	CENTR802	INV441	OUVMILC1	E806	N8X252	N8X502	OUVMILX2	SOUTSO1
	Présence de cavité et sources d'information		Néant	Archives Préfecture	Archives Inventaire communal	Ouvrages militaires	Archives Préfecture	1/25 000	1/50 000	Ouvrages militaires	Fichier DRAC
AILLY-LE-HAUT-CLOCHER	80281	ERGNIES			1						
HALLENCOURT	80282	ERONDELLE			1						
AILLY-SUR-NOYE	80283	ESCLAINVILLERS							1		1
CONTY	80285	ESSERTAUX			1						
BOVES	80291	ESTREES-SUR-NOYE			1						1
ROYE	80292	ETALON		1							1
MONTDIDIER	80293	ETELFAY			1						1
PERONNE	80294	ETERPIGNY			1		1				
PICQUIGNY	80296	ETOILE(L')			1		1				
OISEMONT	80297	ETREJUST			1						
COMBLES	80298	ETRICOURT-MANANCOURT					1				1
AILLY-SUR-NOYE	80299	FALOISE(LA)			1		1		1		
NESLE	80300	FALVY	1								
POIX-EN-PICARDIE	80301	FAMECHON			1						1
RUE	80303	FAVIERES			1						
PICQUIGNY	80305	FERRIERES			1						
MOYENNEVILLE	80308	FEUQUIERES-EN-VIMEU			1						
DOMART-EN-PONTHIEU	80309	FIEFFES			1						
BERNAVILLE	80310	FIENVILLERS							1		
MONTDIDIER	80311	FIGNIERES		1	1						
ROISEL	80312	FINS					1				1
COMBLES	80314	FLERS			1		1				
VILLERS-BOCAGE	80316	FLESSELLES			1						
CONTY	80317	FLEURY	1		1						
MOLLIENS-VIDAME	80319	FLUY			1						
ROSIERES-EN-SANTERRE	80320	FOLIES			1						1
AILLY-SUR-NOYE	80321	FOLLEVILLE			1		1				
OISEMONT	80324	FONTAINE-LE-SEC			1						
HALLENCOURT	80328	FONTAINE-SUR-SOMME		1	1						1
ACHEUX-EN-AMIENOIS	80329	FORCEVILLE					1				1
OISEMONT	80330	FORCEVILLE-EN-VIMEU					1				
NOUVION	80331	FOREST-L'ABBAYE	1		1						
CONTY	80334	FOSSEMANANT			1						
OISEMONT	80336	FOUCAUCOURT-HORS-NESLE									1
CORBIE	80338	FOUILLOY			1						
GAMACHES	80343	FRAMICOURT					1				
DOMART-EN-PONTHIEU	80346	FRANQUEVILLE			1		1				1
ROSIERES-EN-SANTERRE	80347	FRANSART		1							1
DOMART-EN-PONTHIEU	80348	FRANSU					1				1
AILLY-SUR-NOYE	80349	FRANSURES			1		1				
VILLERS-BOCAGE	80351	FRECHENCOURT	1								
CONTY	80352	FREMONTIERS						1			1
CHAULNES	80353	FRESNES-MAZANCOURT					1				
OISEMONT	80354	FRESNES-TILLOLOY			1						
MOLLIENS-VIDAME	80357	FRESNOY-AU-VAL			1		1				1
MOREUIL	80358	FRESNOY-EN-CHAUSSEE			1		1				1
ROYE	80359	FRESNOY-LES-ROYE			1						
FRIVILLE-ESCARBOTIN	80360	FRESSENNEVILLE			1						
POIX-EN-PICARDIE	80365	FRICAMPS			1						
BRAY-SUR-SOMME	80367	FRISE			1						
FRIVILLE-ESCARBOTIN	80368	FRIVILLE-ESCARBOTIN		1						1	
CRECY-EN-PONTHIEU	80371	FROYELLES			1						

	Liste des communes mentionnées dans les inventaires										
			Situation sur le centroïde			Situation précise					
Canton	N° INSEE	Nom de la commune									
	nom du fichier		NEAN80	CENTR802	INV441	OUVMILC1	E806	N8X252	N8X502	OUVMILX2	SOUTSO1
	Présence de cavité et sources d'information		Néant	Archives Préfecture	Archives Inventaire communal	Ouvrages militaires	Archives Préfecture	1/25 000	1/50 000	Ouvrages militaires	Fichier DRAC
AMIENS	80639	POULAINVILLE			1						1
BERNAVILLE	80642	PROUVILLE			1						1
CHAULNES	80644	PROYART			1						
ACHEUX-EN-AMIENOIS	80645	PUCHEVILLERS		1			1		1		1
ALBERT	80648	PYS			1		1				1
VILLERS-BOCAGE	80650	QUERRIEU	1								1
MOREUIL	80652	QUESNEL(LE)					1				1
MOYENNEVILLE	80653	QUESNOY(LE)			1						
MOLLIENS-VIDAME	80655	QUESNOY-SUR-AIRAINES	1								
MOLLIENS-VIDAME	80656	QUEVAUVILLERS									1
AILLY-SUR-NOYE	80657	QUIRY-LE-SEC	1								
HAM	80658	QUIVIERES	1								
ACHEUX-EN-AMIENOIS	80659	RAINCHEVAL		1							
VILLERS-BOCAGE	80661	RAINNEVILLE			1						
GAMACHES	80663	RAMBURES									1
COMBLES	80664	RANCOURT			1		1				1
DOMART-EN-PONTHIEU	80671	RIBEAUCOURT					1				
ROISEL	80677	ROISEL			1		1				
ROISEL	80679	RONSSOY					1				
ROSIERES-EN-SANTERRE	80680	ROSIERES-EN-SANTERRE			1						
ROSIERES-EN-SANTERRE	80682	ROUVROY-EN-SANTERRE			1						1
NESLE	80684	ROUY-LE-PETIT			1						
ROYE	80685	ROYE									1
VILLERS-BOCAGE	80686	RUBEMPRE			1						
RUE	80688	RUE			1	1					
CONTY	80689	RUMAISNIL			1						
BOVES	80690	RUMIGNY			1						1
SAINT-VALERY-SUR-SOMME	80691	SAIGNEVILLE			1						
BERNAVILLE	80697	SAINT-ACHEUL			1						
MOLLIENS-VIDAME	80698	SAINT-AUBIN-MONTENOY			1						
BOVES	80702	SAINT-FUSCIEN			1						1
HORNOY-LE-BOURG	80703	SAINT-GERMAIN-SUR-BRESLE			1						
VILLERS-BOCAGE	80704	SAINT-GRATIEN			1						1
DOMART-EN-PONTHIEU	80706	SAINT-LEGER-LES-DOMART			1		1				
ROYE	80708	SAINT-MARD	1								
MOYENNEVILLE	80710	SAINT-MAXENT			1						1
DOMART-EN-PONTHIEU	80711	SAINT-OUEN			1						
PICQUIGNY	80712	SAINT-PIERRE-A-GOUY					1				
AULT	80714	SAINT-QUENTIN-LA-MOTTE-CROIX-AU-B			1	1				1	
AILLY-LE-HAUT-CLOCHER	80716	SAINT-RIQUIER					1				
BOVES	80717	SAINT-SAUFLIEU			1				1		1
AMIENS	80718	SAINT-SAUVEUR			1						1
SAINT-VALERY-SUR-SOMME	80721	SAINT-VALERY-SUR-SOMME			1		1			1	1
MOLLIENS-VIDAME	80723	SAISSEVAL			1						1
BOVES	80724	SALEUX		1	1	1					
BOVES	80725	SALOUEL		1	1	1			1		
HAM	80726	SANCOURT			1						
AMIENS	80730	SAVEUSE			1				1		1
HORNOY-LE-BOURG	80731	SELINCOURT			1		1				
OISEMONT	80732	SENARPONT			1						
ACHEUX-EN-AMIENOIS	80733	SENLIS-LE-SEC		1	1		1				1
CONTY	80734	SENTELIE	1								

	Liste des communes mentionnées dans les inventaires										
			Situation sur le centroïde			Situation précise					
Canton	N° INSEE	Nom de la commune									
	nom du fichier		NEAN80	CENTR802	INV441	OUVMILC1	E808	N8X252	N8X502	OUVMILX2	SOUTSO1
	Présence de cavité et sources d'information		Néant	Archives Préfecture	Archives inventaire communal	Ouvrages militaires	Archives Préfecture	1/25 000	1/50 000	Ouvrages militaires	Fichier DRAC
HORNOY-LE-BOURG	80456	LAFRESGUIMONT-SAINT-MARTIN									1
NOUVION	80462	LAMOTTE-BULEUX			1						
SAINT-VALERY-SUR-SOMME	80464	LANCHERES				1				1	
NESLE	80465	LANGUEVOISIN-QUIQUERY	1								
DOMART-EN-PONTHIEU	80466	LANCHES-SAINT-HILAIRE		1	1		1				1
AILLY-SUR-NOYE	80469	LAWARDE-MAUGER-L'HORTOY			1		1				1
ACHEUX-EN-AMIENOIS	80470	LEALVILLERS		1	1		1				1
COMBLES	80472	LESBOEUFS			1		1				1
ROISEL	80475	LIERAMONT			1		1				
HALLENCOURT	80476	LIERCOURT		1	1		1				
HALLENCOURT	80482	LIMEUX							1		
HORNOY-LE-BOURG	80484	LIOMER			1						
CONTY	80485	LOEUILLY			1						
AILLY-LE-HAUT-CLOCHER	80486	LONG		1	1		1				
ROISEL	80487	LONGAVESNES			1		1				1
HALLENCOURT	80488	LONGPRE-LES-CORPS-SAINTS		1							1
AMIENS	80489	LONGUEAU			1		1				
DOULLENS	80491	LONGUEVILLETTE			1						
CRECY-EN-PONTHIEU	80492	LONGVILLERS			1						
ACHEUX-EN-AMIENOIS	80493	LOUVENCOURT		1	1		1				1
AILLY-SUR-NOYE	80494	LOUVRECHY			1						
DOULLENS	80495	LUCHEUX			1						1
ACHEUX-EN-AMIENOIS	80498	MAILLY-MAILLET			1		1				
AILLY-SUR-NOYE	80499	MAILLY-RAINEVAL			1				1		
GAMACHES	80500	MAISNIERES	1	1	1						
CRECY-EN-PONTHIEU	80501	MAISON-PONTHIEU					1				1
AILLY-LE-HAUT-CLOCHER	80502	MAISON-ROLAND		1	1		1				1
BERNAVILLE	80503	MAIZICOURT			1						
MONTDIDIER	80504	MALPART							1		
CORBIE	80507	MARCELCAVE			1						
ROYE	80508	MARCHE-ALLOUARDE			1						
NESLE	80509	MARCHELEPOT			1						
ABBEVILLE	80512	MAREUIL-CAUBERT			1		1				
ACHEUX-EN-AMIENOIS	80514	MARIEUX			1		1				1
ROISEL	80516	MARQUAIX					1				
HAM	80519	MATIGNY			1						
COMBLES	80521	MAUREPAS			1		1				1
ALBERT	80523	MEAULTE			1	1				1	
BERNAVILLE	80526	MEILLARD(LE)			1						
POIX-EN-PICARDIE	80528	MEREAUCOURT			1						
HALLENCOURT	80529	MERELESSART			1						
BRAY-SUR-SOMME	80530	MERICOURT-L'ABBE					1				
BRAY-SUR-SOMME	80532	MERICOURT-SUR-SOMME			1						
PICQUIGNY	80535	MESGE(LE)			1						
PERONNE	80536	MESNIL-BRUNTEL	1								
COMBLES	80538	MESNIL-EN-ARROUAISE					1				
OISEMONT	80539	MESNIL-EUDIN			1						
MONTDIDIER	80541	MESNIL-SAINT-GEORGES	1								
MOREUIL	80545	MEZIERES-EN-SANTERRE			1						1
ALBERT	80547	MILLENCOURT			1						1
NOUVION	80548	MILLENCOURT-EN-PONTHIEU			1						
ALBERT	80549	MIRAUMONT		1	1		1				

BRGM
SERVICE GEOLOGIQUE NATIONAL
Département UPE/RNG/CHA
B.P. 221 - 73374 LE BOURGET-DU-LAC Cedex 02 - France - Tél. : (33) 04.79.25.31.32


Rue
Crécy-en-Ponthieu
Nouvion
Saint-Valery-sur-Somme
Abbeville
Ault
Friville-Escarbotin
Moyenneville
Ailly-le-Haut-Clocher
Bernaville
Doullens
Domart-en-Ponthieu
Villers-Bocage
Gamaches
Hallencourt
Oisemont
Picquigny
Amiens
Corbie
Albert
Bray-sur-Somme
Combles
Péronne
Hoisel
Molliens-Dreuil
Hornoy-le-Bourg
Boves
Moreuil
Rosières-en-Santerre
Chaulnes
Ham
Nesle
Roye
Montdidier
Canty
Ailly-sur-Noye
Somme

EXTRAIT n° 1

INVENTAIRE DES CAVITES SOUTERRAINES PAR TYPE DE SOURCE (1/150 000)

N

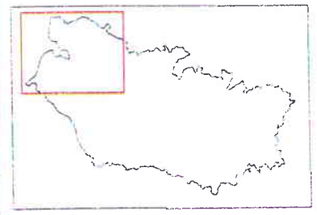

Voir légende précédant l'extrait n° 1

Les N° correspondent aux Sources suivantes :

300	Archives
1 168	DDE
916	Préfecture

Seules les références des cavités situées précisément sont représentées.
Les références du fichier DRAC ne figurent pas.

Pour la recherche sur les centroides se reporter au fichier de synthèse CAVINF83 dans le rapport.

BRGM

Rapport BRGM R39737
Décembre 1998

EXTRAIT n° 2

INVENTAIRE
DES CAVITES SOUTERRAINES
PAR TYPE DE SOURCE
(1/150 000)

N

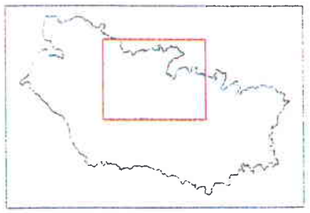

Voir légende précédant
l'extrait n° 1

Les N° correspondent
aux Sources suivantes :

300	Archives
1 168	DDE
916	Préfecture

Seules les références
des cavités situées précisément
sont représentées.
Les références du fichier DRAC
ne figurent pas.

Pour la recherche sur les centroide
se reporter au fichier de synthèse
CAVINF83 dans le rapport.

BRGM

Rapport BRGM R39737
Décembre 1998



EXTRAIT n° 3

INVENTAIRE
DES CAVITES SOUTERRAINES
PAR TYPE DE SOURCE
(1/150 000)

N

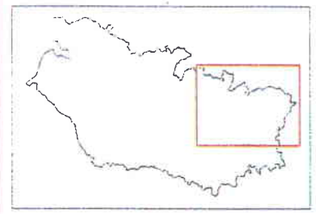

Voir légende précédant
l'extrait n° 1

Les N° correspondent
aux Sources suivantes :

300	Archives
1 168	DDE
916	Préfecture

Seules les références
des cavités situées précisément
sont représentées.
Les références du fichier DRAC
ne figurent pas.

Pour la recherche sur les centroïd
se reporter au fichier de synthèse
CAVINF83 dans le rapport.

BRGM

Rapport BRGM R39737
Décembre 1998

Inventaire des cavités souterraines - Département de la Somme

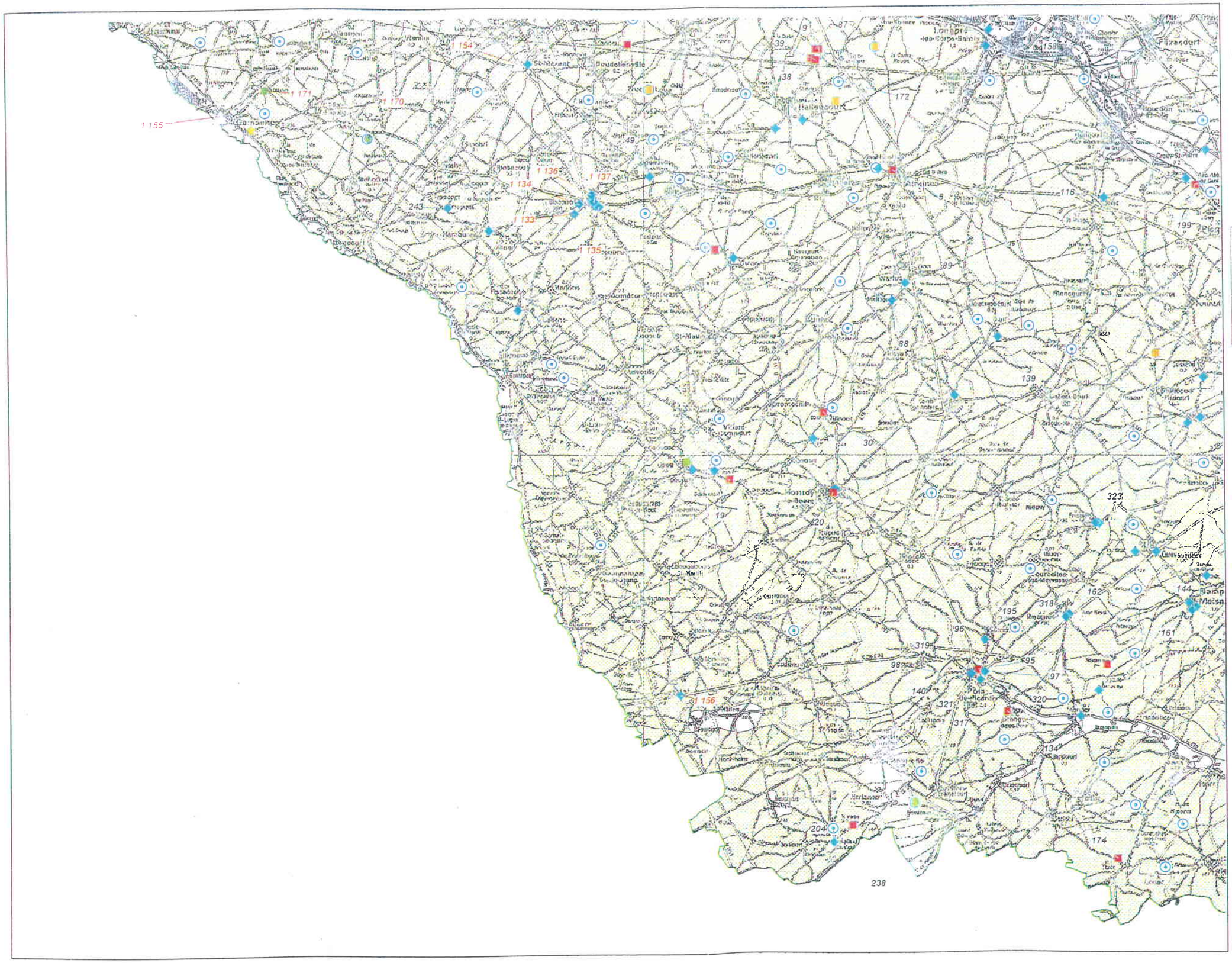

EXTRAIT n° 4

INVENTAIRE
DES CAVITES SOUTERRAINES
PAR TYPE DE SOURCE
(1/150 000)

N

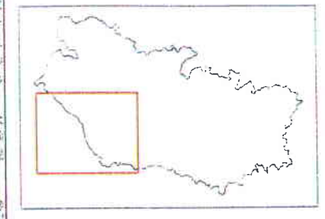

Voir légende précédant
l'extrait n° 1

Les N° correspondent
aux Sources suivantes :

300	Archives
1 168	DDE
916	Préfecture

Seules les références
des cavités situées précisément
sont représentées.
Les références du fichier DRAC
ne figurent pas.

Pour la recherche sur les centroides
se reporter au fichier de synthèse
CAVINF83 dans le rapport.

BRGM

Rapport BRGM R39737
Décembre 1998

EXTRAIT n° 5

INVENTAIRE
DES CAVITES SOUTERRAINES
PAR TYPE DE SOURCE
(1/150 000)



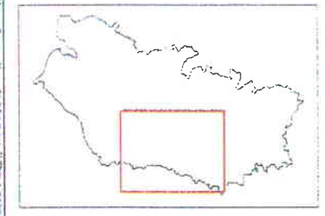

Voir légende précédant
l'extrait n° 1

Les N° correspondent
aux Sources suivantes :

300	Archives
1 168	DDE
916	Préfecture

Seules les références
des cavités situées précisément
sont représentées.
Les références du fichier DRAC
ne figurent pas.

Pour la recherche sur les centroides
se reporter au fichier de synthèse
CAVINF83 dans le rapport.

BRGM

Rapport BRGM R39737
Décembre 1998

Inventaire des cavités souterraines - Département de la Somme



EXTRAIT n° 6

INVENTAIRE
DES CAVITES SOUTERRAINES
PAR TYPE DE SOURCE
(1/150 000)

N

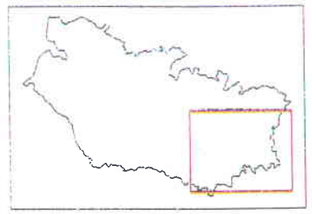

Voir légende précédant
l'extrait n° 1

Les N° correspondent
aux Sources suivantes :

300	Archives
1 168	DDE
916	Préfecture

Seules les références
des cavités situées précisément
sont représentées.
Les références du fichier DRAC
ne figurent pas.

Pour la recherche sur les centroide
se reporter au fichier de synthèse
CAVINF83 dans le rapport.

BRGM

Rapport BRGM R39737
Décembre 1998

© Données BRGM - Extrait Carte IGN © - 1998. Autorisation courrier DC/LIL/98/675

Carte 2

INVENTAIRE DES CAVITES SOUTERRAINES

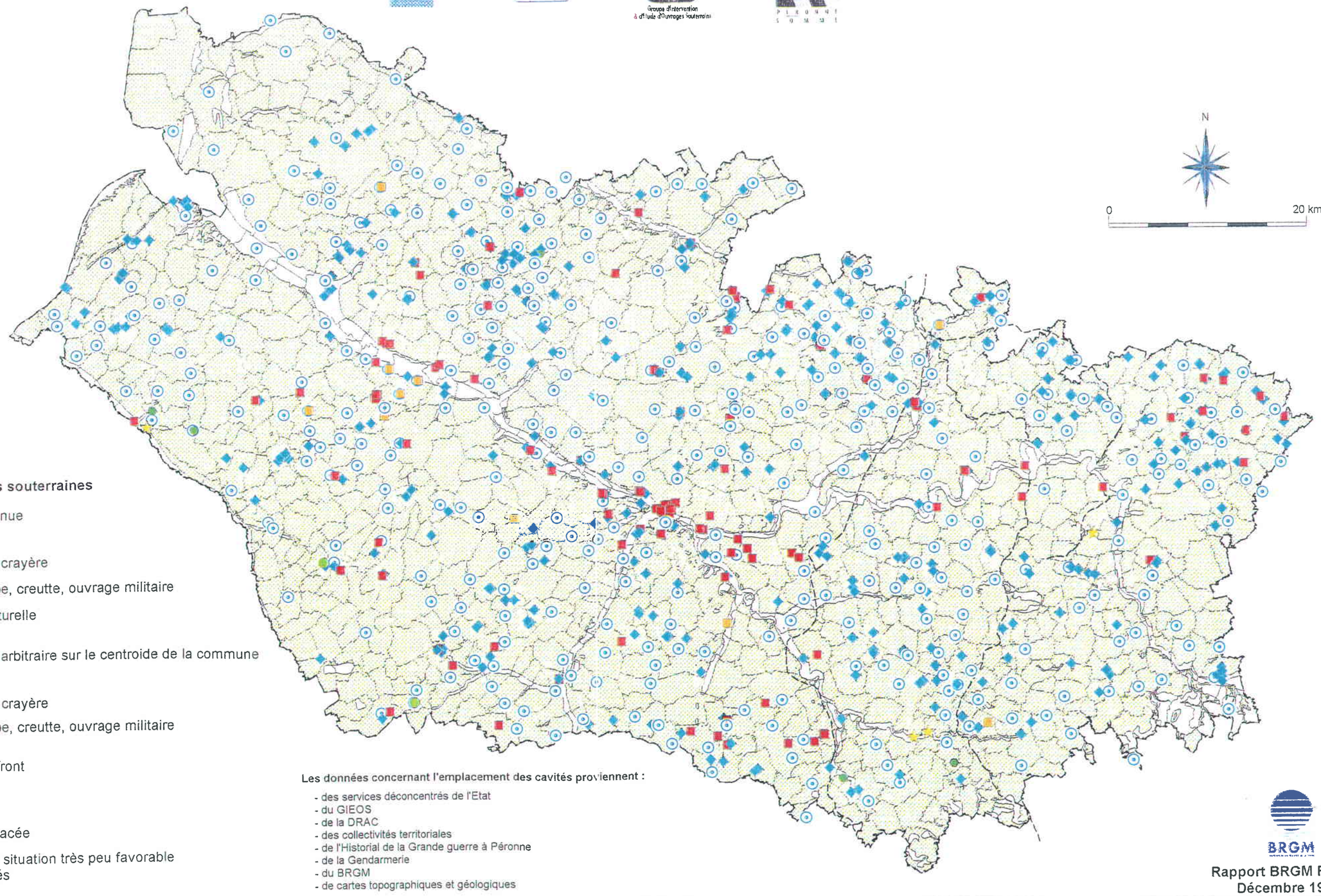

Types de cavités souterraines

Localisation connue
- Carrière
- Marnière, crayère
- Cave, sape, creutte, ouvrage militaire
- Cavité naturelle

Positionnement arbitraire sur le centroide de la commune
- Carrière
- Marnière, crayère
- Cave, sape, creutte, ouvrage militaire

Ligne de front

Lithologie
- Craie crétacée
- Faciès ou situation très peu favorable aux cavités

Les données concernant l'emplacement des cavités proviennent :
- des services déconcentrés de l'Etat
- du GIEOS
- de la DRAC
- des collectivités territoriales
- de l'Historial de la Grande guerre à Péronne
- de la Gendarmerie
- du BRGM
- de cartes topographiques et géologiques

BRGM

Rapport BRGM R39737
Décembre 1998

© Données BRGM , Extrait Carte IGN © - 1998 Autorisation courrier DC/LIL/98/675

Carte 3

PLANS RECENSES PAR TYPE DE SOURCE

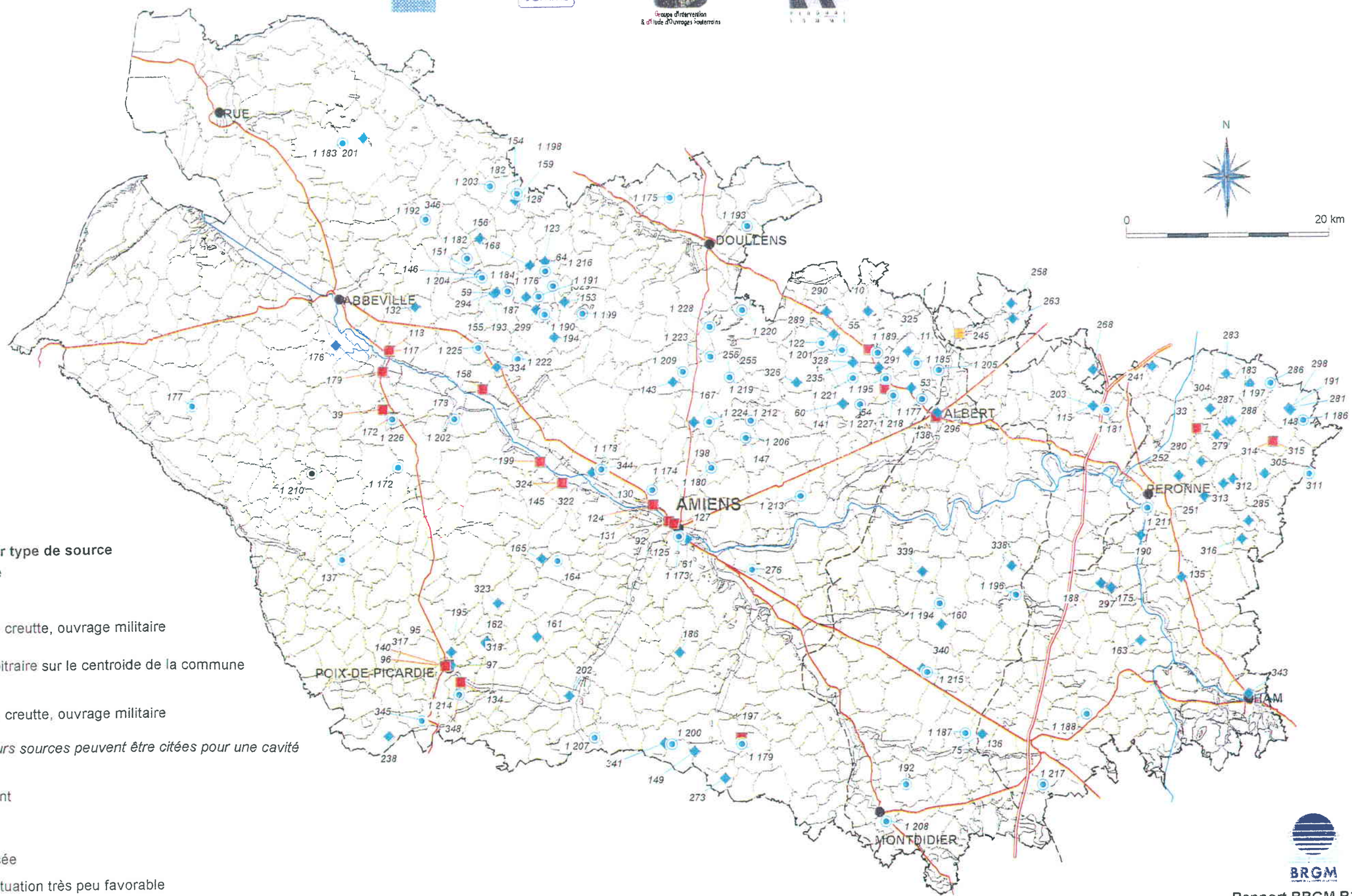

Plans recensés par type de source

Locatisation connue

- Carrière
- Cave, sape, creutte, ouvrage militaire

Positionnement arbitraire sur le centroide de la commune

- Carrière
- Cave, sape, creutte, ouvrage militaire

Remarque : plusieurs sources peuvent être citées pour une cavité

- Ligne de front

Lithologie

- Craie crétacée
- Faciès ou situation très peu favorable aux cavités

BRGM

Rapport BRGM R39737
Décembre 1998

Direction Départementale de l'Equipement de la Somme

PREFECTURE DE LA SOMME

DRIRE PICARDIE

SOMME

GIEOS
Groupe d'intervention & d'étude d'Ouvrages Souterrains

HISTORIAL SOMME

Carte 4

DESORDRES RECENSES

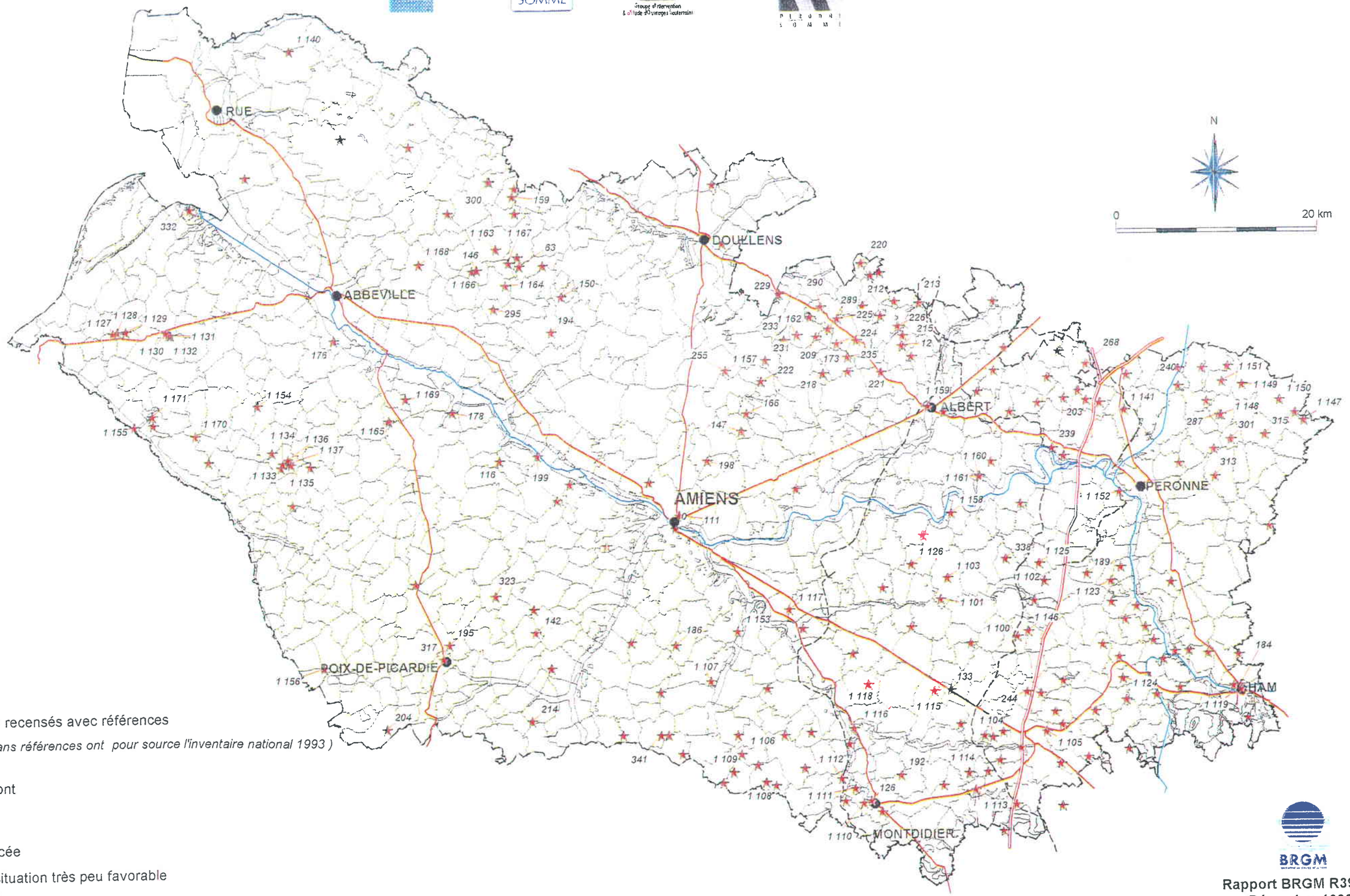

332 Désordres recensés avec références

(Les désordres sans références ont pour source l'inventaire national 1993)

Ligne de front

Lithologie

Craie crétacée

Faciès ou situation très peu favorable aux cavités

BRGM

Rapport BRGM R39737
Décembre 1998

Carte 5

LEGENDE DE L' INVENTAIRE DES CAVITES SOUTERRAINES PAR TYPE DE SOURCE (Extraits au 1/150 000)

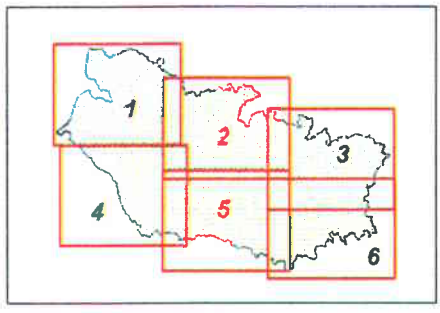

Types de cavités souterraines

Localisation connue

- Carrière
- Marnière, crayère
- Cave, sape, creutte, ouvrage militaire
- Cavité naturelle

Positionnement arbitraire sur le centroide de la commune

- Carrière
- Marnière, crayère
- Cave, sape, creutte, ouvrage militaire

Ligne de front

Lithologie

- Craie crétacée
- Faciès ou situation très peu favorable aux cavités

Les données concernant l'emplacement des cavités proviennent :

- des services déconcentrés de l'Etat
- du GIEOS
- de la DRAC
- des collectivités territoriales
- de l'Historial de la Grande guerre à Péronne
- de la Gendarmerie
- du BRGM
- de cartes topographiques et géologiques

Direction Départementale de l'Equipement de la Somme

PRÉFECTURE DE LA SOMME

DRIRE PICARDIE

SOMME

GIEOS
Groupe d'intervention & d'étude d'Ouvrages Souterrains

Carte 6

RESULTATS DE L' INVENTAIRE SOURCES

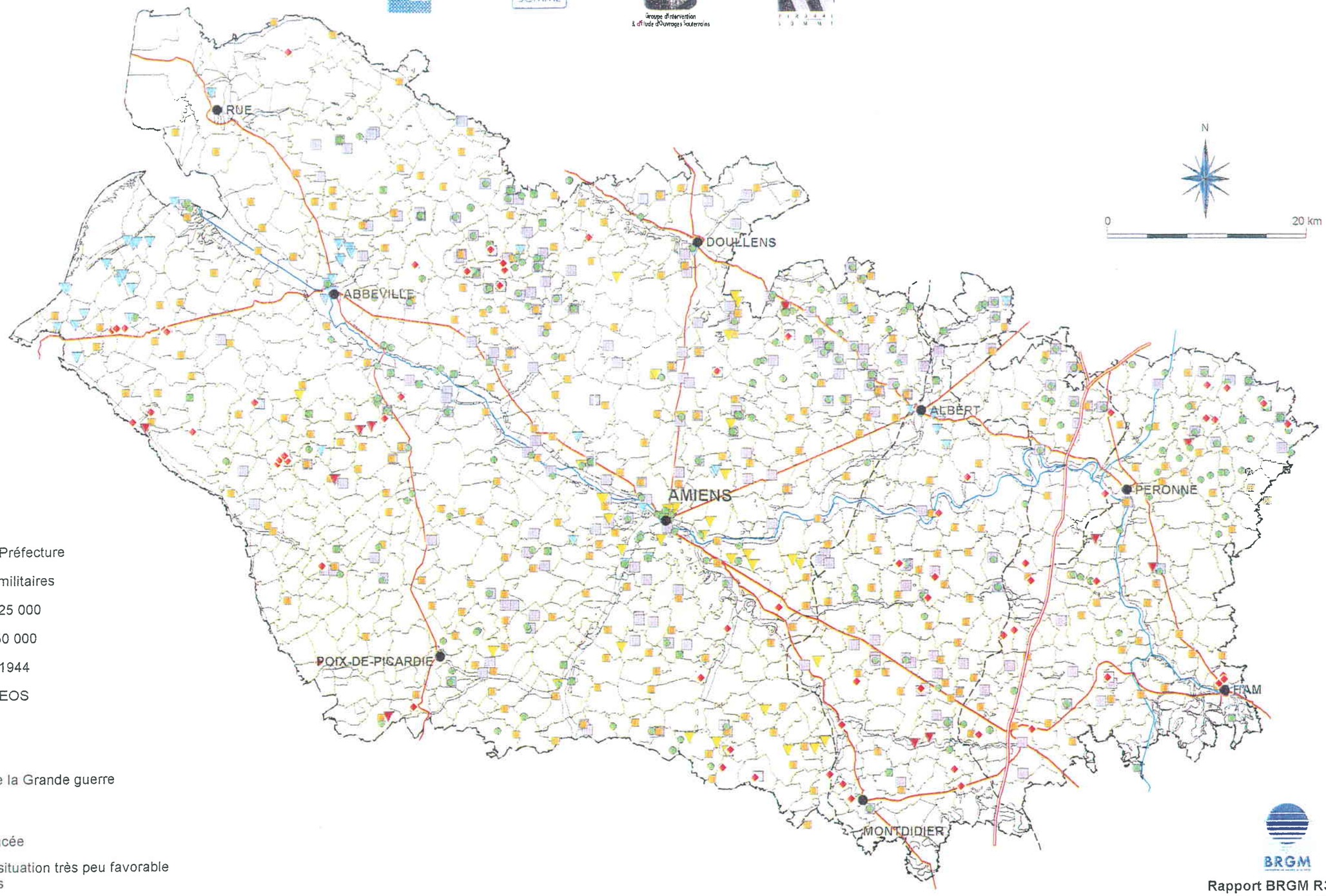

Sources

- Archives , Préfecture
- Ouvrages militaires
- Carte à 1/ 25 000
- Carte à 1/50 000
- Inventaire 1944
- DRAC / GIEOS
- DDE

Historial de la Grande guerre

Lithologie

- Craie crétacée
- Faciès ou situation très peu favorable aux cavités

BRGM

Rapport BRGM R39737
Décembre 1998

DRIRE PICARDIE

PREFECTURE DE LA SOMME

Culture

Direction Départementale de l'Equipement de la Somme

GIEOS

SOMME

INVENTAIRE DES CAVITES SOUTERRAINES
DEPARTEMENT DE LA SOMME

Décembre 98 - R39737

BRGM

Carte 1

BRGM - Service Géologique Régional Picardie - Polytech de Rivery - 7 rue Anne Franck - 80136 RIVERY

INVENTAIRE DES CAVITES SOUTERRAINES
DEPARTEMENT DE LA SOMME

Echelle : 1/150 000

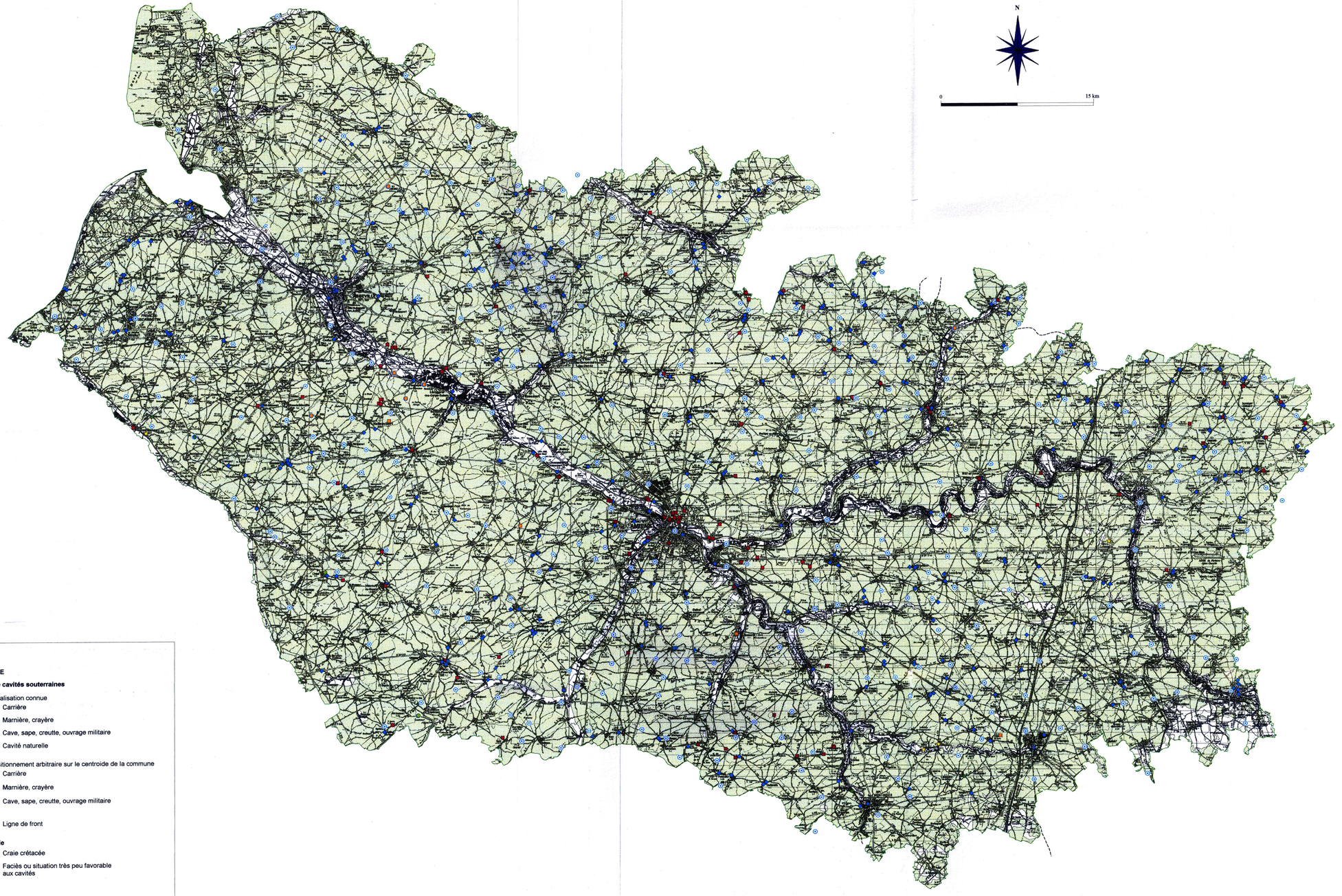

LEGENDE

Types de cavités souterraines

Localisation connue
- Carrière
- Marnière, crayère
- Cave, sape, creutte, ouvrage militaire
- Cavité naturelle

Positionnement arbitraire sur le centroide de la commune
- Carrière
- Marnière, crayère
- Cave, sape, creutte, ouvrage militaire

Ligne de front

Lithologie
- Craie crétacée
- Faciès ou situation très peu favorable aux cavités

Les données concernant l'emplacement des cavités proviennent :
- des services déconcentrés de l'Etat
- du GIEOS
- de la DRAC
- des collectivités territoriales
- de l'Historial de la Grande guerre à Péronne
- de la Gendarmerie
- du BRGM
- de cartes topographiques et géologiques

© Données BRGM , Extrait Carte IGN © - 1998 Autorisation courrier DCUL/99/675