



document public

**BANQUE DE DONNEES
"QUALITE DES EAUX SOUTERRAINES"
DU BASSIN SEINE-NORMANDIE**

**Fichier départemental d'identification des captages
d'eau destinée à la consommation humaine du
département de la Marne**

octobre 1995
R38652
Numéro de référence 04212011



L'ENTREPRISE AU SERVICE DE LA TERRE
Etude réalisée dans le cadre des actions
de Service public du BRGM
93 - D - 422

**BRGM
SERVICE GEOLOGIQUE REGIONAL
ILE DE FRANCE**

Europarc - 23 rue Eugène Dupuis 94043 CRETEIL cedex
Tél. 45 13 90 75 - Fax : 43 77 70 58

En bibliographie, ce rapport sera cité de la façon suivante : BRGM (1995) - Banque de données "qualité des eaux souterraines" du bassin de Seine-Normandie - Fichier départemental d'identification des captages d'eau destinée à la consommation humaine du département de la Marne - R38652 SGR/IDF 95, 7 pages, 2 tableaux (11 pages), 2 figures (10 pages, 1 annexe (13 pages).

Copyright © BRGM, 1995, ce document ne peut être reproduit en totalité ou en partie sans l'autorisation expresse du BRGM.

RESUME

Le Service Géologique Régional Ile de France (BRGM) a réalisé au cours de l'année 1994 la création du fichier de captages d'alimentation en eau potable du Département de la Marne et la saisie en 1995 des analyses physico-chimiques correspondant à ces captages.

Ce travail s'inscrit :

- d'une part, dans le cadre des travaux confiés au Service Géologique National par le Ministère de l'Environnement (Direction de l'Eau) pour contribuer à la constitution de l'Observatoire National de la Qualité des Eaux Souterraines (Convention 3/93 entre le Ministère de l'Environnement et le BRGM) ;
- d'autre part, dans le cadre de la convention passée entre le BRGM Service Public et l'Agence de l'Eau Seine-Normandie pour une contribution à l'élaboration de la banque de bases de données sur l'eau.

Le travail a été réalisé en étroite collaboration avec la Direction Départementale des Affaires Sanitaires et Sociales du Département.

Il est issu de la confrontation des informations dont dispose cet organisme et de celles contenues dans la banque de données du sous-sol (BSS).

Le fichier départemental (qui a fait l'objet d'une informatisation) est renseigné pour chaque captage sur les points suivants :

1ère partie : entité ouvrage

- indice national, indice Agence de l'eau, indice DDASS, numéro du département, de la commune, lieu-dit, appellation de l'ouvrage, zone Lambert 1, coordonnées X, Y et altitude Z en mètres NGF.

2ème partie : entité état de l'ouvrage

- état de l'ouvrage, gestionnaire, usage, utilisateur, nature, périmètre de protection, date d'expertise de l'ouvrage.

3ème partie : caractéristiques techniques

- profondeur, profondeur du haut, du bas des crépines, longueur crépinée, date de réalisation de l'ouvrage.

4ème partie : caractéristiques hydrogéologiques

- système aquifère, nappes rencontrées avec leurs codifications.

Au total, le fichier regroupe 520 captages pour le département de la Marne.

Les analyses physico-chimiques fournies par la DDASS se présentent sous cinq bordereaux différents.

Au total, le Service Géologique a saisi 873 analyses.

TABLE DES MATIERES

RESUME

1. METHODOLOGIE	1
2. DESCRIPTION DU FICHER	2
2.1. Fiche "Points d'identification de captage"	2
2.2. Principaux aquifères captés	4
3. ELEMENTS STATISTIQUES	20
4. ANALYSES PHYSICO-CHIMIQUES	22
4.1. Différents bordereaux d'analyse	22
4.2. Eléments statistiques	22

LISTE DES FIGURES DANS LE TEXTE

Figure 1 : Carte de localisation et nature des points d'identification	15-19
Figure 2 : Exemples de bordereau d'analyse physico-chimique	23-27

TABLEAUX DANS LE TEXTE

Tableau 1. - Fiche d'identification de captage	3
Tableau 2. - Liste des communes du département de la Marne	5-14

ANNEXE

Caractéristiques des captages AEP du département de la Marne.

1. METHODOLOGIE

La liste des captages d'eau destinée à la consommation humaine du département de la Marne a été établie à partir de :

- la liste des captages faisant l'objet d'un contrôle sanitaire (Service de Génie Sanitaire de la DDASS),
- la liste des captages de la Banque des données du sous-sol du BRGM.

La collaboration entre les différents Services a porté sur l'identification, la mise en correspondance et la vérification des données issues de ces différents inventaires.

Le fichier établi a été soumis à la DDASS et à l'Agence de l'Eau Seine-Normandie pour apports de compléments et validation des informations recueillies.

Le fichier comporte 520 points de captages d'eau souterraine saisis sur le logiciel "ONQES" (Observatoire National de la Qualité des Eaux Souterraines).

2. DESCRIPTION DU FICHIER

Le fichier, présenté sous forme de tableau en annexe au présent rapport, est classé par ordre alphabétique des communes d'implantation des ouvrages. Le tableau 2, fourni dans le texte, donne la correspondance entre le numéro INSEE des communes et le nom de celles-ci. La carte 1 visualise l'implantation des différents ouvrages AEP à l'intérieur de chaque commune.

2.1. FICHE D'IDENTIFICATION DE CAPTAGE

Chaque fiche "point d'identification de captage" comprend 4 parties distinctes (cf. tableau 1) :

1ère partie : indice, coordonnées Lambert (zone Lambert 1), commune, lieu-dit.

2ème partie : le gestionnaire, l'utilisateur, la nature, l'état et les périmètres de protection (état d'avancement de la procédure).

3ème partie : caractéristiques techniques de l'ouvrage.

4ème partie : caractéristiques hydrogéologiques.

POINTS D'IDENTIFICATION DE CAPTAGE



Indice national	01311X0009	SAEP	Zone LAMBERT	1
Indice Agence de l'Eau				696.42
Indice DDAS				173.92
Indice du champ captant			Précision des coordonnées	
Numéro de département	02		Altitude	130
Commune d'implantation				
Lieu-dit	LE GRES			
Nom de l'ouvrage				

Paramètres codés

Etat	EXPL	Exploité
Type de gestionnaire	DIST	DISTRIBUTEUR D EAU
Nom du gestionnaire	LED	
Usage	AEP	DISTRIBUTION PUBLIQUE
Nom de l'utilisateur	SYND	DES EAUX DE FIMES
Nature	SOUR	SOURCE
Périmètre de protection	IREP	IMM.RAP.ELOI.DEFINIS
Date d'expertise de l'ouvrage		

Caractéristiques

Profondeur	
Profondeur du haut des crépines	
Profondeur du bas des crépines	
Longueur totale crépinée	
Date de réalisation de l'ouvrage	06/06/71

Caractéristiques hydrogéologiques

Système aquifère

	Codes	
	MARGAT	Autres
Première nappe exploitée	<input type="text"/>	LUT
Seconde nappe exploitée	<input type="text"/>	<input type="text"/>
Troisième nappe exploitée	<input type="text"/>	<input type="text"/>
Autres nappes	NON	NON

Tableau 1. -

2.2. PRINCIPAUX AQUIFERES CAPTES

Les principaux aquifères captés dans le département de la Marne sont les suivants :

- Aquifère du Quaternaire ;

 ALL : nappes des alluvions ;

- Aquifère du Tertiaire :

 LUD : nappe du Ludien

 CHS : nappe du Calcaire de Champigny

 EOS : nappe de l'Eocène supérieur

 LUT : nappe du Lutétien

 EOM : nappe de l'Eocène moyen

 SCU : nappe des Sables de Cuise

 THA : nappe du Thanétien

- Aquifère du Secondaire :

 SEN : nappe du Sénonien

 CEN : nappe du Cénomanién

 TUR : nappe du Turonien

 ALB : nappe de l'Albien

 APT : nappe de l'Aptien

 POR : nappe du Portlandien

LEGENDE DES CARTES

LISTE DES COMMUNES DU DEPARTEMENT DE LA MARNE

N° INSEE	Nom de la commune
001	ABLANCOURT
002	SAINT-MARTIN-D'ABLOIS
003	AIGNY
004	ALLEMANCHE-LAUNAY-ET-SOYER
005	ALLEMANT
006	ALLIANCELLES
007	AMBONNAY
008	AMBRIERES
009	ANGLURE
010	ANGLUZELLES-ET-COURCELLES
012	ANTHENAY
013	AOUGNY
014	ARCIS-LE-PONSART
015	ARGERS
016	ARRIGNY
017	ARZILLIERES-NEUVILLE
018	ATHIS
019	AUBERIVE
020	AUBILLY
021	AULNAY-AUX-PLANCHES
022	AULNAY-L'AITRE
023	AULNAY-SUR-MARNE
024	AULNIZEUX
025	AUMENANCOURT
027	AUVE
028	AVENAY-VAL-D'OR
029	AVIZE
030	AY
031	BACONNES
032	BAGNEUX
033	BAIZIL(LE)
034	BANNAY
035	BANNES
036	BARBONNE-FAYEL
037	BASLIEUX-LES-FISMES
038	BASLIEUX-SOUS-CHATILLON
039	BASSU
040	BASSUET
041	BAUDEMONT
042	BAYE
043	BAZANCOURT
044	BEAUMONT-SUR-VESLE
045	BEAUNAY
046	BEINE-NAUROY
047	BELVAL-EN-ARGONNE
048	BELVAL-SOUS-CHATILLON
049	BERGERES-LES-VERTUS
050	BERGERES-SOUS-MONTMIRAIL
051	BERMERICOURT
052	BERRU
053	BERZIEUX
054	BETHENVILLE
055	BETHENY
056	BETHON
057	BETTANCOURT-LA-LONGUE
058	BEZANNES
059	BIGNICOURT-SUR-MARNE
060	BIGNICOURT-SUR-SAULX
061	BILLY-LE-GRAND

Tableau 2.

Fichier des captages AEP de la Marne

N° INSEE	Nom de la commune
062	BINARVILLE
063	BINSON-ET-ORQUIGNY
064	BISSEUIL
065	BLACY
066	BLAISE-SOUS-ARZILLIERES
068	BLESME
069	BLIGNY
070	BOISSY-LE-REPOS
071	BOUCHY-SAINT-GENEST
072	BOUILLY
073	BOULEUSE
074	BOULT-SUR-SUIPPE
075	BOURGOGNE
076	BOURSAULT
077	BOUVANCOURT
078	BOUY
079	BOUZY
080	BRANDONVILLERS
081	BRANSCOURT
082	BRAUX-SAINTE-COHERE
083	BRAUX-SAINT-REMY
084	BREBAN
085	BREUIL(LE)
086	BREUIL
087	BREUVERY-SUR-COOLE
088	BRIMONT
089	BROUILLET
090	BROUSSY-LE-GRAND
091	BROUSSY-LE-PETIT
092	BROYES
093	BRUGNY-VAUDANCOURT
094	BRUSSON
095	BUISSON(LE)
097	BUSSY-LE-CHATEAU
098	BUSSY-LE-REPOS
099	BUSSY-LETTREE
100	CAURE(LA)
101	CAUREL
102	CAUROY-LES-HERMONVILLE
103	CELLE-SOUS-CHANTEMERLE(LA)
104	CERNAY-EN-DORMOIS
105	CERNAY-LES-REIMS
106	CERNON
107	CHAINTRIX-BIERGES
108	CHALONS-SUR-MARNE
109	CHALONS-SUR-VESLE
110	CHALTRAIT
111	CHAMBRECY
112	CHAMERY
113	CHAMPAUBERT
114	CHAMPAUBERT-AUX-BOIS
115	CHAMPFLEURY
116	CHAMPGUYON
117	CHAMPIGNEUL-CHAMPAGNE
118	CHAMPIGNY
119	CHAMPILLON
120	CHAMPLAT-ET-BOUJACOURT
121	CHAMPVOISY
122	CHANGY
124	CHANTEMERLE
125	CHAPELAINE
126	CHAPELLE-FELCOURT(LA)
127	CHAPELLE-LASSON(LA)
128	CHAPELLE-SOUS-ORBAIS(LA)

Tableau 2.

Fichier des captages AEP de la Marne

N° INSEE	Nom de la commune
129	CHARLEVILLE
130	CHARMONT
132	CHARMONTAIS(LES)
133	CHATELIER(LE)
134	CHATELRAOULD-SAINT-LOUVENT
135	CHATILLON-SUR-BROUE
136	CHATILLON-SUR-MARNE
137	CHATILLON-SUR-MORIN
138	CHATRICES
139	CHAUDEFONTAINE
140	CHAUMUZY
141	CHAUSSEE-SUR-MARNE(LA)
142	CHAVOT-COURCOURT
143	CHEMIN(LE)
144	CHEMINON
145	CHENAY
146	CHENIERS
147	CHEPPE(LA)
148	CHEPPES-LA-PRAIRIE
149	CHEPY
150	CHERVILLE
151	CHICHEY
152	CHIGNY-LES-ROSES
153	CHOUILLY
154	CLAMANGES
155	CLESLES
156	CLOYES-SUR-MARNE
157	COIZARD-JOCHES
158	VAL-DES-MARAIS
160	COMPERTRIX
161	CONDE-SUR-MARNE
162	CONFLANS-SUR-SEINE
163	CONGY
164	CONNANTRAY-VAUREFROY
165	CONNANTRE
166	CONTAULT
167	COOLE
168	COOLUS
169	CORBEIL
170	CORFELIX
171	CORMICY
172	CORMONTREUIL
173	CORMOYEUX
174	CORRIBERT
175	CORROBERT
176	CORROY
177	COULOMMES-LA-MONTAGNE
178	COUPETZ
179	COUPEVILLE
181	COURCELLES-SAPICOURT
182	COURCEMAIN
183	COURCY
184	COURDEMANGES
185	COURGIVAUD
186	COURJEONNET
187	COURLONDON
188	COURMAS
190	COURTAGNON
191	COURTEMONT
192	COURTHIEZY
193	COURTISOLS
194	COURVILLE
195	COUVROT
196	CRAMANT

Tableau 2.

Fichier des captages AEP de la Marne

N° INSEE	Nom de la commune
197	CROIX-EN-CHAMPAGNE(LA)
198	CRUGNY
199	CUCHERY
200	CUIS
201	CUISLES
202	CUMIERES
203	CUPERLY
204	DAMERY
205	DAMPIERRE-AU-TEMPLE
206	DAMPIERRE-LE-CHATEAU
208	DAMPIERRE-SUR-MOIVRE
210	DIZY
211	DOMMARTIN-DAMPIERRE
212	DOMMARTIN-LETTREE
213	DOMMARTIN-SOUS-HANS
214	DOMMARTIN-VARIMONT
215	DOMPREMY
216	DONTRIEN
217	DORMANS
218	VAL-DE-VIERE
219	DROSNAY
220	DROUILLY
222	ECLAIRES
223	ECOLLEMONT
224	ECRIENNES
225	ECUEIL
226	ECURY-LE-REPOS
227	ECURY-SUR-COOLE
228	ELISE-DAUCOURT
229	EPENSE
230	EPERNAY
231	EPINE(L')
232	EPOYE
233	ESCARDES
234	ESCLAVOLLES-LUREY
235	ESSARTS-LES-SEZANNE(LES)
236	ESSARTS-LE-VICOMTE(LES)
237	ESTERNAY
238	ETOGES
239	ETRECHY
240	ETREPY
241	EUVY
242	FAGNIERES
243	FAUX-FRESNAY
244	FAUX-VESIGNEUL
245	FAVEROLLES-ET-COEMY
246	FAVRESSE
247	FEREBRIANGES
248	FERE-CHAMPENOISE
249	FESTIGNY
250	FISMES
251	FLAVIGNY
252	FLEURY-LA-RIVIERE
253	FLORENT-EN-ARGONNE
254	FONTAINE-DENIS-NUISY
255	FONTAINE-EN-DORMOIS
256	FONTAINE-SUR-AY
257	FONTAINE-SUR-COOLE
258	FORESTIERE(LA)
259	FRANCHEVILLE
260	FRESNE(LE)
261	FRESNES-LES-REIMS
262	FRIGNICOURT
263	FROMENTIERES

Tableau 2.

Fichier des captages AEP de la Marne

N° INSEE	Nom de la commune
264	GAULT-SOIGNY(LE)
265	GAYE
266	GERMAINE
267	GERMIGNY
268	GERMINON
269	GIFFAUMONT-CHAMPAUBERT
270	GIGNY-BUSSY
271	GIONGES
272	GIVRY-EN-ARGONNE
273	GIVRY-LES-LOISY
274	GIZAUCOURT
275	GLANNES
276	GOURGANCON
277	SAINTE-MARIE-DU-LAC-NUISEMENT
278	GRANDES-LOGES(LES)
279	GRANGES-SUR-AUBE
280	GRATREUIL
281	GRAUVES
282	GUEUX
283	HANS
284	HAUSSIGNEMONT
285	HAUSSIMONT
286	HAUTEVILLE
287	HAUTVILLERS
288	HEILTZ-LE-HUTIER
289	HEILTZ-LE-MAURUPT
290	HEILTZ-L'EVEQUE
291	HERMONVILLE
292	HERPONT
293	HEUTREGIVILLE
294	HOURGES
295	HUIRON
296	HUMBAUVILLE
298	IGNY-COMBLIZY
299	ISLES-SUR-SUIPPE
300	ISLE-SUR-MARNE
301	ISSE
302	ISTRES-ET-BURY(LES)
303	JALONS
304	JANVILLIERS
305	JANVRY
306	JOISELLE
307	JONCHERY-SUR-SUIPPE
308	JONCHERY-SUR-VESLE
309	JONQUERY
310	JOUY-LES-REIMS
311	JUSSECOURT-MINECOURT
312	JUVIGNY
313	LACHY
314	LAGERY
315	LANDRICOURT
316	LARZICOURT-ISLE-SUR-MARNE
317	LAVAL-SUR-TOURBE
318	LAVANNES
319	LENHARREE
320	LEUVRIGNY
321	LHERY
322	LIGNON
323	LINTHELLES
324	LINTHES
325	LISSE-EN-CHAMPAGNE
326	LIVRY-LOUVERCY
327	LOISY-EN-BRIE
328	LOISY-SUR-MARNE

Tableau 2.

Fichier des captages AEP de la Marne

N° INSEE	Nom de la commune
329	LOIVRE
331	LOUVOIS
332	LUCY
333	LUDES
334	LUXEMONT-ET-VILLOTTE
335	MACLAUNAY
336	MAFFRECOURT
337	MAGNEUX
338	MAILLY-CHAMPAGNE
339	MAIRY-SUR-MARNE
340	MAISONS-EN-CHAMPAGNE
341	MALMY
342	MANCY
343	MARCILLY-SUR-SEINE
344	MARDEUIL
345	MAREUIL-EN-BRIE
346	MAREUIL-LE-PORT
347	MAREUIL-SUR-AY
348	MARFAUX
349	MARGERIE-HANCOURT
350	MARGNY
351	MARIGNY
352	MAROLLES
353	MARSANGIS
354	MARSON
355	MASSIGES
356	MATIGNICOURT-GONCOURT
357	MATOUQUES
358	MAURUPT-LE-MONTOIS
359	MECRINGES
360	MEIX-SAINT-EPOING(LE)
361	MEIX-TIERCELIN(LE)
362	MERFY
363	MERLAUT
364	MERY-PREMECY
365	MESNEUX(LES)
367	MESNIL-SUR-OGER(LE)
368	MINAUCOURT-LE-MESNIL-LES-HURLUS
369	MOEURS-VERDEY
370	MOIREMONT
371	MOIVRE
372	MONCETZ-LONGEVAS
373	MONCETZ-L'ABBAYE
374	MONDEMENT-MONTGIVROUX
375	MONTBRE
376	MONTGENOST
377	MONTEPREUX
378	MONTHELON
379	MONTIGNY-SUR-VESLE
380	MONTMIRAIL
381	MONTMORT-LUCY
382	MONT-SUR-COURVILLE
383	MORAINS
384	MORANGIS
386	MORSAINS
387	MOSLINS
388	MOURMELON-LE-GRAND
389	MOURMELON-LE-PETIT
390	MOUSSY
391	MUIZON
392	MUTIGNY
393	NANTEUIL-LA-FORET
395	NESLE-LA-REPOSTE
396	NESLE-LE-REPONS

Tableau 2.

Fichier des captages AEP de la Marne

N° INSEE	Nom de la commune
397	NEUVILLE-AUX-BOIS(LA)
398	NEUVILLE-AUX-LARRIS(LA)
399	NEUVILLE-AU-PONT(LA)
400	NEUVILLE-SOUS-ARZILLIERES
401	NEUVILLETTE(LA)
402	NEUVY
403	NOGENT-L'ABBESSE
404	NOIRLIEU
405	NORMEE
406	NORROIS
407	NOUE(LA)
408	NUISEMENT-AUX-BOIS
409	NUISEMENT-SUR-COOLE
410	OEUILLY
411	OGER
412	OGNES
413	OIRY
414	OLIZY
415	OMEY
416	ORBAIS
417	ORCONTE
418	ORMES
419	OUTINES
420	OUTREPONT
421	OYES
422	PARGNY-LES-REIMS
423	PARGNY-SUR-SAULX
424	PASSAVANT-EN-ARGONNE
425	PASSY-GRIGNY
426	PEAS
428	PETITES-LOGES(LES)
429	PEVY
430	PIERRE-MORAINS
431	PIERRY
432	PLEURS
433	PLICHANCOURT
434	PLIVOT
435	POCANCY
436	POGNY
437	POILLY
438	POIX
439	POMACLE
440	PONTFAVERGER-MORONVILLIERS
441	PONTHION
442	POSSESSE
443	POTANGIS
444	POUILLON
445	POURCY
446	PRINGY
447	PROSNES
448	PROUILLY
449	PRUNAY
450	PUISIEULX
451	QUEUDES
452	RAPSECOURT
453	RECY
454	REIMS
455	REIMS-LA-BRULEE
456	REMICOURT
457	REUIL
458	REUVES
459	REVEILLON
460	RIEUX
461	RILLY-LA-MONTAGNE

Tableau 2.

Fichier des captages AEP de la Marne

N° INSEE	Nom de la commune
463	RIVIERES-HENRUEL(LES)
464	ROMAIN
465	ROMERY
466	ROMIGNY
468	ROSNAY
469	ROUFFY
470	ROUVROY-RIPONT
471	SACY
472	SAINT-AMAND-SUR-FION
473	SAINT-BON
474	SAINT-BRICE-COURCELLES
475	SAINT-CHERON
476	SAINT-ETIENNE-AU-TEMPLE
477	SAINT-ETIENNE-SUR-SUIPPE
478	SAINT-EULIEN
479	SAINT-EUPHRAISE-ET-CLAIRIZET
480	SAINTE-GEMME
482	SAINT-GERMAIN-LA-VILLE
483	SAINT-GIBRIEN
484	SAINT-GILLES
485	SAINT-HILAIRE-AU-TEMPLE
486	SAINT-HILAIRE-LE-GRAND
487	SAINT-HILAIRE-LE-PETIT
488	SAINT-IMOGES
489	SAINT-JEAN-DEVANT-POSSESSE
490	SAINT-JEAN-SUR-MOIVRE
491	SAINT-JEAN-SUR-TOURBE
492	SAINT-JUST-SAUVAGE
493	SAINT-LEONARD
494	SAINTE-LIVIERE
495	SAINT-LOUP
496	SAINT-LUMIER-EN-CHAMPAGNE
497	SAINT-LUMIER-LA-POPULEUSE
498	SAINT-MARD-SUR-AUVE
499	SAINT-MARD-LES-ROUFFY
500	SAINT-MARD-SUR-LE-MONT
501	SAINTE-MARIE-A-PY
502	SAINT-MARTIN-AUX-CHAMPS
503	SAINT-MARTIN-L'HEUREUX
504	SAINT-MARTIN-SUR-LE-PRE
505	SAINT-MASMES
506	SAINT-MEMMIE
507	SAINTE-MENEHOULD
508	SAINT-OUEN-DOMPROT
509	SAINT-PIERRE
510	SAINT-QUENTIN-LES-MARAIS
511	SAINT-QUENTIN-LE-VERGER
512	SAINT-QUENTIN-SUR-COOLE
513	SAINT-REMY-EN-BOUZEMONT-SAINT-GENEST-
514	SAINT-REMY-SOUS-BROYES
515	SAINT-REMY-SUR-BUSSY
516	SAINT-SATURNIN
517	SAINT-SOUPLET-SUR-PY
518	SAINT-THIERRY
519	SAINT-THOMAS-EN-ARGONNE
520	SAINT-UTIN
521	SAINT-VRAIN
522	SAPIGNICOURT
523	SARCY
524	SARON-SUR-AUBE
525	SARRY
526	SAUDOY
527	SAVIGNY-SUR-ARDRES
528	SCRUPT

Tableau 2.

Fichier des captages AEP de la Marne

N° INSEE	Nom de la commune
529	SELLES
530	SEPT-SAULX
531	SERMAIZE-LES-BAINS
532	SERMIERS
533	SERVON-MELZICOURT
534	SERZY-ET-PRIN
535	SEZANNE
536	SILLERY
537	SIVRY-ANTE
538	SOGNY-AUX-MOULINS
539	SOGNY-EN-L'ANGLE
541	SOILLY
542	SOIZY-AUX-BOIS
543	SOMME-BIONNE
544	SOMMEPEY-TAHURE
545	SOMMESOUS
546	SOMME-SUIPPE
547	SOMME-TOURBE
548	SOMME-VESLE
549	SOMME-YEVRE
550	SOMPUIS
551	SOMSOIS
552	SONGY
553	SOUAIN-PERTHES-LES-HURLUS
555	SOUDE
556	SOUDRON
557	SOULANGES
558	SOULIERES
559	SUIPPES
560	SUIZY-LE-FRANC
562	TAISSY
563	TALUS-SAINT-PRIX
564	TAUXIERES-MUTRY
565	THAAS
566	THIBIE
567	THIEBLEMONT-FAREMONT
568	THIL
569	THILLOIS
570	THOULT-TROSNAY(LE)
571	VAL-DE-VESLE
572	TILLOY-ET-BELLAY
573	TINQUEUX
574	TOGNY-AUX-BOEUFS
575	TOULON-LA-MONTAGNE
576	TOURS-SUR-MARNE
577	TRAMERY
578	TRECON
579	TREFOLS
580	TREPAIL
581	TRESLON
582	TRIGNY
583	TROIS-FONTAINES
584	TROIS-PUITS
585	TROISSY
586	UNCHAIR
587	VADENAY
588	VALMY
589	VANAULT-LE-CHATEL
590	VANAULT-LES-DAMES
591	VANDEUIL
592	VANDIERES
594	VASSIMONT-ET-CHAPELAINE
595	VATRY
596	VAUCHAMPS

Tableau 2.

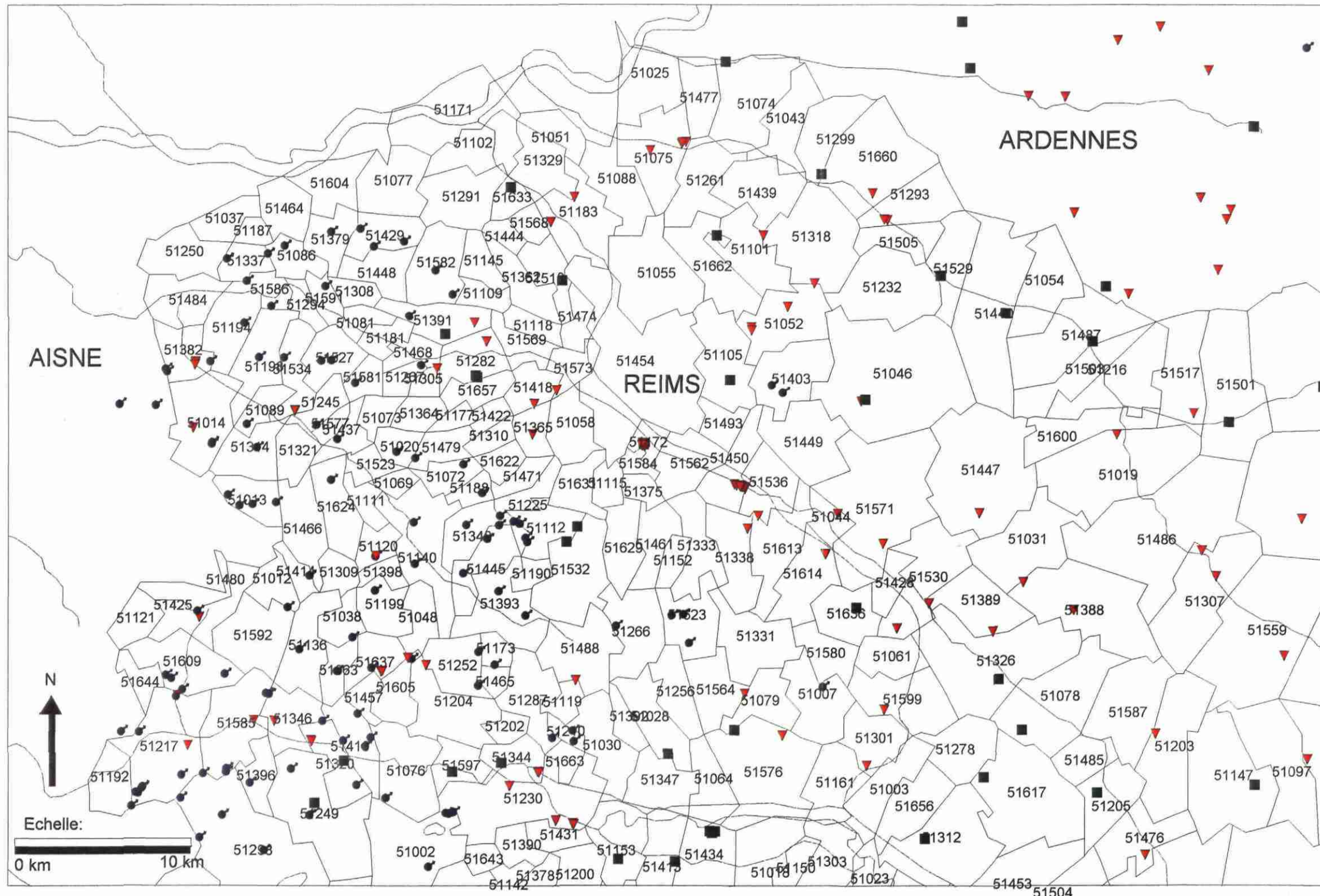
Fichier des captages AEP de la Marne

N° INSEE	Nom de la commune
597	VAUCIENNES
598	VAUCLERC
599	VAUDEMANGES
600	VAUDESINCOURT
601	VAVRAY-LE-GRAND
602	VAVRAY-LE-PETIT
603	VELYE
604	VENTELAY
605	VENTEUIL
607	VERDON
608	VERNANCOURT
609	VERNEUIL
610	VERRIERES
611	VERT-TOULON
612	VERTUS
613	VERZENAY
614	VERZY
616	VESIGNEUL-SUR-MARNE
617	VEUVE(LA)
618	VEZIER(LE)
619	VIEIL-DAMPIERRE(LE)
620	VIENNE-LA-VILLE
621	VIENNE-LE-CHATEAU
622	VILLE-DOMMANGE
623	VILLE-EN-SELVE
624	VILLE-EN-TARDENOIS
625	VILLENEUVE-LA-LIONNE
626	VILLENEUVE-LES-CHARLEVILLE(LA)
627	VILLENEUVE-RENNEVILLE-CHEVIGNY
628	VILLENEUVE-SAINT-VISTRE-ET-VILLEVOTTE
629	VILLERS-ALLERAND
630	VILLERS-AUX-BOIS
631	VILLERS-AUX-NOEUDS
632	VILLERS-EN-ARGONNE
633	VILLERS-FRANQUEUX
634	VILLERS-LE-CHATEAU
635	VILLERS-LE-SEC
636	VILLERS-MARMERY
637	VILLERS-SOUS-CHATILLON
638	VILLESENEUX
639	VILLE-SOUS-ORBAIS(LA)
640	VILLE-SUR-TOURBE
641	VILLEVENARD
642	VILLIERS-AUX-CORNEILLES
643	VINAY
644	VINCELLES
645	VINDEY
646	VIRGINY
647	VITRY-EN-PERTHOIS
648	VITRY-LA-VILLE
649	VITRY-LE-FRANCOIS
650	VOILEMONT
651	VOIPREUX
652	VOUARCES
653	VOUCIENNES
654	VOUILLERS
655	VOUZY
656	VRAUX
657	VRIGNY
658	VROIL
659	WARGEMOULIN-HURLUS
660	WARMERIVILLE
662	WITRY-LES-REIMS
663	MAGENTA

Tableau 2.



OBSERVATOIRE NATIONAL DE LA QUALITE DES EAUX SOUTERRAINES



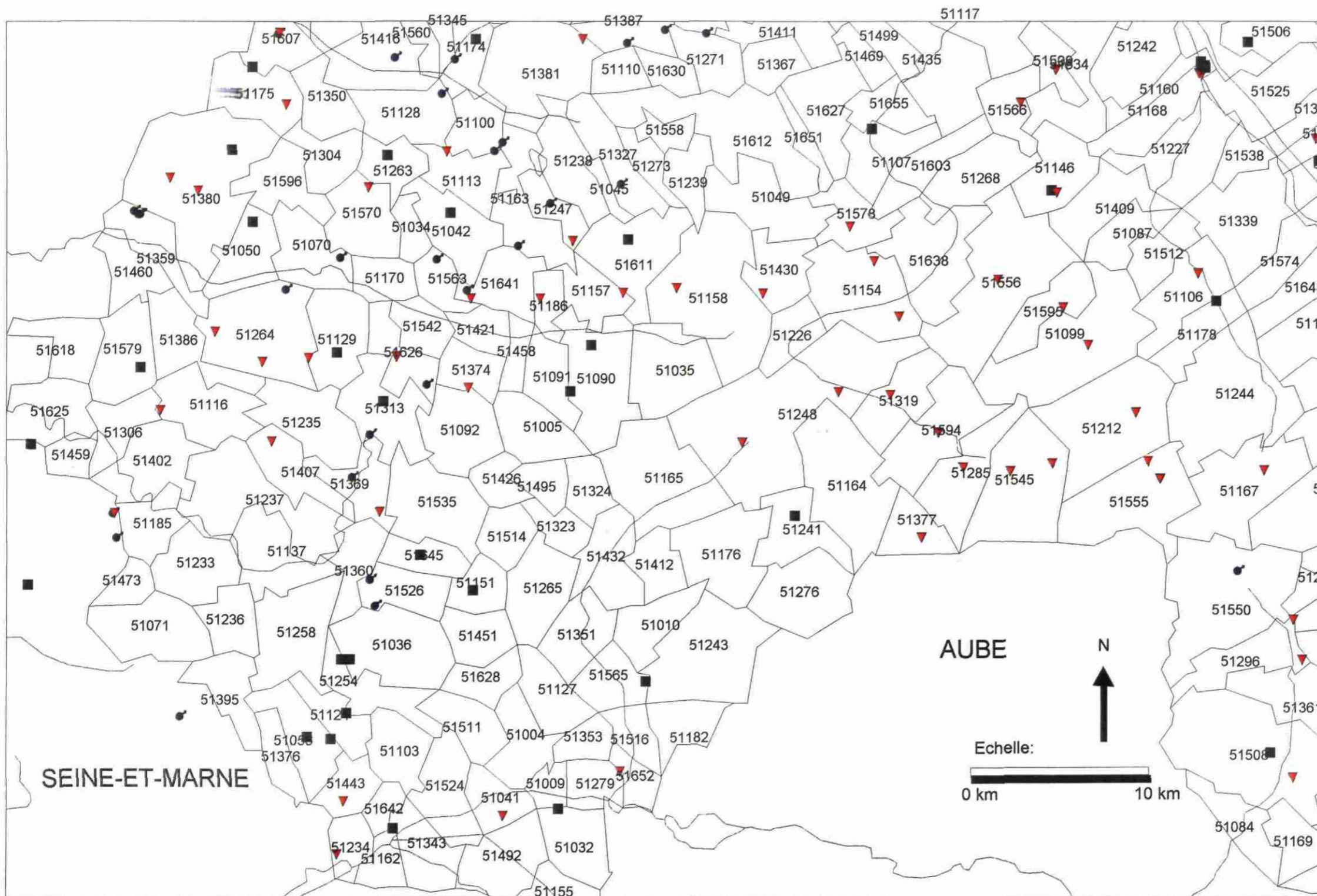
Nature des points

- Sources
- Puits
- Prélèvements en rivière
- ▼ Forages
- Drains
- ◇ Champs captants
- * Inconnus

"51555" Numéro INSEE des communes (voir tableau 2)

Figure 1.

OBSERVATOIRE NATIONAL DE LA QUALITE DES EAUX SOUTERRAINES



Nature des points

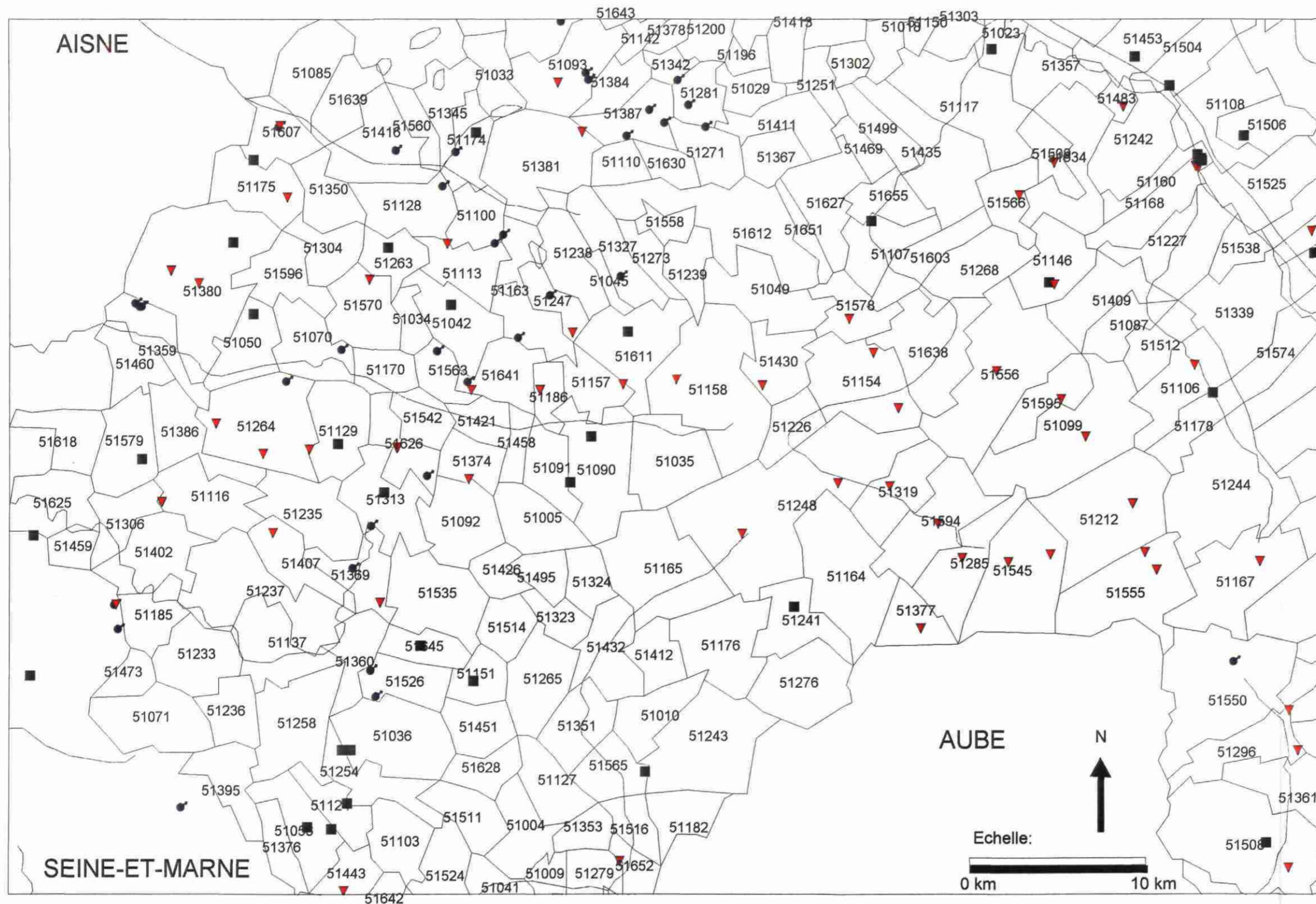
- Sources
- Puits
- Prélèvements en rivière
- ▼ Forages
- ⊙ Drains
- ◇ Champs captants
- * Inconnus

"51555" Numéro INSEE des communes (voir tableau 2)

Figure 1.



OBSERVATOIRE NATIONAL DE LA QUALITE DES EAUX SOUTERRAINES



Nature des points

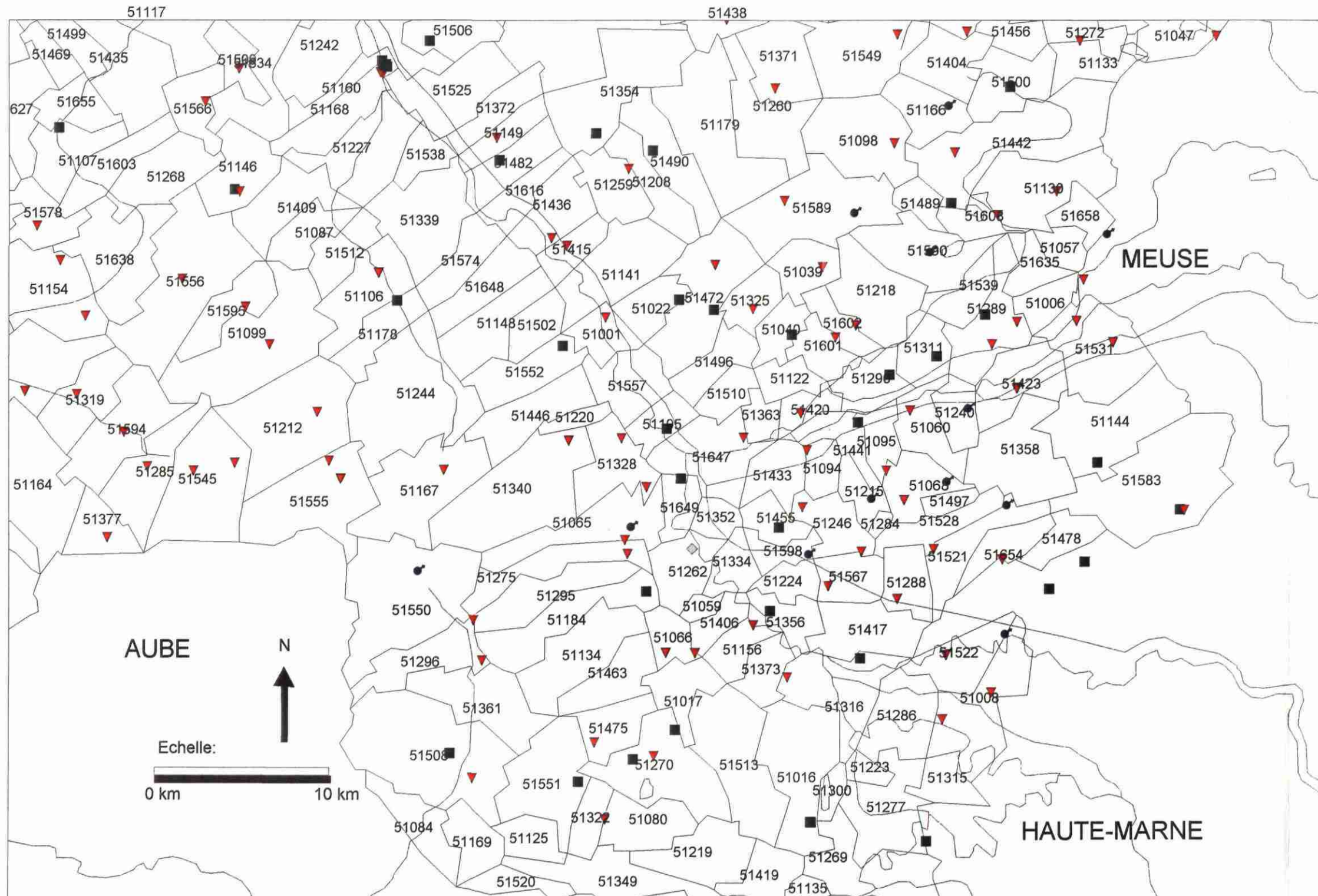
- Sources
- Puits
- Prélèvements en rivière
- ▼ Forages
- ⊙ Drains
- ◇ Champs captants
- * Inconnus

"51555" Numéro INSEE des communes (voir tableau 2)

Figure 1.



OBSERVATOIRE NATIONAL DE LA QUALITE DES EAUX SOUTERRAINES



Nature des points

- Sources
- Puits
- Prélèvements en rivière
- ▼ Forages
- Drains
- ◇ Champs captants
- * Inconnus

"51555" Numéro INSEE des communes (voir tableau 2)

Figure 1.

3. ELEMENTS STATISTIQUES

Le fichier comprend 520 points dont 163 sources, 85 puits, 31 puits complexes, 240 forages et 1 champ-captant (voir cartes figure 1).

La répartition des captages d'eau souterraine en fonction des aquifères est la suivante :

- les nappes alluviales (ALL) sont captées par 48 ouvrages (1 champ-captant, 20 forages, 16 puits, 5 puits-complexes et 6 sources) ;
- la nappe du Ludien est captée par 1 puits-complexe ;
- les nappes de l'Eocène supérieur (EOS) sont captées par 72 ouvrages (18 forages, 9 puits, 2 puits-complexes et 43 sources) ;
- la nappe du Calcaire de Champigny est captée par 1 source ;
- la nappe du Lutétien (LUT) est captée par 54 ouvrages (1 forage et 53 sources) ;
- la nappe de l'Eocène moyen (EOM) est captée par 2 sources ;
- la nappe des Sables de Cuise (SCU) est captée par 42 ouvrages (3 forages et 39 sources) ;
- la nappe du Thanétien (THA) est captée par 9 ouvrages (8 forages et 1 source) ;
- la nappe du Sénonien (SEN) est captée par 178 ouvrages (118 forages, 38 puits, 19 puits-complexes et 3 sources) ;
- la nappe du Cénomani (CEN) est captée par 43 ouvrages (28 forages, 7 puits, 1 puits-complexe et 7 sources) ;
- la nappe du Turonien (TUR) est captée par 45 ouvrages (27 forages, 10 puits, 2 puits-complexes et 6 sources) ;
- la nappe de l'Albien (ALB) est captée par 16 ouvrages (13 forages, 2 puits et 1 puits-complexe) ;
- la nappe de l'Aptien (APT) est captée par 3 ouvrages (1 forage et 2 puits) ;
- la nappe du Portlandien (POR) est captée par 6 ouvrages (1 forage, 1 puits et 2 sources) ;

De plus, parmi ces 520 points, 45 d'entre eux captent à la fois plusieurs aquifères :

- la nappe alluviale et le Sénonien sont captés par 5 forages, 2 puits et 1 puits-complexe ;
- la nappe alluviale et le Turonien sont captés par 1 puits ;
- les nappes de l'Eocène supérieur et de l'Eocène moyen sont captées par 1 forage et 1 source ;
- les nappes de l'Eocène supérieur et du Lutétien sont captées par 2 forages ;

Fichier des captages AEP de la Marne

- les nappes de l'Eocène moyen et des Sables de Cuise sont captées par 1 forage et 1 source ;
- les nappes du Lutétien et des Sables de Cuise sont captées par 1 forage et 1 source ;
- les nappes du Sénonien et du Turonien sont captées par 1 forage et 1 puits ;
- les nappes du Turonien et du Cénomaniens sont captées par 5 forages, 1 puits et 1 puits-complexe ;
- les nappes du Thanétien et du Sénonien sont captées par 1 forage ;
- les nappes du Cénomaniens et de l'Albien sont captées par 2 forages ;
- les nappes de l'Albien et de l'Aptien sont captées par 4 forages, 2 puits et 1 puits-complexe ;
- les nappes de l'Albien et du Portlandien sont captées par 3 forages ;
- les nappes de l'Eocène supérieur, de l'Eocène moyen et des Sables de Cuise sont captées par 1 forage ;
- les nappes de l'Eocène supérieur, de l'Eocène moyen et du Sénonien sont captées par 1 forage ;
- les nappes du Cénomaniens, de l'Albien et du Portlandien sont captées par 5 forages.

4. ANALYSES PHYSICO-CHIMIQUES

Les analyses physico-chimiques ont été fournies par la Direction Départementale des Affaires Sanitaires et Sociales du Département (DDASS) de la Marne. Ces analyses se situent entre 1982 et 1995.

4.1. LES DIFFERENTS BORDEREAUX D'ANALYSES

Il existe 5 bordereaux d'analyses.

Un exemple de chaque bordereau est représenté en figure 2 et chaque bordereau a été nommé par un numéro allant de 0 à 3 pour les quatre premiers et par un nom "CEE" pour le dernier.

4.2. ELEMENTS STATISTIQUES

Au total 873 analyses physico-chimiques ont été saisies fournies par les services de la DDASS de la Marne. La répartition des analyses en fonction des bordereaux est la suivante :

- 413 analyses en bordereau 0
- 89 analyses en bordereau 1
- 326 analyses en bordereau 2
- 25 analyses en bordereau 3
- 20 analyses en bordereau CEE.

Fichier des captages AEP de la Marne

RÉPUBLIQUE FRANÇAISE
 VILLE DE REIMS
LABORATOIRE MUNICIPAL ET RÉGIONAL
 Agréé par le Ministère de la Santé pour le contrôle des EAUX
 50, Bd Dauphinot, 51100 REIMS
 TÈL. (28) 07.37.58

Analyse d'un Echantillon d'Eau - N° 83-2962-2358

COMMUNE : VITRY LE FRANCOIS

A. VITRY
 C. VITRY

Origine : Station de Frignicourt

SAISIE

Prélevé le 22.12.1983 à 9 H 30 et remis le 23.12.1983

par Monsieur DANDELOT, DIRECTION DEPARTEMENTALE DES
 AFFAIRES SANITAIRES ET SOCIALES à CHALONS SUR MARNE

225.3.29

Température	° C	Conductivité à 20° C	µS/cm
pH		Résistivité à 20° C	ohms.cm
Turbidité	gouttes de mastic	Dureté totale (TH)	°f
		TAC	°f
	<u>mg/l</u>	<u>mg/l</u>	<u>mg/l</u>
Calcium Ca ²⁺	86,6	Bicarbonates HCO ₃ ⁻	
Magnésium Mg ²⁺	5,8	Chlorures Cl ⁻	
Sodium Na ⁺	4,1	Sulfates SO ₄ ²⁻	
Potassium K ⁺	1,5	Nitrates NO ₃ ⁻	8,3
BILAN IONIQUE :			

Oxygène cédé par KMnO ₄ , 10 mn à chaud, milieu alcalin	mg/l	Aluminium	< 10	µg/l	200	
Azote ammoniacal NH ₄ ⁺	mg/l	Arsenic	< 20	µg/l	50	
Azote organique N	mg/l	Cadmium	< 1	µg/l	5	
Nitrites NO ₂	< 0,01	mg/l	Chrome total	< 50	µg/l	50
Silice ionique SiO ₂	4,-	mg/l	Cyanures libres	< 5	µg/l	50
Fluorures F ⁻	131	µg/l	Cuivre	< 100	µg/l	
C et Polyphosphates PO ₄ ³⁻	97	µg/l	Fe ²⁺		µg/l	200
Phénols	< 25	µg/l	Fer total		µg/l	200
Hydrocarbures		µg/l	Mercure	< 1	µg/l	1
Détergents anioniques		µg/l	Manganèse	< 5	µg/l	50
Chlore résiduel		µg/l	Plomb	< 10	µg/l	50
			Zinc	< 50	µg/l	

Résultats satisfaisant aux normes physicochimiques exigées pour une eau destinée à la consommation humaine.


REIMS, le 10 janvier 1984
 Le Directeur du Laboratoire


Figure 2. - (Bordereau 0)

Aluminium	<0,025
Plomb	<0,02
Zinc	<0,05
Cuivre	<0,1
Mercur	<0,001
Chrome	<0,05
Arsenic	<0,02
Cyanures	<0,005
Selenium	
Cadmium	<0,002
Phénols	<0,025

Cations			Anions		
	mg/l	me/l		mg/l	me/l
Calcium (Ca ⁺⁺)	66,5	3,325	Bicarbonate (HCO ₃ ⁻)	189,1	3,1
Magnésium (Mg ⁺⁺)	5,35	0,442	Chlorures (Cl ⁻)	10,65	0,3
Sodium (Na ⁺)	4,-	0,174	Sulfates (SO ₄ ⁼⁼)	5,2	0,108
Potassium (K ⁺)	0,5	0,013	Nitrates (NO ₃ ⁻)	22,4	0,361
Fer (Fe ⁺⁺)	<0,06	-	Fluorures (F ⁻)	0,145	0,007
Manganèse (Mn ⁺⁺)	<0,01	-	Phosphates (PO ₄ ⁼⁼)	<0,025	-
		3,954			3,876

Sur ce prélèvement, les résultats des analyses effectuées satisfont aux normes physicochimiques exigées pour une eau destinée à la consommation humaine.

Reims, le 4 juin 1982
 Le Directeur du Laboratoire
 LABORATOIRE
 MUNICIPAL
 ET RÉGIONAL
 DE REIMS

VILLE DE REIMS
 LABORATOIRE MUNICIPAL ET RÉGIONAL
 Agréé par le Ministère de la Santé
 pour le contrôle sanitaire des EAUX

A : VITRY LE FRANCOIS
 C : VITRY LE FRANCOIS
 I.N.C. : 189.6.25.

105
 "SAISIE"

59, boulevard Dauphines 51100 REIMS
 Téléphone : 07-37-66

ANALYSE D'UN ÉCHANTILLON D'EAU - COMMUNE DE SONGY

Prélèvement effectué le 3 mai 1982 par Monsieur DANDELOT
 Direction Départementale des Affaires Sanitaires et Sociales
 à CHALONS SUR MARNE

Lieu de prélèvement : Station de pompage
 "LA VIGNE LA DAME"

Turbidité : 14 gouttes de mastic
 pH : 7,63
 Résistivité en ohms/cm à 20° : 2835,-
 Degré hydrotimétrique total (T.H.) : 18°8
 Titre alcalimétrique complet (T.A.C.) : 15°5

Résultats en mg/l d'eau :
 Oxydabilité (en Oxygène) par KMnO₄ à chaud, en 10 mn., en milieu alcalin : 0,40

(ammoniacal (NH ₄ ⁺))	<0,05
Azote (organique (NH ₄ ⁺))	<0,05
(nitreux (NO ₂ ⁻))	<0,01
(nitrique (NO ₃ ⁻))	22,4
Chlorures (Cl ⁻)	10,65
Sulfates (SO ₄ ⁼⁼)	5,2
Fluor (F ⁻)	0,145
Fer (Fe ⁺⁺)	<0,06
Phosphates (PO ₄ ⁼⁼)	<0,025
Silice (Si O ₂)	12,5
Calcium (Ca ⁺⁺)	66,5
Magnésium (Mg ⁺⁺)	5,35
Sodium (Na ⁺)	4,-
Potassium (K ⁺)	0,5
Manganèse (Mn ⁺⁺)	<0,01

TAXE: F. 1397,95

Le présent Bulletin d'Analyse ne pourra être utilisé devant les Tribunaux qu'après avoir été rectifié du timbre légal. Toute personne qui fera usage du présent Bulletin pour nuire à la réputation d'autrui commettra le délit de diffamation.

Figure 2. - (Bordereau 1)

LABORATOIRE MUNICIPAL ET REGIONAL

59, Bd Dauphinot, 51100 REIMS
TEL : 26.84.51.51

Agré par le Ministère de la Santé
pour le contrôle sanitaire des EAUX

ANALYSE D'UN ECHANTILLON D'EAU

COMMUNE : VITRY LE FRANCOIS

ORIGINE : Captage de FRIGNICOURT

Prélevé le 9 décembre 1992 par Mr DANDELOT
D.D.A.S.S. de la Marne

pour le compte de : COMPAGNIE GENERALE DES EAUX
10 rue du Petit Arsenal
51070 REIMS CEDEX

Pesticides organochlorés

H C B	< 2	ng/l
α H C H	< 2	ng/l
β H C H	< 2	ng/l
Lindane	< 2	ng/l
Heptachlore	< 2	ng/l
Aldrine	< 4	ng/l
Dichlofluamide	< 5	ng/l
Heptachlorepoxyde	< 4	ng/l
Endosulfan	< 4	ng/l
pp' D.D.E.	< 5	ng/l
Dieldrine	< 4	ng/l
op' D.D.D. (T.D.E.)	< 5	ng/l
op' D.D.T.	< 5	ng/l
pp' D.D.D. (T.D.E.)	< 5	ng/l
pp' D.D.T.	< 5	ng/l

Pesticides organophosphorés

Parathion méthyl	< 0,01	µg/l
Parathion éthyl	< 0,01	µg/l
Malathion	< 0,01	µg/l
Diethion	< 0,01	µg/l

Herbicides

Atrazine	0,04	µg/l
Simazine	< 0,01	µg/l
Propazine	< 0,01	µg/l

Polychlorobiphényles

exprimés en P.C.B. 6,5 < 100 ng/l

Hydrocarbures polycycliques Aromatiques

Fluoranthène	< 10	ng/l
Benzo (3,4) fluoranthène	< 5	ng/l
Benzo (11,12) fluoranthène	< 5	ng/l
Benzo (3,4) pyrène	< 5	ng/l
Benzo (1,12) pérylène	< 20	ng/l
Indeno (1, 2, 3- cd) pyrène	< 10	ng/l

Résultats satisfaisants.

REIMS, le 18 janvier 1993
Le Directeur du Laboratoire
REIMS
LABORATOIRE MUNICIPAL ET REGIONAL
DE REIMS

LABORATOIRE MUNICIPAL ET REGIONAL

59, Bd Dauphinot, 51100 REIMS
TEL : 26.84.51.51

Agré par le Ministère de la Santé
pour le contrôle sanitaire des EAUX

22.3.29

température		°C
pH	7,51	
turbidité	0,4	N.T.U.
couleur	incoloré	
hydrogène sulfuré	néant	

		mg/l	még/l
Calcium Ca ²⁺	94,9		4,74
Magnésium Mg ²⁺	7,2		0,59
Jodium Na ⁺	4,3		0,19
Potassium K ⁺	1,6		0,04
3LAN IONIQUE :			5,56

Oxygène cédé par KMnO ₄ , en 10 mn à chaud, milieu acide	1,52	mg/l
Ammonium (NH ₄ ⁺)	< 0,05	mg/l
Azote Total Kjeldahl (N)	< 1	mg/l
Nitrites (NO ₂ ⁻)	< 0,01	mg/l
Silice ionique (SiO ₂)	4	mg/l
Résidus secs à 180°C	302	mg/l
Matières en suspension	1,4	mg/l
Phosphore total (P ₂ O ₅)	< 150	µg/l
Hydrocarbures dissous	< 10	µg/l
Agents de surface (en LS)	< 10	µg/l
Indice phénol	< 10	µg/l
Cyanures libres	< 5	µg/l

Résultats satisfaisants aux normes physicochimiques exigées pour une eau destinée à la consommation.

REIMS, le 18 janvier 1993
Le Directeur du Laboratoire
REIMS
LABORATOIRE MUNICIPAL ET REGIONAL
DE REIMS

ANALYSE D'UN ECHANTILLON D'EAU "SAISON"

COMMUNE : VITRY LE FRANCOIS
Origine : Captage de FRIGNICOURT

Remis le 9 décembre 1992 par Mr DANDELOT
D.D.A.S.S. de la Marne

Pour le compte de : COMPAGNIE GENERALE DES EAUX
10 rue du Petit Arsenal - 51070 REIMS CEDEX

Conductivité à 20°C	409	µS/cm
Dureté totale (T.H.)	26,65	°f
Alcalinité (T.A.C.)	21,2	°f
CO ₂ libre calculé	12,5	mg/l
CO ₂ agressif calculé à 10°C	-	mg/l

	mg/l	még/l
Bicarbonates HCO ₃ ⁻	259	4,25
Chlorures Cl ⁻	11,6	0,33
Sulfates SO ₄ ²⁻	11	0,23
Nitrates NO ₃ ⁻	19,4	0,31
		5,12

Aluminium	30	µg/l
Antimoine	< 5	µg/l
Argent	< 1	µg/l
Arsenic	< 5	µg/l
Baryum	15	µg/l
Bore	< 25	µg/l
Cadmium	< 1	µg/l
Chrome total	< 5	µg/l
Cobalt	< 5	µg/l
Cuivre	< 100	µg/l
Fer total	120	µg/l
Fluor	160	µg/l
Manganèse	< 1	µg/l
Mercuré	< 1	µg/l
Nickel	< 5	µg/l
Plomb	< 5	µg/l
Sélénium	< 5	µg/l
Zinc	< 50	µg/l

Figure 2. - (Bordereau 2)

Figure 2. - (Bordereau 3)

Pesticides organochlorés		Pesticides organophosphorés	
H C B	< 2 ng/l	Parathion methyl	< 0,01 µg/l
α H C H	< 2 ng/l	Parathion éthyl	< 0,01 µg/l
β H C H	< 2 ng/l	Malathion	< 0,01 µg/l
Lindane	< 2 ng/l	Diathion	< 0,01 µg/l
Heptachlore	< 2 ng/l		
Aldrine	< 4 ng/l		
Dichlofluamide	< 5 ng/l		
Heptachlorepoxyde	< 2 ng/l		
Endosulfan	< 4 ng/l		
pp' D.D.E.	< 5 ng/l		
Dieldrine	< 4 ng/l		
op' D.D.D. (T.D.E.)	< 5 ng/l		
op' D.D.T.	< 5 ng/l		
pp' D.D.D. (T.D.E.)	< 5 ng/l		
pp' D.D.T.	< 5 ng/l		

COMPOSES ORGANOHALOGENES VOLATILS		Limites OMS	
1,1 dichloroéthène	< 10 µg/l		0,3
Dichlorométhane	< 100 µg/l		
1,2 dichloroéthène	< 100 µg/l		
1,1 dichloroéthène	< 200 µg/l		
Chloroforme	< 1 µg/l		30
1,1,1 trichloroéthène	< 0,1 µg/l		
Tétrachlorure de carbone	< 0,05 µg/l		3
1, 2 dichloroéthène	< 200 µg/l		10
1, 1, 2 trichloroéthène	< 0,2 µg/l		30
Bromodichlorométhane	< 0,5 µg/l		
Tétrachloréthène	< 0,1 µg/l		10
Dibromochlorométhane	< 1 µg/l		
Bromoforme	< 3 µg/l		
1, 1, 2, 2, tétrachloroéthène	< 10 µg/l		

LABORATOIRE MUNICIPAL ET REGIONAL
 59, Bd Dauphinot, 51100 REIMS
 TEL : 26.84.51.51
 Agré par le Ministère de la Santé pour le contrôle sanitaire des EAUX

Bulletin d'analyse n° 93-736-239
 ANALYSE D'UN ECHANTILLON D'EAU
 COMMUNE : POGNY - UD 4360
 Origine : Distribution
 Prélevé le : 3 février 1993 par Mr DANDELOT D.D.A.S.S. de la Marne
 Pour le compte de : Commune de POGNY 51240 POGNY

Température	7,56 °C	Conductivité à 20°C	424 µS/cm
pH	0,15 N.T.U.	Dureté totale (T.H.)	24 °f
Turbidité	0,15	Alcalinité (T.A.C.)	20,6 °f
Couleur	Incolore	CO ₂ libre calculé	10,5 mg/l
Hydrogène sulfuré	néant	CO ₂ agressif calculé à 10°C	- mg/l
Calcium Ca ²⁺	90,5 mg/l	Bicarbonates HCO ₃ ⁻	251 mg/l
Magnésium Mg ²⁺	3,2 mg/l	Chlorures Cl ⁻	18,4 mg/l
Sodium Na ⁺	7,5 mg/l	Sulfates SO ₄ ²⁻	19 mg/l
Potassium K ⁺	3,1 mg/l	Nitrates NO ₃ ⁻	15,3 mg/l
Dureté totale	94,6 mg/l		0,24 mg/l
			5,27 mg/l

Oxygène cédé par KMnO ₄ , en 30 mn à chaud, milieu acide	0,8 mg/l	Aluminium	< 10 µg/l
Ammonium (NH ₄ ⁺)	< 0,05 mg/l	Antimoine	< 5 µg/l
Nitrate Total Kjeldahl (N)	< 1 mg/l	Argent	< 1 µg/l
Nitrites (NO ₂ ⁻)	< 0,01 mg/l	Arsenic	< 5 µg/l
Silice ionique (SiO ₂)	5 mg/l	Baryum	60 µg/l
Résidus secs à 180°C	331 mg/l	Bore	40 µg/l
Solides en suspension	< 0,5 mg/l	Cadmium	< 1 µg/l
Phosphore total (P ₂ O ₅)	< 150 µg/l	Chrome total	< 5 µg/l
Hydrocarbures dissous	< 10 µg/l	Cobalt	< 5 µg/l
Hydrogène de surface (en LS)	< 10 µg/l	Cuivre	< 100 µg/l
Indice phénol	< 10 µg/l	Fer total	< 50 µg/l
Cyanures libres	< 5 µg/l	Fluor	163 µg/l
		Manganèse	< 1 µg/l
		Mercuré	< 1 µg/l
		Nickel	< 5 µg/l
		Plomb	< 5 µg/l
		Sélénium	< 5 µg/l
		Zinc	< 50 µg/l

Résultats satisfaisant aux normes physicochimiques exigées pour une eau destinée à la consommation.

REIMS, le 19 mars 1993
 Le Directeur du Laboratoire

Figure 2. - (Bordereau CEE)

H C B	< 2	ng/l	Parathion methyl	< 0,01	µg/l
α H C H	< 2	ng/l	Parathion ethyl	< 0,01	µg/l
β H C H	< 2	ng/l	Malathion	< 0,01	µg/l
Lindane	< 2	ng/l	Diethion	< 0,01	µg/l
Heptachlore	< 2	ng/l			
Aldrine	< 4	ng/l			
Dichlofluanide	< 5	ng/l	<u>Herbicides</u>		
Heptachlorepoxyde	< 2	ng/l	Atrazine	0,03	µg/l
Endosulfan	< 4	ng/l	Simazine	< 0,01	µg/l
pp' D.D.E.	< 5	ng/l	Propazine	< 0,01	µg/l
Dieldrine	< 4	ng/l			
op' D.D.D. (T.D.E.)	< 5	ng/l	<u>Polychlorobiphényls</u>		
op' D.D.T.	< 5	ng/l	exprimés en P.C.B. 6,5	< 100	ng/l
pp' D.D.D. (T.D.E.)	< 5	ng/l			
pp' D.D.T.	< 5	ng/l			

Hydrocarbures polycycliques Aromatiques

Fluoranthène	< 10	ng/l
Benzo (3,4) fluoranthène	< 5	ng/l
Benzo (1,12) fluoranthène	< 5	ng/l
Benzo (3,4) pyrène	< 5	ng/l
Benzo (1,12) perylène	< 20	ng/l
Indeno (1, 2, 3- cd) pyrene	< 10	ng/l

Résultats satisfaisants.

COMPOSES ORGANOHALOGENES VOLATILS

		Limites OMS
1,1 dichloroéthène	< 10 / µg/l	0,3
Dichlorométhane	< 100 / µg/l	
1,2 dichloroéthène	< 100 / µg/l	
1,1 dichloroéthane	< 200 / µg/l	
Chloroforme	< 1 / µg/l	30
1,1,1 trichloroéthane	< 0,1 µg/l	
Tétrachlorure de carbone	< 0,05 µg/l	3
1, 2 dichloroéthane	< 200 / µg/l	10
1, 1, 2 trichloroéthène	< 0,2 µg/l	30
Bromodichlorométhane	< 0,5 µg/l	
Tétrachloroéthène	< 0,1 / µg/l	10
Dibromochlorométhane	< 1 / µg/l	
Bromoforme	< 3 / µg/l	
1, 1, 2, 2, tétrachloroéthane	< 10 µg/l	

Résultats satisfaisants.

VILLE DE REIMS
LABORATOIRE
MUNICIPAL ET REGIONAL
59, Bd Dauphnot, 51100 REIMS
TEL : 26.84.51.51

Agré par le Ministère de la Santé
pour le contrôle sanitaire des EAUX

189.7.20

Température		°C
pH	7,96	
Turbidité	0,16	N.T.U.
Couleur	incoloré	
Hydrogène sulfuré	néant	

	mg/l	még/l
Calcium Ca ²⁺	85,1	4,25
Magnésium Mg ²⁺	2,5	0,21
Sodium Na ⁺	2,6	0,11
Potassium K ⁺	0,9	0,02
BILAN IONIQUE :		4,59

Oxygène cédé par KMnO ₄ en 10 mn à chaud, milieu acide	0,6	mg/l
Ammonium (NH ₄ ⁺)	< 0,05	mg/l
Azote Total Kjeldahl (N)	< 1	mg/l
Nitrites (NO ₂ ⁻)	< 0,01	mg/l
Silice ionique (SiO ₂)	5	mg/l
Résidus secs. à 180°C	273	mg/l
Matières en suspension	< 0,5	mg/l
Phosphore total (P ₂ O ₅)	< 150	µg/l
Hydrocarbures dissous	< 10	µg/l
Agents de surface (en LS)	< 10	µg/l
Indice phénol	< 10	µg/l
Cyanures libres	< 5	µg/l

Résultats satisfaisant aux normes physicochimiques exigées pour une eau destinée à la consommation

REIMS, le 16 mars 1993
Le Directeur du Laboratoire
dlis
REIMS
LABORATOIRE
MUNICIPAL
ET REGIONAL
DE REIMS

Bulletin d'analyse n° 93-724-126 "SAISIE"
ANALYSE D'UN ECHANTILLON D'EAU

COMMUNE : AULNAY L'AITRE - UD 8850

Origine : Distribution

Prélevé le : 21 janvier 1993 par Mr DANDELOT
D.D.A.S.S. de la Marne

Pour le compte de : S.A.U.R.
9 rue Porte Murée
51000 CHALONS SUR MARNE

Conductivité à 20°C	372	µS/cm
Dureté totale (T.H.)	21,4	°f
Alcalinité (T.A.C.)	18,4	°f
CO ₂ libre calculé	4	mg/l
CO ₂ agressif calculé à 10°C	-	mg/l

	mg/l	még/l
Bicarbonates HCO ₃ ⁻	224	3,68
Chlorures Cl ⁻	19,3	0,54
Sulfates SO ₄ ²⁻	6,5	0,13
Nitrates NO ₃ ⁻	24,5	0,39
		4,74

Aluminium	< 10	µg/l
Antimoine	< 5	µg/l
Argent	< 1	µg/l
Arsenic	< 5	µg/l
Baryum	35	µg/l
Bore	< 25	µg/l
Cadmium	< 1	µg/l
Chrome total	< 5	µg/l
Cobalt	< 5	µg/l
Cuivre	< 100	µg/l
Fer total	< 50	µg/l
Fluor	105	µg/l
Manganèse	< 1	µg/l
Mercure	< 1	µg/l
Nickel	< 5	µg/l
Plomb	< 5	µg/l
Sélénium	< 5	µg/l
Zinc	< 50	µg/l

ANNEXE

CARACTERISTIQUES DES CAPTAGES A.E.P.

DEPARTEMENT DE LA MARNE

OBSERVATOIRE NATIONAL DE LA QUALITE DES EAUX SOUTERRAINES

Etat des points

ABAN	Abandonné
EXPL	Exploité
NONE	Non exploité

Nature des points

AUTR	Autre
CC	Champ captant
DR	Drains
FORA	Forage
INCO	Inconnu
K	Karst
OC	Ouvrage Complexe
PIEZ	Piézomètre
PRC	Prise en canal
PRE	Prise en retenu
PRL	Prise en lac
PRR	Prise en rivière
PUIC	Puits complexe
PUIT	Puits
SOUR	Source

Périmètres de protection

ABSE	Absent
ELOI	Eloigné
IMME	Immédiat
INCO	Inconnu
IRED	Imm.Rap.Eloi.Definis
IREO	Imm.Impos.Def.Rap.Eloi.Def.
PIND	Périmètres indéfinissables
RAPP	Rapproché

Type de gestionnaire

ADMI	Administration
AUTR	Autre
COMM	Commune
DIS	Distributeur d'eau
EAGR	Exploitant agricole
INDU	Industriel
PART	Particulier
PRIV	Collectivité privée
S	Syndicat
SI	Syndicat intercommunal

Usage des points

ABAN	Abandonné
AEIN	AEP.Indu
AEP	Distribution publique
AEPR	Distrib. Collectivité privée
AUTR	Autre
EMBO	Embouteillage
INDU	Industriel
IRRI	Irrigation
PART	Particulier
THER	Thermalisme

Lexique en usage (11/93)

SIGNIFICATION DES COLONNES RENSEIGNEES

1ère colonne	Nom de la commune
2ème colonne	Numéro de la commune
3ème colonne	Lieu-dit
4ème colonne	Indice national de l'ouvrage
5ème colonne	Désignation de l'ouvrage
6ème colonne	Dénomination
7ème colonne	Zone Lambert
8ème colonne	Coordonnées X
9ème colonne	Coordonnées Y
10ème colonne	Altitude
11ème colonne	Indice de l'Agence de l'Eau
12ème colonne	Date de réalisation
13ème colonne	Nature de l'ouvrage
14ème colonne	Profondeur
15ème colonne	Code nappe 1
16ème colonne	Code nappe 2
17ème colonne	Code nappe 3
18ème colonne	Utilisateur
19ème colonne	Code du gestionnaire
20ème colonne	Usage
21ème colonne	Code du périmètre de protection

Nom	N° Com	Lieu dit	Ind. National	Déalg.	Dénomination	Z. Lambert	X	Y	Z	Ind. Ag. Eau	Date réal.	Nature	Prof.	Nappe 1	Nappe 2	Nappe 3	Utilisateur	Code gest.	Usage	Code périmètre protection
ABLANCOURT	001		01897X0008	FAEP	CHATEAU D'EAU	1	760.62	126.07	108	551001P 06913P	06/06/31	FORA	60	TUR			COMMUNE + SOULANGES	DIST	AEP	IRED
ALLIANCELLES	006		01907X0016	FAEP	STATION DE POMPAGE	1	787.18	125.87	126	551006V 7825F	06/06/30	FORA	5.4	ALL			COMMUNE	COMM	AEP	IRED
ARCIS-LE-PONSART	014		01312X0035	SAEP2	LES VIEILLES VIGNES 2	1	699.64	171.75	190	551014D 06331Z		SOUR		EOS			COMMUNE	DIST	AEP	ABSE
ARCIS-LE-PONSART	014		01312X0086	THAN	STATION DE POMPAGE	1	698.5	172.81	110	551014D 06331Z	12/09/90	FORA	98.5	THA			COMMUNE	DIST	AEP	IMME
ARCIS-LE-PONSART	014		01312X0034	SAEP1	LES VIEILLES VIGNES 1	1	699.66	171.84	196	551014D 06331Z		SOUR		EOS			COMMUNE	DIST	AEP	ABSE
ARGERS	015		01603X0063	P3	FONTAINE A LA LISE	1	785.46	155.76	135		22/07/93	FORA	11	CEN			COMMUNE	DIST	AEP	ABSE
ARGERS	015		01603X0002	PAEP	STATION DE POMPAGE	1	784.41	155.2	150	551015E 08536D	06/04/61	PUIC	25	CEN			COMMUNE	COMM	AEP	IRED
ARGERS	015		01603X0060	F	FONTAINE DE LA LISE P1	1	785.45	155.75	135	551007P 04259E	31/07/71	PUIT	7.5	CEN			COMMUNE STE-MENEHOULD	DIST	AEP	ABSE
ARGERS	015		01603X0061	F	FONTAINE DE LA LISE P2	1	785.49	155.77	135	551007P 04260F	18/12/71	PUIT	7.5	CEN			COMMUNE STE-MENEHOULD	DIST	AEP	ABSE
ARZILLIERES-NEUVILLE	017		02257X0018	F1	FORAGE COMMUNAL	1	765.675	107.18	144	551017G 07195W	06/06/32	FORA	228.5	ALB	APT		COMMUNE	DIST	AEP	IRED
AULNAY-L'AITRE	022		01897X0020	F	PUITS DU SIVOM S2	1	764.78	127.07	100	651048L 04518L	06/12/73	PUIT	26.5	TUR			SIVOM VALLEE DU FION	SI	AEP	IRED
AULNAY-SUR-MARNE	023		01587X0008	PAEP	CHATEAU D'EAU	1	736.3	146.4	79	551023N 07636A	06/06/36	PUIC	26.5	SEN			COMMUNE	DIST	AEP	RAPP
AUMENANCOURT	025	AEP DE ST ETIENNE/SUIPPE	01086X0012	FRAEP		1	726.28	188.52	64	551477G 08613M	06/07/68	FORA	25.75	SEN			COMMUNE ST ETIENNE/SUIPPE	COMM	AEP	IRED
AUMENANCOURT	025		01086X0033	F.AUME		1	726.33	188.61	64	551025R 06387T	10/03/84	FORA	25	SEN			COMMUNE	COMM	AEP	IRED
AUMENANCOURT	025	RIVE GAUCHE	01086X0017	P4	P4	1	724.49	188.15	62	851002C 05683C	28/01/73	FORA	25	SEN			COMMUNE REIMS	DIST	AEP	IRED
AUMENANCOURT	025		01086X0016	P1	P1, P2, P3	1	726.51	188.63	65	851002C 05683C	03/10/72	FORA	25	SEN			COMMUNE REIMS	DIST	AEP	IRED
AUVE	027		01605X0002	FAEP	CHATEAU D'EAU	1	772.12	151.13	162.42	551027T 07359Z	06/06/31	FORA	20	SEN			COMMUNE	COMM	AEP	IRED
AVENAY-VAL-D'OR	028		01582X0002	PAEP	STATION DE POMPAGE	1	725.445	154.305	87.9	551028U 04236E	06/10/51	PUIT	17.2	SEN			COMMUNE + GERMAINE	DIST	AEP	ABSE
BACONNES	031		01335X0001	FAEP	STATION DE POMPAGE	1	745.55	163.9	137.02	551031X 07934Z	01/01/23	FORA	83.8	SEN			COMMUNE	COMM	AEP	IRED
BAGNEUX	032	LE ROUILLIS	02613X0010	FAEP	STATION DE POMPAGE	1	708.48	98.02	74	651081X 07689H	19/03/60	FORA	13.7	SEN			SYND. ANGLURE	SI	AEP	IRED
BAIZIL(LE)	033		01873X0045	SAEP	CAPTAGE GRASSAILLE	1	705.86	140.66	185	551033Z 09395L		SOUR		LUT			COMMUNE	DIST	AEP	IRED
BAIZIL(LE)	033		01577X0023	PAEP	STATION DE POMPAGE	1	706.96	141.72	232	551033Z 09394L		PUIT	12	EOS			COMMUNE	DIST	AEP	ABSE
BARBONNE-FAYEL	036		02236X0019	PAEP	STATION DE POMPAGE	1	699.32	106.84	120			PUIT	29.2	SEN			COMMUNE	DIST	AEP	ABSE
BARBONNE-FAYEL	036		02236X0013	PFAEP	STATION DE POMPAGE	1	699.82	106.85	120	551036C 06307F	03/04/05	PUIC	68	SEN			COMMUNE	DIST	AEP	ABSE
BASLIEUX-LES-FISMES	037	LES FONTINETTES	01076X1005	SAEP		1	700.52	182.16	140	551037D 08678H		SOUR		SCU			COMMUNE	COMM	AEP	ABSE
BASLIEUX-SOUS-CHATILLON	038	LA BONNE EAU	01573X0037	SAEP2		1	706.76	158.99	115	551038E 09009T	06/06/25	SOUR		SCU			COMMUNE	DIST	AEP	IRED
BASSU	039	COTE DES LOUPS	01905X0017	FAEP		1	772.94	128.9	171	551039F 08679J	03/03/14	FORA	86	TUR	CEN		COMMUNE	COMM	AEP	IRED
BASSUET	040		01898X0010	FPAEP	STATION DE POMPAGE	1	771.18	125.12	136	551040G 07243Y	01/01/08	PUIC	34	TUR	CEN		COMMUNE	COMM	AEP	IRED
BAYE	042	L'ETANG DE BAELE	01876X0033	SAEP		1	704.82	129.42	195	551042J 07287W	06/06/34	SOUR		EOS			COMMUNE	COMM	AEP	ABSE
BEAUMONT-SUR-VESLE	044	VOIE GERVAIS	01327X0055	PAEP86		1	734.21	186.84	87	651021G 09174X	19/09/86	PUIT	25	SEN			SIVOM VERZY	DIST	AEP	IRED
BEAUMONT-SUR-VESLE	044		01327X0003	FAEP	FORAGE LES MADELEINES	1	734.4	165.5	91.32	551044L 06308G	06/06/24	FORA	83	SEN			COMMUNE	DIST	AEP	IRED
BEINE-NAUROY	046		01323X0020	PFAEP	PUITS DE LA GARE	1	736.65	174.18	124	851004E 05908X	06/06/63	PUIC	73.5	SEN			COMMUNE	DIST	AEP	IRED
BEINE-NAUROY	046		01323X0004	FAEP1	PUITS HUGUET	1	736.42	174.07	130			FORA	120	SEN			COMMUNE	DIST	AEP	IRED
BELVAL EN ARGONNE	047		01904X1010	FAEP	CHATEAU D'EAU	1	795.08	141.83	163	551047P 07826G	06/06/29	FORA	60	POH			COMMUNE	COMM	AEP	ABSE
BELVAL-SOUS-CHATILLON	048	AVAL VILLAGE	01573X0148	F2		1	710.7	159.67	157	551048R 08899Y	14/03/81	FORA	70	THA	SEN		COMMUNE	DIST	AEP	ABSE
BELVAL-SOUS-CHATILLON	048	LES ECHAYERS	01573X0013	SAEP		1	711	159.68	206	551048R 06899Y		SOUR		LUT			COMMUNE	DIST	AEP	ABSE
BELVAL-SOUS-CHATILLON	048	LA POTERNE	01574X0004	FAEP1		1	711.74	159.28	247	551048R 08964U	06/06/33	FORA	90	EOS			COMMUNE	DIST	AEP	ABSE
BERMERICOURT	051	LE PARADIS	01085X0004	FAEP		1	720.14	185.54	87	551051U 08563H	06/06/28	FORA	80.4	SEN			COMMUNE	COMM	AEP	IRED
BERRU	052	LE SIERDON	01323X0009	SAEP		1	731.42	175.04	225	851004E 06121D		SOUR		SCU			COMMUNE	DIST	AEP	IRED
BERZIEUX	053	LE CABARET	01346X0001	PAEP		1	779.1	165.95	137	651026M 09108A	06/05/61	PUIT	15	CEN			SYND. DU MONT TREMOIS	SI	AEP	IRED
BETTANCOURT-LA-LONGUE	057	LES ECORNES	01907X0013	FAEP		1	787.58	128.2	129	551057A 07802F	06/06/30	FORA	6	ALL			COMMUNE	DIST	AEP	ABSE
BINARVILLE	062		01343X1007	FAEP	FORAGE COMMUNAL	1	786.445	174.265	188	551062F 08433S	06/06/12	FORA	39.2	CEN			COMMUNE	COMM	AEP	IRED
BINSON ET-ORQUIGNY	063		01573X0050	SAEP	FONTAINE RAYE	1	705.94	156.2	115			SOUR		SCU			COMMUNE	DIST	AEP	ABSE
BISSEUIL	064		01586X0059	P2AEP	P2	1	727.82	149.95	70.3	751003H 08878A	01/08/86	PUIT	30	SEN			SIVOM DE AY ET MAREUIL	DIST	AEP	IRED
BISSEUIL	064		01586X0060	P1AEP	P1	1	727.9	149.93	70.65	751003H 08878A	01/09/86	PUIT	30	SEN			SIVOM DE AY ET MAREUIL	DIST	AEP	IRED
BISSEUIL	064		01586X0061	P5AEP	P5 (Groupe 1, 2, 3)	1	728.1	149.94	70.45	651103W 09031S	01/08/87	PUIT	25	SEN			SYND. DE BISSEUIL	DIST	AEP	IRED
BISSEUIL	064		01586X0062	P6AEP	P6 (Groupe 4,5)	1	727.94	149.85	70.3	651103W 09032T	01/08/87	PUIT	25	SEN			SYND. DE BISSEUIL	DIST	AEP	IRED
BLACY	065		02253X0027	FAEP	STATION DE POMPAGE	1	762.91	116.53	116	551065J 04239H	06/06/36	FORA	60	TUR			COMMUNE	COMM	AEP	IRED
BLESMÉ	068		02262X0030	SAEP	SOURCE COMMUNALE	1	779.93	116.87	125	651053C 04611M		SOUR		ALL			SYND. HAUSSIGNEMONT	SI	AEP	ABSE
BLIGNY	069	RUE DE LA BESACE	01317X0012	SAEP2		1	711.1	167.33	138	551069N 0833 F	06/06/16	SOUR		EOS	EOM		COMMUNE	COMM	AEP	ABSE
BOISSY-LE-REPOS	070		01875X0008	SAEP	CAPTAGE ST MARTIN	1	696.24	127.72	165			SOUR		LUT			COMMUNE	SI	AEP	ABSE
BOUILLY	072	LES CARREAUX	01318X0035	SAEP		1	714.1	167.18	165		06/06/63	SOUR		SCU			COMMUNE	DIST	AEP	ABSE
BOULOUSE	073	LES CUGNETS	01313X0060	SAEP		1	710.13	171.29	172			SOUR		LUT			COMMUNE	DIST	AEP	ABSE
BOURSAULT	076	LA MUREE	01573X0063	SAEP		1	709.52	151.88	205	551076W 06850W	06/06/27	SOUR		EOS			COMMUNE	COMM	AEP	IRED

Nom	N° Com	Lieu dit	Ind. National	Désig.	Dénomination	Z. Lambert	X	Y	Z	Ind. Ag. Eau	Date réal.	Nature	Prof.	Nappe 1	Nappe 2	Nappe 3	Utilisateur	Code gest.	Usage	Code périmètre protection
BOURSAULT	076	BOIS CHEVILLET	01573X0061	SAEP		1	707.87	152.6	180	551076W 06850W		SOUR		EOS			COMMUNE	COMM	AEP	ABSE
BOUVANCOURT	077		01077X1013	SAEP2	CAPTAGE DE VAUX VARENNE	1	710.61	183.11	135	551077X 06595T		SOUR		LUT			COMMUNE	COMM	AEP	IBED
BOUVANCOURT	077	LES CARRES	01077X1009	SAEP		1	708.88	182.82	120	551077X 06595T		SOUR		SCU			COMMUNE	COMM	AEP	IBED
BOUY	078	LE BUISSON MAHON	01591X0002	PAEP		1	745.46	155.64	119	551078Y 06732T	06/06/61	PUIT	28	SEN			COMMUNE	COMM	ABAN	IBED
BOUZY	079		01583X0003	FAEP	STATION DE POMPAGE	1	731.95	155.335	124	551079Z 05685E	06/06/24	FORA	57.7	SEN			COMMUNE	COMM	AEP	ABSE
BRANDONVILLERS	080		02633X0013	FAEP	STATION DE POMPAGE	1	763.32	101.41	127.2	551080A 07866A	06/06/31	FORA	205	ALB	APT		COMMUNE	DIST	AEP	IBED
BRANSCOURT	081	LA GARENNE	01313X0024	SAEP		1	707.79	175.17	147			SOUR		SCU			COMMUNE	DIST	AEP	ABSE
BRAUX-SAINT-REMY	083	LE VILLAGE	01607X0001	FAEP		1	784.39	149.78	172	551083D 08434T	19/09/61	FORA	55	CEN			COMMUNE	COMM	AEP	ABSE
BRAUX-SAINTE-COIERE	082	LA VOIE D'ARGERS	01602X0002	PAEP		1	782.325	157.48	157.82	551507P 04262H	06/09/61	PUIT	43	TUR	CEN		COMMUNE DE SAINTE MENEHOULD	DIST	AEP	RAPP
BREUIL	086		01312X0057	SAEP	SOURCE NOTRE DAME	1	703.05	179.49	80		06/06/61	SOUR		SCU			COMMUNE	DIST	AEP	IBED
BREUIL(LE)	085	LES HAUTS DE SALLES	01575X0053	FAEP	PROXIMITE SOURCE AEP	1	695.84	142.1	136		26/5/91	FORA	66	THA			COMMUNE + IGNY-COMBLIZY	COMM	AEP	IBED
BREUIL(LE)	085	LES HAUTES SALLES	01575X0014	SAEP		1	695.83	142.09	135	551085F 06939T	06/06/64	SOUR		EOM			COMMUNE + HAM.DE IGNY	DIST	AEP	IBED
BROUSSY-LE-GRAND	090	LE PUIIS	01877X0019	PAEP		1	712.32	121.94	141	651047K 09298G	06/06/58	PUIC	19.2	SEN			SYND. DE BROUSSY	DIST	AEP	IBED
BROUSSY-LE-GRAND	090	LA RESERVE	01878X0028	FAEP1		1	713.51	124.55	140	651047K 09298G	20/11/89	PUIT	29	SEN			SYND.BROUSSY + VALLEE SUPERBE	DIST	AEP	IBED
BRUGNY-VAUDANCOURT	093		01578X0030	SAEP2	SCE DU CHATEAU	1	713.36	145.09	190.94	551093P 08503T		SOUR		LUT			COMMUNE	DIST	ABAN	ABSE
BRUGNY-VAUDANCOURT	093	LE CHEMIN DES BOEUF	01577X0025	FAEP		1	711.68	144.51	238	551093P 07835S	08/07/92	FORA	66	EOS	EOM	SCU	COMMUNE + ST-MARTIN	DIST	AEP	IBED
BRUGNY-VAUDANCOURT	093	PARC DU CHATEAU	01578X0029	SAEP1		1	713.51	144.72	196.55	551093P 07835S	06/06/70	SOUR		LUT			COMMUNE	DIST	ABAN	IBED
BUISSON(LE)	095		02261X0012	FAEP	CHATEAU D'EAU	1	777.84	120.83	111			FORA	9.2	ALL			COMMUNE	DIST	AEP	ABSE
BUSSY-LE-CHATEAU	097		01593X0019	FAEP	CHATEAU D'EAU	1	761.4	153.95	143	551097U 06310J	06/06/58	FORA	24.3	SEN			COMMUNE BUSSY LE REPOS	COMM	AEP	IBED
BUSSY-LE-REPOS	098		01901X0013	FAEP2	STATION DE POMPAGE	1	776.97	135.87	154	551098V 08435U	06/09/76	FORA	30	TUR			COMMUNE	COMM	AEP	IBED
BUSSY-LETTREE	099		01888X0009	FAEP	CHATEAU D'EAU	1	741.57	124.54	135	551099W 07576K	06/06/30	FORA	31.6	SEN			COMMUNE	COMM	AEP	IBED
CAURE(LA)	100		01872X0037	FAEP	STATION DE POMPAGE	1	705.32	135.43	231	551100X 08436V		FORA	25	EOS			COMMUNE	COMM	AEP	ABSE
CAUREL	101		01323X0005	FAEP	CHATEAU D'EAU	1	732.29	179.4	118	551101Y 06723H	06/06/29	FORA	83	SEN			COMMUNE	COMM	AEP	IBED
CAUROY-LES-HERMONVILLE	102		01078X0001	PAEP	STATION DE POMPAGE	1	716.54	186.1	66	651016B 04269R		PUIT	19.15	SEN			SYND.CAURAY + HERMONVILLE	DIST	AEP	ABSE
CELLE-SOUS-CHANTEMERLE(LA)	103		02235X0002	PAEP	STATION DE POMPAGE	1	698.73	102.39	134			PUIT	50.4	SEN			COMMUNE	COMM	AEP	ABSE
CERNAY-EN-DORMOIS	104		01345X0003	FAEP	STATION DE POMPAGE	1	776.825	172.035	133	551104B 07803G	06/06/34	FORA	100	CEN			COMMUNE	COMM	AEP	ABSE
CERNAY-LES-REIMS	105		01322X0003	PAEP	STATION DE POMPAGE	1	728.97	175.27	148	851004E 04240J	06/06/24	PUIC	140	SEN			COMMUNE	DIST	AEP	RAPP
CERNON	106		01895X0009	FAEP	STATION DE POMPAGE	1	747.76	128.56	110	551106D 07827H		FORA	27.55	SEN			COMMUNE	COMM	AEP	IBED
CHALONS-SUR-MARNE	108		01891X0041	D1	PUIIS NO1	1	748.01	140.23	83.92			PUIC	7	ALL			COMMUNE	COMM	AEP	IBED
CHALONS-SUR-MARNE	108		01891X0043	D3	PUIIS NO3	1	748.2	140.12	83.84			PUIC	7	ALL			COMMUNE	COMM	AEP	IBED
CHALONS-SUR-MARNE	108		01891X0042	D2	PUIIS NO2	1	748.15	140.24	83.9			PUIC	7	ALL			COMMUNE	COMM	AEP	IBED
CHALONS-SUR-MARNE	108		01891X0040	F2	FORAGE NO2	1	747.84	139.8	82.02		25/05/77	FORA	30.1	SEN			COMMUNE	COMM	AEP	IBED
CHALONS-SUR-MARNE	108		01891X0039	F1	FORAGE NO1	1	747.98	139.7	81.93	551108F	29/04/77	FORA	35	SEN			COMMUNE	COMM	AEP	IBED
CHALONS-SUR-MARNE	108		01891X0013	PS1	35 PUIIS SIPHONNES	1	747.94	140.46	83.97	551108F		PUIT	9.6	ALL			COMMUNE	COMM	AEP	IBED
CHALONS-SUR-VESLE	109		01314X0014	FAEP	STATION DE POMPAGE	1	715.15	177.45	89	551109G 09077S	06/06/27	FORA	83	SEN			COMMUNE	COMM	AEP	ABSE
CHALONS-SUR-VESLE	109		01314X0061	F1	STATION DE POMPAGE	1	714.47	178.52	84	551109G 05077S	20/08/77	FORA	31.5	SEN			SI CHENAY + MERFY	COMM	AEP	IBED
CHAMBRECY	111		01317X0078	FAEP	FORAGE MOULIN D'HOYAU	1	708.91	165.38	126	551111J 08333H	15/10/92	FORA	68	THA			SYND.CHAMBRECY + VILLE EN TARD.	DIST	AEP	IMME
CHAMBRECY	111	MOULIN D'HOYAU	01317X0055	SAEP		1	708.95	165.43	126	551111J 08333H		SOUR		EOM	SCU		SYND.CHAMBRECY + VILLE EN TARD.	DIST	AEP	IBED
CHAMPAUBERT	113	LE VILLAGE	01872X0047	PAEP		1	705.5	131.99	234	551113L 08680K		PUIT	20.75	EOS			COMMUNE	COMM	AEP	ABSE
CHAMPAGUYON	116		01868X0047	FAEP	CHATEAU D'EAU	1	689.01	120.83	202	551116P 05887Z	06/06/33	FORA	74	EOS			COMMUNE	DIST	AEP	ABSE
CHAMPIGNY	118		01321X0011	FAEP	STATION DE POMPAGE	1	719.105	174.71	94	551118S 06960R	06/06/31	FORA	67	SEN			COMMUNE	DIST	AEP	IBED
CHAMPILLON	119	LES BARDELOTS	01581X0019	SAEP		1	720.1	155.625	245	551119T 06699M	06/06/30	SOUR		LUT			COMMUNE	DIST	AEP	IBED
CHAMPILLON	119	LA DHUY	01581X0058	SAEP2		1	720.17	155.04	230	551119T 06797N	06/06/34	SOUR		EOS			COMMUNE	DIST	AEP	IBED
CHAMPLAT-ET-BOUJACOURT	120	LE COCHELET	01317X0058	SAEP		1	708.93	163.51	165	651105Y 09035W		SOUR		LUT			COMMUNE + BOUJA + NEUVILLE	DIST	AEP	ABSE
CHANTEMERLE	124		02235X0004	PAEP	STATION DE POMPAGE	1	697.39	102.48	196	551124Y 08334J	06/06/13	PUIT	34.5	SEN			COMMUNE	COMM	AEP	ABSE
CHAPELAINE	125		02632X0004	PAEP	STATION DE POMPAGE	1	759.05	100	127	551125Z 08564J	06/06/54	PUIT	17.95	TUR			COMMUNE	COMM	AEP	ABSE
CHAPELLE-FELCOURT(LA)	126		01605X0007	FAEP	STATION DE POMPAGE	1	776.45	152.21	177	551126A 08174K	06/06/32	FORA	142	CEN			COMMUNE	COMM	AEP	ABSE
CHAPELLE-SOUS-ORBAIS(LA)	128	LE GROSEILLER	01872X0027	PAEP		1	701.93	135.22	228	551128C 08335K		PUIC	24	EOS			COMMUNE	COMM	AEP	ABSE
CHARLEVILLE	129	LES GRANDES VALLEES	01875X0022	FAEP		1	697.46	123.83	209.58	551129D 09110C	06/12/32	FORA	37	EOS			COMMUNE	DIST	AEP	ABSE
CHARMONT	130		01903X0023	FAEP	STATION DE POMPAGE	1	786.04	133.18	191	551130E 08638P		FORA	28	CEN			COMMUNE	DIST	AEP	ABSE
CHARMONTAIS(LES)	132		01608X0026	FAEP	STATION DE POMPAGE	1	794.52	144.35	165	551132G 08230G	06/06/29	FORA	61	ALB	POR		COMMUNE	COMM	AEP	ABSE
CHATILRAOULD-SAINT-LOUVENT	134		02257X0004	PAEP	STATION DE POMPAGE	1	762.9	110.65	109	651005P 04267N	06/06/52	PUIT	12.7	CEN			COMMUNE	DIST	AEP	ABSE
CHATILLON SUR-MARNE	136		01573X0088	F1	FORAGE N° 1	1	705.2	155.08	67.87	651062B 05019F	06/06/73	FORA	35	SEN			SYND.CHATILLON/MARNE	DIST	AEP	IBED
CHATILLON-SUR-MARNE	136		01572X0063	FAEP	FORAGE 1936	1	703.13	156.16	77.3	651062B 05019F	17/01/36	FORA	35	SEN			SYND.CHATILLON/MARNE	DIST	AEP	ABSE

Nom	N° Com	Lieu dit	Ind. National	Désig.	Dénomination	Z. Lambert	X	Y	Z	Ind. Ag. Eau	Date réal.	Nature	Prof.	Nappe 1	Nappe 2	Nappe 3	Utilisateur	Code gest.	Usage	Code périmètre protection
CHATILLON-SUR-MARNE	136		01573X0089	F2	FORAGE N° 2	1	705.24	155.01	66.7	651062B 05019F	06/01/74	FORA	35	SEN			SYND.CHATILLON/MARNE	DIST	AEP	IRED
CHAUDEFONTAINE	139		01603X0037	FAEP	FORAGE 1932	1	785.18	158.34	153	551139P 08175L	01/01/32	FORA	129	CEN	ALB	POR	COMMUNE	COMM	AEP	IRED
CHAUDEFONTAINE	139		01603X0070	FAEP2	FORAGE 1990	1	785.2	158.87	137	551139P 09313Y	20/06/90	FORA	31	CEN			COMMUNE	COMM	AEP	IRED
CHAUMUZY	140		01317X0007	SAEP	SOURCE ST-REMY	1	711.17	165	140	551140R 07244Z		SOUR		SCU			COMMUNE	DIST	AEP	ABSE
CHEMIN(LE)	143	VILLAGE	01608X0032	FAEP		1	792.97	148.33	158		06/06/30	FORA	80	POR			COMMUNE	COMM	AEP	ABSE
CHEMINON	144	LA MALADE	02263X0009	PAEP		1	788.33	117.92	176			PUIT	11.3	APT			COMMUNE	COMM	AEP	IRED
CHENIERS	146		01884X0013	PAEP1	CHATEAU D'EAU	1	739.53	133.27	129	551146X 08659M	06/06/35	PUIC	50	SEN			COMMUNE	COMM	AEP	ABSE
CHENILRS	146		01884X0023	FAEP	STATION DE POMPAGE	1	739.82	133.13	125	551146X 08659M	06/07/76	FORA	31.5	SEN			COMMUNE	COMM	AEP	IRED
CHEPPE(LA)	147		01593X0021	PAEP	STATION VALLEE DES PRES	1	758.44	152.55	132	651076S 06895V	06/06/69	PUIT	32	SEN			COMMUNE + CUPERLY	DIST	AEP	IRED
CHEPY	149	LA VOYETTE	01862X0007	PAEP		1	754.56	134.91	86.47	651025L 04276Y	06/06/66	PUIC	18.5	ALL	SEN		SYND.DU MONT LOUVET	SI	AEP	IRED
CHIGNY-LES-ROSES	152	LA PISSOTTE	01326X0078	SAEP2		1	726.42	162.15	244	551152D 05802G	06/06/34	SOUR		EOS			COMMUNE	COMM	AEP	ABSE
CHIGNY-LES-ROSES	152	LA GAVETTE	01326X0029	SAEP		1	725.75	162.1	260	551152D 05802G	1934	SOUR		EOS			COMMUNE	COMM	AEP	ABSE
CHOUILLY	153		01585X0014	PAEP	STATION DE POMPAGE	1	722.585	148.4	85	551153E 05686F	06/04/52	PUIT	30.1	SEN			COMMUNE	DIST	AEP	IRED
CLAMANGES	154	RUISSEAU DU MONT	01886X0013	FE		1	731	126.15	115	651083Z 07375S	06/01/79	FORA	20	SEN			COMMUNE + ECURY + VILLESÈNEUX	DIST	AEP	IRED
CLOYES-SUR MARNE	156	PIECE DES COMMUNES	02258X0040	FAEP3		1	768.97	108.76	106	651006R 09286U	07/12/88	FORA	8	ALL			COMMUNE + MONCETZ + NORROIS + BI	DIST	AEP	ABSE
CLOYES-SUR-MARNE	156	LE CHAMP DE L'ORME	02258X0001	PAEP		1	769.93	109.56	110	651006R 05847F	06/06/51	PUIT	8	ALL			COMMUNE + BIGNICOURT + NORROIS	DIST	AEP	IRED
COIZARD-JOCHES	157	L'AVAL	01877X0032	F1		1	710.62	127.16	147	551157J 08437W	02/03/78	FORA	30	SEN			COMMUNE	COMM	AEP	IRED
CONFLANS-SUR SEINE	162		02611X1009	FAEP1	STATION DE POMPAGE	1	699.09	95.88	83	651007S 06741C	06/08/34	FORA	60	SEN			COMMUNE + ESCLAVOLLES + VILLIERS	SI	AEP	ABSE
CONGY	163	BESANGER	01877X0029	SAEP		1	709.43	130.18	205	551163R 07196X		SOUR		LUT			COMMUNE + COIZARD + JOCHES	DIST	AEP	IRED
CONTAULT	166		01902X0013	SAEP	FONTAINE SAINT-LAURENT	1	780.07	138	163	551166U 08336L	06/06/31	SOUR		TUR			COMMUNE	COMM	AEP	ABSE
COOLE	167		02251X0017	FAEP	STATION DE POMPAGE	1	751.435	117.47	154	551167V 08639R	06/06/31	FORA	24	SEN			COMMUNE	COMM	AEP	IRED
CORBEIL	169		02632X0010	FAEP	STATION DE POMPAGE	1	753.04	100.17	142.9	651002L 06170G	02/06/37	FORA	60	TUR			COMMUNE + BREBAN	SI	AEP	ABSE
CORMOYEUX	173	LES GRISARDERIES	01574X0023	SAEP		1	714.78	158.16	223	551173B 07804H		SOUR		EOS			COMMUNE	COMM	AEP	IRED
CORRIBERT	174	LA PIERRE A L'ARGENT CAPT	01872X0038	SAEP		1	705.12	138.72	188	551174C 07805G		SOUR		SCU			COMMUNE	DIST	AEP	IRED
CORROBERT	175		01871X0027	PAEP	STATION DE POMPAGE	1	693.1	135.53	210	551175D 08121C	06/06/49	PUIT	27.95	EOS			COMMUNE	DIST	AEP	IRED
COULOMMES-LA-MONTAGNE	177	BO RENAUD	01318X0002	SAEP		1	713.93	170.6	183	651031T 04279B		SOUR		LUT			SYND.COULOMMES + PARGNY + JOUY	DIST	AEP	ABSE
COUPETZ	178	LA COTE DES PRES	01895X0010	F		1	748.77	127.02	112	651050N 04014N	15/01/72	PUIT	26.5	SEN			SYND.ECURY/COOLE	DIST	AEP	IRED
COURDEMANGES	184		02253X0017	FAEP	CHATEAU D'EAU	1	761.84	112.76	124	551184N 07574H	06/06/31	FORA	35.2	TUR			COMMUNE	COMM	AEP	IRED
COURGIVAUD	185	SAINTE MAURICE	02224X0019	SAEP		1	686.34	115.08	154	551185P 05884W		SOUR		EOS			COMMUNE + CHATILLON + ESCARDES	DIST	AEP	IRED
COURGIVAUD	185	NOGENTEL	02224X0018	SAEP		1	686.55	113.7	156	551185P 05884W		SOUR		EOS			COMMUNE	DIST	AEP	ABSE
COURGIVAUD	185		02224X0062	F1	STATION SAINT MAURICE	1	686.36	115.04	154	551185P 05884W	06/09/80	FORA	11	EOS			COMMUNE	DIST	AEP	IRED
COURLANDON	187	LES PICOTINS	01312X0064	SAEP		1	701.65	180.91	95			SOUR		SCU			COMMUNE	DIST	AEP	ABSE
COURMAS	188		01318X0037	SAEP	SOURCE DES TONNELIERS	1	715.28	166.4	225			SOUR		LUT			COMMUNE	DIST	AEP	ABSE
COURTAGNON	190		01318X0055	SAEP	SOURCE GROS MONT	1	717.41	162.11	213	551190V 07961D		SOUR		LUT			COMMUNE	COMM	AEP	IRED
COURTEMONT	191		01602X0046	FAEP	CHATEAU D'EAU	1	778.53	162.45	141	551191W 08438X	06/06/31	FORA	86	CEN			COMMUNE	COMM	AEP	RAPP
COURVILLE	194	LA SOURIS	01312X0013	SAEP		1	699.56	176.37	125	651058X 04285H		SOUR		LUT			COMMUNE	DIST	AEP	ABSE
COURVILLE	194	LA GARENNE	01312X0085	F2AEP	FORAGE 2	1	698.61	176.13	71.4	651058X 08762Z	01/07/84	FORA	63.4	THA			SYND.EAUX DE FISMES	DIST	AEP	IRED
COURVILLE	194	LA GARENNE	01312X0084	F1AEP	FORAGE 1	1	698.62	176.3	76.3	651058X 08762Z	01/09/84	FORA	70.4	THA			SYND.EAUX DE FISMES	DIST	AEP	IRED
COURVILLE	194	LA GARENNE	01312X0078	F1	FORA.REC. 1	1	698.62	176.25	77		06/09/79	FORA	69.5	THA			SYND.EAUX DE FISMES	DIST	AEP	IRED
COUVROT	195		02253X0036	PAEP	STATION DE POMPAGE	1	764.06	119.82	97	551195A 08640S		PUIT	12.9	ALL	TUR		COMMUNE	COMM	AEP	ABSE
CROIX-EN CHAMPAGNE(LA)	197	LE MOULIN	01594X0003	PAEP		1	768.8	154.02	197.52	551197C 06839J	06/06/13	PUIC	60	SEN			COMMUNE	COMM	AEP	IRED
CRUGNY	198		01312X0083	SAEP	FONTAINE AUX SAULES	1	702.19	171.54	95	551198D 06511C		SOUR		SCU			COMMUNE	DIST	AEP	IRED
CRUGNY	198	MONTAGNE DE LHÉRY	01312X0023	SAEP1		1	701.63	172.86	90	551198D 06511C		SOUR		SCU			COMMUNE	DIST	AEP	ABSE
CUCHERY	199	ORCOURT	01573X0153	FAEP2	N2	1	709.26	158.93	172		01/03/86	FORA	32.8	SCU			COMMUNE	COMM	AEP	IRED
CUCHERY	199	LA COUTURE - ORCOURT	01573X0031	SAEP2		1	708.74	159.16	146	551199E 09166Y	1930	SOUR		SCU			COMMUNE	COMM	AEP	IRED
CUCHERY	199	ORCOURT	01573X0152	FAEP1	N1	1	709.2	158.92	170	551199E	01/03/86	FORA	32	SCU			COMMUNE	COMM	AEP	IRED
CUCHERY	199	LA COHETTE	01573X0026	SAEP1		1	707.65	160.88	190	551199E 09166Y	1930	SOUR		LUT			COMMUNE	COMM	AEP	IRED
CUIS	200	LES FÉRVOTTES	01585X0033	SAEP		1	718.61	144.69	202	551200F 08537F		SOUR		LUT			COMMUNE	COMM	AEP	IRED
CUISLES	201		01572X0053	SAEP	SCE SAINT-LOUIS	1	704.63	160.2	165			SOUR		LUT			COMMUNE	DIST	AEP	ABSE
CUMIÈRES	202		01574X0003	PAEP1	PUITS VILLAGE	1	715.96	153.8	95.29	551202H 04242L	1930	PUIC	34.55	SEN			COMMUNE	COMM	AEP	PIND
CUMIÈRES	202	LES GRANDES CORVEES	01574X0055	F		1	716.43	152.49	68	551202H 04242L	06/03/72	FORA	17	ALL	SEN		COMMUNE	COMM	AEP	ABSE
DAMÉRY	204	LA GUINGUETTE	01574X0040	PAEP	STATION POMPAGE	1	713.2	153.3	73.2	551204K 04244N	01/01/51	PUIC	21.6	CRAIE			COMMUNE	COMM	AEP	IRED
DAMPIÈRE-LE-CHATEAU	206		01606X0026	FAEP2	STATION DE POMPAGE	1	778.88	148.28	172	551206M 08177N	25/02/83	FORA	47	TUR			COMMUNE	COMM	AEP	IRED
DAMPIÈRE-SUR-MOIVRE	208		01893X0002	PAEP	STATION DE POMPAGE	1	763.27	135.44	103	651023J 07369K	06/03/58	PUIT	11.5	TUR			SYND.DU MONT DE NOIX	DIST	AEP	ABSE

Nom	N° Com	Lieu dit	Ind. National	Déig.	Dénomination	Z. Lambert	X	Y	Z	Ind. Ag. Eau	Date réal.	Nature	Prof.	Nappe 1	Nappe 2	Nappe 3	Utilisateur	Code gest.	Usage	Code périmètre protection
DOMMARTIN-DAMPIERRE	211		01602X0013	FAEP	STATION DE POMPAGE	1.	781.77	155.7	161.38	551211T 08439Y	06/06/30	FORA	47	TUR	CEN		COMMUNE	COMM	AEP	ABSE
DOMMARTIN-LETTREE	212		02244X0008	FAEP	STATION DE POMPAGE	1	744.27	120.73	153	551212U 08178P	06/06/30	FORA	30	SEN			COMMUNE	COMM	AEP	IRED
DOMMARTIN-SOUS-HANS	213		01602X0041	FAEP	CHATEAU D'EAU	1	778.34	181.1	138	551213V 08179R	06/06/32	FORA	92	CEN			COMMUNE	COMM	AEP	IRED
DOMMARTIN-VARIMONT	214		01606X0003	FAEP	STATION DE POMPAGE	1	778.68	144.76	170	551214W 08480T	06/06/31	FORA	15	TUR			COMMUNE	COMM	AEP	IRED
DOMMARTIN-VARIMONT	214		01606X0005	FAEP	STATION DE POMPAGE	1	778.14	143.88	165	551214W 08705M		FORA	28	SEN			COMMUNE	COMM	AEP	ABSE
DOMPREMY	215		02261X0033	FAEP	STATION DE POMPAGE	1	776.51	117.45	116	551215X 08337M	06/06/32	FORA	100	ALB			COMMUNE	COMM	AEP	ABSE
DONTRIEN	216		01332X0008	F1	STATION DE POMPAGE	1	750.78	172.21	110	651090G 07615C	06/06/77	FORA	25	SEN			SYNDICAT INTERCOMMUNAL	DIST	AEP	IRED
DORMANS	217	LA GOUTTE D'OR - AEP HAME	01571X0096	SAEP		1	697.91	153.17	145	551217Z 08965W	06/06/32	SOUR		LUT			COMMUNE,HAMEAU TRY ET	DIST	AEP	IRED
DORMANS	217	LE GAIN	01571X0089	SAEP	N1	1	695.28	152.21	104			SOUR		SCU			COMMUNE	DIST	AEP	ABSE
DORMANS	217	LE GAULT	01571X0088	SAEP		1	695.68	152.51	111	551217Z 05018E	06/06/32	SOUR		SCU			COMMUNE	DIST	AEP	IRED
DORMANS	217	LE GAIN	01571X0087	SAEP	N2	1	695.415	152.16	112		06/06/67	SOUR		SCU			COMMUNE	DIST	AEP	IRED
DORMANS	217	LA BEAUCHARDERIE - AEP HA	01571X0099	SAEP		1	697.86	151.88	207		06/06/32	SOUR		EOS			COMMUNE,HAMEAU DE VASSY	DIST	AEP	IRED
DORMANS	217		01571X0119	S	STATION DE POMPAGE	1	698.22	154.79	65		01/03/74	FORA	30.1	SEN			COMMUNE	DIST	AEP	IRED
DORMANS	217	LE GAULT	01571X0122	SAEP	N2	1	695.61	152.43	107	551217Z 05018E		SOUR		SCU			COMMUNE	DIST	AEP	IRED
DORMANS	217	LES AULNES	01571X0091	SAEP		1	695.05	151.43	114		06/06/34	SOUR		SCU			COMMUNE	DIST	AEP	IRED
ECLAIRES	222		01608X0014	FAEP	SP L'AUGE MAGUIN	1	796.12	147.98	170	551222E 06961S	06/06/39	FORA	40	ALB	POR		COMMUNE	COMM	AEP	ABSE
ECRIENNES	224		02254X0035	SAEP	CAPTAGES VALLEE CONART	1	772.2	112.8	119	551224G 08440Z		SOUR		ALL			COMMUNE	DIST	AEP	IRED
ECUEIL	225	PRES MOUSSEUX	01318X0040	SAEP2		1	717.53	166.24	165		06/06/02	SOUR		LUT			COMMUNE	DIST	AEP	ABSE
ECUEIL	225	BASSIN DE FERVIN	01318X0041	SAEP1		1	717.42	166.47	166		06/06/00	SOUR		LUT			COMMUNE	DIST	AEP	ABSE
ELISE-DAUCOURT	228	GRIGNY	01606X0024	FAEP3		1	783.23	152.3	176		20/12/83	FORA	36.5	CEN			FERMES DE MONCET	COMM	AEP	IRED
ELISE-DAUCOURT	228		01607X0072	FAEP2	STATION DE POMPAGE	1	785.12	152.55	185	551228L 08180S	06/03/68	FORA	60	CEN			COMMUNE	COMM	AEP	ABSE
EPENSE	229		01606X0009	SAEP	BLANCHE FONTAINE N1	1	781.58	144.42	173	551229M 07617E	06/06/31	SOUR		TUR			COMMUNE	DIST	AEP	IRED
EPERNAY	230	ILE BELON	01585X0012	P1	P1	1	720	150.38	70.03	851001B 03285W	06/06/64	FORA	40	SEN			COMMUNE	DIST	AEP	PIND
EPERNAY	230	ILE BELON	01585X0042	F	N2	1	720.07	150.31	70	851001B 03286X	06/02/70	FORA	40	SEN			COMMUNE	DIST	AEP	PIND
EPERNAY	230	RUE DE VERDUN	01585X0017	FAEP1		1	719.06	150.58	73	851001B 03283U	06/06/31	FORA	52	SEN			COMMUNE	DIST	AEP	PIND
EPERNAY	230	RUE DE VERDUN	01585X0016	FAEP2		1	719.05	150.56	73	851001B 03281S	06/06/36	FORA	52.4	SEN			COMMUNE	DIST	AEP	PIND
EPINE(L')	231		01596X0001	PAEP	STATION DE POMPAGE	1	746.41	144.35	136	551231P 06311K	06/06/64	PUIC	12.3	SEN			COMMUNE	DIST	AEP	IRED
ESSARTS-LES-SEZANNE(LES)	235	FOND DU GUE BARRE	02231X0010	FAEP		1	695.4	119.1	203	651011W 04268P	06/06/52	FORA	43.7	EOS			SYND.ESSARTS + MEIX + MOEURS	DIST	AEP	PIND
ETOGES	238		01873X0002	SAEP	CAPTAGE	1	711.27	132.57	215	551238X 07791U	06/06/34	SOUR		LUT			COMMUNE	DIST	AEP	IRED
ETREPY	240		02262X0044	SAEP	CAPTAGE LA PRELE	1	781.15	121.01	124			SOUR		ALL			COMMUNE	DIST	AEP	IRED
EUVY	241		02241X0006	PAEP	CHATEAU D'EAU	1	725.09	114.92	135	551241A 08181T	06/06/50	PUIT	23	SEN			COMMUNE	COMM	AEP	ABSE
FAUX FRESNAY	243		02238X0025	PAEP	STATION DE POMPAGE	1	716.6	105.6	84	651079V 07094L	06/06/77	PUIT	36.2	SEN			SYND.VALLEE DE LA SUPERBE	DIST	AEP	IRED
FAVEROLLES ET COLMY	245	LES PISSOTTES	01313X0011	SAEP		1	706.77	172.02	148	551245E 08523P		SOUR		LUT			COMMUNE	DIST	ADAN	ABSE
FAVRESSI	246	LE CHAMP BOUROT	02261X0045	SAEP		1	775.75	115.92	124			SOUR		ALL			COMMUNE	DIST	AEP	ABSE
FERE-CHAMPENOISE	248		02241X0003	H	STATION DE POMPAGE	1	722.12	119.05	120.12	551248H 04247S	01/05/32	FORA	80	SEN			COMMUNE	DIST	AEP	IRED
FERE-CHAMPENOISE	248		01886X0002	FAEP1	SP DE NORMEE	1	727.57	121.9	147.6	551248H 05681A	03/09/32	FORA	60.3	SEN			COMMUNES ASSOCIEES DE NORMEE	DIST	AEP	IRED
FEREBRIANGES	247		01878X0019	F2	SP FONDS DE TOULON	1	712.47	130.4	153	551247G 07671N	06/03/79	FORA	25.5	SEN			COMMUNE + ETOGES	DIST	AEP	IRED
FESTIGNY	249		01576X0045	SAEP	CAPTAGE DE FONTENAY	1	702.62	148.95	195	551249J 06734V	06/06/49	SOUR		EOS			COMMUNE	DIST	AEP	IRED
FLORENT-EN-ARGONNE	253		01604X0001	FAEP	STATION DE POMPAGE	1	791.14	162.66	233	551253N 08660N	06/06/30	FORA	86	CEN			COMMUNE	COMM	AEP	IRED
FONTAINE-DENIS NUISY	254		02236X0014	PAEP	STATION DE POMPAGE	1	699.62	103.84	151		06/06/10	PUIT	65	SEN			COMMUNE	DIST	AEP	ABSE
FONTAINE-EN DORMOIS	255		01341X1006	FAEP	STATION DE POMPAGE	1	773.375	173.725	160	551255R 08338N	06/06/37	FORA	100	TUR			COMMUNE	COMM	AEP	IRED
FRANCHEVILLE	259		01893X0004	FAEP	CHATEAU D'EAU	1	781.9	134.41	104.47	551259V 07618F	06/06/31	FORA	29	SEN			COMMUNE	DIST	AEP	IRED
FRESNES-LES-REIMS	261		01086X0003	F	STATION DE POMPAGE	1	728.26	183.39	100	551261X 07590A	06/06/05	PUIC	93	SEN			COMMUNE	COMM	AEP	IRED
FRIGNICOURT	262	PRES DES NOUES - CHAMP CA	02253X0029	PSAEP		1	765.5	113.04	99.95	551649U 03291C	06/06/42	CC	5.6	ALL			COMMUNE VITRY-LE-FRANCOIS	COMM	AEP	ABSE
FROMENTIERES	263		01872X0041	FAEP	STATION DE POMPAGE	1	700.87	133.44	225	551263Z 07828J	06/06/32	FORA	32	EOS			COMMUNE	COMM	AEP	ABSE
GAULT-SOIGNY(LE)	264		01868X0037	FAEP1	STATION DE POMPAGE	1	692.14	125.29	212	551264A 06962T		FORA	60	EOS			COMMUNE	COMM	AEP	ABSE
GAULT-SOIGNY(LE)	264	LE RECOUDE	01875X0015	FAEP2		1	694.84	123.58	204	551264A 08618T	06/06/32	FORA	45	EOS			COMMUNE,HAMEAU RECOUDE	COMM	AEP	ABSE
GAYE	265		02237X0020	P	STATION DE POMPAGE	1	706.78	110.72	98	651069J 06320V	06/06/73	PUIT	26.15	SEN			SYND. DE GAYE	DIST	AEP	IRED
GIFFAUMONT-CHAMPAUBERT	269	LES GRANDS PRES	02641X0003	FAEP		1	778.71	96.64	135	551269F 07288X	28/02/68	PUIC	44	ALB	APT		COMMUNE	COMM	AEP	ABSE
GIGNY-BUSSY	270		02257X0025	FAEP2	STATION DE POMPAGE	1	764.53	102.9	157	551270G 07289Y	06/07/62	PUIT	48.6	CEN			SYND.GIGNY + BRANDONVILLERS	COMM	AEP	ABSE
GIVRY-EN ARGONNE	272		01903X0002	FAEP	CHATEAU D'EAU	1	787.37	141.6	177	551272J 06428M	06/06/29	FORA	52	CEN			COMMUNE + REMICOURT	DIST	AEP	IRED
GIVHY-LES LOISY	273	LES SAUVEURS	01874X0018	SAEP		1	715.29	133.64	210			SOUR		LUT			COMMUNE	SI	AEP	ABSE
GLANNES	275		02254X0015	FAEP	CHATEAU D'EAU	1	762.11	114.33	117	551275M 08441A	06/06/36	SOUR	28.8	CEN			COMMUNE	COMM	AEP	ABSE
GRANDES-LOGES(LES)	278		01584X0004	PAEP	STATION DE POMPAGE	1	743.27	153	101	551278R 07290Z		PUIC	42.1	SEN			COMMUNE	COMM	AEP	ABSE

Nom	N° Com	Lieu dit	Ind. National	Déslg.	Dénomination	Z. Lambert	X	Y	Z	Ind. Ag. Eau	Date réal.	Nature	Prof.	Nappe 1	Nappe 2	Nappe 3	Utilisateur	Code gest.	Usage	Code périmètre protection
GRANGES-SUR-AUBE	279	LA NOUE D'AVALE	02613X0071	PUITS		1	711.63	98.42	74	651078U 07093K	04/05/90	PUIT	23.5	SEN			SYND.ANGLURE + SYND.VAL-ST-LA	DIST	ABAN	IRED
GRATREUIL	280		01341X1003	SAEP	STATION DE POMPAGE	1	771.4	175.3	129	551280T 08183V		SOUR		TUR			COMMUNE	COMM	AEP	IRED
GRATREUIL	280		01341X1007	F2AEP	FORAGE 1988	1	771.37	178.32	124	551280T 08183V	23/12/88	FORA	90	TUR	CEN		COMMUNE	COMM	AEP	ABSE
GRATREUIL	280		01341X1002	FCOMPL	FORAGE 1976	1	771.35	175.32	125	551280T 08123V	06/06/76	FORA	22	TUR			COMMUNE	COMM	AEP	IRED
GRAUVES	281	LES GARENNES	01585X0075	SAEP		1	719.22	143.3	190		06/06/02	SOUR		EOS			COMMUNE	COMM	AEP	IRED
GRAUVES	281	MONTGRIMAU	01578X0053	SAEP		1	717.85	142.31	205	551281U 07681Z		SOUR		LUT			COMMUNE	COMM	ABAN	IRED
GRAUVES	281	LES GRILLOTS AEP AVIZE	01585X0025	SAEP		1	720.2	142.08	188	551029V 05483K		SOUR		LUT			COMMUNE AVIZE	COMM	AEP	IRED
GUEUX	282		01314X0007	PAEP1	STATION DE POMPAGE P1	1	714.53	175.53	79	651009U 04251W	06/06/55	PUIT	30	SEN			SYND.DEUX VALLEES	DIST	ABAN	IRED
GUEUX	282		01314X0067	P2	STATION DE POMPAGE P2	1	714.62	175.44	78	651009U 04774P	06/03/82	PUIT	30	SEN			SYND.DEUX VALLEES	DIST	AEP	IRED
HANS	283		01601X0002	PAEP	STATION DE POMPAGE	1	775.2	158.62	157	651015A 06391X	06/06/55	PUIT	32	TUR			SYND.HANS + SOMME-BIONNE	SI	AEP	IRED
HAUSSIGNEMONT	284		02261X0036	FAEP	STATION DE POMPAGE	1	777.51	115.81	131	651063C 04611M	06/06/65	FORA	103	ALB			SYND.HAUSSIGNEMONT	DIST	AEP	IMME
HAUSSIMONT	285		02243X0001	FAEP	STATION DE POMPAGE	1	734.54	117.66	161.3	551285Y 08219J	06/06/30	FORA	17.75	SEN			COMMUNE	COMM	AEP	IRED
HAUTEVILLE	286		02266X0061	F2	CHATEAU D'EAU F2	1	779.8	107.08	144	551286Z 07672P	06/08/79	FORA	93	ALB	APT		COMMUNE	COMM	AEP	IMME
HAUVILLERS	287		01574X0063	FAEP2	SP F2	1	718.1	153.25	69	651104X 09030B	08/06/88	FORA	26	SEN			SYND.VALLEE DU BRUNET	DIST	AEP	IRED
HAUVILLERS	287		01574X0058	F2	STATION DE POMPAGE	1	718	153.3	69	651104X 09030R	06/06/78	FORA	25	SEN			SYND.VALLEE DU BRUNET	DIST	AEP	IRED
HAUVILLERS	287	LES RINSILLONS CAPTAGES D	01581X0059	SAEP3		1	718.95	155.25	190			SOUR		EOS			COMMUNE	DIST	AEP	IRED
HEILTZ-L'EVEQUE	290		01905X0024	PAEP	CHATEAU D'EAU	1	776.7	122.94	110	551290D 08867N		PUIT	6.9	ALL			COMMUNE	DIST	AEP	ABSE
HEILTZ-LE-HUTIER	288		02262X0084	FAEP	STATION DE POMPAGE	1	779.15	113.03	132	551288B 09109B	06/06/32	FORA	73.6	ALB	APT		COMMUNE	COMM	AEP	ABSE
HEILTZ-LE-MAURUPT	289		01906X0012	FAEP	ST LA HOICHE	1	783.84	125.34	119	551289C 07291A	06/06/33	FORA	3.8	ALL			COMMUNE	COMM	AEP	ABSE
HEILTZ-LE MAURUPT	289		01906X0013	FAEP	CHATEAU D'EAU	1	782.42	124.56	118	551289C 07291A	06/06/30	FORA	8.6	ALL			COMMUNE	COMM	AEP	IRED
HERMONVILLE	291		01078X0016	SAEP	BOIS DE L'ARBRE	1	712.37	181.49	185	551171Z 04273S		SOUR		LUT			COMMUNE PEVY	DIST	AEP	ABSE
HERPONT	292		01605X0013	FAEP	F. HERPINE	1	777.67	147.15	163	551292F 08706N		FORA	19	TUR			COMMUNE, HAMEAU HERPINET	COMM	AEP	ABSE
HERPONT	292		01605X0009	FAEP	STATION DE POMPAGE	1	774.68	146.76	169	551292F 08481U	06/06/30	FORA	38	TUR			COMMUNE	COMM	AEP	IRED
HOURGES	294	MORTEFONTAINE	01312X0054	SAEP		1	703.74	176.58	125	551294H 08339P		SOUR		LUT			COMMUNE	COMM	AEP	ABSE
HUIRON	295		02253X0002	FAEP	STATION DE POMPAGE	1	761.7	113.54	115	551295J 08112T	06/06/36	FORA	33.5	CEN			COMMUNE	COMM	AEP	IRED
HUMBAUVILLE	296		02256X0014	FAEP	CHATEAU D'EAU	1	753.1	109.04	145	551296K 08184W	06/06/32	FORA	24	SEN			COMMUNE	DIST	AEP	IRED
IGNY-COMBLIZY	298	HAUT DU PREHAUT	01576X0008	SAEP		1	698.97	149.56	201		06/06/63	SOUR		EOS			COMMUNE	DIST	AEP	ABSE
ISSE	301		01583X0002	FAEP	STATION DE POMPAGE	1	736.68	153.645	85	551301R 08185X	06/06/31	FORA	60	SEN			COMMUNE	COMM	AEP	IRED
JONCHERY-SUR-SUIPPE	307		01336X0002	FAEP	STATION DE POMPAGE	1	756.33	164.23	128	551307X 08113U	06/06/31	FORA	50	SEN			COMMUNE	COMM	AEP	IRED
JOUY-LES-REIMS	310	FERME RUPION	01318X0031	SAEP		1	714.98	168.99	162			SOUR		LUT			COMMUNE STE-EUPHRAISE ET CLAIR	DIST	AEP	ABSE
JUSSECOURT-MINECOURT	311		01906X0018	PAEP	STATION DE POMPAGE	1	779.32	123.89	114.25	551311B 08482V	31/03/32	PUIT	14.25	ALL			COMMUNE	COMM	AEP	ABSE
LACIY	313		02232X0017	SAEP	SOURCE DU GOUFFRE	1	701.04	119.55	184	651038A 05076T		SOUR		EOS			SYND.SOURCES GD MORIN	SI	AEP	IRED
LAGERY	314	LA CROIX DES MALADES	01316X0020	SAEP		1	701.97	168.35	197	551089K 06332G	06/06/23	SOUR		EOS			COMMUNE	DIST	AEP	IRED
LAGERY	314	LE POIRIER GUYOT	01316X0018	SAEP		1	701.23	168.28	203	551089K 06332G	06/03/23	SOUR		EOS			COMMUNE	DIST	AEP	IRED
LAGERY	314	LE WALIN	01316X0013	SAEP		1	700.565	168.89	184	551089K 08332G		SOUR		LUT			COMMUNE BROUILLET	DIST	AEP	ABSE
LANDRICOURT	315	LA GRANDE VIGNE	02266X0011	FAEP		1	782.34	104.99	132	651017C 08500P	06/06/32	FORA	70	ALB			SYND.LANDRICOURT + STE-LIVIERE	DIST	AEP	IMME
LARZICOURT-ISLE-SUR-MARNE	316		02265X0016	PAEP	STATION DE POMPAGE	1	775.025	106.91	115	651075R 06866N	06/06/76	PUIT	5.9	ALL			SYND.LARZIC. + ARRIGNY + ECOLLEMO	DIST	ABAN	IRED
LAVANLIS	318		01323X0003	FAEP	STATION DE POMPAGE	1	733.79	180.72	96	551318J 06389V	06/06/24	FORA	60	SEN			COMMUNE	COMM	AEP	IRED
LENIHARREE	319	LE BUISSON	01886X0001	FAEP		1	730.51	121.73	162.25	551319K 07673R	06/06/32	FORA	130.5	SEN	TUR		COMMUNE	DIST	AEP	ABSE
LEUVHIGNY	320					1						SOUR						DIST	AEP	IRED
LEUVHIGNY	320	LE CHENE LA REINE	01573X0001	PAEP		1	705.39	151.55	229	551320L	06/06/32	PUIT	22.5	EOS			COMMUNE	DIST	AEP	IRED
LEUVHIGNY	320		01576X0056	SBOL	SOURCE DE LA GRIERE	1	705.21	150.9	200			SOUR		LUD			HAMEAU BOULONNERIE	DIST	AEP	ABSE
LHERY	321	LE BUISSON CHARLIN	01316X0010	SAEP		1	703.29	168.45	200	551321M 08565K		SOUR		EOS			COMMUNE	COMM	AEP	ABSE
LIGNON	322		02633X0004	PAEP	STATION DE POMPAGE	1	762.14	101.23	123	551322M 08443C	06/02/52	PUIT	4.75	CEN			COMMUNE	COMM	AEP	ABSE
LISSE-EN CHAMPAGNE	325		01898X0013	FAEP	STATION DE POMPAGE	1	768.98	126.56	147	551325S 08186Y	06/06/31	FORA	60	TUR			COMMUNE	COMM	AEP	ABSE
LIVRY-LOUVERCY	326		01584X0022	PAEP	STATION DE POMPAGE	1	744.16	158.46	104	551326T 07292B	06/05/66	PUIT	24	SEN			COMMUNE	COMM	ABAN	IRED
LOISY-SUR-MARNE	328		02253X0024	FAEP	CHATEAU D'EAU	1	761.51	119.28	100	551328V 05737L	06/03/36	FORA	75.5	TUR			COMMUNE	COMM	AEP	ABSE
LOIVRE	329		01085X0005	FAEP	STATION DE POMPAGE	1	718.81	184.16	88	551329W 06390W	06/06/31	FORA	83	SEN			COMMUNE	DIST	AEP	IRED
LOUVOIS	331	COTE DES NEIGES	01582X0001	FAEP		1	729.82	157.66	141	551331Y 06505W		FORA	45	SEN			COMMUNE	DIST	ABAN	ABSE
MAFFRECCOURT	336		01602X0051	FR	STATION DE POMPAGE	1	780.63	160.85	144	551399X 06963U	20/11/89	FORA	35	ALB			COMMUNE + LA NEUVILLE AU PONT	COMM	AEP	ABSE
MAFFRECCOURT	336		01602X0029	SAEP	SOURCE D'EFFRAIN	1	780.65	160.86	145	551336D 08444D		SOUR		CEN			COMMUNE + LA NEUVILLE	COMM	AEP	IRED
MAGNEUX	337	LA GARENNE	01312X0061	SAEP		1	701.48	178.55	112			SOUR		LUT			COMMUNE	DIST	AEP	ABSE
MAISONS EN CHAMPAGNE	340		02252X0010	FAEP	CHATEAU D'EAU	1	758.52	119.14	122	551340H 07293C	06/06/37	FORA	32	TUR			COMMUNE	DIST	AEP	IRED
MANCY	342	LES PATIS DE MANCY	01578X0051	SAEP		1	716.99	143.03	185	551342K 07807N		SOUR		SCU			COMMUNE	COMM	AEP	ABSE

Nom	N° Com	Lieu dit	Ind. National	Désig.	Dénomination	Z. Lambert	X	Y	Z	Ind. Ag. Eau	Date réal.	Nature	Prof.	Nappe 1	Nappe 2	Nappe 3	Utilisateur	Code gest.	Usage	Code périmètre protection
MAREUIL-LE-PORT	346	LA FORTELLE	01572X0079	SAEP		1	704.15	153.52	194	551346P 04252X		SOUR		EOS			COMMUNE + PORT A BINSON	DIST	AEP	IREN
MAREUIL-LE-PORT	346	LA GRAVELLE	01572X0080	SAEP		1	701.82	152.72	125	551346P 05614C		SOUR		LUT			COMMUNE, HAMEAU CERCEUIL	DIST	AEP	IREN
MARFAUX	348	LES EPINETTES	01318X0042	SAEP		1	713.93	164.47	158	551348S 07830L		SOUR		SCU			COMMUNE	DIST	AEP	ABSE
MARGERIE-HANCOURT	349		02633X0025	S2	STATION DE POMPAGE	1	760.56	97.85	119	551349T 07808N	01/05/79	FORA	14.5	CEN			COMMUNE + ST-UTIN	COMM	AEP	IREN
MARGNY	350		01871X0006	FAEP	STATION DE POMPAGE	1	696.22	138.07	221.39	551350U 08767E	06/06/32	FORA	55	EOS			COMMUNE	DIST	AEP	ABSE
MARSON	354		01893X0005	PAEP	STATION DE POMPAGE	1	760.07	136.42	128.78	551354Y 07294D	06/06/29	PUIC	46.3	SEN			COMMUNE	DIST	AEP	IREN
MATIGNICOURT-GONCOURT	356		02265X0007	FAEP	CHATEAU D'EAU	1	773.22	110.95	114	551356A 08566L		FORA	4.2	ALL			COMMUNE	COMM	AEP	IREN
MEIX-TIERCELIN(LE)	361		02256X0013	FAEP	STATION DE POMPAGE	1	753.58	106.78	149	551361F 08242J	06/06/32	FORA	31	SEN			COMMUNE	DIST	AEP	ABSE
MERLAUT	363		02254X0006	FAEP	STATION DE POMPAGE	1	771.68	120.7	104		06/06/32	FORA	13	ALL			COMMUNE	COMM	AEP	ABSE
MERY-PREMECY	364	SAINT-CLEMENT	01317X0022	SAEP		1	711.2	170.96	180	551364J 08661P		SOUR		LUT			COMMUNE	DIST	AEP	ABSE
MINAUCOURT-LE-MESNIL-LES-	368	LA HUARDE	01345X0007	SAEP		1	773.45	167.8	135	651071L 06393Z	06/06/30	SOUR		TUR			SYND. DE LA HUARDE	DIST	AEP	ABSE
MOEURS-VERDEY	369		02232X0024	SAEP	CAPTAGE DE SEZANNE	1	700	117.16	185	551535V 03280R		SOUR		EOS			COMMUNE SEZANNE	DIST	AEP	ABSE
MOIREMONT	370	LA SERPENTE	01603X0041	SAEP		1	786.31	161.77	160	551370R 07809N	06/06/31	SOUR		CEN			COMMUNE	COMM	AEP	IREN
MOIVRE	371		01894X0004	FAEP	STATION DE POMPAGE	1	770.22	138.94	123.35	551371S 07810P	06/06/29	FORA	24.8	SEN			COMMUNE	COMM	AEP	ABSE
MONDEMENT-MONTGIVROUX	374		01876X0052	SAEP	CAPTAGE DE MONTGIVROUX	1	704.24	122.36	205	651072M 06449K		SOUR		LUT			COMMUNE	DIST	AEP	ABSE
MONDEMENT-MONTGIVROUX	374	JEANNET	01877X0018	FAEP		1	706.53	122.13	150.14	651072M 06449K	06/09/63	FORA	60.2	SEN			SYND. MONDEMENT	DIST	AEP	IREN
MONTEPREUX	377		02242X0002	FAEP	STATION DE POMPAGE	1	732.25	113.69	189.6	551377Y 08114V	06/06/33	FORA	142.5	SEN			COMMUNE	COMM	AEP	ABSE
MONTIGNY-SUR-VESELE	379	CHIMPRE	01313X0053	SAEP		1	706.12	180.6	100	551379A 05886Y		SOUR		SCU			COMMUNE	DIST	AEP	ABSE
MONTMIRAIL	380	BOIS DES AMOUREUX	01864X0024	SAEP		1	687.91	131.95	155			SOUR		EOS			COMMUNE	COMM	AEP	ABSE
MONTMIRAIL	380	USINE DES EAUX	01864X0025	SAEP	SOURCE DES EGREMONTS	1	687.77	131.95	140	551380B 04254Z		SOUR		EOS			COMMUNE	COMM	AEP	ABSE
MONTMIRAIL	380	MONTCOUPOT	01864X0020	SAEP		1	687.55	132.12	165			SOUR		EOS			COMMUNE	COMM	AEP	ABSE
MONTMIRAIL	380	ECELLE LE FRANC	01864X0008	FAEP	CHATEAU D'EAU	1	691.14	133.23	202	551381B 05473Z	06/06/33	FORA	33.5	EOS			COMMUNE	COMM	AEP	ABSE
MONTMIRAIL	380	LA MONTGEOIS	01834X0030	SR2		1	689.52	133.94	205		18/12/79	FORA	58	EOS	LUT		COMMUNE	COMM	AEP	IREN
MONTMIRAIL	380	LA MONTGEOIS	01864X0036	FAEP3	N3	1	589.15	134	203		09/09/93	FORA	127	EOS			COMMUNE	COMM	AEP	IREN
MONTMIRAIL	380	LA MONTGEOIS	01864X0031	FE1		1	689.52	133.93	205		06/09/80	FORA	50	EOS	LUT		COMMUNE	COMM	AEP	IREN
MONTMORT-LUCY	381	LES MARDELLES	01873X0020	SAEP		1	708.1	135.5	200	551381C 06737Y	06/06/75	SOUR		LUT	SCU		COMMUNE	DIST	AEP	IREN
MONTMORT-LUCY	381	LE GROS MOULIN	01873X0021	SAEP		1	708.57	136	191			SOUR		LUT			COMMUNE	DIST	AEP	ABSE
MORANGIS	384	FERMES DE BETIN	01578X0090	FAEP		1	713.06	141.73	239		30/07/91	FORA	34	EOS			FERMES DE BETIN	SI	AEP	ABSE
MORSAINS	386	LE PRE DES CUGNOTS	01868X0057	PAEP		1	687.84	123.275	160	651040C 04286J	01/01/54	PUIT	14.5	EOS			SYND. DU RU DE BONNEVAL	SI	AEP	IREN
MOSLINS	387	LE HAUT ROLAND LES BUZONS	01578X0002	SAEP	STATION LA "GAUTIERERIE"	1	715.68	141.57	203	651022H 04274W		SOUR		EOS			SYND. MONTHELON	SI	AEP	IREN
MOURMELON-LE-GRAND	388		01335X0002	FAEP	STATION DE POMPAGE	1	748.36	162.35	115	551388K 04255A	01/01/30	FORA	34	SEN			COMMUNE	DIST	AEP	IREN
MOURMELON-LE-PETIT	389		01584X0003	FAEP	STATION DE POMPAGE	1	743.84	161.16	106	551389L 07008T	06/06/31	FORA	60	SEN			COMMUNE	COMM	ABAN	IREN
MUIZON	391		01314X0057	S	STATION DE POMPAGE	1	712.36	175.92	79	551391N 06751N	06/05/74	FORA	35	SEN			COMMUNE	COMM	AEP	IREN
MUIZON	391		01314X0026	SAEP	SOURCE DE GOURMONT	1	711.53	176.16	77			SOUR		THA			COMMUNE	COMM	AEP	ABSE
NANTEUIL-LA-FORET	393		01574X0011	SAEP2	SCE HAUTVILLERS	1	715.7	159.33	230			SOUR		EOS			COMMUNE	DIST	AEP	IREN
NANTEUIL-LA-FORET	393	LA MI-VOIE	01574X0005	SAEP1		1	714.8	160.06	205			SOUR		EOS			COMMUNE	DIST	AEP	ABSE
NESLE-LA-REPOSTE	395		02228X0017	SAEP	FONTAINE GALEUSE	1	690.2	103.65	140	651027N 04277Z	06/06/28	SOUR		LUT			SYND. NESLE-LA-REPOSTE	SI	AEP	ABSE
NESLE-LE-REPONS	396	LA CROIX VIGREUX	01572X0101	SAEP		1	700.26	150.93	190	551396U 07811R	30/10/58	SOUR		EOS			COMMUNE	DIST	AEP	ABSE
NEUVILLE-AUX-BOIS(LA)	397	BOURNONVILLE	01607X0071	FAEP2		1	788.98	145.05	185	651043F 08980L	06/06/30	FORA	70	CEN			SYND. VIEIL-DAMPIERRE + LANEUVILL	DIST	AEP	ABSE
NOGENT-L'ABBESSE	403	MONT DE BERRU	01323X0007	SAEP		1	732.07	174.61	216			SOUR		SCU			COMMUNE	DIST	AEP	ABSE
NOIRLIEU	404	TOUMAILLE	01902X0007	FAEP		1	781.02	142.1	192	551404C 08187Z	06/06/31	FORA	27	TUR			COMMUNE	COMM	AEP	ABSE
OEUILLY	410	MOULIN D'EN BAS	01573X0147	PO		1	707.07	153.92	67	651077T 07591B	06/12/80	PUIC	30	SEN			SYND. OEUILLY ET BOURSALT	DIST	AEP	IREN
DIRY	413	LA GARENNE	01586X0002	PAEP		1	725.84	148.25	83	851001B 04780W	06/11/58	PUIT	25.5	ALL	SEN		COMMUNE + PLIVOT	DIST	AEP	ABSE
OLIZY	414	LA HAUTE BORNE	01316X0046	SAEP		1	703.96	162.58	232			SOUR		EOS			COMMUNE	DIST	AEP	ABSE
OMEY	415		01896X0022	FAEP	STATION DE POMPAGE	1	758.4	130.1	121	551415P 05786P	06/06/33	FORA	80.4	SEN			COMMUNE	DIST	AEP	IREN
ORCONTE	417	LE BERCEAU	02265X0011	FAEP		1	777.12	110.24	118	551417S 07837U	06/07/33	FORA	6.7	ALL			COMMUNE	DIST	AEP	IREN
ORMES	418		01314X0058	FAEP	STATION DE POMPAGE	1	717.74	172.22	99	551418T 06312L	06/06/23	FORA	83	SEN			COMMUNE	DIST	AEP	IREN
OUTINES	419		02634X0012	PAEP2	STATION DE POMPAGE	1	772.24	97.7	133	651030S 05669M	06/06/81	PUIT	91	ALB	APT		SYND. OUTINES + DROSNEY + CHATILL	DIST	AEP	RAPP
OUTINES	419		02634X0002	PAEP1	STATION DE POMPAGE	1	772.2	97.73	133.37	651030S 05669M	06/09/53	PUIT	86.5	ALB	APT		SYND. OUTINES + DROSNEY + CHATILL	DIST	AEP	RAPP
PARGNY-SUR-SAULX	423		02262X0073	FAEP2	STATION DE POMPAGE	1	783.81	122.09	120	551423Y 04257C	01/01/68	FORA	8.2	ALL			SYND. PARGNY	COMM	AEP	IREN
PARGNY-SUR-SAULX	423		02262X0072	FAEP1	STATION DE POMPAGE	1	783.85	122.13	120	551423Y 04257C	01/03/30	FORA	8.7	ALL			SYND. PARGNY	COMM	AEP	IREN
PASSAVANT-EN-ARGONNE	424	LE CHATEAU	01608X0025	FAEP		1	795.34	150.75	170		06/06/30	FORA	80	CEN	ALB	POR	COMMUNE	COMM	AEP	ABSE
PASSY-GRIGNY	425		01571X0069	SAEP2	SOURCE NAVIZY	1	697.02	158.76	180		01/01/27	SOUR		EOS			COMMUNE	DIST	AEP	ABSE
PASSY-GRIGNY	425	GRIGNY	01571X0068	SAEP1		1	697.34	158.6	142		06/06/26	SOUR		EOS			COMMUNE	DIST	AEP	ABSE

Nom	N° Com	Lieu dit	Ind. National	Désig.	Dénomination	Z. Lambert	X	Y	Z	Ind. Ag. Eau	Date réal.	Nature	Prof.	Nappe 1	Nappe 2	Nappe 3	Utilisateur	Code gest.	Usage	Code périmètre protection
PETITES-LOGES(LES)	428	MONT LAMBERT	01584X0002	FAEP		1	738.425	161.315	126.22	551428D 07867B	06/06/31	FORA	81	SEN			COMMUNE	COMM	AEP	ABSE
PIERRE-MORAINS	430		01885X0010	FAEP	SP RESERVOIR	1	723.29	127.44	154.18	551430F 08445E	01/01/36	FORA	103	SEN			COMMUNE	DIST	AEP	IRED
PLICHANCOURT	433		02254X0012	FAEP	STATION DE POMPAGE	1	772.03	118.62	105	551433J 08440R	06/06/32	FORA	5	ALL			COMMUNE	COMM	AEP	IRED
POGNY	436		01896X0019	FAEP	STATION DE POMPAGE	1	757.52	130.53	93	551436M 05017D	06/06/29	FORA	18.7	TUR			COMMUNE	COMM	AEP	IRED
POIX	438		01598X0007	FAEP2	STATION DE POMPAGE	1	767.5	142.775	168	551438P 06738Z	06/08/46	FORA	34	SEN			COMMUNE	COMM	AEP	IRED
POMACLE	439		01087X0009	G	CHATEAU D'EAU	1	730.92	183.39	92	551439R 07252H	01/01/31	FORA	83	SEN			COMMUNE	COMM	ACP	IRED
PONTFAVERGER-MORONVILLIERS	440	LA NOUE LE VIN	01331X0002	F8		1	744.59	179.02	101	551440S 06436W	01/04/57	PUIT	12.9	SEN			COMMUNE	DIST	ACP	ABSE
PONTHION	441	STATION DE POMPAGE	02261X0024	PAEP		1	774.92	120.19	107	551441T 06798P	06/06/32	PUIT	4.75	ALL			COMMUNE + BRUSSON	DIST	AEP	IRED
POSSESSE	442		01902X0017	FAEP	STATION DE POMPAGE	1	780.31	135.34	150	551442U 07890B	06/06/31	FORA	110	TUR	CEN		COMMUNE	COMM	AEP	ABSE
POURCY	445	LA GRUERIE	01318X0047	SAEP		1	715.92	163.46	216			SOUR		EOS			COMMUNE	DIST	AEP	ABSE
PROSNES	447		01328X0002	FAEP	CHATEAU D'EAU	1	743.07	167.81	110	551447Z 06313M	06/06/31	FORA	80	SEN			COMMUNE	DIST	AEP	IRED
PROULLY	448	LES NERIEUX	01313X0044	SAEP		1	710.88	178.91	127			SOUR		SCU			COMMUNE	DIST	AEP	ABSE
PRUNAY	449		01327X0004	FAEP	STATION DE POMPAGE	1	735.08	167.75	90.2	551449B 06739A	06/06/33	FORA	60	SEN			COMMUNE	COMM	AEP	IRED
PUISIEULX	450		01326X0004	FAEP	CHATEAU D'EAU	1	729.98	166.92	97	551450C 07299J	06/06/31	FORA	80	SEN			COMMUNE	COMM	AEP	ABSE
PUISIEULX	450		01326X0057	P2	P2	1	729.77	169.25	83	551950W 03635B	06/06/62	FORA	30	SEN			COMMUNE REIMS	DIST	AEP	IRED
PUISIEULX	450		01326X0041	FAEP		1	729.84	169.15	83.7		06/06/67	FORA	15	SEN			COMMUNE TAISSY + AERO.PRUNAY	DIST	AEP	IRED
PUISIEULX	450		01326X0056	P1	P1	1	729.86	169.22	83	551950W 03635B	06/06/62	FORA	30	SEN			COMMUNE REIMS	DIST	AEP	IRED
PUISIEULX	450		01326X0059	P5	P5	1	729.63	169.31	83	551950W 03638E	07/07/62	FORA	30	SEN			COMMUNE REIMS	DIST	ABAN	IRED
PUISIEULX	450		01326X0060	P6	P6	1	729.59	169.34	83	551950W 03639F	07/07/62	FORA	30	SEN			COMMUNE REIMS	DIST	ABAN	IRED
PUISIEULX	450		01326X0081	F2	F2	1	730	166.92	97	551450C 07299J	06/07/91	FORA	50	SEN			COMMUNE	COMM	AEP	ABSE
PUISIEULX	450		01326X0058	P4	P4	1	729.66	169.28	83	551950W	07/07/62	FORA	30	SEN			COMMUNE REIMS	DIST	ABAN	IRED
PUISIEULX	450		01326X0052	P3	P3	1	729.72	169.27	83	551950W	06/06/62	FORA	30	SEN			COMMUNE REIMS	DIST	ABAN	IRED
RAPSECOURT	452		01606X0016	FAEP	STATION DE POMPAGE	1	779.52	149.72	158	551452E 08567M	06/06/30	FORA	40	TUR			COMMUNE	COMM	AEP	IRED
RECY	453	LES CHAMPS DU MOULIN	01588X0008	PAEP		1	744.45	145.99	80	551453F 05878P	06/11/56	PUIT	8.8	ALL			COMMUNE	COMM	ABAN	ABSE
REIMS	454	FLECHAMBAULT	01321X0060	P1	PUITS P1	1	724.07	171.66	78.45		06/06/94	PUIT	12.3	ALL	SEN		COMMUNE	COMM	AEP	IRED
REIMS	454	FLECHAMBAULT	01321X0109	PNORD	PUITS NORD	1	724.01	171.72	78.6		06/06/49	FORA	18.9	ALL	SEN		COMMUNE	COMM	AEP	IRED
REIMS	454	FLECHAMBAULT	01321X0110	PSUD	PUITS SUD	1	724.13	171.54	78.6		06/06/49	FORA	18.9	ALL	SEN		COMMUNE	COMM	AEP	IRED
REIMS	454	FLECHAMBAULT	01321X0111	P6	PUITS 6	1	724	171.57	79.02		06/03/49	FORA	15	ALL	SEN		COMMUNE	COMM	AEP	IRED
REIMS	454	FLECHAMBAULT	01321X0112	P7	PUITS 7	1	723.95	171.59	79.57		06/06/48	FORA	16	ALL	SEN		COMMUNE	COMM	AEP	IRED
REIMS-LA-BRULEE	455		02254X0017	FAEP	CHATEAU D'EAU	1	771.77	115.4	114			FORA	7	ALL			COMMUNE	COMM	AEP	ABSE
REUIL	457	LES MARAIS	01573X0054	SAEP2		1	708.37	154.78	145			SOUR		SCU			COMMUNE	DIST	AEP	ABSE
REUIL	457	LES GRES	01573X0053	SAEP1		1	707.14	155.1	127			SOUR		SCU			COMMUNE	DIST	AEP	ABSE
RIVIERES-HENRUEL(LES)	463		02257X0026	FAEP	STATION DE POMPAGE	1	764.01	107.2	119	651035X 07224C	06/06/53	FORA	9.65	CEN			SYND.RIVIERES + ST-CHERON	DIST	AEP	ABSE
ROMAIN	464	LA GRANDE GREVE, FONTAINE	01076X1001	SAEP	FONTAINE CORNET	1	703.8	182.88	165	551464T 07838V		SOUR		LUT			COMMUNE	COMM	AEP	IRED
ROMAIN	464	RONVAL, LE GRAND HAMEAU	01076X1006	SAEP		1	702.86	182.42	115	551464T 07838V		SOUR		SCU			COMMUNE	COMM	AEP	IRED
ROMIGNY	466		01317X0077	SAEP	FONTAINE DES FAULX	1	705.2	164.35	200	551466V 08446F		SOUR		EOS			COMMUNE	DIST	AEP	ABSE
ROUVROY-RIPONT	470		01345X0001	FAEP	STATION DE POMPAGE	1	774.325	172.115	130	551470Z 08341S		FORA	13.6	TUR			COMMUNE	COMM	AEP	ABSE
SACY	471		01318X0019	SAEP	CAPTAGE	1	717.1	167.24	155			SOUR		LUT			COMMUNE	INCO	AEP	ABSE
SACY	471	SOURCE DES MESNEUX	01318X0020	SAEP	CAPTAGE	1	716.77	167.38	199			SOUR		LUT			COMMUNE LES MESNEUX	INCO	AEP	ABSE
SAINT-AMAND-SUR-FION	472		01898X0020	PAEP	STATION DE POMPAGE	1	766.75	126.52	127	651048L 04470J	06/04/68	PUIT	28.25	TUR			SYND.VALLEE DU FION	DIST	AEP	IRED
SAINT-AMAND-SUR-FION	472	LA CENSE DES PRES STATION	01898X0006	FAEP1		1	766.83	129.04	151	651048L 04485A	06/06/32	FORA	60	TUR			HAMEAU LA CENSE DES PRES	DIST	AEP	ABSE
SAINT-ETIENNE-AU-TEMPLE	476		01596X0002	FAEP	STATION DE POMPAGE	1	752.35	148.6	136	551476F 06877A	06/06/35	FORA	35.2	SEN			COMMUNE	DIST	AEP	IRED
SAINT-EULIEN	478	LA GARENNE	02267X1005	P		1	785.62	110.81	133		06/06/74	PUIT	4	ALL			COMMUNE	DIST	AEP	IRED
SAINT-EULIEN	478	LES PRES DE LA FORET	02267X1001	PAEP1		1	787.62	112.32	146		06/06/24	PUIT	7	APT			COMMUNE	DIST	AEP	IRED
SAINT-GIBRIEN	483		01588X0012	C	CHATEAU D'EAU	1	743.81	143.18	87	551483N 07578M	06/06/31	FORA	60	SEN			COMMUNE	INCO	ABAN	IRED
SAINT-GILLES	484	LE MOULINET	01311X1010	SAEP		1	697.07	175.8	76	551484P 08447G		SOUR		SCU			COMMUNE	COMM	AEP	ABSE
SAINT-GILLES	484	LE NEGUILLON	01311X1011	SAEP		1	696.99	175.95	96	551484P 08447G		SOUR		SCU			COMMUNE	COMM	AEP	ABSE
SAINT-HILAIRE-AU-TEMPLE	485		01591X0006	PAEP	CHATEAU D'EAU	1	749.62	152.11	119	651036Y 06231Y	06/02/58	PUIC	20.65	SEN			SYND.ST-HILAIRE + DAMPIERRE	COMM	ABAN	IRED
SAINT-HILAIRE-LE-GRAND	486		01336X0001	FAEP	STATION DE POMPAGE	1	755.54	165.66	120	551486S 06605E	06/06/30	FORA	50	SEN			COMMUNE	COMM	AEP	IRED
SAINT-HILAIRE-LE-PETIT	487	LES REMPARTS	01331X0001	PAEP		1	749.42	177.43	107	651054T 07371M	06/11/59	PUIT	17.95	SEN			SYND.ST-HILAIRE + BETHENIVILLE	DIST	AEP	IRED
SAINT-IMOGES	488		01581X0049	S	FORAGE COMMUNAL	1	720.2	158.4	273	551488U 08200H	06/05/70	FORA	70	EOS	EOM		COMMUNE	DIST	AEP	ABSE
SAINT-JEAN-DEVANT-POSSESSE	489	LA CROIX BAILLOT	01906X0035	PAEP		1	780.1	132.5	137	551489V 08683N	06/06/64	PUIT	2.6	TUR			COMMUNE	COMM	AEP	ABSE
SAINT-JEAN-SUR-TOURBE	491		01594X0001	FAEP	CHATEAU D'EAU	1	770.76	160.79	154	551491X 06829Y	06/06/31	FORA	40	TUR			COMMUNE	COMM	AEP	ABSE
SAINT-MARD-SUR-AUVE	498		01605X0001	PAEP	STATION DE POMPAGE	1	774.38	150.34	161	551498E 07831M	06/09/64	PUIT	22.5	SEN			COMMUNE	COMM	AEP	ABSE

Nom	N° Com	Lieu dit	Ind. National	Désig.	Dénomination	Z. Lambert	X	Y	Z	Ind. Ag. Eau	Date réal.	Nature	Prof.	Nappe 1	Nappe 2	Nappe 3	Utilisateur	Code gest.	Usage	Code périmètre protection
SAINT-MARD SUR-LE-MONT	500	LA GRAVELLOTTE	01902X0001	PAEP		1	783.46	139.02	164	551500G 07812S	06/06/23	PUIT	8.45	TUR			COMMUNE + GIVRY + REMY	COMM	AEP	IRED
SAINT-MARTIN D'ABLOIS	002		01578X0012	SAEP	CAPTAGE COMMUNAL	1	711.94	148	188	551002R 04235D		SOUR		LUT			COMMUNE	DIST	AEP	IRED
SAINT-MASMES	505	LA BECASSE	01324X0002	P1		1	740.95	181.14	90	651065E 04527W	06/06/63	PUIT	15	SEN			SYND. ST-MASMES	DIST	AEP	IRED
SAINT-MEMMIE	506	RUE DU BAUCHET	01891X0017	FAEP		1	750.62	141.55	92	551506N 04258D	06/06/55	PUIC	30	SEN			COMMUNE	COMM	AEP	IRED
SAINT-OUEN-DOMPROT	508		02631X1003	P	STATION DE POMPAGE	1	751.77	101.57	120	551508R 07458G	06/06/73	PUIT	20	TUR			COMMUNE	DIST	AEP	IRED
SAINT-PIERRE	509		01884X0002	L	CHATEAU D'EAU	1	739.81	140.02	93	551509S 08115W		FORA	24.1	SEN			COMMUNE + VILLERS-LE-CHATEAU	COMM	AEP	IRED
SAINT-REMY-EN-BOUZEMONT	513		02258X0024	FAEP	STATION DE POMPAGE	1	770.89	105.84	109	551513W 05751B	06/06/62	FORA	5.7	ALL			COMMUNE	COMM	AEP	IRED
SAINT-REMY-SUR-BUSSY	515		01594X0008	FAEP	STATION DE POMPAGE	1	764.43	153.21	147	551515Y 06955K	06/06/30	FORA	40	SEN			COMMUNE	COMM	AEP	IRED
SAINT-SOUPLET-SUR-PY	517		01332X0001	FAEP	STATION DE POMPAGE	1	755.1	173.38	137	551517A 07813T	06/06/30	FORA	83	SEN			COMMUNE	COMM	AEP	IRED
SAINT-TIERRY	518		01321X0013	PAEP	STATION DE POMPAGE	1	719.45	180.87	88	651037Z 04283F	06/06/52	PUIT	32.45	SEN			SYND. ST-TIERRY	SI	AEP	IRED
SAINT-THOMAS-EN-ARGONNE	519		01347X0049	FAEP	STATION DE POMPAGE	1	784.395	168.135	158	551519C 08342T	06/06/23	FORA	37	CEN			COMMUNE	COMM	AEP	IRED
SAINTE-GEMME	480		01316X0062	FAEP	STATION DE POMPAGE	1	698.88	161.95	113	651068H 06513E	14/12/81	FORA	110	THA			SYN.REGION STE-GEMME	DIST	AEP	IRED
SAINTE-MARIE-A-PY	501		01332X0004	PAEP	STATION DE POMPAGE	1	757.05	172.91	118	551501H 07159G	06/06/50	PUIT	3.9	SEN			COMMUNE	DIST	AEP	IRED
SAINTE-MARIE-DU-LAC-NUISEMENT	277	LES GRANDES COTES	02266X0039	FAEP		1	779.59	103.48	140	551277P 06864L	06/06/67	FORA	111.6	APT			COMMUNE	DIST	AEP	ABSE
SAINTE-MENEHOULD	507	ROUTE DE FLORENT	01603X0004	FAEP	STATION DE POMPAGE	1	787.46	158.05	138		06/06/25	FORA	78.6	CEN	ALB		COMMUNE	DIST	ABAN	ABSE
SAINTE-MENEHOULD	507		01603X0012	FAEP	FORAGE ZI CHATEAU D'EAU	1	787.26	156.96	142			FORA	91	CEN	ALB		COMMUNE	DIST	ABAN	ABSE
SAPIGNICOURT	522		02266X0024	SAEP	FONTAINE MORET	1	783.21	108.31	125	551522F 08448H		SOUR		ALL			COMMUNE	DIST	AEP	ABSE
SARON-SUR-AUBE	524		02612X0002	PAEP	STATION DE POMPAGE	1	702.26	97.33	74	651019E 06991Z	06/06/59	PUIT	14	SEN			COMMUNE + MARCILLY	DIST	AEP	IRED
SAUDOY	526	SAUDOY	02236X0017	SAEP		1	701.32	109.9	123	551526K 09107Z	06/06/31	SOUR		SEN			COMMUNE + VINDEY + SYND.ANGLURE	COMM	AEP	ABSE
SAVIGNY-SUR-ARDRES	527		01313X0016	SAEP2	FONTAINE MONSIEUR	1	705.59	172.81	101	551527L 08209Y	06/03/69	SOUR		SCU			COMMUNE + SERZY	COMM	AEP	IRED
SCRUPT	528	PRE DE LA HALLE	02262X0013	SAEP		1	783.3	115.57	132	551528M 08450K		SOUR		ALL			COMMUNE	COMM	AEP	IRED
SEPT-SAULX	530		01328X0001	FAEP	CHATEAU D'EAU	1	740.26	162.72	99.2	551530P 05803H	06/06/33	FORA	35	SEN			COMMUNE	COMM	AEP	IRED
SERMAIZE-LES-BAINS	531	LES BERNARSARDS	01907X0020	FAEP		1	789.24	124.68	129	551531R 04263J	01/01/09	FORA	7.15	ALL			COMMUNE	DIST	AEP	IRED
SERVON MELZICOURT	533		01347X0044	SAEP	FONTAINE NOUE DIEUSSON	1	784.01	171	138	551533T 07891C		SOUR		CEN			COMMUNE	COMM	AEP	IRED
SERZY-ET-PRIN	534		01312X0047	FAEP	STATION DE POMPAGE	1	704.3	173.55	149	551534U 07814U	06/06/63	FORA	14	SCU			COMMUNE	DIST	AEP	ABSE
SEZANNE	535		02232X0032	FAEP2	FONTAINE DU VE	1	701.48	115.12	132		06/06/45	FORA	43	SEN			COMMUNE	DIST	AEP	IRED
SEZANNE	535	LA QUEUE DE GUETTES	02232X0043	PAEP		1	703.78	112.72	106.88		06/03/76	PUIT	40	SEN			COMMUNE	DIST	AEP	IRED
SILLERY	536		01326X0005	FAEP	CHATEAU D'EAU	1	730.58	167.65	95.76	551536W 05175A	06/06/30	FORA	83	SEN			COMMUNE	DIST	AEP	IRED
SIVRY-ANTE	537		01607X0032	SAEP2	FONTAINE MAGUET	1	785.88	147.72	157	551537X 08483W	06/06/68	SOUR		TUR			COMMUNE	COMM	AEP	ABSE
SIVRY-ANTE	537		01607X0033	SAEP	SCE PRE VANNEAU	1	787.8	147.95	156	551537X 08830Y		SOUR		CEN			COMMUNE	COMM	AEP	IRED
SOGNY-EN L'ANGLE	539		01906X0024	PAEP	STATION DE POMPAGE	1	782.03	126.23	116	551539Z 08568N	01/01/63	PUIT	7.2	ALL			COMMUNE	COMM	AEP	IRED
SOIZY-AUX-BOIS	542		01876X0074	FAEP3	STATION DE POMPAGE F3	1	702.48	123.9	206	551542C 09168R	11/09/87	FORA	36	LUT	SCU		COMMUNE	DIST	AEP	IRED
SOIZY-AUX-BOIS	542		01876X0041	FAEP1	STATION DE POMPAGE F1	1	702.45	123.87	206	551542C 07918G	06/06/33	FORA	200	LOS	EOM	SEN	COMMUNE	COMM	ABAN	IRED
SOMME-SUIPPE	546		01593X0004	FAEP	CHATEAU D'EAU	1	764.18	159.48	150	551546G 05757H	06/06/32	FORA	50	SEN			COMMUNE	COMM	AEP	IRED
SOMME-TOURBE	547		01594X0002	FAEP	STATION DE POMPAGE	1	770.42	157.8	181	551547H 07815V	06/06/31	FORA	56	SEN			COMMUNE	COMM	AEP	IRED
SOMME-VESLE	548	LES EPINETTES	01597X0014	PAEP		1	764.26	146.45	150	651067G 04950C	06/06/66	PUIT	24	SEN			SYND.SOMME-VESLE + COURTISOLS	DIST	AEP	IRED
SOMME-YEVRE	549		01901X0001	FAEP	STATION DE POMPAGE	1	777.16	141.94	177	551549K 07832N	06/06/30	FORA	26	TUR			COMMUNE	COMM	AEP	ABSE
SOMMEPY-TAURE	544		01333X0001	PAEP	STATION DE POMPAGE	1	762.33	174.9	131	551544E 06954J	06/06/31	PUIT	7.5	SEN			COMMUNE	COMM	AEP	IRED
SOMMESOUS	545		02243X0016	FAEP	STATION DE POMPAGE	1	737.2	117.43	175	551545F 07300K	06/06/30	FORA	51.2	SEN			COMMUNE	COMM	AEP	IRED
SOMMESOUS	545	LES HOMMES TUES	02244X0013	F1-F2	SP AIRE SERVICE A26	1	739.57	117.87	174		24/06/91	FORA	30.5	CRAIE			SANEF	DIST	AEP	IRED
SOMPIUIS	550		02255X0002	PAEP	STATION DE POMPAGE	1	750.03	111.85	160	551550L 07301L	06/06/32	SOUR	41.55	SEN			COMMUNE	COMM	AEP	IRED
SOMSOIS	551		02633X0012	FAEP	CHATEAU D'EAU	1	759.96	102.2	148	551551M 07245A	06/06/30	FORA	32.6	TUR	CEN		COMMUNE	DIST	AEP	ABSE
SONGY	552		01896X0025	PAEP	STATION DE POMPAGE	1	758.175	124.475	97	651032U 04012L	06/06/65	PUIT	15.05	TUR			SYND.SONGY + DROUILLY + PRINGY	DIST	AEP	IRED
SOUAIN PERTHES-LES-HURLUS	553		01337X0001	FAEP	STATION DE POMPAGE	1	761.12	167.46	141	551553P 08116X	06/06/30	FORA	27	SEN			COMMUNE	COMM	AEP	IRED
SOUDE	555		02244X0009	FAEP	CAPTAGE DE SOUDE-STE.	1	745.6	116.99	173.84	551555S 08189B	06/06/32	FORA	42.2	SEN			COMMUNE	COMM	AEP	IRED
SOUDE	555		02244X0004	FAEP	CAPTAGE DE SOUDE-NOTRE.	1	744.94	117.99	158.94	551555S 09113F	06/06/34	FORA	45.5	SEN			COMMUNE	COMM	AEP	IRED
SOUDRON	556		01887X0005	FAEP	CHATEAU D'EAU	1	736.54	128.23	117.2	551556T 07839W	06/06/30	FORA	29	SEN			COMMUNE	COMM	AEP	ABSE
SUIPPES	559		01593X0003	FAEP	STATION DE POMPAGE	1	760.14	159.78	141	551559W 04264K	06/06/30	FORA	38	SEN			COMMUNE	DIST	AEP	IRED
SUIZY-LE-FRANC	560		01872X0011	SAEP	STATION DE POMPAGE	1	702.46	140.74	205	551560X 07029R		SOUR		EOS			SYND.SUIZY + MAREUIL + ORBAIS	DIST	AEP	IRED
TAISSY	562		01326X0039	F9AEP	F9	1	729.22	169.4	82		06/01/67	FORA	30	SEN			COMMUNE REIMS	DIST	AEP	IRED
TAISSY	562		01326X0040	F10AEP	F10	1	729.36	169.35	82		06/02/67	FORA	30	SEN			COMMUNE REIMS	DIST	AEP	IRED
TAISSY	562		01326X0061	P7	P7	1	729.56	169.28	83		06/03/67	FORA	30	SEN			COMMUNE REIMS	DIST	AEP	IRED
TAISSY	562		01326X0062	P8	P8	1	729.59	129.27	83		26/03/67	FORA	30	SEN			COMMUNE REIMS	DIST	AEP	IRED
TAUXIERES-MUTRY	564		01582X0020	P1	STATION DE POMPAGE	1	729.23	155.62	104	751005K 06886K	06/05/76	PUIT	25	SEN			SYND.TAUXIERES + FONTAINE + LOUVO	DIST	AEP	IRED

Nom	N° Com.	Lieu dit	Ind. National	Désig.	Dénomination	Z. Lambert	X	Y	Z	Ind. Ag. Eau	Date réal.	Nature	Prof.	Nappe 1	Nappe 2	Nappe 3	Utilisateur	Code gest.	Usage	Code périmètre protection
THIBIE	566		01883X0013	A	CHATEAU D'EAU	1	737.86	138.17	103.5	551566D 07201C	06/06/32	FORA	32	SEN			COMMUNE	COMM	AEP	ABSE
THIEBLEMONT-FAREMONT	567		02261X0060	FAEP	STATION DE POMPAGE	1	775.11	112.9	122	551567E 07360A	06/06/49	FORA	107.3	ALB			COMMUNE	COMM	AEP	IMME
THILLOIS	569		01314X0055	FAEP	STATION DE POMPAGE	1	717.83	173.94	95	551569G 07840X	06/06/23	FORA	83	SEN			COMMUNE	DIST	AEP	IREN
THOULT-TROSNAY(LE)	570		01876X0002	SAEP2	CAPTAGE FONTAINE AU	1	699.36	129.52	157	651039B 04284G		SOUR		EOS			SYND.DU THOULT-TROSNAY	DIST	AEP	ABSE
TILLOY-ET-BELLAY	572		01598X0002	FAEP	STATION DE POMPAGE	1	768.03	149.395	194	551572K 07373P	06/06/30	FORA	100	SEN			COMMUNE	COMM	AEP	IREN
TOGNY-AUX-BOEUF	574		01896X0003	FAEP	CHATEAU D'EAU	1	754.42	136.17	104	551574M 08190C	06/06/31	FORA	60	SEN			COMMUNE	COMM	AEP	IREN
TRAMERY	577	LE GRAND MARAIS	01317X0032	SAEP		1	706.41	169.73	118	551577R 08191D		SOUR		SCU			COMMUNE	COMM	AEP	ABSE
TRECON	578		01886X0009	FAEP	CHATEAU D'EAU	1	728.23	131.2	112.87	551578S 08684P	06/06/36	FORA	64	SEN			COMMUNE	COMM	AEP	ABSE
TREPAIL	580	CAVERNE DE TREPAIL - AEP	01583X0017	SAEP		1	734.31	158.09	191	551580U 06354G		SOUR		SEN			COMMUNE	COMM	AEP	ABSE
TRIGNY	582	LES GROSEILLERS	01314X0006	PAEP		1	712.8	177.88	77	551582W 06314N	06/06/57	PUIT	15.8	SEN			COMMUNE	DIST	AEP	ABSE
TRIGNY	582		01314X0041	SAEP	CAPTAGE COMMUNAL	1	713.35	180.15	190	551582W 06314N		SOUR		SCU			COMMUNE	DIST	AEP	ABSE
TROIS-FONTAINES	583		02264X1009	P	STATION DE POMPAGE	1	793	115.26	168	551583X 06799R	15/12/75	PUIT	6	POR			COMMUNE + CHEMINON	DIST	AEP	IREN
TROIS-FONTAINES	583		02264X1010	F2	STATION DE POMPAGE	1	793.22	115.2	180	551583X 06799R	20/10/75	FORA	10	POR			COMMUNE + CHEMINON	DIST	AEP	IREN
TROISSY	585	LES BELLES MERES	01572X0019	SAEP1		1	700.48	153.53	120		06/06/57	SOUR		SCU			COMMUNE	DIST	AEP	IREN
TROISSY	585	LES BANNIS	01572X0015	SAEP2		1	700.47	153.34	125		06/06/57	SOUR		LUT			COMMUNE	DIST	AEP	IREN
TROISSY	585	HAMEAU DE BOUQUIGNY	01572X0103	SBOUQ		1	699.14	153.26	187			SOUR		MAR	AUV		COMMUNE	DIST	AEP	ABSE
UNCHAIR	586		01312X0045	SAEP	LES GRANDES FONTAINES	1	702.33	176.61	156	551586A 08685 R		SOUR		LUT			COMMUNE	COMM	AEP	ABSE
VADENAY	587	LA FERME VADENAY	01592X0002	FAEP		1	752.945	155.4	127		06/06/36	FORA	32.95	SEN			COMMUNE	COMM	AEP	ABSE
VAL-DE-VESLE	571		01327X0025	PAEP	SP VILLERS-MARMERY	1	736.12	162.48	100		06/06/53	PUIT	15	SEN			COMMUNE + BILLY-LE-GRAND	COMM	AEP	IREN
VAL-DE-VESLE	571		01327X0024	FAEP2	FORAGE DE WEZ-THUIZY	1	737.65	166.09	94	551571J 06740B	06/06/66	FORA	30	SEN			COMMUNE	COMM	AEP	IREN
VAL-DES-MARAI	588		01878X0018	F1	STATION DE POMPAGE	1	718.4	127.76	144	551158K 07167R	06/06/77	FORA	30	SEN			COMMUNE + AULNIZEUX + AULNAY	DIST	AEP	IREN
VALMY	588	ORBEVAL	01602X0003	PAEP		1	779.08	154.81	150	551588C 07071L	06/09/62	FORA	18.3	TUR			COMMUNE + GIZAUCOURT	COMM	AEP	IREN
VALMY	588		01602X0007	PAEP1	PUITS VILLAGE	1	777.49	156.42	179	551588C 06315P	06/06/50	PUIC	36	TUR			COMMUNE	COMM	AEP	IREN
VALMY	588	LES MAIGNEUX	01601X0001	PAEP2		1	775.62	154.67	183	551588C 07070K	28/10/57	PUIT	51	SEN	TUR		COMMUNE	COMM	AEP	IREN
VANAULT-LE-CHATEL	589	BRONNE	01894X0010	F		1	770.76	132.63	163	551589D 08641T	06/06/74	FORA	35	SEN			HAMEAU DE BRONNE	COMM	AEP	IREN
VANAULT-LE-CHATEL	589	LA HEURLLOTTE	01905X0004	SAEP		1	774.79	131.99	141	551589D 08641T	06/06/10	SOUR		TUR			COMMUNE	COMM	AEP	ABSE
VANAULT-LES-DAMES	590		01906X0032	SAEP	STATION DE POMPAGE	1	779.04	129.8	124	551590E 08451L	06/06/95	SOUR		CEN			COMMUNE	COMM	AEP	ABSE
VANDEUIL	591		01313X0029	SAEP	CAPTAGE COMMUNAL	1	705.86	176.41	116	551591F 05885X	06/06/50	SOUR		SCU			COMMUNE	DIST	AEP	ABSE
VANDEUIL	591	LE BAUCHET	01313X0030	SAEP		1	706.44	176.43	105	551591F 05885X		SOUR		SCU			COMMUNE JONCHERY/VESLE	DIST	AEP	ABSE
VANDIERES	592		01572X0085	HY	CAPTAGE DU HAMEAU DE	1	700.39	158.83	196	551592G 08901A	06/06/73	SOUR		POR			COMMUNE,HAMEAU DE TROTTE	DIST	AEP	IREN
VANDIERES	592	LA FONTINETTE PRES BASSIN	01572X0034	SAEP		1	702.91	157.71	154	551592G 08963T		SOUR		POR			COMMUNE	DIST	AEP	IREN
VANDIERES	592		01572X0092	F1	SP PLAINE ALLUVIALE	1	701.98	156.19	64	551592G 08902B	01/05/80	FORA	20	SEN			COMMUNE	DIST	AEP	IREN
VANDIERES	592	LA LOUPETTE	01572X0029	SAEP1		1	702.74	157.74	130	551592G 08963T	06/06/72	SOUR		LUT			COMMUNE	DIST	AEP	IREN
VASSIMONT-ET-CHAPÉLAINE	594	AMONT VILLAGE	02243X0020	F1		1	733.2	119.62	149	551594J 07674S	28/02/78	FORA	20	SEN			COMMUNE	DIST	AEP	IREN
VATRY	595		01888X0010	FAEP	CHATEAU D'EAU	1	740.19	126.66	128	551595K 08192E	06/06/30	FORA	32	SEN			COMMUNE	COMM	AEP	IREN
VAVRAYS	596		01871X0042	PAEP	SP LE HAILLY	1	694.27	131.48	223			PUIT	18.15	EOS			COMMUNE	DIST	AEP	ABSE
VAVRAYS	597		01578X0055	SAEP1	SCE DE GIVRY	1	713.1	150.99	205			SOUR		LUT			COMMUNE	COMM	AEP	ABSE
VAVRAYS	597		01578X0058	SAEP	SCE DE VAVRAYS	1	713.35	151.08	200			SOUR		SCU			COMMUNE + MARDEUIL	COMM	AEP	ABSE
VAVRAYS	597	BOIS GUILLAUME	01578X0056	SAEP2		1	712.93	151.04	200		06/06/66	SOUR		LUT			COMMUNE	COMM	AEP	ABSE
VAVRAYS	598		02254X0022	PAEP	STATION DE POMPAGE	1	770.43	114.25	118		06/11/60	PUIT	5.2	ALL			SYND. VIVALUX	DIST	AEP	IREN
VAVRAYS	599		01583X0001	FAEP	STATION DE POMPAGE	1	737.725	156.775	116.49	551599P 08484X	06/06/35	FORA	80.4	SEN			COMMUNE	COMM	AEP	IREN
VAVRAY-LE-GRAND	601		01905X0027	FAEP	STATION DE POMPAGE	1	773.64	124.94	147	551601S 08452M	30/12/35	FORA	215.25	ALB			COMMUNE	DIST	ABAN	ABSE
VAVRAY-LE-PETIT	602		01905X0032	FAEP	STATION DE POMPAGE	1	774.82	125.62	124	651041D 06392Y	06/06/32	FORA	171	CEN	ALB		SYND. VAVRAY-LE-PETIT	DIST	AEP	ABSE
VENTELAY	604		01077X1014	SAEP	LA CERISIERE	1	706.45	183.65	112	551604V 08210Z	06/06/63	SOUR		SCU			COMMUNE	DIST	AEP	IREN
VENTELAY	604	STATION DE POMPAGE	01077X1003	SAEP	LA POTENCE	1	708.12	183.82	188	551604V 08210Z		SOUR		LUT			COMMUNE	DIST	AEP	IREN
VENTEUIL	605		01573X0057	SAEP	SCE ST-QUIFORT	1	708.7	155.26	195	651062B 05732F		SOUR		LUT			COMMUNE	DIST	AEP	ABSE
VERDON	607	LA CROIX	01871X0010	PAEP		1	694.28	140.19	186	551607Y 06316R	06/06/57	PUIC	32	EOS			COMMUNE + VILLE SOUS ORBAIS	DIST	AEP	ABSE
VERNANCOURT	608		01906X0003	FAEP	CHATEAU D'EAU	1	782.74	131.82	131	551608Z 08538F	06/06/32	FORA	83	CEN			COMMUNE	DIST	AEP	ABSE
VERNEUIL	609		01571X0123	SAEP2	SCE LA FOULERIE	1	697.6	157.58	94	551609A 06874X	06/06/27	SOUR		SCU			COMMUNE	DIST	AEP	IREN
VERNEUIL	609	LA FOULERIE	01571X0086	SR1		1	697.6	157.58	94	551609A 06874X	06/08/80	FORA	60	THA			COMMUNE	DIST	AEP	IREN
VERNEUIL	609		01571X0018	SAEP	FONTAINE ST-MARTIN	1	697.96	157.95	96	551609A 06874X	06/06/49	SOUR		SCU			COMMUNE	DIST	AEP	IREN
VERRIERES	610		01603X0048	FAEP	STATION DE POMPAGE	1	787.79	154.32	161.49	551610B 07868C	06/06/31	FORA	127	CEN	ALB	POR	COMMUNE	COMM	AEP	ABSE
VERT-TOULON	611		01878X0032	PAEP2	PUITS DU SIVOM	1	715.61	130.48	147	651042E 08270P	30/10/84	PUIT	40.1	CEN			SIVOM DE VERTUS	DIST	AEP	IREN
VERT-TOULON	611		01878X0015	F	STATION DE POMPAGE	1	715.33	127.49	143.15	551611C 07371B	28/05/74	FORA	32	SEN			COMMUNE	COMM	AEP	IREN

Nom	N° Com	Lieu dit	Ind. National	Déig.	Dénomination	Z. Lambert	X	Y	Z	Ind. Ag. Eau	Date réal.	Nature	Prof.	Nappe 1	Nappe 2	Nappe 3	Utilisateur	Code gest.	Usage	Code périmètre protection
VERT-TOULON	611		01878X0022	F1AEP	SP DES SOURCES	1	715.6	130.48	147	651042E 08270P	06/12/83	FORA	40	SEN			SIVOM REGION DE VERTUS	DIST	AEP	IRED
VIEIL-DAMPIERRE(LE)	619	LE MOULIN	01607X0053	FAEP1		1	786.65	144.95	176	651043F 07579N	06/06/30	FORA	75	CEN			SYND.VIEIL-DAMPIERRE + LANEUVILL	DIST	AEP	ABSE
VIENNE-LA-VILLE	620		01347X0008	FAEP	CHATEAU D'EAU	1	783.915	166.135	130	551620M 08193F	06/06/30	FORA	91.5	CEN	ALB	POR	COMMUNE	COMM	AEP	IRED
VIENNE-LE-CHATEAU	621		01347X0055	S3	STATION DE POMPAGE	1	785.13	167.71	124	551621N 07348M	06/07/80	FORA	74	CEN	ALB	POR	COMMUNE	COMM	AEP	IRED
VILLE-DOMMANGE	622	SAINT-DOMMANGE	01318X0014	SAEP		1	715.93	167.17	232			SOUR		LUT			COMMUNE	DIST	AEP	ABSE
VILLE-DOMMANGE	622	SAINT-LYE	01318X0013	SAEP		1	715.99	167.7	231			SOUR		EOS			COMMUNE	DIST	AEP	ABSE
VILLE-EN-SELVE	623		01582X0004	SAEP	CAPTAGE COMMUNAL	1	726.72	160.53	260			SOUR		EOS			COMMUNE	DIST	AEP	ABSE
VILLE-SUR-TOURDE	640		01346X0034	FAEP	STATION DE POMPAGE	1	778.385	168.645	143	551640J 08195H	06/06/57	FORA	103	CEN	ALB		COMMUNE	COMM	AEP	IRED
VILLENEUVE-LA-LIONNE	625	FERME DE CHAMPROND	02223X0042	P	STATION DE POMPAGE	1	681.59	118.95	154	651059Y 05619H	01/09/70	PUIT	36.5	EOS			SYND. BRIE CHAMPENOISE	DIST	AEP	IRED
VILLENEUVE-LES-CHARLEVILLE(LA)	626		01876X0016	PAEP	PUITS ST NICOLAS	1	701.7	121.36	204			PUIT	15.8	EOS			COMMUNE,HAMEAU CHAPTON	DIST	AEP	ABSE
VILLENEUVE-LES-CHARLEVILLE(LA)	626	LE VILLAGE	01875X0032	PAEP		1	699.08	124.14	213		06/06/53	PUIT	34	EOS			COMMUNE	DIST	AEP	ABSE
VILLERS-ALLERAND	629		01325X0019	SAEP	SOURCE DE L'HERBESSONNE	1	722.57	161.49	251	551266C 07863X	06/06/52	SOUR		EOS			COMMUNE GERMAINE	DIST	AEP	IRED
VILLERS-AUX-NOEUDS	631		01325X0031	P1	PUITS SYND.CHAMPFLEURY	1	720.27	167.01	102	661004N 06878B	10/07/73	PUIC	31	SEN			SYND. CHAMPFLEURY	DIST	AEP	IRED
VILLERS-AUX-NOEUDS	631		01325X0004	PAEP	SP SYND. ROUILLAT	1	719.65	166.17	109	651034W 04281D	06/06/65	PUIC	39	SEN			SYND. DU ROUILLAT	DIST	AEP	IRED
VILLERS-EN-ARGONNE	632		01607X0002	FAEP	STATION DE POMPAGE	1	790.85	149.85	177	551632A 07816W	22/03/60	FORA	122.1	ALB	POR		COMMUNE + CHATRICES	COMM	AEP	ABSE
VILLERS-SOUS-CHATILLON	637		01573X0044	SAEP	SCE LA BALIVRY	1	707.96	156.6	205			SOUR		LUT			COMMUNE	DIST	AEP	ABSE
VILLEVENARD	641		01877X0023	SAEP	SOURCE CAPTEE	1	706.53	127.68	185			SOUR		LUT			COMMUNE	COMM	AEP	ABSE
VILLEVENARD	641		01877X0033	F2	STATION DE POMPAGE	1	706.67	127.17	155	551641K 08642U	06/05/80	FORA	30	SEN			COMMUNE	COMM	AEP	IRED
VILLIERS-AUX-CORNEILLES	642		02611X1016	F2	STATION DE POMPAGE	1	699.45	98.86	77	651007S 06741C	01/09/78	FORA	30	SEN			SYND.CONFLANS	SI	AEP	IRED
VINCELLES	644		01571X0004	SAEP1	SCE DU CUL DES LOUPS	1	694.47	155.64	182	551644N 09337Z		SOUR		EOS			COMMUNE	COMM	AEP	IRED
VINCELLES	644		01571X0001	SAEP2	SOURCE LA PISSOTTE	1	695.48	155.58	86	551644N 07151Y		SOUR		LUT			COMMUNE	COMM	AEP	ABSE
VINDEY	645		02232X0034	SAEP	CAPTAGE DES CUCHOTS	1	701.03	111.37	190	551645P 06508Z		SOUR		EOS			COMMUNE	DIST	ABAN	ABSE
VITRY-EN PERTHOIS	647		02254X0001	FAEP	STATION DE POMPAGE	1	768.43	119.32	120	551647S 05758J	06/06/36	FORA	180.8	ALB			COMMUNE	COMM	AEP	IMME
VITRY-LE-FRANCOIS	649		02253X0050	P.INDE	PUITS DES INDES	1	764.87	117	92	551649U 05682B		PUIC	6	ALL			COMMUNE	DIST	AEP	ABSE
VOILEMONT	650		01606X0017	FAEP	STATION DE POMPAGE	1	779.76	152.34	174	551650V 08344V	06/06/31	FORA	93	CEN			COMMUNE + GIZAUCOURT	COMM	AEP	ABSE
VOUARCES	652		02614X1004	FAEP	CHATEAU D'EAU	1	715.13	100.55	82	551652X 08343U	06/06/37	FORA	60	SEN			COMMUNE	COMM	AEP	ABSE
VOUILLERS	654		02266X0064	FAEP	STATION DE POMPAGE	1	782.98	112.45	134	651074P 06801T	01/06/76	FORA	45	ALB	APT		SYND.VOUILLERS + ST-VRAIN	DIST	AEP	IRED
VOUZY	655		01882X0020	P	STATION DE POMPAGE	1	729.49	136.72	95	651073N 06800S	10/11/74	PUIC	25.3	SEN			SYND.VALLEES SOMME-SOUDE + BERL	DIST	AEP	IRED
VRAUX	656		01588X0022	P2	STATION DE POMPAGE	1	739.97	149.53	78		20/06/74	PUIT	25	SEN			SIVOM DE CONDE/MARNE	DIST	ACP	IRED
VROIL	658		01907X0027	SAEP	CAPTAGE	1	788.97	130.8	151	551658D 08201P		SOUR		CEN			COMMUNE	COMM	AEP	IRED
WARMERIVILLE	660		01088X1020	F2	STATION DE POMPAGE F2	1	737.78	184.29	80	651046J 09472W	06/06/92	FORA	21	SEN			SIVOM WARMERIVILLE	SI	AEP	IRED
WARMERIVILL	660		01088X1019	F1	STATION DE POMPAGE F1	1	737.96	184.24	82	651046J 09471V	06/06/92	FORA	25	SEN			SIVOM WARMERIVILLE	SI	AEP	IRED
WARMERIVILLE	660		01087X0002	FAEP	STATION DE POMPAGE LE	1	737.13	185.76	83	651046J 06318T	06/06/61	FORA	35	SEN			SIVOM WARMERIVILLE	SI	AEP	ABSE
WITRY-LES-REIMS	662		01322X0005	F1AEP	STATION DE POMPAGE	1	730.2	178.23	127.6		06/06/05	FORA	120	SEN			COMMUNE	DIST	AEP	IRED
WITRY-LES-REIMS	662		01322X0027	FAEP2	STATION POMPAGE F1969	1	730.23	178.06	130	551662H 04265M	06/09/69	FORA	115	SEN			COMMUNE	DIST	AEP	IRED