

Recherche de sondages complémentaires pour la BSS : activité 2008

Rapport final

BRGM/RP-56889-FR

Décembre 2008

Étude réalisée dans le cadre des projets
de Service public du BRGM 2008 08GEOC01

Abou Akar A., Baudoin V., Branellec M., Brinon P., Catania D., Couëffé R., Dufour P., Garcia M., Gonzalez G., Jegou J.-P., Lebreton P., Le Boucher E., Loislard M., Luquet C., Mazurier C., Miguel E., Nay K.-M., Pajon D., Poux E., Serrano O., Saint Martin M., Saint Omer P., Subra P., Touchard F., Weller G.

Vérificateur :

Nom : P. Brinon

Date : *le 9 janvier 2009*

Signature :

(Ou Original signé par)



Approbateur :

Nom : C. Truffert

Date : *12/01/09*

Signature :

(Ou Original signé par)



Le système de management de la qualité du BRGM est certifié AFAQ ISO 9001:2000.



Géosciences pour une Terre durable

brgm

Mots clés :

En bibliographie, ce rapport sera cité de la façon suivante :

Abou Akar A., Baudoin V., Branellec M., Brinon P., Catania D., Couëffé R., Dufour P., Garcia M., Gonzalez G., Jegou J.-P., Lebret P., Le Boucher E., Loislard M., Luquet C., Mazurier C., Miguel E., Nay K.-M., Pajon D., Poux E., Serrano O., Saint Martin M., Saint Omer P., Subra P., Touchard F., Weller G. (2008) - Recherche de sondages complémentaires pour la BSS : activité 2008 – Rapport Final, Rapport BRGM/RP-56889-FR, 165 p., 9 fig., 2 tab., 6 Annexes.

Synthèse

Ce rapport signale l'activité qui a été développée en 2008 pour récupérer des sondages qui ne sont pas en Banque du Sous-sol et qui n'y parviennent pas par les circuits traditionnels des déclarations.

En 2007, le but était de tester les possibilités de renforcement des sondages saisies dans le référentiel géologique dans les zones de bassin prioritairement. La carte qui édite les densités de points de la BSS démontre que plus de 50 % des sondages et autres points relevant du code minier ne sont pas identifiés par le circuit BSS habituel via les déclarations transmises par la DRIRE ou lors du recueil des données techniques par le BRGM. Une autre approche, ciblée référentiel géologique français (RGF) est ainsi réalisée en complément de la BSS traditionnelle.

Pour 2008, quatre cibles régionales ont été définies: bassins sédimentaires d'Aquitaine et du Sud-est, et en socle, Armorique et le Limousin.

Le bilan fait apparaître les chiffres suivants :

Pour le bassin d'Aquitaine, ce sont 1066 données de forages de l'A65 qui ont été récupérées et qui sont en cours d'immatriculation en BSS (AQI). Au-delà, 148 nouveaux forages ont été récupérés par cette voie auprès de foreurs. Il faut ajouter la récupération de 412 forages chez un professionnel (MPY) et déjà plus de 65 forages à transférer de l'inventaire minier dont le catalogue a pu être retrouvé pour l'ancienne division Midi-Pyrénées.

Pour le Sud-Est de la France, les démarches engagées en 2008 ont conduit à l'instruction de 966 dossiers BSS nouveaux pour le SGR/RHA et de 301 dossiers BSS nouveaux pour le SGR/PAC. Soit un total de 1267 dossiers nouveaux pour le Sud-Est de la France.

Pour l'Armorique, ce sont 625 forages qui ont été identifiés et saisis en BSS. Ils peuvent être intégrés au RGF dès que possible. Ceci s'est accompagné du catalogage de 748 boîtes d'archives de l'inventaire minier.

Pour le Limousin, ce sont 273 boîtes qui font l'objet d'un examen. Elles ont déjà fourni 122 sondages pour la BSS et un potentiel de plus de 105 dossiers de forages sera à traiter en début d'année.

Le programme de 2009 envisagé est le suivant :

Bassin d'Aquitaine :

Au SGR/AQI, s'agira de traiter la fin des 1066 dossiers pour compléter la BSS cette année 2009 (la bancarisation sera effectuée début 2009). Il s'agira ensuite de traiter les 148 nouveaux dossiers vers la BSS. Enfin, l'objectif sera de trouver une source analogue de données pour continuer ces compléments en restant dans un budget maîtrisé.

Au SGR/MPY, le travail sera d'abord de traiter les 421 dossiers du foreur puis de procéder au transfert en BSS des dossiers de l'inventaire minier. Une journée pourra être consacrée en fin de période à rechercher une autre source de sondages encore inconnus.

Bassin du Sud-est :

Il s'agit d'une part du recueil de données auprès de détenteurs déjà identifiés. Pour compléter le travail de 2008, il s'agira d'aller consulter et récupérer les documents techniques concernant les dossiers BSS mini instruits en 2008 pour le SGR/RHA, afin de pouvoir générer des logs validés. Il s'agira également d'aller recueillir les données de la CNR et les données détenues par le bureau d'études FONDASOL.

Il s'agit d'autre part de la saisie en BSS de dossier déjà identifiés et récupérés. Dans un premier temps, l'instruction des dossiers relatifs aux données numériques recueillis auprès de SCETEAURROUTE Annecy en 2007 et la numérisation des documents associés restent à réaliser. Dans un deuxième temps, il s'agira d'instruire les données qui pourront être recueillies en 2009.

Domaine de socle :

En Limousin, Il s'agira réaliser la saisie des données de l'inventaire minier. Ce travail est à faire en 2009.

En même temps, on effectuera la mise en route d'un travail analogue (catalogage si nécessaire, identification de sondages et saisie en BSS) pour les dossiers situés en Auvergne.

En fonction de l'avancement de la saisie des sondages en MPY pour le bassin d'Aquitaine, il sera envisagé de commencer la saisie des sondages de l'inventaire minier.

Enfin, on continuera, si possible, l'examen de dossiers stockés dans les SGR concernés par les données issues des inventaires miniers : Lyon (Archives Rhône Alpe), Marseille (Archives Alpes et Massif Central SE), Orléans (Vosges Ardennes).

Sommaire

1. Introduction	9
1.1. ORIGINE DU PROJET	9
1.2. ORGANISATION DU MODULE	10
1.2.1. Objectif du projet	11
1.2.2. Cibles du projet.....	11
1.2.3. Procédure de travail	12
2. Bassin d'Aquitaine	15
2.1. INTRODUCTION	15
2.2. RESULTATS – SGR/AQI	16
2.3. RESULTATS - SGR/MPY	18
2.4. PERSPECTIVES POUR 2009	18
3. Bassin du Sud-Est	21
3.1. INTRODUCTION	21
3.2. RAPPEL DU PROGRAMME 2008 PREVU POUR LE SUD-EST.....	21
3.3. TRAVAUX REALISES EN 2008 DANS LE CADRE DU VOLET SUD-EST.....	23
3.3.1. Bases de Données forages élaborée par R. de La Vaissière.....	23
3.3.2. Données intéressant le projet Molasse Est-Lyonnais.....	25
Données BSS inédites recueillies en région PACA	25
3.3.3. Données de la Compagnie Nationale du Rhône :	27
3.3.4. Bilan du réalisé :	27
3.4. RESTE A FAIRE – PERSPECTIVES POUR 2009-2010.....	29
4. Armorique : inventaire minier	31
4.1. INTRODUCTION	31
4.2. MODALITES DE TRAVAIL	32
4.3. RESULTATS.....	33

5. Limousin : inventaire minier	37
5.1. INTRODUCTION	37
5.2. RESULTATS	38
6. Bilan et perspectives pour le Référentiel géologique.....	41
6.1. RESULTATS EN BSS : SYNTHESE.....	41
6.1.1. Dossiers récupérés :	41
6.1.2. Saisis en BSS :	41
6.1.3. Bilans et ratios.....	42
6.2. ARCHIVES IDENTIFIEES.....	43
6.3. PERSPECTIVES.....	44
7. Bibliographie	45

Liste des figures

<i>Figure 1 : Carte de la densité des points BSS (France métropolitaine)</i>	<i>10</i>
<i>Figure 2 : Carte de l'emprise du bassin d'Aquitaine</i>	<i>15</i>
<i>Figure 3 : Bassin aquitain : découpage en pays et lexiques opérationnels associés</i>	<i>16</i>
<i>Figure 4 : Carte de localisation des sondages déjà saisis en BSS</i>	<i>17</i>
<i>Figure 5 : Carte de l'emprise du bassin du SE et cartes géologique à 1/50 000.</i>	<i>22</i>
<i>Figure 6 : Carte simplifiée de l'Armorique</i>	<i>31</i>
<i>Figure 7 : Carte des nouveaux points BSS pour l'Armorique.....</i>	<i>34</i>
<i>Figure 8 : Carte simplifiée de l'emprise de Limousin.....</i>	<i>37</i>
<i>Figure 9 : Carte des nouveaux points BSS du Limousin.....</i>	<i>39</i>

Liste des tableaux

<i>Tableau 1 : Répartition des sondages miniers enregistrés en BSS en 2007.....</i>	<i>33</i>
<i>Tableau 2 : Répartition des sondages miniers du Limousin enregistrés en BSS en 2008</i>	<i>38</i>

Liste des annexes

<i>Annexe 1 Tableaux des dossiers BSS fournis (Armorique).....</i>	<i>47</i>
<i>Annexe 2 Catalogue succinct des Archives du SGR/LIM.....</i>	<i>65</i>
<i>Annexe 3 Tableaux des dossiers BSS fournis (PACA)</i>	<i>117</i>
<i>Annexe 4 Tableaux des dossiers BSS fournis (RHA).....</i>	<i>127</i>
<i>Annexe 5 Tableaux des dossiers BSS fournis (AQI - A65)</i>	<i>141</i>
<i>Annexe 6 Catalogue des dossiers de l'inventaire minier en MPY.....</i>	<i>149</i>

1. Introduction

1.1. ORIGINE DU PROJET

Ce point de situation n'a pas changé en un an. A l'examen des données disponibles en Banque du sous-sol (« BSS »), banque publique de mise à disposition des données de sondages et de coupes géologiques associées, il a été fait le constat suivant :

- La visualisation de la carte de la France des points BSS de toute nature fait apparaître des « trous » d'information et des densités très disparates. Cette grande variabilité traduit en partie la quantité d'activité humaine intense en milieu urbain, périurbain ou le long des grands linéaires (fleuves, routes principales) et faible en milieu rural en cours de déprise. Mais il est tout aussi clair que cette visualisation démontre aussi que de nombreuses données concernant le sous sol et relevant du code minier n'arrivent pas en BSS. Il a été estimé que cette base (Fig. 1 et 2) répertoriait de l'ordre de 30 % des sondages réellement réalisés.
- Le référentiel géologique a notamment pour mission de réaliser des synthèses de niveaux profonds en bassins sédimentaires. La réalisation de telles synthèses montre aussi de grands manques d'information qui ne permettent pas de valider d'anciennes hypothèses, des passages de failles ou de grandes structures etc. La aussi, le besoin est patent en données complémentaires.
- Ce même référentiel, composé de données choisies, examinées et contrôlées, doit aussi évoluer dans le futur vers des besoins de cartographie plus en surface. La gestion du territoire (urbanisme, géotechnique et grands chantiers, carrières) ou celle des eaux souterraines (horizons aquifères, volumes de réservoirs, tranches de terrains secs ou gestion des périmètres de protection des nappes et forages) implique de plus en plus des cartes de synthèse sur des tranches plus superficielles : 0 à 15-20 m pour l'aménagement du territoire; 0 à 150 m environ pour la plupart des eaux souterraines. Pour satisfaire ce besoin, il est nécessaire de récupérer des sondages certes moins profonds mais en densité plus importante du fait de la grande variabilité latérale des formations superficielles.
- Enfin, on peut aussi constater la très grande disparité dans la qualité des données fournies par les foreurs, bureaux d'étude ou maitres d'ouvrage des sondages réalisés. Si dans certains cas, la réalisation de cartes géologiques à 1/50 000 permet de réaliser des sondages courts en dépôts meubles qui vont servir de calage stratigraphique, les sondages fiables, miniers et pétroliers carottés, sont rares et nécessitent de voir leur maillage complété d'autres données.

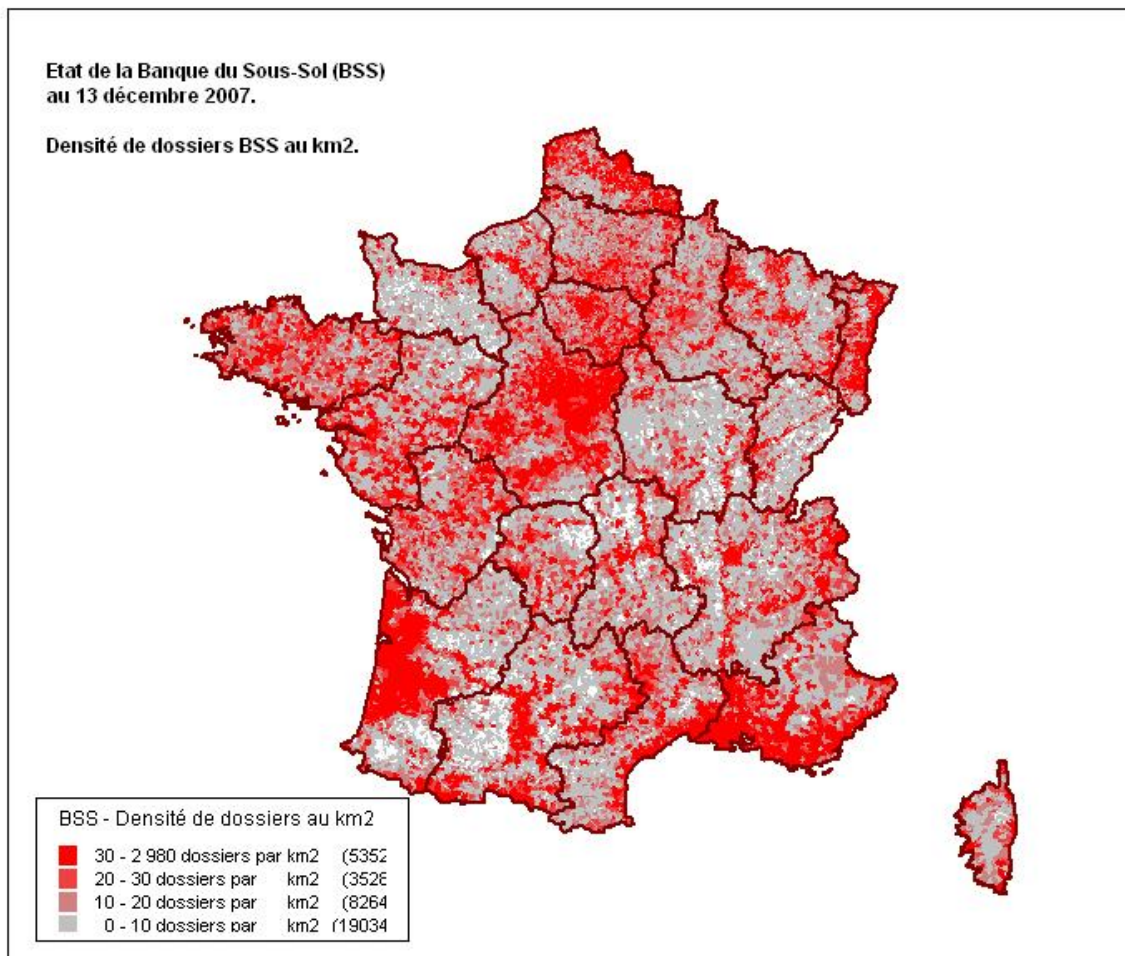


Figure 1 : Carte de la densité des points BSS (France métropolitaine)

1.2. ORGANISATION DU MODULE

Ce module a été baptisé « BSS/VAL » et est intégré sous la forme d'une tâche spécifique au sein du projet « BSS » du BRGM (PSP08GEO01) qui constitue un des projets fondamentaux au sein de la direction du service public du BRGM.

Cette base de données qui relève du code minier est un des objectifs exprimés dans le décret qui gère l'EPIC BRGM dans sa mission de service géologique national.

1.2.1. Objectif du projet

Il s'agit de rapatrier les données logs qui ne sont pas en BSS, afin d'homogénéiser la densité des points BSS. Ce travail est à faire sur toute la France, et doit donc se poursuivre sur plusieurs années.

Le but est de tester les possibilités de renforcement des sondages saisis dans le référentiel géologique pour les zones de bassin prioritairement. 2007 a été la première année de cet effort et a constitué à ce titre une année pilote pour quantifier les temps passés et leur résultats en terme de données de sondages recueillis. Cette opération n'obère pas les budgets généraux alloués à la BSS (région et Orléans) mais vient en complément de cette activité. On sait que plus de 50 % des sondages relevant du code minier et réalisés en région ne sont pas identifiées par le circuit BSS habituel via les autorisations transmises par la DRIRE ou lors du recueil des données techniques. Une autre approche, ciblée « RGF » est donc ainsi testée en complément de la BSS traditionnelle.

1.2.2. Cibles du projet

Pour 2008, quatre cibles géographiques ont été identifiées : les bassins sédimentaires d'**Aquitaine** et du « **Sud-Est** » et en domaine de socle, l'**Armorique** et le **Limousin**.

Ces points seront précisés dans les chapitres suivants, mais on peut résumer ces choix pour les raisons suivantes :

- les données concernant les sondages associés à la recherche d'hydrocarbures sont collationnés au BEPH (Bureau de l'Exploration – Production des Hydrocarbures) du Ministère de l'Industrie. En outre, le BEPH dispose aussi d'une copie des données concernant les campagnes de sismique associées à la recherche pétrolière. L'examen de ces informations démontre que le bassin du SE est le plus pauvre en données dont la plupart sont anciennes (surtout décennie 1950) et que celles concernant le bassin d'Aquitaine, bien que plus nombreuses, sont inégalement réparties. Le bassin de Paris ou l'Alsace sont en comparaison des structures sédimentaires plus densément renseignées. Le BEPH va peu à peu transférer les données des sondages pétroliers depuis le MINEFI vers l'ensemble BSS + RGF. Un gros travail de transfert puis de retransmission vers les régions devra être réalisé dans les années à venir, séparément du présent travail. Il s'agit d'environ 6000 puits soit 150 ml d'archives. Une partie de ces fichiers est déjà sous forme de scans. Un pilote, sur 700 forages dans le bassin parisien est en cours sur ce dossier de transfert.
- En domaine de terrains plissés et de « socle », les données qui alimentent la BSS et le référentiel géologique sont généralement pauvres et peu fiables. Il se fait très rarement des sondages profonds et carottés dans ces

régions depuis la fin des exploitations minières. Il a été choisi de commencer à examiner les données de l'inventaire minier de l'Armorique archivées au BRGM comme test. En fonction des résultats obtenus en 2007, il a été terminé l'Armorique d'une part, et commencé les archives du SGR Limousin d'autre part. Il faudra peu à peu examiner de la même façon (état de classement analogue, pas de catalogue) les données stockées dans les SGR d'Auvergne (AUV), de Rhône Alpes (SGR/RHA), du Sud-est du Massif central et du Sud des Alpes (SGR/PAC), du Sud Ouest du Massif Central et des Pyrénées (SGR/MPY) et enfin de l'ancienne division minière Vosges Ardennes situées à Orléans.

1.2.3. Procédure de travail

Pour ces cibles, il a été décidé le mode de travail commun initié en 2007 a été maintenu comme suit :

1. Prise de contact initial avec les services géologiques régionaux (SGR) du BRGM concernés. Pour l'Aquitaine, il s'agit des SGR Midi-Pyrénées (MPY) et Aquitaine (AQI). Pour le Sud-est, ce sont les SGR de Rhône-Alpes (RHA) et Provence-Alpes-Côte-D'azur (PAC) qui ont été abordés. Pour l'Armorique, ce sont les SGR des Pays de Loire (PAL), Basse Normandie (BNO), Bretagne (BRE) et Poitou-Charentes (POC) qui ont été concernés. Enfin, coté Limousin, c'est le SGR qui est directement concerné.

Le but de cette prise de contact a permis de continuer à informer les SGR de cette démarche en cours, complémentaire du travail d'animateur régional de la BSS. Le recueil de la liste des acteurs susceptibles de disposer de données jamais « livrées » reste à faire avec l'équipe des SGR concernés. Seule l'équipe régionale connaît le contexte régional et les acteurs à contacter. Cette démarche permet aussi d'informer directement le SGR de la démarche en cours pour ces récupérations de données.

2. De prendre contact avec les interlocuteurs identifiés, un par un, pour examiner les possibilités de mise à disposition puis de recueil des informations dont ils disposaient pour leur mise en BSS. Le principe n'était pas d'être exhaustif mais de prendre les contacts les plus prometteurs en premier puis de voir, en fonction des documents disponibles, à recueillir « dans la foulée » ces données avant de passer à un contact potentiel suivant. Cette logique a pour but de nourrir peu à peu la base dans le budget imparti.
3. De procéder à la copie des documents fournis puis à leur immatriculation en BSS selon la procédure normale : ouverture d'un dossier, instruction du dossier à partir des renseignements associés au forage, scan des documents, réalisation d'un tirage papier pour envoi d'un dossier complet pour enrichir la BSS du SGR concerné.

4. Fournir une copie des dossiers BSS (données et scan) ainsi créés vers le projet « LOGISO » qui est plus particulièrement le projet en charge de la saisie détaillée de sondages recueillis pour compléter le référentiel géologique.
5. Saisir dans le RGF les dossiers fournis.

Les tâches 1 à 4 ont été prises en compte par le présent dossier tandis que la tâche 5 est restée associée au projet « Logiso » directement dédié à la réalisation du référentiel géologique.

Enfin, en parallèle de cette démarche « régionale », le niveau national continue ses démarches générales vers d'autres acteurs comme les pétroliers et l'IFP et les opérateurs de géophysique (identification puis récupération de sondages VT associés à la sismique pétrolière par exemple). Cette démarche nationale n'entre pas dans le présent cadre.

2. Bassin d'Aquitaine

2.1. INTRODUCTION

O. Serrano a été le principal auteur d'une synthèse récemment publiée sur le bassin d'Aquitaine (O.Serrano et al., 2006). Il est donc chargé de ce travail d'identification de nouveaux interlocuteur puis de collecte des données. Les impératifs de son plan de charge en 2008 n'ont permis que peu d'interventions. Il faudra envisager de travailler autrement en 2009, cette situation ayant perduré depuis 2 ans.

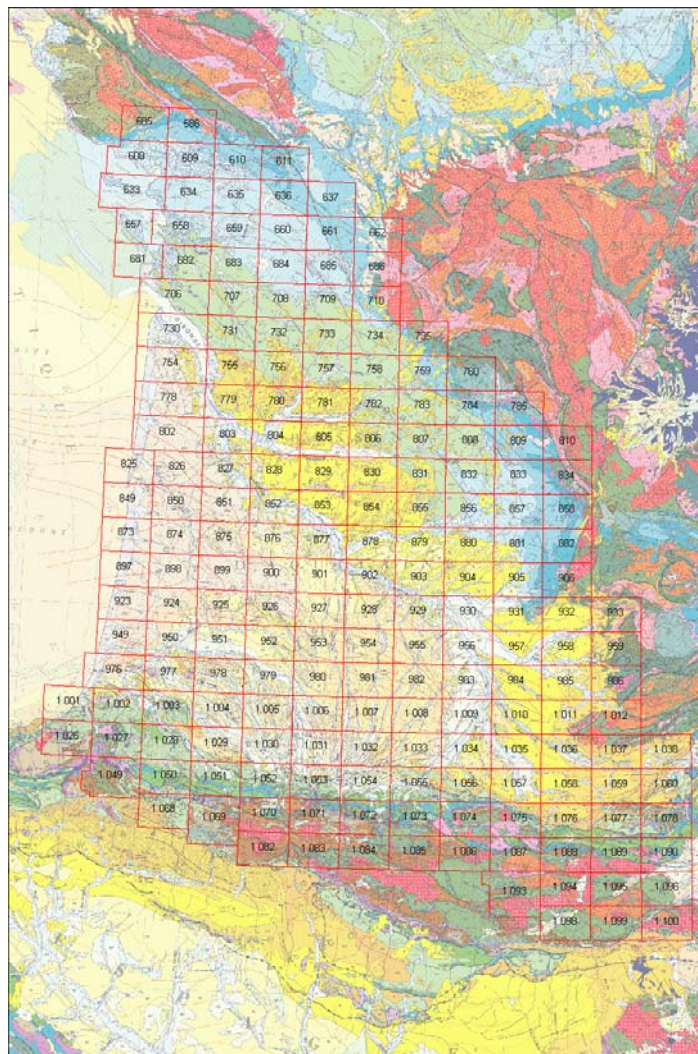


Figure 2 : Carte de l'emprise du bassin d'Aquitaine

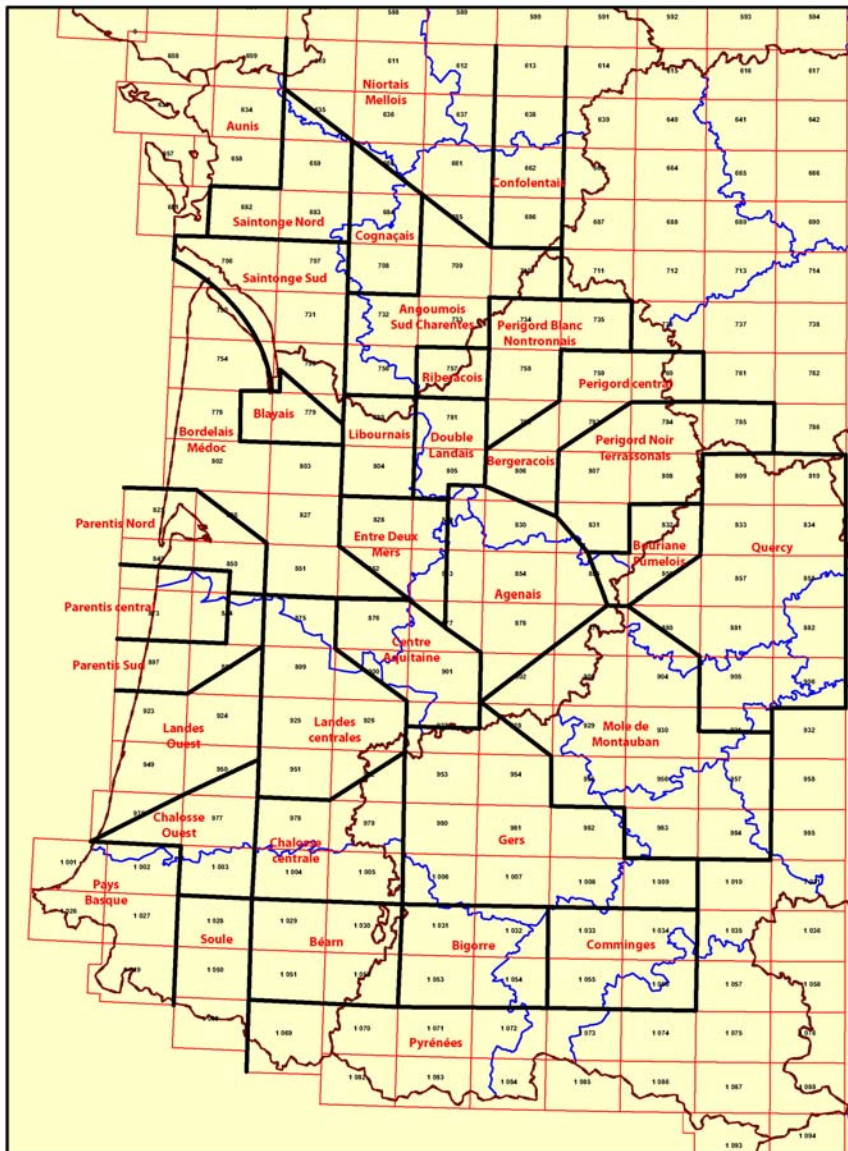


Figure 3 : Bassin aquitain : découpage en pays et lexiques opérationnels associés

2.2. RESULTATS – SGR/AQI

Les travaux de l'A65 ont généré de nombreux forages variés le long du fuseau routier. Le fichier provient du BET Géotec qui a fourni ces données.

Le fichier instruit à ce jour représente environ 1100 sondages divers qui sont positionnés en X, Y mais dont les documents papiers sont en partie à scanner en 2009.

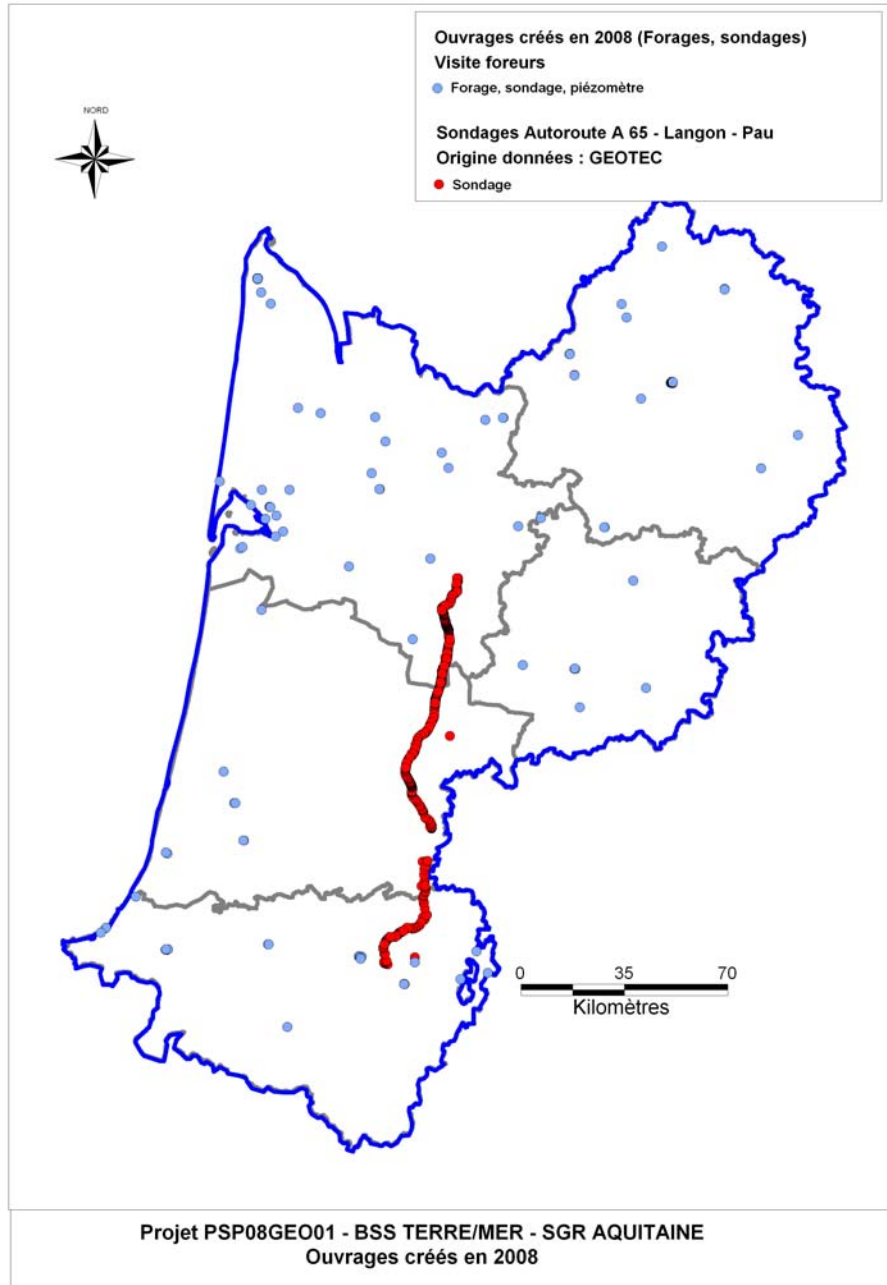


Figure 4 : Carte de localisation des sondages déjà saisis en BSS

2.3. RESULTATS - SGR/MPY

Un premier travail de ciblage avait été fait et dégagait une première liste :

- LRPC Toulouse
- TISSEO
- UNICEM
- FUGRO

En 2008, seuls 6 jours ont été consacrés à ce projet au SGR/MPY. Ils ont permis d'une part de récupérer un stock de sondages d'un foreur et d'autre part, de faire un point sur les dossiers de l'ancienne division minière.

La recherche de sondages a permis de récupérer 412 dossiers d'un foreur qui seront instruits en 2009 dans le cadre de BSS/VAL.

De plus, il a été examiné les 563 boîtes d'archives de l'inventaire minier de l'ancienne division minière Midi-Pyrénées qui couvrait toute l'Aquitaine, les Pyrénées et le Sud-Ouest du Massif Central. Le fait d'avoir redécouvert le listing qui catalogue ces boîtes (annexe 5) permettra en 2009 de commencer la mise en BSS des sondages qui n'y seraient pas, sans avoir besoin de refaire ce catalogue, contrairement aux archives des divisions minières Armorique et Massif Central pour lequel ce travail constituait un préliminaire.

Dans les dossiers examinés, s'il s'avère que certains sondages ont été mis en BSS, ce sont plus de 60 sondages qui seront à instruire sur 51 boîtes examinées.

Pour ce qui est des documents de l'inventaire minier national issus de l'ancienne division minière, les documents qui permettront d'instruire un dossier BSS seront copiés pour faire ce dossier puis scannés pour être associés au dossier BSS. Les originaux seront maintenus dans leurs boîtes d'origine pour éviter la dispersion de ces fonds documentaires.

2.4. PERSPECTIVES POUR 2009

Pour le SGR/AQI, il s'agira dans un premier temps de terminer la mise en BSS des sondages de l'A65. Dans un second temps, une démarche doit être reconduite vers les sources potentielles de sondages complémentaires.

Pour le SGR/MPY, il s'agira d'instruire d'abord les 412 forages récupérés, puis de traiter la soixantaine de forages miniers pour les inclure à la BSS. Le travail sera ensuite poursuivi selon deux voies :

- poursuite du déstockage des sondages de l'inventaire minier.
- réalisation d'une autre campagne de recueil vers un autre interlocuteur régional.

Une réunion préparatoire sera tenue par le référent de bassin pour préciser certains points, particulièrement pour la recherche de nouvelles données.

3. Bassin du Sud-Est

3.1. INTRODUCTION

R. Couëffé est en charge de faire peu à peu le point des connaissances sur le bassin sédimentaire du Sud-Est (figure 4), puis d'améliorer la qualité des renseignements collectés sur ce domaine géologique.

Ce bassin, fortement structuré, est pour une grande partie « dissimulé » sous la vallée du Rhône et nécessite un maximum de données de sub-surface (sondages, sismique, autres données indirectes ...) pour comprendre sa géométrie. La figure 4 montre l'emprise simplifiée du bassin sédimentaire tertiaire du Sud-est, telle que prise pour référence initiale de l'étude. Les données pétrolières disponibles sur le bassin du Sud-est sont à la fois plus anciennes (l'essentiel des forages pétroliers a été exécuté dans les années 1950 et 1960) et bien moins nombreuses (environ 580 forages à vocation pétrolière) que pour le bassin d'Aquitaine ou le Bassin de Paris, peu de cibles à indice d'huile ayant été détectées à l'époque.

3.2. RAPPEL DU PROGRAMME 2008 PREVU POUR LE SUD-EST

Les objectifs étaient les suivants :

1. Intégrer les 800 à 1000 sondages recueillis en 2007 mais non instruits ;
2. Poursuivre la collecte d'informations auprès d'acteurs locaux

En réunion de lancement du projet 2008, il a été convenu, pour le Sud-est de la France, les points suivants :

1. R. Couëffé doit voir, avec E. Le Boucher, comment transmettre en BSS les 800 forages récupérés au Sud de Lyon (données issues de la base de données générée par R. De La Vaissière, 2006) ;
2. E. Leboucher et R. Couëffé devraient recueillir, en relation avec Patrick Saint-Omer et sur instruction du SGR RHA, des données complémentaires pour la réalisation du projet sur la Molasse de l'Est Lyonnais ;
3. P. Dufour devrait instruire les dossiers photocopiés en 2007 à partir des rapports ANTEA après avoir vérifié qu'ils ne sont pas déjà en BSS. Il y aura aussi environ 80 sondages réalisés en vue du tunnel de Toulon par le laboratoire d'Aix-en-Provence, ainsi que des données acquises par Bureau d'études StraTerre ;
4. R. Couëffé a le contact pour récupérer les données brutes de la base de données numérique regroupant les forages réalisés par la Compagnie Nationale du Rhône (CNR) -en LRO ?-, en vallée du Rhône entre Génissiat et Vallabregues - Couloir Rhodanien. L'objectif est de récupérer au plus vite ces copies papier pour en examiner la teneur et l'ampleur.

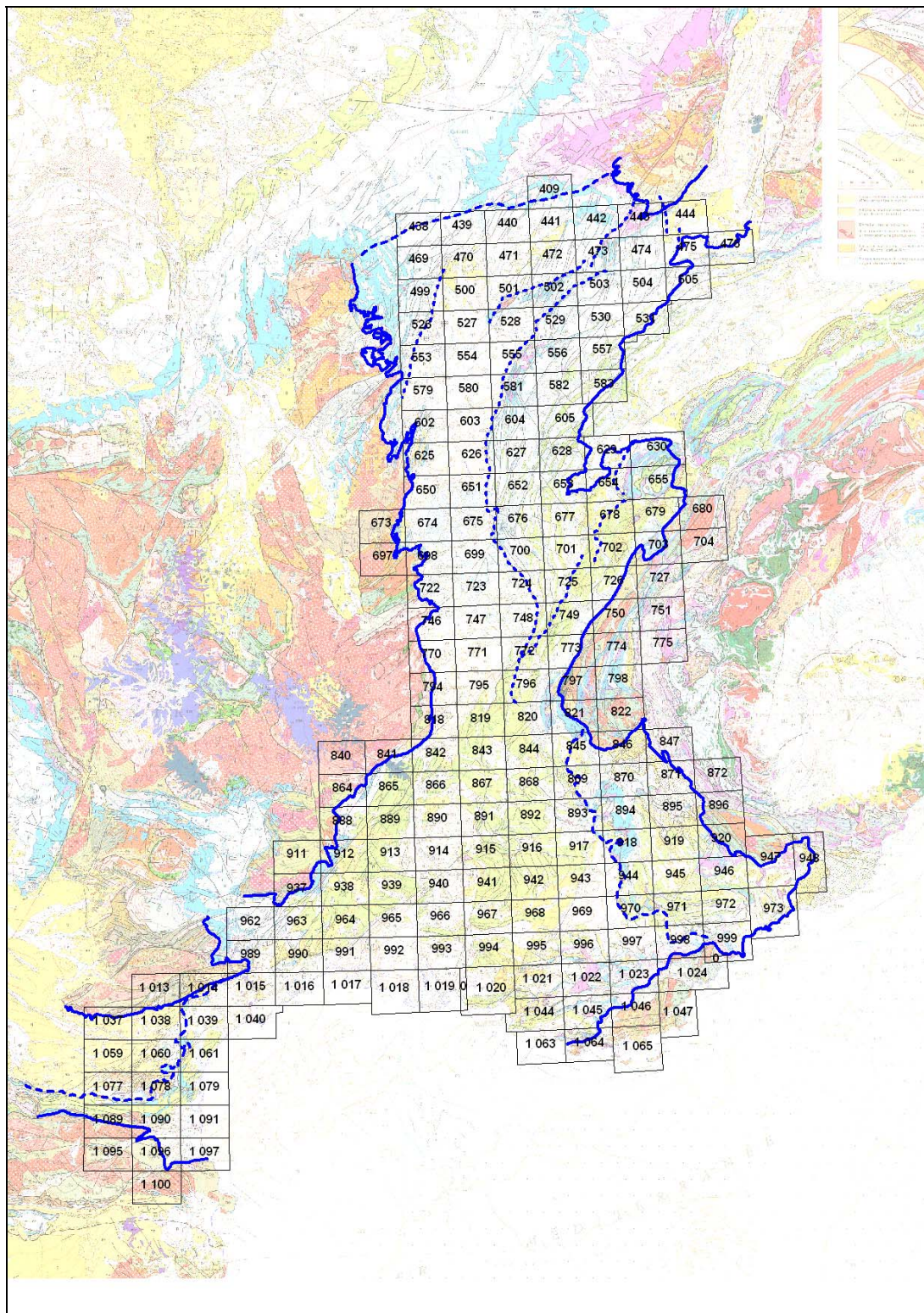


Figure 5 : Carte de l'emprise du bassin du SE et cartes géologique à 1/50 000.

3.3. TRAVAUX REALISES EN 2008 DANS LE CADRE DU VOLET SUD-EST

3.3.1. Bases de Données forages élaborée par R. de La Vaissière

Il s'agit d'une base de données au format Access contenu sur un CD-Rom recueilli auprès du SGR RHA, après information de son existence par l'Agence de l'Eau RMC.

Cette base de données Access est structurée en plusieurs tables concernant principalement trois types d'ouvrages : elle comporte ainsi des données relatives à 765 forages, 99 puits et 141 sources. Les ouvrages contenus dans cette base de données sont localisés dans la partie sud du Bas-Dauphiné, aux environs de Romans-sur-Isère et de Valence (Figure 5).

Systématiquement, il existe une table localisation fournissant toutes les informations nécessaires pour créer au moins des dossiers BSS dans leur version « mini ». A noter que la table principale dispose d'un champ « Identifiant BSS » qui permet de recouper avec les données recensées en BSS.

Des données de plusieurs natures sont disponibles en complément des informations de base : coupe géologique, piézométrie, prélèvements, analyses (physico-chimie, nitrates, isotopes).

Parmi les 1005 données recensées, 200 ont le champ « code forage BSS » renseigné et semblent être déjà en BSS. Le premier travail a consisté en un recouplement entre ouvrages de la BSS et forages de la base de données par comparaison des coordonnées géographiques. A l'issue de cette tâche fastidieuse, les résultats ont été les suivants :

- 183 ouvrages identiques avec (X,Y) et infos des dossiers très comparables ;
- 19 ouvrages avec (X,Y) identiques mais avec des différences dans les infos dossiers (profondeur incohérente, entreprises de forage différentes, ...) ;
- 62 données avec un dossier BSS correspondant mais pour lesquels la BSS est dépourvue d'infos ;
- 7 données avec des incohérences dans les coordonnées géographiques ;
- 734 ouvrages a priori inédits en BSS. Ces ouvrages sont à traiter en priorité.

Pour les puits (99 ouvrages au total), on dispose d'informations sur la géologie et sur les prélèvements effectués. Le travail de recouplement avec la BSS sur la base de la localisation des ouvrages a été fait et les ouvrages inédits identifiés.

Pour les sources (141 ouvrages), on ne dispose que d'informations sur les caractéristiques physico-chimiques de l'eau.

A l'issue du recouplement, il apparaît que 966 ouvrages issus de cette base de données sont inédits en BSS. 966 nouveaux dossiers BSS ont donc été créés avec la collaboration du correspondant BSS du SGR/RHA. Toutefois, ces dossiers n'ont pu être créés que dans une version « mini », du fait :

- de l'absence dans cette base de données de lien vers des documents scannés (carte de localisation, coupe technique, coupe géologique, analyse d'eau, ...)

- de doutes quand à l'exactitude des informations géologiques fournies par la table Access correspondante.

La version papier de tous les dossiers BSS a été imprimée et mise en réserve, en attente de chargement et édition des coupes géologiques associées. Elles seront ensuite transmises au SGR/RHA pour classement en BSS « physique ».

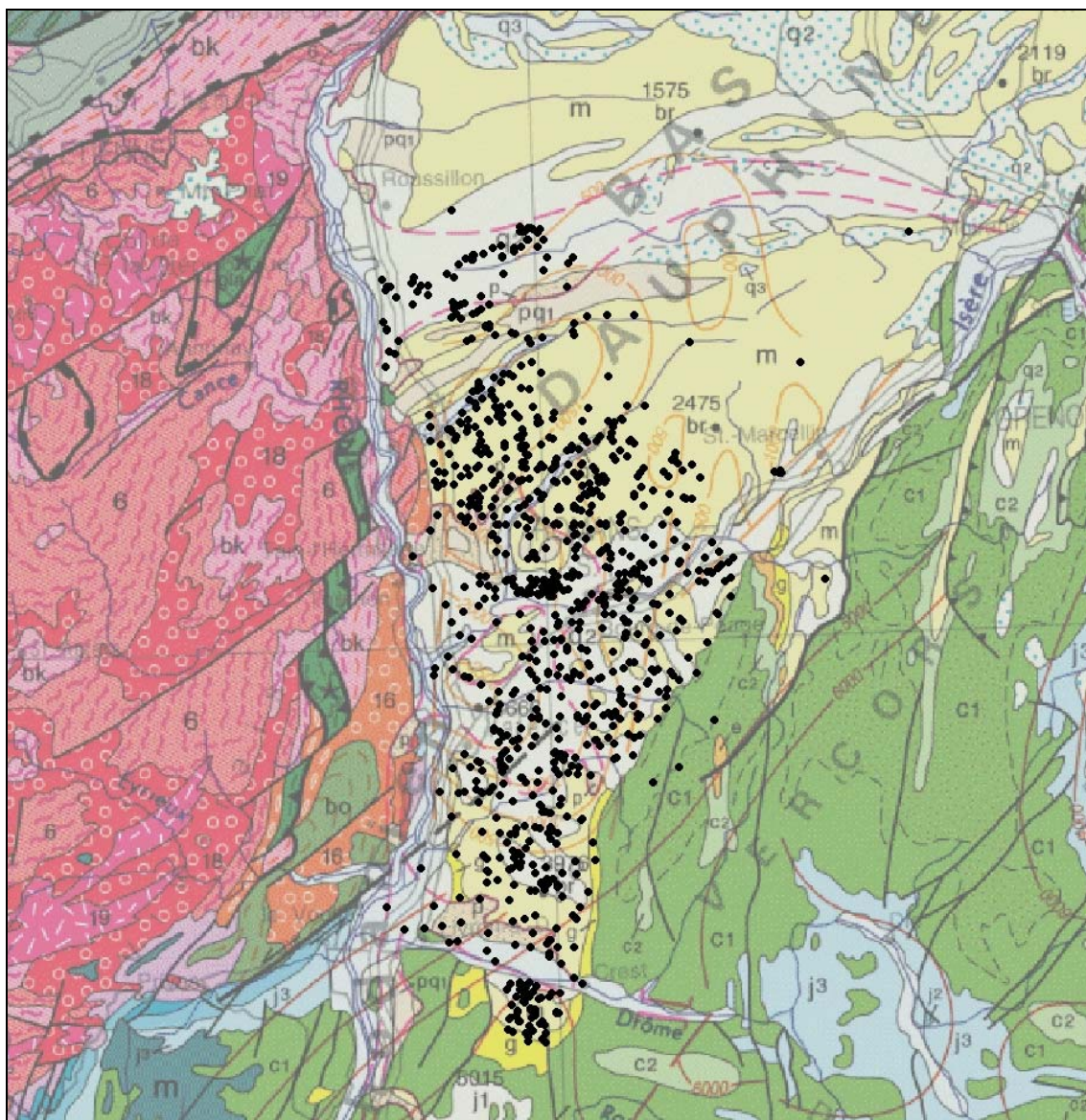


Figure 5 : Carte de localisation des 966 ouvrages BSS créés à partir de la base de données constituée par R. De La Vaissière.

Le reste à faire pour atteindre l'objectif initialement défini consiste donc en la récupération des documents techniques papier :

- soit auprès de R. De La Vaissière s'il dispose encore des copies papier de ces documents. Aucun contact direct avec cette personne n'a pour l'heure pu être pris malgré plusieurs tentatives par l'équipe de projet ;

- soit auprès des organismes (DDAF Drôme, DDAF Isère), bureaux d'étude (Horizon, SOGREAH, ANTEA, ...) et entreprises de forage (AquaSondage, AquiFore, entreprise Lafosse, entreprise Bries, EARL Benoit, entreprise Combet, ...) mentionnés dans la base de données.

Une fois les documents papier recueillis après scans et intégration des données complémentaires aux dossiers mini, les coupes géologiques seront transmises à GEO/GBS pour confection de logs validés.

3.3.2. Données intéressant le projet Molasse Est-Lyonnais

Au démarrage du projet « Molasse Est-Lyonnais », Il avait été convenu, avec l'équipe de projet du SGR/RHA, que GEO/GBS apporterait un appui opérationnel à l'instruction des dossiers BSS relatifs aux données recueillies spécifiquement pour ce projet.

Les démarches de prise de contact et d'identification des opérateurs disposant potentiellement de données restent à la charge du SGR/RHA. GEO/GBS réalisera, en collaboration avec l'équipe de projet concernée et sur instruction du SGR/RHA, le recueil, l'instruction et le déversement des données en BSS.

C'est une stagiaire qui semble avoir réalisé ce travail dans le cadre de ce projet, ce qui de facto sort donc du présent travail. Il reste possible que des données complémentaires pour la BSS surviennent dans ce cadre en 2009 sans qu'il soit possible de les identifier à ce jour.

Données BSS inédites recueillies en région PACA

Le SGR/PACA a poursuivi le travail efficace entrepris en 2007 sur le même mode de fonctionnement : contacts avec les entreprises de forage et instruction de dossiers récupérés hors circuit traditionnel de la BSS.

Au cours de 2008, 301 nouveaux dossiers avec coupe géologique ont été instruits suite à recueil auprès de plusieurs sources (Figure 6) :

- Communauté Agglomération de Fréjus St-Raphaël (20 dossiers),
- Forecsol (63 dossiers),
- Mairies de PACA (4 dossiers),

- ANTEA (86 dossiers),
- BRGM (8 dossiers issus d'une recherche bibliographique réalisée par un stagiaire + 6 dossiers transmis par le SGR/LRO + 1 dossier suite à appel téléphonique),
- SITA (24 dossiers),
- SOGREAH (26 dossiers),
- ESCOTA (3 dossiers),
- Autoroutes du Sud (17 dossiers),
- STRATERRE (5 dossiers),
- Foreur Gilles & Paita (10 dossiers),
- Architecte Larsson (4 dossiers),
- Conseil Général (1 dossier).

L'instruction de ces dossiers a par ailleurs conduit à la sélection de 1075 documents transmis à Orléans pour scan.

Le reste à faire sur ces données consiste en la récupération et la sélection des éléments pouvant intéresser le Référentiel Géologique et en la réalisation de logs validés. Ce travail sort du présent projet.

Par ailleurs, le correspondant BSS du SGR/PACA a pris de nombreux contacts avec des entreprises ou des bureaux d'étude, qui devrait conduire prochainement au recueil d'informations dans leurs locaux.

Le reste à faire sur ces prises de contacts consiste à bloquer des rendez-vous afin de recueillir les données mises à disposition par les opérateurs régionaux, parmi lesquels :

- le CETE d'Aix-en-Provence. P. Dufour a obtenu en mai 2008 l'accord pour récupérer 80 coupes de sondages sur le tunnel de Toulon. Malgré des relances, le SGR/PACA est toujours en attente de la réception d'un CD-Rom contenant les données ;
- le bureau d'études ARCADIS qui devrait envoyer par courrier copie des données en sa possession ;
- le bureau d'études FONDASOL qui a indiqué à P. Dufour disposer d'archives concernant quelques milliers de sondages sous forme papier ou sur support numérique. Malgré des contacts par courriel, aucune opportunité d'aller consulter les archives de ce bureau d'études ne s'est pour l'heure présentée.



Figure 6 : Localisation des 301 dossiers BSS instruits pour la région PACA en 2008

3.3.3. Données de la Compagnie Nationale du Rhône :

Il s'agit de données brutes mentionnées dans une base de données numérique regroupant les forages réalisés par la Compagnie Nationale du Rhône (CNR), en vallée du Rhône entre Génissiat et Vallabrègues. Faute de disponibilités au cours de 2008, la personne disposant de copie de ces données brutes n'a pu être rencontrée.

Cette tâche constitue par conséquent un reste à faire prioritaire pour 2009.

3.3.4. Bilan du réalisé :

L'ensemble de ce travail a conduit à l'instruction de 966 dossiers BSS nouveaux pour le SGR/RHA et de 301 dossiers BSS nouveaux pour le SGR/PAC (Figure 7).

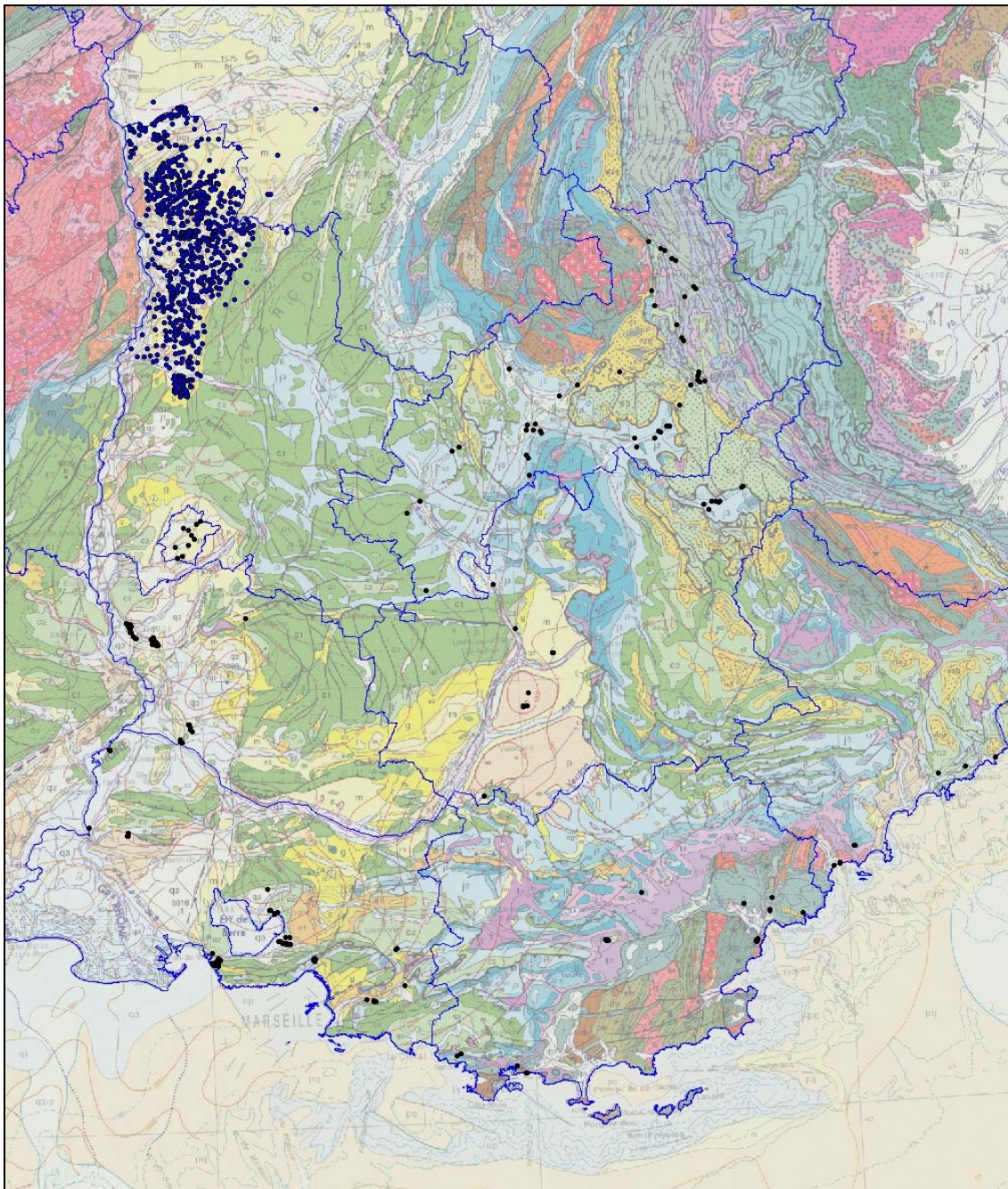


Figure 7 : Localisation des 1 267 dossiers BSS instruits dans le Sud-Est en 2008 (en noir, dossiers en PACA ; en bleu, dossier en RHA)

3.4. RESTE A FAIRE – PERSPECTIVES POUR 2009-2010

Recueil de données :

Il s'agit de données de sondages qu'il reste à aller récupérer auprès des détenteurs :

- Documents techniques concernant les dossiers BSS mini instruits en 2008 pour le SGR/RHA, afin de pouvoir générer des logs validés ;
- Données (papiers et / ou numériques) de la CNR ;
- Données mises à disposition par les entreprises de forage de la région PACA suite aux contacts pris par le SGR/PACA, en particulier le bureau d'études FONDASOL qui semble disposer d'un gros volume de données ;
- Données complémentaires mises à disposition par la société SCETEAUROUTE suite aux contacts pris en 2007 ;
- Données mises à disposition par le CEA suite à rencontre sur Orléans en 2007 ;
- Données de Charbonnage de France à recueillir en interne ;
- Données des organismes / entreprises contactés par le SGR/RHA.

Soit un total potentiel de l'ordre de quelques milliers de sondages nouveaux à récupérer au moins en partie en 2009.

Travail de production :

Il s'agit d'une part de la saisie en BSS de dossier déjà identifiés et récupérés. En particulier, l'instruction des dossiers relatifs aux données numériques recueillis auprès de SCETEAUROUTE Annecy en 2007 et la numérisation des documents associés (données déjà numériques pour la plupart) restent à réaliser.

Il s'agit d'autre part d'instruire les dossiers suite au recueil d'informations qui pourra être réalisé en 2009.

4. Armorique : inventaire minier

4.1. INTRODUCTION

Le cas des données en Armorique (fig. 6) correspond à un travail un peu différent. Le même constat existe : une grande partie des sondages réalisés en région ne sont pas connus du SGR. Mais ces régions de « socle » ont aussi été l'objet de campagnes d'explorations pour l'inventaire minier français. Dans le travail de cette année, il ne s'agit pas de chercher des données pour le moment mais de réexaminer ces données de l'inventaire minier et d'en extraire les sondages significatifs (sondages carottés) pour enrichir la BSS et le RGF avec des logs très finement décrits.

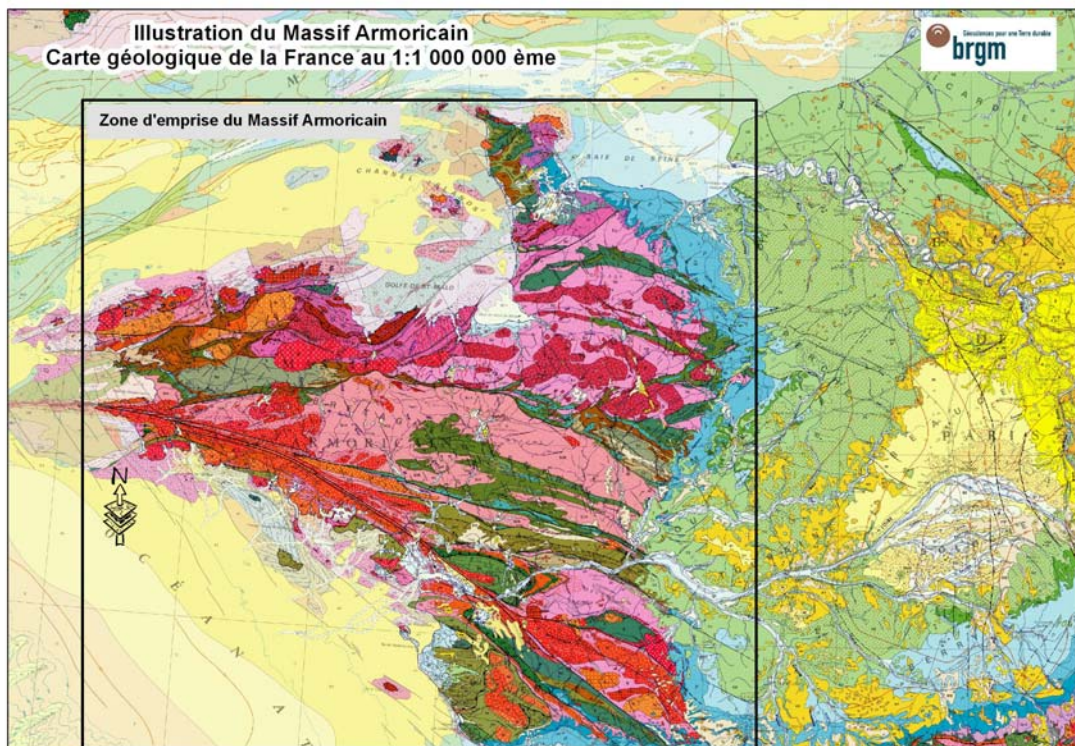


Figure 6 : Carte simplifiée de l'Armorique

Une esquisse d'inventaire pour l'Armorique (liste simple des quantités de boîtes par région) a été effectuée auparavant (Lebret *et al.*, 2004). Il faisait apparaître alors un ensemble de 574 dossiers armoricains au contenu inconnu dans le détail et potentiellement très variable : forages variés, plus ou moins aisés à localiser, rapports

à divers états d'avancement ou de synthèse, prospections sols. S'y rajoutent un ensemble de chemises d'archives concernant l'activité minière de la SNEAP (Elf) en Armorique, toutes aussi épaisses que les boîtes du BRGM. Ces archives « SNEAP » sont composées de 24 cartons « Basse-Normandie », 24 cartons « Bretagne » et 23 cartons « Pays de la Loire ». Enfin, on doit y ajouter environ 3 étagères de « divers », dont des originaux de rapports.

4.2. MODALITES DE TRAVAIL

Les modalités de traitement des boîtes d'archives des sondages de l'inventaire minier (PAL) sont détaillées ci-dessous. L'équipe de Géodéris Ouest, basée à Caen, a suivi la même logique, permettant ainsi de :

- Par boîte de feuille à 1/5 0000, séparer les données de sondages des autres documents (rapports d'études spécifiques, documents d'administration).
- Lister sur un tableau Excel le contenu de ces archives hors dossiers de sondages pour connaissances de la production en quantités par temps passés,
- Regarder si les photocopies correspondent à des nouvelles données BSS ou à des données déjà en BSS (sur place ou à l'aide de MapInfo Consult). Ajouter cette information dans le fichier de chargement,
- Positionner les sondages miniers, renseigner les coordonnées de position de chaque sondage (quelle que soit la technique de sondage utilisée) et créer un fichier de chargement automatique suivant la note « 00n15hf » en concertation avec le SGR PAL,
- Voir avec le correspondant BSS concerné au SGR PAL (V. Baudouin), en lui expédiant le fichier précité, afin qu'il valide le contenu et qu'il s'assure que le dossier n'existe pas au SGR sous une forme non informatisée,
- préparer les logs pour en faire des documents scannés qui seront d'une part stockés en BSS (M. Garcia) et d'autre part expédiés aux géologues pour les saisir, ou les compléter s'ils existent déjà, dans la base des Logs Géologiques Validés. Dans le cadre du projet concernant le référentiel géologique, ces sondages sont alors transmis au sous-traitant, puis au retour de saisie, au géologue régional pour validation,
- Imprimer les « dossier-enveloppe » BSS, les remplir des documents et soit les expédier aux SGR, soit les ranger directement dans la BSS physique du SGR.
- Log à saisir pour le RGF : Ils sont à traiter par le projet « Logiso » qui peut les confier à un sous traitant.

On peut aussi signaler que les forages percutants (et destructifs) n'ont pas été pris en compte à ce jour du fait de leur nombre et de leur grande monotonie : ce sont des sondages de détail pour affiner les études de site, avec des mailles qui sont parfois tous les 5 m.

La très grosse difficulté à laquelle ont été confrontés les géologues du BRGM est la localisation de ces forages. A échelle détaillée en repère relatif, ils sont très précisément localisés, mais sur des plans cadastraux de l'époque. A l'inverse, il n'y a aucune cartographie associée pour leur calage en coordonnées générales : ce travail nécessiterait un important investissement qui ne se justifie pas dans la mesure où les sondages carottés de ces sites sont déjà suffisants et généralement faciles à repositionner.

4.3. RESULTATS

L'ensemble des données a été traité entre 2007 et 2008.

Le catalogage succinct des 748 748 boîtes d'archives de l'inventaire minier archivé au SGR/PAL est terminé. Il semble impératif de ne pas perdre ce travail malgré ses limites : un rapport spécifique pour ce catalogue succinct est en cours de réalisation pour garder trace de ce travail. L'objectif n'était pas un travail d'archives qui reste nécessaire à faire mais d'identifier les données classées au SGR/PAL en tant qu'archives minières de l'ancienne division Armorique du Brgm.

Le travail de 2008, de transmission des dossiers pour scan est terminé :

- 79 nouveaux dossiers en BSS BRE
- 52 nouveaux dossiers en BSS PAL
- 33 nouveaux dossiers en BSS BNO
- 9 nouveaux dossiers en BSS POC

Soit **173 nouveaux forages miniers carottés pour** l'Armorique en 2008 qui s'ajoutent au travail de 2007 (tableau 2).

Région	Département	Nombre de sondages enregistrés	Nombre de scans enregistrés
Basse Normandie	50	23	0
Bretagne	22	90	0
Bretagne	29	97	0
Bretagne	35	11	0
Pays de la Loire	44	28	95
Pays de la Loire	49	55	224
Pays de la Loire	53	32	157
Pays de la Loire	72	1	8
Pays de la Loire	85	115	283
	Total	452	767

Tableau 1 : Répartition des sondages miniers enregistrés en BSS en 2007

Localisation des sondages carottés instruits en BSS pour validation dans le référentiel géologique Massif Armoricain

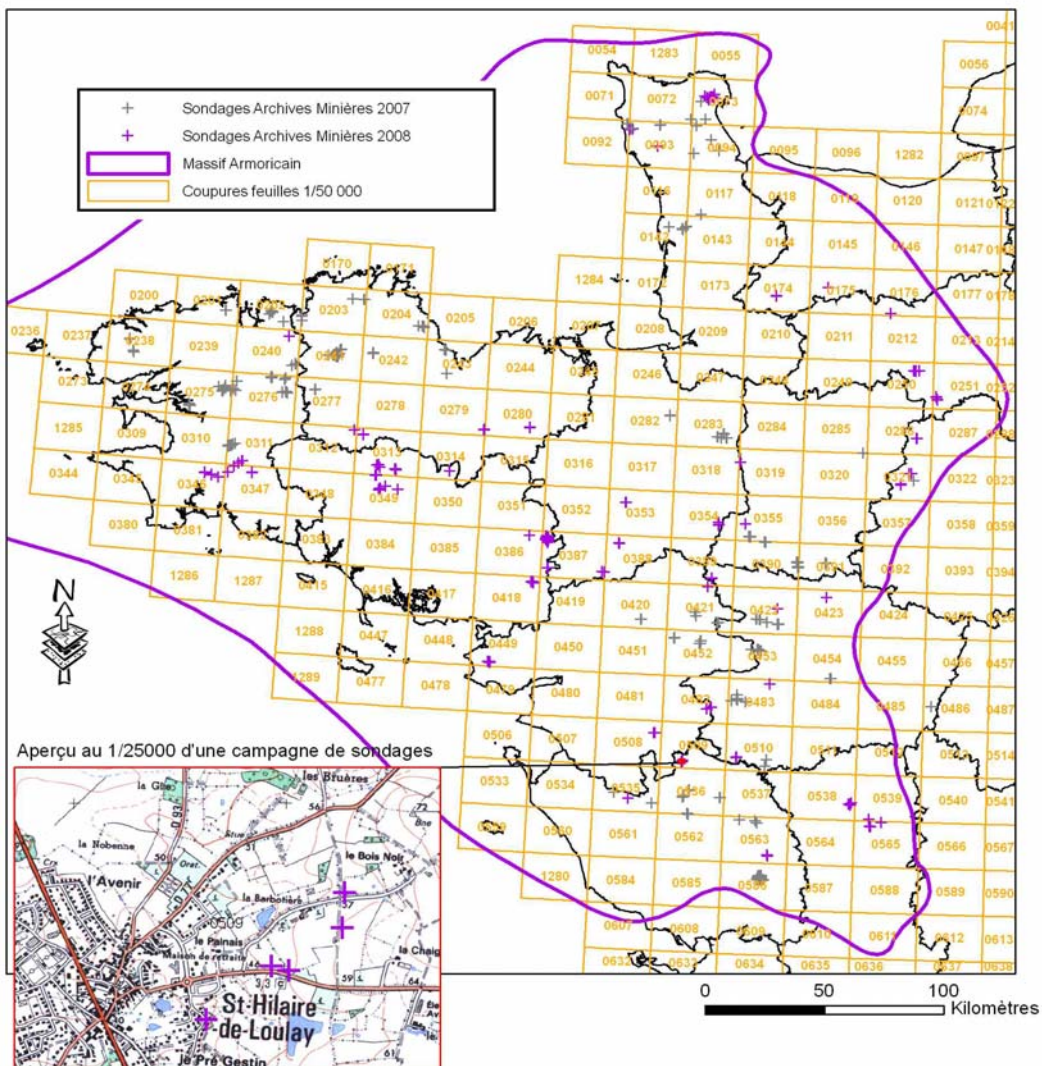


Figure 7 : Carte des nouveaux points BSS pour l'Armorique

Ce qui aura donné un total de **625 forages carottés dans le socle armoricain** du fait de l'inventaire des indices miniers qui a eu lieu entre 1950 et 1990 en Armorique. Il reste dans les archives un grand nombre de petits sondages courts, destructifs (wagon drill) associés à ces grands forages. Seul un besoin de précision sur une parcelle pourrait justifier un retour à ces petits sondages dans le cadre du couple BSS - RGF.

On gardera en mémoire que pour l'Armorique comme pour les autres régions de France, il existe aussi des archives sur Orléans, au département des ressources minérales dont il faudra examiner l'inventaire. Une partie des documents doit être en doublon mais il est possible que quelques dossiers soient uniques : ce sont ces cas qui seraient un jour à identifier.

Le catalogage des boîtes ouvertes a toujours été largement transmis pour éviter de perdre aussi cette information : copie a été fournie au service des archives du BRGM, à Gédéris ouest qui a aussi été un acteur notable de ce catalogage, et à DPSM qui pourrait en avoir un besoin futur. Enfin, par ce moyen, le BRGM se remet peu à peu aux normes légales du code minier vis-à-vis des données de l'inventaire.

A l'expérience, on constate que ce travail correspond à 5 phases :

1. Catalogage.
2. Duplication.
3. Chargement des métadonnées en BSS.
4. Préparation et chargement des scans BSS.
5. Copie vers le RGF.

Ceci donne les chiffres de production suivants :

Entre 10 et 11 boîtes d'archives cataloguées succinctement par jour, et une moyenne de 1,02 log par boîtes.

Entre 6 et 8,5 logs /j en ne considérant que les logs traités, c'est à dire localisés, enregistrés, scannés et dont le dossier papier a été fourni au SGR correspondant. On arrive à environ 1h par nouveau point BSS.

5. Limousin : inventaire minier

5.1. INTRODUCTION

Le Limousin a suivi la même logique que l'Armorique (fig. 8) avec une nuance : les dossiers qui sont disponibles au SGR Limousin proviennent d'un travail un peu différent. Le même constat existe : une grande partie des sondages réalisés en région ne sont pas connus du SGR. Mais ces régions de « socle » ont aussi été l'objet de campagnes d'explorations pour l'inventaire minier français. Dans le travail de cette année, il ne s'agit pas de chercher des données pour le moment mais de réexaminer ces données de l'inventaire minier et d'en extraire les sondages significatifs (sondages carottés) pour enrichir la BSS et le RGF avec des logs très finement décrits.

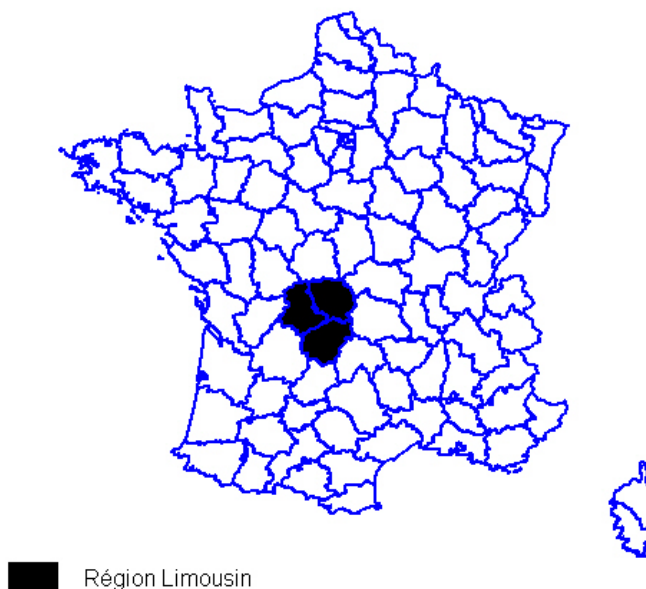


Figure 8 : Carte simplifiée de l'emprise de Limousin

Ces boîtes d'archives ont été constituées à la fermeture de la division minière de Clermont- Ferrand selon une organisation commune à toutes les divisions. Les dossiers de prospection furent rassemblés par boîtes géographiques correspondantes aux cartes géologiques (découpages de feuilles à 1/50 000).

On y notait dans la pièce d'archivage, après regroupement, et modifications suite à un passage de l'archiviste de DPSM (après-mine) :

- 214 boîtes d'archives classées par numéro de carte géologique à 1/50 000.
- 16 boîtes d'archives avec des noms selon d'autres logiques (« SMOC », Micas, Argiles...).
- 37 boîtes sur les concessions de Chatelet et Cheni.

Soit un total sur place de **267 boîtes** à examiner.

Ont été transmis à Orléans (DPSM) et sont donc sortis des archives du SGR/LIM :

- 85 grands cahiers.
- 32 cahiers aux formes d'un carnet de terrain.
- 8 chemises épaisses.

Ces documents concernent l'après mine.

5.2. RESULTATS

L'ensemble des données ci-dessous correspond au travail réalisé en 2008. Ce travail sera complété et terminé en 2009.

Le catalogage succinct des boîtes d'archives de l'inventaire minier archivé au SGR/LIM est terminé. Il semble impératif de ne pas perdre ce travail malgré ses limites. L'objectif n'était pas un travail d'archives qui reste nécessaire à faire mais d'identifier les données classées au SGR/LIM en tant qu'archives minières concernant le Limousin de l'ancienne division Massif Central du Brgm.

Ce catalogage a nécessité de regarder 267 cartons d'archives dont le contenu a été stocké dans un tableau Excel (annexe 3).

Le travail de 2008 concernant la BSS a consisté à commencer le travail de mise en BSS des sondages les plus intéressants. Ce travail a donné pour 2008 un total de 122 dossiers nouveaux (tableau 2) à partir de l'examen de 59 boîtes d'archives.

Région	Département	Nombre de sondages enregistrés	Nombre de scans enregistrés
Limousin	19	0	0
Limousin	23	111	315
Limousin	87	13	13
	Total	122	328

Tableau 2 : Répartition des sondages miniers du Limousin enregistrés en BSS en 2008

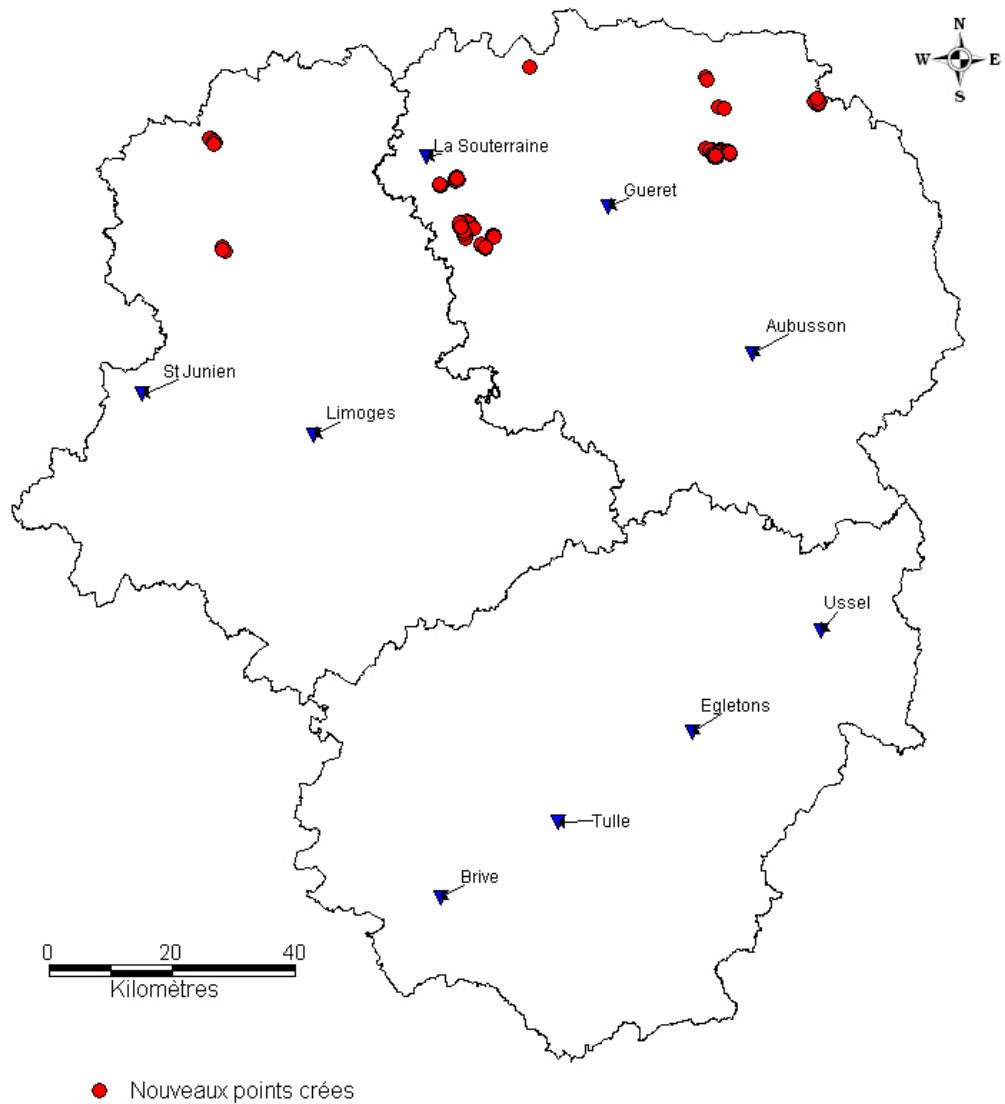


Figure 9 : Carte des nouveaux points BSS du Limousin

Ce qui aura donné un total de 122 forages dans le socle du Limousin (carottés surtout) déjà mis en BSS et un potentiel de plus de 105 à venir.

6. Bilan et perspectives pour le Référentiel géologique

6.1. RESULTATS EN BSS : SYNTHÈSE

6.1.1. Dossiers récupérés :

Pour le bassin du Sud Est

- Une base de données Access de plus de 1000 forages dont 200 ont déjà été reconnus en BSS mais environ 800 sont à intégrer car inédits.
- Une centaine de dossiers récupérés des archives du BET Antéa ou de Scetauroute (plusieurs dizaines sur un linéaire routier).

A l'issue des travaux de recueil de ce projet, près de 900 dossiers restent à instruire en 2008 et les documents associés restent à numériser (scan).

Pour l'Aquitaine, 1066 données ont été récupérées de l'A65, auxquelles on doit ajouter

Pour l'Armorique, le catalogage est terminé. Il s'agit de 748 boîtes d'archives, dont la totalité des boîtes de l'inventaire minier du BRGM, les boîtes de la SNEAP sur le même programme national et quelques boîtes thématiques diverses.

Pour le Limousin, le catalogage de 267 boîtes d'archives a été fait et est terminé. Il s'agit de la totalité des boîtes de l'inventaire minier du BRGM issus de la division de Clermont-Ferrand et concernant le Limousin.

Un catalogue édité analogue à ce qui a été fait pour les documents de Nantes sera à envisager en 2009, mais les données identifiées sont mises en annexe 5 du présent rapport.

6.1.2. Saisies en BSS :

Pour le bassin d'Aquitaine :

1066 dossiers nouveaux issus de la reconnaissance de l'A65 concernant AQI sont en voie de finalisation dans la BSS et **148** sont intégrés en 2008 suite à récupérations de sondages concernant MPY. L'opération foreur pourrait se poursuivre en 2009 dans le même esprit, un potentiel réel existe encore pour récupérer de nouvelles données.

Pour le bassin du **Sud Est** :

966 dossiers nouveaux concernant **RHA** et **301** concernant **PACA**.

Pour l'Armorique : ce sont finalement **625 dossiers** qui sont nouveaux en BSS pour 2008, répartis en **56** dossiers pour BNO, **277** pour **BRE**, **283** pour **PAL** et **9** pour **POC**.

On doit y ajouter 122 dossiers concernant le début du transfert des dossiers de l'inventaire minier en Limousin.

6.1.3. Bilans et ratios

Ces chiffres permettent de donner quelques ordres de grandeur de temps passé pour suites à donner.

La collecte des dossiers concernant le bassin du SE correspond approximativement à 5 j pour la récupération de 300 dossiers nouveaux (SGR PACA uniquement en 2008).

En Aquitaine, 6 j ont permis sur le SGR/MPY de retrouver le catalogue des 563 boîtes de documents de l'inventaire de la division minière qui était basée à Toulouse et de récupérer plus de 412 dossiers d'un forerur.

Du côté du réexamen des archives de l'inventaire minier, aisément identifiées mais de contenu initialement inconnu, le catalogage se stabilise à une « production » d'environ 10 à 12 boîtes par jour.

Pour le Sud-Est, la saisie par le correspondant PACA se fait à un rendement de l'ordre de 30 dossiers BSS nouveaux par jour, hors phase de scan des documents associés. Pour RHA, le recouplement et la traduction des 1015 données numériques recueillies en dossiers BSS version « mini » a nécessité 20 jours.

La saisie en BSS des dossiers armoricains se traduit par une saisie entre 7 et 8 dossiers saisis par jour (proche de 1 par heure au sens travail complet).

On peut considérer que l'on est sur une base de 7 à 8 dossiers BSS/j à partir d'un document d'archives suffisant (log et plan de localisation) au sens enregistrés complètement : localisés, enregistrés, scannés et documents papiers fournis au SGR pour classement.

6.2. ARCHIVES IDENTIFIEES

Selon la même logique que le travail réalisé à Nantes à partir des archives minières, il a été réalisé quelques « sondages » sur d'autres SGR disposant de tels documents :

Au **SGR/AQI** :

On peut estimer à environ 1300 sondages nouveaux à valoriser, principalement localisés sur les anciennes concessions COGEMA et MINATOME, à l'Est de Bordeaux .Il faudra tenter de récupérer ces informations et vérifier si elles ne sont pas déjà en BSS. Des contacts avec les opérateurs pétroliers et notamment TOTAL seront pris dans le cadre de la collecte des carottages VT du Bassin d'Aquitaine.

Au **SGR/MPY** :

460 boites donc équivalent de 95 à 100 cartons. Le classement de ces archives est organisé par coupures au 1/50000 et le nom du prospect. Certaines boites dont l'appellation est "divers" contiennent une carte au 1/50000 topo avec la localisation des prospects et ou les permis d'exploitation. Elles contiennent également des résultats géochimiques et ou alluvionnaires et dans certains cas des photos fracturations du 1/50000 et de la géophysique.

Au **SGR/AUV** :

Il y a 2 sortes d'archives minières :

- celles de la Division minière du BRGM, soit 192 boites d'archives avec un classement par carte.
- celles de la DRIRE, soit 80 mètres linéaires de boites d'archives (prospects, concessions, PERs et PEXs) avec un classement par prospect.

Sur le **SGR/LOR**

Au SGR/LOR, dans le grenier, il y a 8 ml environ d'archives de plans miniers de l'exploitation du fer classés par concession et de courriers (institutions des concessions de fer) et 4 ml de dossiers de documents de sondages de recherche du fer avec des analyses de roches réalisés à partir des galeries. Il reste aussi quelques sondages à partir du jour qui ne sont pas instruits en BSS et qui figurent dans ces dossiers classés par concession.

Enfin, dans les documents du Service REM (Ressources minérales) à Orléans, il existe un ensemble de boites d'archives dont le contenu est principalement des rapports de synthèse de l'activité des divisions minières nationales. Leur examen pour la BSS devrait être peu intéressant et est différé en fin d'opération. Par contre, les données concernant l'ancienne division Vosges – Ardennes sont stockées dans la même unité.

Ces informations devront être intégrées dans le cadre de ce travail au même titre que les autres documents régionaux riches en sondages.

6.3. PERSPECTIVES

Comme auparavant, O. Serrano pour l'Aquitaine et R. Coueffé pour le bassin du Sud-Est ont en charge de coordonner chacun pour ce qui le concerne, les activités inhérentes à ce travail dont l'objectif final est de compléter les données du Référentiel géologique national. P. Lebret se charge du déstockage progressif des données de sondages issues de l'inventaire minier.

Pour le bassin d'Aquitaine, il s'agira d'abord de traiter les dossiers déjà identifiés. Au SGR/AQI, la première priorité sera de finir la mise en BSS des 1066 dossiers de l'A 65. Il faudra ensuite de traiter les 148 nouveaux dossiers vers la BSS. Enfin, l'objectif sera de trouver une source analogue de données pour continuer ces compléments en restant dans un budget maîtrisé. Au SGR/MPY, le travail sera d'abord de traiter les 421 dossiers du foreur puis de procéder au transfert en BSS des dossiers de l'inventaire minier ; 15 j initiaux seront consacrés à ces points. Une journée pourra être consacrée en fin de période à rechercher une autre source de sondages encore inconnus. Une réunion en début d'année permettra de fixer les priorités et les intervenants.

Pour le **Bassin du Sud-est**, avant toute phase de saisie, 2009 devra débuter par le recueil de données en masse avec potentiellement de gros volume de données à récupérer. On peut proposer que l'on consacre de l'ordre de 40 j à la saisie et 40 j à la collecte d'informations nouvelles auprès d'acteurs habituellement inconnus de la BSS. Un point à mi parcours sur les résultats de production permettrait de réorienter le travail, priorité étant de toutes façons donnée à la saisie. Une répartition entre les deux SGR concernés et les moyens orléanais sera à orchestrer.

Pour les sondages issus de l'inventaire minier de l'**Armorique**, le travail est terminé.

Pour le **Massif central**, il est nécessaire de finir le déstockage des sondages de l'inventaire minier au **SGR/LIM** : 10 j de technicien et 20 jours du correspondant BSS devraient permettre de terminer le travail en 2009. Il sera à envisager de produire le catalogue de ces archives sous forme normalisée, comme pour l'Armorique.

Pour poursuivre dans cette même voie, le démarrage de l'examen des boîtes situées en **Auvergne** sera envisagé. On peut partir sur la base de 20 j du correspondant BSS du SGR/AUV pour commencer le travail par les 192 boîtes identifiées concernant les archives de l'inventaire minier, et voir ce que l'on fait des archives DRIRE (environ 80 ml) dans cette optique. Il est clair que si le catalogue issu de la fermeture de la division minière est trouvé, il ne sera pas procédé à un nouveau catalogue.

7. Bibliographie

Baudoin V., Catania D., Jegou J.-P., Loislard M., Luquet C., Weller G. (2008, à paraître) – Catalogue succinct des documents de l'inventaire minier de l'Armorique – Rapport Final, Rapport BRGM/RP- ??-FR, ? p., x fig., x tab., x Annexes.

Baudoin V., Catania D., Couëffé R., Dufour P., Garcia M., Gonzalez G., Jegou J.-P., Lebret P., Loislard M., Luquet C., Mazurier C., Nay K.-M., Pajon D., Poux E., Serrano O., Saint Martin M., Saint-Omer P. (2007) - Recherche de sondages complémentaires pour la BSS : activité 2007 – Rapport Final, Rapport BRGM/RP-56040-FR, 176 p., 7 fig., 6 tab., 2 Annexes.

La Vaissière R. (de), 2006. Etude de l'aquifère néogène du Bas-Dauphiné. Apports de la géochimie et des isotopes dans le fonctionnement hydrogéologique du bassin de Valence (Drôme, Sud-Est de la France). Thèse de doctorat, Université d'Avignon et des Pays de Vaucluse. 342 p.

Lebret P., Choutier J.-P., Guizouarn G., Pasquet J.-F. (2004) - Banque du Sous-sol de la Région Basse-Normandie : Forages miniers complémentaires, 1° phase. Rap. BRGM/RP-53560-FR, 20 p., 1 fig.

Serrano O., Delmas J., Hanot F., Vially R., Herbin J.-P., Houel P., Tourlière B. (2006) - Le Bassin d'Aquitaine : valorisation des données sismiques, cartographie structurale et potentiel pétrolier, Document BRGM hors série – CDG/VSS, Orléans, BRGM éd., ISBN13 : 978-2-7159-0983-7, 243 p., 142 figures, 17 tableaux, 17 annexes.

Annexe 1

Tableaux des dossiers BSS fournis (Armorique)

Nouveaux points en BSS destinés au RGF pour BRE, PAL et POC en 2008

INDICE	NB_I MA GES	NU M_D EPT	AUTEUR_D OSSIER	X_OUVR AGE_L2 E	Y_OUV RAGE_L 2E	REFERENCE	DATE_DOSSIE R
05867X0009	2	85	LIMASSET	352820	2174060	PLAN SITUATION A 1/5000 COUPE GEOLOGIQUE J LOUGNON -CF 586 7 8 ET 10, ARCHIVES MINIERES: 586	01/06/1988
05867X0010	1	85	LIMASSET	353270	2174020	CF 586 7X 9, ARCHIVES MINIERES: 586	01/06/1988
05863X0001	5	85	LIMASSET	353400	2177350	1) J.LOUGNON, ARCHIVES MINIERES: 586	01/10/1982
05867X0008	3	85	LIMASSET	353080	2174080	1) J.LOUGNON 1964, ARCHIVES MINIERES: 586	01/10/1982
04861X0571	25	49	JP JEGOU	426330	2252975	ARCHIVES MINIERES / 485/ SONDAGE S1 INCLINE A 60°	02/04/2007
04861X0572	15	49	JP JEGOU	426425	2252815	ARCHIVES MINIERES / 485/ SONDAGE S2 INCLINE A 60°	02/04/2007
04861X0573	6	49	JP JEGOU	426300	2252880	ARCHIVES MINIERES / 485/ SONDAGE S1 BIS (INCLINE A 60°)	03/04/2007
04861X0574	5	49	JP JEGOU	426449	2252832	ARCHIVES MINIERES / 485/ SONDAGE S2 BIS (INCLINE A 60°)	03/04/2007
05107X0944	7	49	JP JEGOU	357180	2229840	ARCHIVES MINIERES 510. / SONDAGE INCLINE / 54°/ LLU SC1 /	04/04/2007
05107X0945	8	49	JP JEGOU	356510	2226981	ARCHIVES MINIERES 510 / SONDAGE INCLINE A 54° / TESS. SC1 /	04/04/2007
05358X0055	8	85	JP JEGOU	309180	2210990	ARCHIVES MINIERES 535/ SONDAGE INCLINE A 60° / S1/	04/04/2007
05362X0538	4	85	JP JEGOU	324900	2216520	ARCHIVES MINIERES / 536 / SONDAGE INCLINE A 60°/ SC3 /	05/04/2007
05362X0539	4	85	JP JEGOU	324950	2216570	ARCHIVES MINIERES / 536 / SONDAGE INCLINE A 60°/ SC4 /	05/04/2007
05362X0536	4	85	JP JEGOU	325020	2216560	ARCHIVES MINIERES / 536 / SONDAGE INCLINE A 60°/ SC1 /	05/04/2007
05362X0537	3	85	JP JEGOU	324950	2216510	ARCHIVES MINIERES / 536 / SONDAGE INCLINE A 60°/ SC2 /	05/04/2007
05356X0030	6	85	JP JEGOU	293330	2215620	ARCHIVES MINIERES 535/ SONDAGE INCLINE 54°5/ S1/	05/04/2007
04521X0012	3	44	JEGOU	318899	2283059	ARCHIVES MINIERES 0452_1 LE PLESSIS	06/03/2007
04521X0017	3	44	JEGOU	318832	2282940	ARCHIVES MINIERES 0452_1 LE PLESSIS	06/03/2007
04521X0013	3	44	JEGOU	318858	2282982	ARCHIVES MINIERES 0452_1 LE PLESSIS	06/03/2007
04521X0014	2	44	JEGOU	318803	2283067	ARCHIVES MINIERES 0452_1 LE PLESSIS	06/03/2007
04521X0015	3	44	JEGOU	318934	2282891	ARCHIVES MINIERES 0452_1 LE PLESSIS	06/03/2007
04521X0016	3	44	JEGOU	318721	2282940	ARCHIVES MINIERES 0452_1 LE PLESSIS	06/03/2007
04226X0043	0	49	BAUDOIN	353137	2291051	ARCHIVES MINIERES: 422(4), P.E.R. : CANDE	06/09/2007
04226X0044	0	49	BAUDOIN	353200	2291125	ARCHIVES MINIERES: 422(4),	06/09/2007

Recherche de sondages complémentaires pour la BSS : activité 2008

						P.E.R. : CANDE	
04523X0010	3	44	JP JEGOU	329930	2281560	ARCHIVES MINIERES 0452(3) AN , PAN, 2	07/03/2007
04523X0012	3	44	JP JEGOU	330000	2281710	ARCHIVES MINIERES 0452(3) AN , SC4	07/03/2007
04523X0011	3	44	JP JEGOU	329780	2281730	ARCHIVES MINIERES 0452(3) AN , SC3	07/03/2007
04523X0009	6	44	JP JEGOU	330000	2281760	ARCHIVES MINIERES 0452(3) AN , PAN, SC1	07/03/2007
04523X0013	2	44	JP JEGOU	329660	2280590	ARCHIVES MINIERES 0452(3) TEILLE SC3	07/03/2007
04532X0054	2	49	JP JEGOU	353650	2277450	ARCHIVES MINIERES 453(2) SC16 LA TOUCHE SUD	07/03/2007
04523X0014	2	44	JP JEGOU	329320	2280530	ARCHIVES MINIERES 0452(3) TEILLE SC1	07/03/2007
04532X0053	2	49	JP JEGOU	354000	2277600	ARCHIVES MINIERES 453(2) SC17 LA PIERRE BLANCHE (NORD)	07/03/2007
04532X0055	2	49	JP JEGOU	355100	2277300	ARCHIVES MINIERES 453(2) SC15 MAUBUSSON SUD	07/03/2007
04226X0047	0	49	BAUDOIN	353180	2291070	ARCHIVES MINIERES: 422(4), P.E.R. : CANDE	07/09/2007
04226X0049	0	49	BAUDOIN	354617	2290840	ARCHIVES MINIERES: 422(4), P.E.R. : CANDE	07/09/2007
04227X0038	0	49	BAUDOIN	362343	2288955	ARCHIVES MINIERES: 422(4), P.E.R. : CANDE	07/09/2007
04227X0039	0	49	BAUDOIN	362124	2288941	ARCHIVES MINIERES: 422(4), P.E.R. : CANDE	07/09/2007
04227X0035	0	49	BAUDOIN	362103	2288851	ARCHIVES MINIERES: 422(4), P.E.R. : CANDE	07/09/2007
04226X0046	0	49	BAUDOIN	353210	2291045	ARCHIVES MINIERES: 422(4), P.E.R. : CANDE	07/09/2007
04227X0037	0	49	BAUDOIN	362362	2288896	ARCHIVES MINIERES: 422(4), P.E.R. : CANDE	07/09/2007
04226X0048	0	49	BAUDOIN	354569	2290872	ARCHIVES MINIERES: 422(4), P.E.R. : CANDE	07/09/2007
04226X0045	0	49	BAUDOIN	353215	2291125	ARCHIVES MINIERES: 422(4), P.E.R. : CANDE	07/09/2007
04227X0036	0	49	BAUDOIN	362129	2288859	ARCHIVES MINIERES: 422(4), P.E.R. : CANDE	07/09/2007
04227X0040	0	49	BAUDOIN	362370	2288941	ARCHIVES MINIERES: 422(4), P.E.R. : CANDE	07/09/2007
04532X0068	2	49	JP JEGOU	354800	2277200	ARCHIVES MINIERES 453(2)SC2 LE BON COIN	08/03/2007
04532X0059	2	49	JP JEGOU	353600	2277800	ARCHIVES MINIERES 453(2) SC11 LA TOUCHE (N)	08/03/2007
04532X0056	3	49	JP JEGOU	354450	2277400	ARCHIVES MINIERES 453(2) SC14 LES CRESSONNIERES	08/03/2007
04532X0065	2	49	JP JEGOU	355250	2277200	ARCHIVES MINIERES 453(2)SC 5 LE BON COIN	08/03/2007
04532X0069	3	49	JP JEGOU	355200	2277200	ARCHIVES MINIERES 453(2)SC1 LES HAIES ROUGES	08/03/2007
04532X0058	2	49	JP JEGOU	353900	2277800	ARCHIVES MINIERES 453(2) SC12 LA TOUCHE (NE)	08/03/2007
04532X0066	2	49	JP JEGOU	355200	2277100	ARCHIVES MINIERES 453(2) SC 4 MAUBUSSON SUD	08/03/2007
04532X0062	2	49	JP JEGOU	355000	2277200	ARCHIVES MINIERES 453(2) SC8 LE BON COIN	08/03/2007
04532X0057	2	49	JP JEGOU	353850	2277400	ARCHIVES MINIERES 453(2) SC13 LA PIERRE BLANCHE (SUD)	08/03/2007

Recherche de sondages complémentaires pour la BSS : activité 2008

04532X0060	2	49	JP JEGOU	353800	2277800	ARCHIVES MINIERES 453(2) SC10 LA TOUCHE(NE)	08/03/2007
04532X0067	2	49	JP JEGOU	351000	2277800	ARCHIVES MINIERES 453(2) SC3 LE PONCEAU	08/03/2007
04532X0064	2	49	JP JEGOU	355000	2277200	ARCHIVES MINIERES 453(2) SC	08/03/2007
04532X0063	2	49	JP JEGOU	354750	2277220	ARCHIVES MINIERES 453(2) SC87LE BON COIN	08/03/2007
04532X0061	2	49	JP JEGOU	354400	2277500	ARCHIVES MINIERES 453(2) SC9 MOLANDE	08/03/2007
05368X0086	4	85	JP JEGOU	337855	2213240	ARCHIVES MINIERES 536(2) S -6 LA CHARDIERE	09/03/2007
05633X0291	3	85	BAUDOIN	353294	2202341	ARCHIVES MINIERES: 563(27), SONDAGE INCLINE A 60DEGRES	09/07/2007
05632X0089	3	85	BAUDOIN	352607	2203196	ARCHIVES MINIERES: 563(27), SONDAGE INCLINE A 60DEGRES	09/07/2007
05632X0090	2	85	BAUDOIN	352626	2203153	ARCHIVES MINIERES: 563(27), SONDAGE INCLINE A 60	09/07/2007
05633X0292	2	85	BAUDOIN	353254	2202304	ARCHIVES MINIERES: 563(27), SONDAGE INCLINE DE 60DEGRES	09/07/2007
05633X0295	2	85	BAUDOIN	353313	2202215	ARCHIVES MINIERES: 563(27), SONDAGE INCLINE A 60DEGRES	09/07/2007
05632X0087	6	85	BAUDOIN	345988	2203655	ARCHIVES MINIERES: 563(27), SONDAGE INCLINE A 70GRADES	09/07/2007
05632X0088	7	85	BAUDOIN	345972	2203588	ARCHIVES MINIERES: 563(27), SONDAGE INCLINE A 65GRADES	09/07/2007
03902X0041	3	53	BAUDOIN	356960	2324640	ARCHIVES MINIERES: 390(2), SONDAGE INCLINE A 50DEGRES	09/07/2007
03908X0026	7	53	BAUDOIN	370450	2313560	ARCHIVES MINIERES: 390(2), SONDAGE INCLINE A 50DEGRES	09/07/2007
03908X0025	8	53	BAUDOIN	370600	2313525	ARCHIVES MINIERES: 390(2), SONDAGE INCLINE A 50DEGRES	09/07/2007
05633X0293	2	85	BAUDOIN	353225	2202275	ARCHIVES MINIERES: 563(27), SONDAGE INCLINE A 60DEGRES	09/07/2007
03902X0042	5	53	BAUDOIN	356650	2324750	ARCHIVES MINIERES: 390(2), SONDAGE INCLINE A 50DEGRES	09/07/2007
03204X0021	5	53	BAUDOIN	397740	2363337	ARCHIVES MINIERES: 320, SONDAGE INCLINE DE 59 A 61GRADES	09/07/2007
05633X0294	2	85	BAUDOIN	353313	2202275	ARCHIVES MINIERES: 563(27), SONDAGE INCLINE A 60DEGRES	09/07/2007
05632X0091	2	85	BAUDOIN	352570	2203170	ARCHIVES MINIERES: 563(27), SONDAGE INCLINE A 60DEGRES	09/07/2007
05366X0073	5	85	JP JEGOU	322150	2213610	ARCHIVES MINIERE /536/ SONDAGE INCLINE . A 62° SC1	10/04/2007
05366X0078	5	85	JP JEGOU	322600	2214060	ARCHIVES MINIERE /536/ SONDAGE INCLINE . A 63° SC6	10/04/2007
05366X0081	4	85	JP JEGOU	322350	2213750	ARCHIVES MINIERE /536/ SONDAGE INCLINE . A 60° SC9	10/04/2007

Recherche de sondages complémentaires pour la BSS : activité 2008

05366X0077	5	85	JP JEGOU	322510	2213850	ARCHIVES MINIERE /536/ SONDAGE INCLINE . A 61° SC5	10/04/2007
05366X0076	5	85	JP JEGOU	322460	2213900	ARCHIVES MINIERE /536/ SONDAGE INCLINE . A 61° SC4	10/04/2007
05366X0079	3	85	JP JEGOU	322310	2213760	ARCHIVES MINIERE /536/ SONDAGE INCLINE . A 61° SC7	10/04/2007
05366X0074	5	85	JP JEGOU	322190	2213590	ARCHIVES MINIERE /536/ SONDAGE INCLINE . A 61° SC2	10/04/2007
05366X0075	4	85	JP JEGOU	322320	2213740	ARCHIVES MINIERE /536/ SONDAGE INCLINE . A 63° SC3	10/04/2007
05366X0080	4	85	JP JEGOU	322270	2213680	ARCHIVES MINIERE /536/ SONDAGE INCLINE . A 60° SC8	10/04/2007
03912X0021	3	53	BAUDOUIN	382395	2315420	ARCHIVES MINIERES: 391(2), SONDAGE INCLINE A 60GRADES	10/07/2007
03555X0046	15	53	BAUDOUIN	350486	2326924	ARCHIVES MINIERES: 390(6)	10/07/2007
03908X0028	5	53	BAUDOUIN	370572	2313837	ARCHIVES MINIERES: 390(6), SONDAGE INCLINE A 50DEGRES	10/07/2007
03908X0027	5	53	BAUDOUIN	370709	2313823	ARCHIVES MINIERES: 390(8), SONDAGE INCLINE A 50DEGRES	10/07/2007
03555X0045	15	53	BAUDOUIN	350185	2327047	ARCHIVES MINIERES: 390(6)	10/07/2007
03904X0069	5	53	BAUDOUIN	370500	2315860	ARCHIVES MINIERES: 360(10), SONDAGE INCLINE A 50DEGRES	10/07/2007
03555X0057	4	53	BAUDOUIN	350210	2327250	ARCHIVES MINIERES: 390(10), SONDAGE INCLINE A 50DEGRES	10/07/2007
03555X0047	8	53	BAUDOUIN	350384	2326928	ARCHIVES MINIERES: 390(6)	10/07/2007
03555X0051	1	53	BAUDOUIN	350448	2326890	ARCHIVES MINIERES: 390(6), SONDAGE INCLINE A 50DEGRES	10/07/2007
03555X0049	1	53	BAUDOUIN	350635	2326883	ARCHIVES MINIERES: 390(6),SONDAGE INCLINE A 50DEGRES	10/07/2007
03555X0055	5	53	BAUDOUIN	350460	2327140	ARCHIVES MINIERES: 390(10), SONDAGE INCLINE A 60DEGRES	10/07/2007
03912X0020	3	53	BAUDOUIN	382000	2315501	ARCHIVES MINIERES: 391(2), SONDAGE INCLINE A 60GRADES	10/07/2007
03555X0052	1	53	BAUDOUIN	350128	2326984	ARCHIVES MINIERES: 390(6), SONDAGE INCLINE A 50 DEGRES	10/07/2007
03915X0057	5	53	BAUDOUIN	370742	2313722	ARCHIVES MINIERES: 390(8), SONDAGE INCLINE A 52 DEGRES	10/07/2007
03904X0071	4	53	BAUDOUIN	370350	2315920	ARCHIVES MINIERES: 390(10), SONDAGE INCLINE A 48 DEGRES	10/07/2007
03904X0066	4	53	BAUDOUIN	370350	2315710	ARCHIVES MINIERES: 390(10), SONDAGE INCLINE A 50DEGRES	10/07/2007
03555X0050	1	53	BAUDOUIN	350550	2326814	ARCHIVES MINIERES: 390(6), SONDAGE INCLINE A 50 DEGRES	10/07/2007
03904X0070	5	53	BAUDOUIN	370220	2315970	ARCHIVES MINIERES: 390(10), SONDAGE INCLINE A 50 DEGRES	10/07/2007

Recherche de sondages complémentaires pour la BSS : activité 2008

03555X0048	10	53	BAUDOIN	350580	2326898	ARCHIVES MINIERES: 390(6)	10/07/2007
03555X0053	1	53	BAUDOIN	350044	2327090	ARCHIVES MINIERES: 390(6), SONDAGE INCLINE A 50 DEGRES	10/07/2007
03555X0056	4	53	BAUDOIN	350610	2327090	ARCHIVES MINIERES: 390(10), SONDAGE INCLINE A 50 DEGRES	10/07/2007
03904X0067	4	53	BAUDOIN	370220	2315830	ARCHIVES MINIERES: 390(10), SONDAGE INCLINE A 50 DEGRES	10/07/2007
03555X0054	4	53	BAUDOIN	350520	2327120	ARCHIVES MINIERES: 390(10), SONDAGE INCLINE A 50 DEGRES	10/07/2007
03904X0068	3	53	BAUDOIN	370050	2315835	ARCHIVES MINIERES: 390(10), SONDAGE INCLINE A 50 DEGRES	10/07/2007
04227X0041	0	49	BAUDOIN	357520	2289705	ARCHIVES MINIERES: 422(4), P.E.R. : CANDE	10/09/2007
05368X0090	4	85	JP JEGOU	337880	2213370	ARCHIVES MINIERE /536 / SONDAGE INCLINE A 47° SC8	11/04/2007
05366X0083	4	85	JP JEGOU	322490	2213960	ARCHIVES MINIERE /536/ SONDAGE INCLINE . A 63° SC12	11/04/2007
05368X0087	3	85	JP JEGOU	337890	2213340	ARCHIVES MINIERE /536 / SONDAGE INCLINE A 60° SC1	11/04/2007
05368X0091	4	85	JP JEGOU	337840	2213310	ARCHIVES MINIERE /536 / SONDAGE INCLINE A 60° SC9	11/04/2007
05368X0089	3	85	JP JEGOU	337890	2213290	ARCHIVES MINIERE /536 / SONDAGE INCLINE A 60° SC7	11/04/2007
05366X0082	4	85	JP JEGOU	322530	2213990	ARCHIVES MINIERE /536/ SONDAGE INCLINE . A 62° SC10	11/04/2007
05368X0088	3	85	JP JEGOU	337930	2213310	ARCHIVES MINIERE /536 / SONDAGE INCLINE A 60° SC2	11/04/2007
05368X0092	4	85	JP JEGOU	337810	2213350	ARCHIVES MINIERE /536 / SONDAGE INCLINE A 60° SC10	11/04/2007
05863X0163	1	85	BAUDOIN	354252	2177801	ARCHIVES MINIERES: 586	11/07/2007
05863X0141	2	85	BAUDOIN	353558	2178288	ARCHIVES MINIERES: 586	11/07/2007
05863X0136	2	85	BAUDOIN	353731	2179030	ARCHIVES MINIERES: 586	11/07/2007
05863X0149	3	85	BAUDOIN	354901	2178115	ARCHIVES MINIERES: 586	11/07/2007
05863X0122	1	85	BAUDOIN	355061	2179486	ARCHIVES MINIERES: 586	11/07/2007
05863X0117	2	85	BAUDOIN	354984	2179074	ARCHIVES MINIERES: 586	11/07/2007
05863X0162	2	85	BAUDOIN	354495	2177513	ARCHIVES MINIERES: 586	11/07/2007
05863X0114	2	85	BAUDOIN	355133	2178869	ARCHIVES MINIERES: 586	11/07/2007
05863X0116	1	85	BAUDOIN	355065	2179030	ARCHIVES MINIERES: 586	11/07/2007
05863X0125	1	85	BAUDOIN	354058	2179276	ARCHIVES MINIERES: 586	11/07/2007
05863X0119	1	85	BAUDOIN	354906	2178890	ARCHIVES MINIERES: 586	11/07/2007
05863X0124	1	85	BAUDOIN	353955	2179255	ARCHIVES MINIERES: 586	11/07/2007
05863X0118	3	85	BAUDOIN	355117	2178793	ARCHIVES MINIERES: 586	11/07/2007
05632X0092	7	85	BAUDOIN	346015	2203780	ARCHIVES MINIERES: 563(28), SONDAGE INCLINE A 70GRADES	11/07/2007
05863X0132	3	85	BAUDOIN	354006	2179102	ARCHIVES MINIERES: 586	11/07/2007
05863X0126	2	85	BAUDOIN	354200	2179303	ARCHIVES MINIERES: 586	11/07/2007
05863X0120	2	85	BAUDOIN	354856	2179132	ARCHIVES MINIERES: 586	11/07/2007
05863X0121	1	85	BAUDOIN	354789	2179396	ARCHIVES MINIERES: 586	11/07/2007
05632X0093	5	85	BAUDOIN	345991	2203732	ARCHIVES MINIERES: 563(28), SONDAGE INCLINE A 70GRADES	11/07/2007
05863X0135	2	85	BAUDOIN	353929	2178978	ARCHIVES MINIERES: 586	11/07/2007
05863X0168	2	85	BAUDOIN	354693	2178000	ARCHIVES MINIERES: 586	11/07/2007
05863X0153	1	85	BAUDOIN	354909	2178387	ARCHIVES MINIERES: 586	11/07/2007
05863X0140	1	85	BAUDOIN	353711	2178407	ARCHIVES MINIERES: 586	11/07/2007

Recherche de sondages complémentaires pour la BSS : activité 2008

05863X0130	2	85	BAUDOIN	354318	2179072	ARCHIVES MINIERES: 586	11/07/2007
05863X0165	2	85	BAUDOIN	354518	2177780	ARCHIVES MINIERES: 586	11/07/2007
05863X0155	1	85	BAUDOIN	355007	2178676	ARCHIVES MINIERES: 586	11/07/2007
05863X0146	3	85	BAUDOIN	353403	2177771	ARCHIVES MINIERES: 586	11/07/2007
05863X0161	1	85	BAUDOIN	354608	2177485	ARCHIVES MINIERES: 586	11/07/2007
05863X0142	2	85	BAUDOIN	353657	2178179	ARCHIVES MINIERES: 586	11/07/2007
05863X0127	3	85	BAUDOIN	354477	2179356	ARCHIVES MINIERES: 586	11/07/2007
05863X0160	1	85	BAUDOIN	354936	2177830	ARCHIVES MINIERES: 586	11/07/2007
05863X0148	1	85	BAUDOIN	354961	2178230	ARCHIVES MINIERES: 586	11/07/2007
05863X0144	4	85	BAUDOIN	353922	2177419	ARCHIVES MINIERES: 586	11/07/2007
05863X0169	1	85	BAUDOIN	354667	2178163	ARCHIVES MINIERES: 586	11/07/2007
05863X0128	1	85	BAUDOIN	354503	2179208	ARCHIVES MINIERES: 586	11/07/2007
05863X0115	1	85	BAUDOIN	355119	2178876	ARCHIVES MINIERES: 586	11/07/2007
05863X0147	3	85	BAUDOIN	353787	2177531	ARCHIVES MINIERES: 586	11/07/2007
05863X0166	2	85	BAUDOIN	354621	2177657	ARCHIVES MINIERES: 586	11/07/2007
05863X0150	1	85	BAUDOIN	354936	2177966	ARCHIVES MINIERES: 586	11/07/2007
05863X0139	2	85	BAUDOIN	353794	2179111	ARCHIVES MINIERES: 586	11/07/2007
05863X0143	1	85	BAUDOIN	353906	2178223	ARCHIVES MINIERES: 586	11/07/2007
05863X0167	4	85	BAUDOIN	354732	2177872	ARCHIVES MINIERES: 586	11/07/2007
05863X0156	1	85	BAUDOIN	354837	2178768	ARCHIVES MINIERES: 586	11/07/2007
05863X0158	2	85	BAUDOIN	354778	2177636	ARCHIVES MINIERES: 586	11/07/2007
05863X0133	1	85	BAUDOIN	354127	2178882	ARCHIVES MINIERES: 586	11/07/2007
05863X0159	1	85	BAUDOIN	354841	2177737	ARCHIVES MINIERES: 586	11/07/2007
05863X0131	2	85	BAUDOIN	354152	2179171	ARCHIVES MINIERES: 586	11/07/2007
05863X0152	1	85	BAUDOIN	354568	2178367	ARCHIVES MINIERES: 586	11/07/2007
05863X0164	2	85	BAUDOIN	354347	2177985	ARCHIVES MINIERES: 586	11/07/2007
05863X0134	1	85	BAUDOIN	353945	2178792	ARCHIVES MINIERES: 586	11/07/2007
05863X0145	5	85	BAUDOIN	353677	2177639	ARCHIVES MINIERES: 586	11/07/2007
05863X0123	1	85	BAUDOIN	354969	2179228	ARCHIVES MINIERES: 586	11/07/2007
05863X0151	1	85	BAUDOIN	354801	2178225	ARCHIVES MINIERES: 586	11/07/2007
05863X0129	1	85	BAUDOIN	354354	2179234	ARCHIVES MINIERES: 586	11/07/2007
05863X0157	1	85	BAUDOIN	354966	2178531	ARCHIVES MINIERES: 586	11/07/2007
05863X0138	1	85	BAUDOIN	353777	2178692	ARCHIVES MINIERES: 586	11/07/2007
05863X0178	1	85	BAUDOIN	355921	2177538	ARCHIVES MINIERES: 586	12/07/2007
05863X0179	1	85	BAUDOIN	356125	2177589	ARCHIVES MINIERES: 586	12/07/2007
05863X0154	1	85	BAUDOIN	354855	2178613	ARCHIVES MINIERES: 586	12/07/2007
05863X0173	1	85	BAUDOIN	354301	2178851	ARCHIVES MINIERES: 586	12/07/2007
05863X0170	1	85	BAUDOIN	354552	2178048	ARCHIVES MINIERES: 586	12/07/2007
05863X0183	1	85	BAUDOIN	353614	2178323	ARCHIVES MINIERES: 586	12/07/2007
05863X0180	2	85	BAUDOIN	354599	2179429	ARCHIVES MINIERES: 586	12/07/2007
05863X0174	2	85	BAUDOIN	354212	2178797	ARCHIVES MINIERES: 586	12/07/2007
05863X0176	1	85	BAUDOIN	354054	2177930	ARCHIVES MINIERES: 586	12/07/2007
05863X0186	1	85	BAUDOIN	355468	2177456	ARCHIVES MINIERES: 586	12/07/2007
05863X0184	1	85	BAUDOIN	353730	2178214	ARCHIVES MINIERES: 586	12/07/2007
05863X0182	1	85	BAUDOIN	355074	2178140	ARCHIVES MINIERES: 586	12/07/2007
05863X0172	2	85	BAUDOIN	354584	2177916	ARCHIVES MINIERES: 586	12/07/2007
05863X0175	1	85	BAUDOIN	354000	2178663	ARCHIVES MINIERES: 586	12/07/2007
05863X0137	1	85	BAUDOIN	353818	2178892	ARCHIVES MINIERES: 586	12/07/2007
05863X0177	1	85	BAUDOIN	355842	2177483	ARCHIVES MINIERES: 586	12/07/2007
05863X0185	1	85	BAUDOIN	353927	2177993	ARCHIVES MINIERES: 586	12/07/2007
05863X0171	1	85	BAUDOIN	354488	2177978	ARCHIVES MINIERES: 586	12/07/2007
05863X0187	1	85	BAUDOIN	355621	2177402	ARCHIVES MINIERES: 586	12/07/2007
05863X0181	1	85	BAUDOIN	354626	2179362	ARCHIVES MINIERES: 586	12/07/2007
03908X0029	5	53	BAUDOIN	370710	2313812	ARCHIVES MINIERES: 390(10) ET 390(13)	13/07/2007
03908X0031	4	53	BAUDOIN	370418	2313677	ARCHIVES MINIERES: 590(10) ET 590(13)	13/07/2007
03908X0030	4	53	BAUDOIN	370534	2313836	ARCHIVES MINIERES: 590(10) ET 590(13)	13/07/2007
04547X0412	8	49	JP JEGOU	384000	2265190	ARCHIVES MINIERES /454/ SC1/	16/03/2007

Recherche de sondages complémentaires pour la BSS : activité 2008

						MOSE / LOUET	
04835X0033	5	49	JP JEGOU	342610	2255550	ARCHIVES MINIERE / 483/ SONDAGE N ° 3/ LA ROUILLERE	16/03/2007
04831X0025	4	49	JP JEGOU	345330	2255710	ARCHIVES MINIERES / 483/ SONDAGE N° 3 / BEGROLLES	16/03/2007
04547X0413	6	49	JP JEGOU	384340	2265100	ARCHIVES MINIERES /454/ SC2/ MOSE / LOUET	16/03/2007
04547X0414	7	49	JP JEGOU	384490	2265210	ARCHIVES MINIERES /454/ SC3/ MOSE / LOUET	16/03/2007
04836X0039	5	49	SGRPAL_S	348630	2255030	ARCHIVES MINIERE 483/ PM 16 / PERMIS DE GESTE	17/03/2007
04836X0041	4	49	SGRPAL_S	348540	2255060	ARCHIVES MINIERE 483/ PM 19 / PERMIS DE GESTE	17/03/2007
04836X0040	4	49	SGRPAL_S	348630	2255030	ARCHIVES MINIERE 483/ PM 18 / PERMIS DE GESTE	17/03/2007
04218X0005	10	49	J.COLLIN	337250	2288960	FIN DE CONFIDENTIALITE (11/1989) DOC.BRGM D/VB, INCLINE A 60°, SONDAGE CAROTTE, VOIR DETAIL COUPE- N.DRIRE 5408, ARCHIVES MINIERES: 421(5)	18/11/1994
04218X0007	10	49	J.COLLIN	336730	2289010	FIN DE CONFIDENT. 5/1991 DOC.BRGM D/VB, INCLINE A 60°, SONDAGE CAROTTE D.116MM DE 0 A 45.5M HQ 45.5 A 70.75M, D.101MM DE 70.75M A 89.6M HQ 89.6 A 180.55M -VOIR DETAIL COUPE, PROF.VERTICAL 156.36M - N.DRIRE 5742, ARCHIVES MINIERES: 421(5)	18/11/1994
04218X0006	10	49	J.COLLIN	337260	2288880	FIN DE CONFIDENTIALITE (9/1990) DOC.BRGM D/VB, INCLINE A 60°, SONDAGE CAROTTE D.131MM DE 0 A 18.5M, D.116MM DE 18.5M A 43.95M D.101 DE 43.95 A 96M, NQ DE 96 A 166,4M, VOIR DETAIL COUPE, ARCHIVES MINIERES: 421(5)	18/11/1994
04831X0031	4	49	JP JEGOU	344960	2258080	ARCHIVES MINIERES. 483/ P, M ,16/ PERMIS DE GESTE)	19/03/2007
04831X0030	3	49	JP JEGOU	344950	2258010	ARCHIVES MINIERES. 483/ P, M ,15/ PERMIS DE GESTE)	19/03/2007
04835X0034	5	49	JP JEGOU	342790	2255580	ARCHIVES MINIERE / 483/ SONDAGE /SC5/ LA ROUILLERE / PROSPECT. BEGROLLES	19/03/2007
04831X0028	5	49	JP JEGOU	344850	2256275	ARCHIVES MINIERES. 483/ P , M ,13/ PERMIS DE GESTE)	19/03/2007
04831X0026	5	49	JP JEGOU	344930	2256390	ARCHIVES MINIERES. 483/ P , M ,11 / PERMIS DE GESTE)	19/03/2007
04831X0027	5	49	JP JEGOU	344930	2256390	ARCHIVES MINIERES. 483/ P , M ,12 / PERMIS DE GESTE)	19/03/2007
04831X0029	5	49	JP JEGOU	345175	2256380	ARCHIVES MINIERES. 483/ P , M ,14/ PERMIS DE GESTE)	19/03/2007
04218X0009	6	49	J.COLLIN	336680	2288950	FIN DE CONFIDENT. 10/1992 DOC.BRGM D/VB, SONDAGE CAROTTE INCLINE 60 D. -VOIR DETAIL COUPE- N. DRIRE 6072, ARCHIVES MINIERES: 421(5)	21/11/1994

Recherche de sondages complémentaires pour la BSS : activité 2008

04218X0008	9	49	J.COLLIN	337310	2289400	FIN DE CONFIDENT. 10/1992 DOC.BRGM D/VB, INCLINE A 62°, PROF.VERTICALE 106.99M, SONDAGE CAROTTE HQ DE 18.75M A 123.55M -N DRIRE 5899, ARCHIVES MINIERES: 421(5)	21/11/1994
04207X0065	9	44	BAUDOIN	304882	2291091	ARCHIVES MINIERES: 420(2)	29/08/2007
05622X0056	5	85	BAUDOIN	324472	2206145	ARCHIVES MINIERES: 562(3)	30/08/2007
03217X0031	8	72	BAUDOIN	419046	2351449	ARCHIVES MINIERES: 321(5)	30/08/2007
04207X0074	3	44	BAUDOIN	304866	2291036	ARCHIVES MINIERES: 420(2)	30/08/2007
04207X0067	3	44	BAUDOIN	304888	2291053	ARCHIVES MINIERES: 420(2)	30/08/2007
05622X0057	0	85	BAUDOIN	324572	2206067	ARCHIVES MINIERES: 562(3), DERNIER SONDAGE S6 NON LOCALISE	30/08/2007
04207X0066	3	44	BAUDOIN	304887	2291073	ARCHIVES MINIERES/ 420(2)	30/08/2007
05622X0055	5	85	BAUDOIN	324280	2206298	ARCHIVES MINIERES: 562(3), SONDAGES PRECEDENTS A PARTIR DE 05366X0099/S1	30/08/2007
04207X0077	3	44	BAUDOIN	304822	2291023	ARCHIVES MINIERES: 420(2)	30/08/2007
04216X0011	5	44	BAUDOIN	327443	2294245	ARCHIVES MINIERES: 421(1)	30/08/2007
05366X0099	8	85	BAUDOIN	324068	2206499	ARCHIVES MINIERES: 562(3)	30/08/2007
04216X0010	6	44	BAUDOIN	327767	2292590	ARCHIVES MINIERES: 421(1)	30/08/2007
04207X0075	3	44	BAUDOIN	304869	2291010	ARCHIVES MINIERES: 420(2)	30/08/2007
04207X0078	3	44	BAUDOIN	304914	2291060	ARCHIVES MINIERES: 420(2)	30/08/2007
04207X0069	3	44	BAUDOIN	304896	2291041	ARCHIVES MINIERES: 420(2)	30/08/2007
04207X0070	3	44	BAUDOIN	304892	2291015	ARCHIVES MINIERES: 420(2)	30/08/2007
04207X0071	3	44	BAUDOIN	304860	2291089	ARCHIVES MINIERES: 420(2)	30/08/2007
04207X0068	3	44	BAUDOIN	304889	2291034	ARCHIVES MINIERES: 420(2)	30/08/2007
04207X0076	3	44	BAUDOIN	304818	2291042	ARCHIVES MINIERES: 420(2)	30/08/2007
04207X0073	3	44	BAUDOIN	304865	2291051	ARCHIVES MINIERES: 420(2)	30/08/2007
04207X0072	3	44	BAUDOIN	304862	2291070	ARCHIVES MINIERES: 420(2)	30/08/2007
05366X0100	4	85	BAUDOIN	324177	2206412	ARCHIVES MINIERES: 562(3), SONDAGES SUIVANTS A PARTIR DE 05622X0055/S3	30/08/2007
04218X0043	6	49	BAUDOIN	336501	2289564	ARCHIVES MINIERES: 421(5)	31/08/2007
04218X0041	2	49	BAUDOIN	337304	2289777	ARCHIVES MINIERES: 421(5)	31/08/2007
04218X0042	2	49	BAUDOIN	337256	2289777	ARCHIVES MINIERES: 421(5)	31/08/2007
01424X0044	0	50	NAY	322311	2460587	ARCHIVES MINIERES : 142 (2)	24/09/2007
01424X0045	0	50	NAY	322390	2460781	ARCHIVES MINIERES : 142 (2)	24/09/2007
01424X0046	0	50	NAY	322256	2460823	ARCHIVES MINIERES : 142 (2)	24/09/2007
01424X0047	0	50	NAY	322174	2460914	ARCHIVES MINIERES : 142 (2)	24/09/2007
01424X0048	0	50	NAY	322151	2460755	ARCHIVES MINIERES : 142 (2)	24/09/2007
01175X0048	0	50	NAY	330020	2467207	ARCHIVES MINIERES : 142 (3)	27/09/2007
01423X0085	0	50	NAY	316593	2461567	ARCHIVES MINIERES : 142 (4)	27/09/2007
01424X0049	0	50	NAY	323759	2462019	ARCHIVES MINIERES : 142 (2)	28/09/2007
01424X0050	0	50	NAY	323510	2461791	ARCHIVES MINIERES : 142 (2)	28/09/2007
00735X0035	0	50	NAY	329856	2516412	ARCHIVES MINIERES : 73 (5)	01/10/2007
02018X0091	0	29	JEGOU	130990	2425410	ARCHIVES MINIERES	17/10/2007
02018X0092	0	29	JEGOU	131000	2425450	ARCHIVES MINIERES	17/10/2007
02026X0071	0	29	JEGOU	149270	2423700	ARCHIVES MINIERES	17/10/2007
02027X0042	0	22	JEGOU	155164	2420374	ARCHIVES MINIERES	17/10/2007
02027X0043	0	29	SGRBRE	150120	2424880	ARCHIVES MINIERES	17/10/2007
02027X0044	0	29	JEGOU	150120	2425070	ARCHIVES MINIERES	17/10/2007
02027X0045	0	29	JEGOU	150760	2424600	ARCHIVES MINIERES	17/10/2007
02027X0046	0	29	JEGOU	150450	2424760	ARCHIVES MINIERES	17/10/2007
02027X0047	0	29	JEGOU	150510	2424730	ARCHIVES MINIERES	17/10/2007
02027X0048	0	29	JEGOU	150220	2424940	ARCHIVES MINIERES	18/10/2007
02027X0049	0	29	JEGOU	150290	2425120	ARCHIVES MINIERES	18/10/2007
02761X0035	0	29	JEGOU	135600	2394630	ARCHIVES MINIERES	18/10/2007

Recherche de sondages complémentaires pour la BSS : activité 2008

02764X0012	0	29	JEGOU	156770	2389260	ARCHIVES MINIERES	18/10/2007
02764X0013	0	29	JEGOU	154684	2389870	ARCHIVES MINIERES	18/10/2007
02764X0014	0	29	JEGOU	154695	2389730	ARCHIVES MINIERES	18/10/2007
02764X0015	0	29	JEGOU	154708	2389540	ARCHIVES MINIERES	18/10/2007
02764X0016	0	29	JEGOU	156040	2390030	ARCHIVES MINIERES	18/10/2007
02764X0017	0	29	JEGOU	156210	2389890	ARCHIVES MINIERES	18/10/2007
02764X0018	0	29	JEGOU	156500	2389560	ARCHIVES MINIERES	18/10/2007
02754X0019	0	29	JEGOU	129720	2390630	ARCHIVES MINIERES	19/10/2007
02754X0020	0	29	JEGOU	129900	2390700	ARCHIVES MINIERES	19/10/2007
02754X0021	0	29	JEGOU	129830	2390720	ARCHIVES MINIERES	19/10/2007
02754X0022	0	29	JEGOU	129900	2390680	ARCHIVES MINIERES	19/10/2007
02754X0023	0	29	JEGOU	129790	2390610	ARCHIVES MINIERES	19/10/2007
02754X0024	0	29	JEGOU	129780	2390650	ARCHIVES MINIERES	19/10/2007
02754X0025	0	29	JEGOU	129720	2390650	ARCHIVES MINIERES	19/10/2007
02754X0026	0	29	JEGOU	129590	2390210	ARCHIVES MINIERES	19/10/2007
02754X0027	0	29	JEGOU	129490	2390250	ARCHIVES MINIERES	19/10/2007
00728X0067	0	50	MB	325778	2508622	ARCHIVES MINIERES 94-2	30/10/2007
00735X0036	0	50	MB	331885	2508634	ARCHIVES MINIERES 94-2	30/10/2007
00931X0040	0	50	MB	300759	2504463	ARCHIVES MINIERES 93-3 CF DOSSIERS 00924X0085 ET 00931X0041	30/10/2007
00931X0041	0	50	MB	301059	2504563	ARCHIVES MINIERES 93-3 CF DOSSIERS 00924X0085 ET 00931X0040	30/10/2007
00932X0036	0	50	MB	312877	2506077	ARCHIVES MINIERES 92-3	30/10/2007
00933X0023	0	50	MB	312916	2506138	ARCHIVES MINIERES 92-3	30/10/2007
00941X0067	0	50	MB	327986	2505723	ARCHIVES MINIERES 94-2	30/10/2007
00941X0068	0	50	MB	328036	2505773	ARCHIVES MINIERES 94-2	30/10/2007
00942X0064	0	50	MB	334206	2499629	ARCHIVES MINIERES 94-2	30/10/2007
00945X0063	0	50	MB	327010	2493808	ARCHIVES MINIERES 94-2	30/10/2007
00946X0050	0	50	MB	337619	2494830	ARCHIVES MINIERES 94-2	30/10/2007
02034X0100	0	22	JEGOU	184145	2430261	ARCHIVES MINIERES	30/10/2007
02034X0101	0	22	JEGOU	188868	2430055	ARCHIVES MINIERES	30/10/2007
02034X0102	0	22	JEGOU	189148	2430126	ARCHIVES MINIERES	30/10/2007
02034X0103	0	22	JEGOU	188878	2430165	ARCHIVES MINIERES	30/10/2007
02035X0061	0	22	JEGOU	162599	2422769	ARCHIVES MINIERES	30/10/2007
02035X0062	0	22	JEGOU	163027	2423250	ARCHIVES MINIERES	30/10/2007
02035X0063	0	22	JEGOU	162985	2420819	ARCHIVES MINIERES	30/10/2007
02754X0028	0	29	SGRBRE	128091	2392174	ARCHIVES MINIERES	30/10/2007
02754X0029	0	29	JEGOU	130529	2391988	ARCHIVES MINIERES	30/10/2007
02754X0030	0	29	JEGOU	130867	2392572	ARCHIVES MINIERES	30/10/2007
02754X0031	0	29	JEGOU	130924	2391581	ARCHIVES MINIERES	30/10/2007
02754X0032	0	29	JEGOU	132944	2390321	ARCHIVES MINIERES	30/10/2007
02756X0043	0	29	JEGOU	115560	2384880	ARCHIVES MINIERES	30/10/2007
02756X0044	0	29	JEGOU	115550	2384780	ARCHIVES MINIERES	30/10/2007
02761X0036	0	29	JEGOU	134114	2391214	ARCHIVES MINIERES	30/10/2007
02761X0037	0	29	JEGOU	135173	2390580	ARCHIVES MINIERES	30/10/2007
02756X0045	0	29	JEGOU	115730	2384440	ARCHIVES MINIERES	31/10/2007
02756X0046	0	29	JEGOU	115920	2384150	ARCHIVES MINIERES	31/10/2007
02756X0047	0	29	JEGOU	115920	2384150	ARCHIVES MINIERES	31/10/2007
02756X0048	0	29	JEGOU	115890	2383960	ARCHIVES MINIERES	31/10/2007
02756X0049	0	29	SGRBRE	115920	2383900	ARCHIVES MINIERES	31/10/2007
02756X0050	0	29	JEGOU	115830	2384100	ARCHIVES MINIERES	31/10/2007
02756X0051	0	29	JEGOU	115750	2384020	ARCHIVES MINIERES	31/10/2007
02756X0052	0	29	JEGOU	115770	2383940	ARCHIVES MINIERES	31/10/2007
02756X0053	0	29	JEGOU	116020	2384050	ARCHIVES MINIERES	31/10/2007
02756X0054	0	29	JEGOU	116070	2383960	ARCHIVES MINIERES	31/10/2007
02756X0055	0	29	JEGOU	116120	2383860	ARCHIVES MINIERES	31/10/2007
02756X0056	0	29	JEGOU	116010	2384010	ARCHIVES MINIERES	31/10/2007
02756X0057	0	29	SGRBRE	115600	2384270	ARCHIVES MINIERES	31/10/2007

Recherche de sondages complémentaires pour la BSS : activité 2008

02763X0037	0	29	JEGOU	150130	2395980	ARCHIVES MINIERES	31/10/2007
02763X0038	0	29	JEGOU	150150	2396200	ARCHIVES MINIERES	31/10/2007
02763X0039	0	29	JEGOU	150050	2396470	ARCHIVES MINIERES	31/10/2007
02432X0099	0	22	SGRBRE	223127	2408077	ARCHIVES MINIERES	05/11/2007
02432X0100	0	22	JEGOU	222447	2408105	ARCHIVES MINIERES	05/11/2007
02436X0113	0	22	JEGOU	223416	2397734	ARCHIVES MINIERES	05/11/2007
02436X0114	0	22	JEGOU	223416	2397734	ARCHIVES MINIERES	05/11/2007
02763X0040	0	29	JEGOU	150070	2396280	ARCHIVES MINIERES	05/11/2007
02763X0041	0	29	JEGOU	150150	2396430	ARCHIVES MINIERES	05/11/2007
02763X0044	0	29	JEGOU	150300	2396390	ARCHIVES MINIERES	05/11/2007
02763X0045	0	29	JEGOU	150370	2396370	ARCHIVES MINIERES	05/11/2007
02763X0046	0	29	JEGOU	150230	2396390	ARCHIVES MINIERES	05/11/2007
02763X0047	0	29	JEGOU	150340	2396460	ARCHIVES MINIERES	05/11/2007
02413X0078	0	22	JEGOU	177540	2405520	ARCHIVES MINIERES	08/11/2007
02413X0079	0	22	JEGOU	177290	2405650	ARCHIVES MINIERES	08/11/2007
02413X0080	0	22	JEGOU	177180	2405710	ARCHIVES MINIERES	08/11/2007
02417X0049	0	22	JEGOU	177630	2405210	ARCHIVES MINIERES	08/11/2007
02417X0050	0	22	JEGOU	177910	2405430	ARCHIVEVES MINIERES	08/11/2007
02417X0051	0	22	JEGOU	177460	2405420	ARCHIVES MINIERES	08/11/2007
02417X0052	0	22	JEGOU	178090	2405080	ARCHIVES MINIERES	08/11/2007
02417X0053	0	22	JEGOU	177790	2405060	ARCHIVES MINIERES	08/11/2007
02421X0088	0	22	JEGOU	192710	2406650	ARCHIVES MINIERES	08/11/2007
02421X0089	0	22	JEGOU	192780	2406550	ARCHIVES MINIERES	08/11/2007
02421X0090	0	22	JEGOU	192650	2406490	ARCHIVES MINIERES	08/11/2007
02421X0091	0	22	JEGOU	192830	2406950	ARCHIVES MINIERES	08/11/2007
00924X0086	0	50	NAY	299288	2506648	ARCHIVES MINIERES : 92/93 (2)	20/11/2007
00924X0087	0	50	NAY	299066	2506586	ARCHIVES MINIERES : 92/93 (2)	20/11/2007
02382X0071	0	29	NAY	90888	2413136	ARCHIVES MINIERES : 238	20/11/2007
02382X0072	0	29	NAY	90853	2413003	ARCHIVES MINIERES : 238	20/11/2007
02382X0073	0	29	NAY	90874	2413035	ARCHIVES MINIERES : 238	20/11/2007
02412X0047	0	22	JEGOU	174072	2405828	ARCHIVES MINIERES	20/11/2007
02413X0081	0	22	JEGOU	177385	2406990	ARCHIVES MINIERES	20/11/2007
02413X0082	0	22	JEGOU	177626	2406921	ARCHIVES MINIERES	20/11/2007
02413X0083	0	22	JEGOU	177435	2405940	ARCHIVES MINIERES	20/11/2007
02413X0084	0	22	JEGOU	177396	2406910	ARCHIVES MINIERES	20/11/2007
02413X0085	0	22	JEGOU	177069	2405771	ARCHIVES MINIERES	20/11/2007
02413X0086	0	22	JEGOU	176993	2405766	ARCHIVES MINIERES	20/11/2007
02413X0087	0	22	JEGOU	177171	2405867	ARCHIVES MINIERES	20/11/2007
02413X0088	0	22	JEGOU	177169	2405796	ARCHIVES MINIERES	20/11/2007
02413X0089	0	22	JEGOU	177828	2406205	ARCHIVES MINIERES	26/11/2007
02413X0090	0	22	JEGOU	178245	2406339	ARCHIVES MINIERES	26/11/2007
02413X0091	0	22	JEGOU	177397	2406087	ARCHIVES MINIERES	26/11/2007
02413X0092	0	22	JEGOU	177195	2406009	ARCHIVES MINIERES	26/11/2007
02413X0093	0	22	JEGOU	176576	2405804	ARCHIVES MINIERES	26/11/2007
02413X0094	0	22	JEGOU	177016	2405965	ARCHIVES MINIERES	26/11/2007
02413X0095	0	22	JEGOU	176898	2405906	ARCHIVES MINIERES	26/11/2007
02413X0096	0	22	JEGOU	177073	2405830	ARCHIVES MINIERES	26/11/2007
02413X0098	0	22	JEGOU	177030	2405944	ARCHIVES MINIERES	26/11/2007
02413X0099	0	22	JEGOU	177030	2405944	ARCHIVES MINIERES	26/11/2007
02413X0100	0	22	JEGOU	177030	2405944	ARCHIVES MINIERES	26/11/2007
02413X0101	0	22	JEGOU	178276	2406395	ARCHIVES MINIERES	26/11/2007
02413X0102	0	22	JEGOU	176768	2405806	ARCHIVES MINIERES	26/11/2007
02413X0103	0	22	JEGOU	177109	2405858	ARCHIVES MINIERES	26/11/2007
02413X0104	0	22	JEGOU	177331	2406049	ARCHIVES MINIERES	26/11/2007
02413X0105	0	22	JEGOU	177345	2406034	ARCHIVES MINIERES	26/11/2007
02413X0106	0	22	JEGOU	177254	2406009	ARCHIVES MINIERES	26/11/2007
02413X0107	0	22	JEGOU	176753	2405877	ARCHIVES MINIERES	26/11/2007
02413X0108	0	22	JEGOU	177516	2406125	ARCHIVES MINIERES	28/11/2007
02413X0109	0	22	JEGOU	177272	2405930	ARCHIVES MINIERES	28/11/2007
02413X0110	0	22	JEGOU	177170	2405909	ARCHIVES MINIERES	28/11/2007

Recherche de sondages complémentaires pour la BSS : activité 2008

02413X0111	0	22	JEGOU	177098	2405717	ARCHIVES MINIERES	28/11/2007
02413X0112	0	22	JEGOU	177170	2405908	ARCHIVES MINIERES	28/11/2007
02413X0113	0	22	JEGOU	177624	2405910	ARCHIVES MINIERES	28/11/2007
02413X0131	0	22	JEGOU	176733	2406424	ARCHIVES MINIERES	28/11/2007
02413X0132	0	22	JEGOU	177395	2405796	ARCHIVES MINIERES	28/11/2007
02413X0133	0	22	JEGOU	178484	2406490	ARCHIVES MINIERES	28/11/2007
02413X0114	0	22	JEGOU	177496	2405870	ARCHIVES MINIERES	29/11/2007
02413X0115	0	22	JEGOU	176519	2405987	ARCHIVES MINIERES	29/11/2007
02413X0116	0	22	JEGOU	177384	2405876	ARCHIVES MINIERES	29/11/2007
02413X0117	0	22	JEGOU	177536	2406050	ARCHIVES MINIERES	29/11/2007
02413X0118	0	22	JEGOU	177278	2405846	ARCHIVES MINIERES	29/11/2007
02413X0119	0	22	JEGOU	177319	2406092	ARCHIVES MINIERES	29/11/2007
02413X0120	0	22	JEGOU	177320	2406091	ARCHIVES MINIERES	29/11/2007
02413X0121	0	22	JEGOU	177320	2406097	ARCHIVES MINIERES	29/11/2007
02413X0122	0	22	JEGOU	177713	2406133	ARCHIVES MINIERES	29/11/2007
02413X0123	0	22	JEGOU	176541	2405887	ARCHIVES MINIERES	29/11/2007
02413X0128	0	22	JEGOU	176768	2406311	ARCHIVES MINIERES	29/11/2007
02413X0129	0	22	JEGOU	176432	2405828	ARCHIVES MINIERES	29/11/2007
02413X0130	0	22	JEGOU	176733	2406424	ARCHIVES MINIERES	29/11/2007
02413X0134	0	22	JEGOU	177553	2405971	ARCHIVES MINIERES	29/11/2007
02413X0135	0	22	JEGOU	175971	2405777	ARCHIVES MINIERES	29/11/2007
02417X0054	0	22	JEGOU	177354	2405485	ARCHIVES MINIERES	29/11/2007
02417X0055	0	22	JEGOU	177403	2405491	ARCHIVES MINIERES	29/11/2007
02417X0056	0	22	JEGOU	177378	2405491	ARCHIVES MINIERES	29/11/2007
02417X0057	0	22	JEGOU	177381	2405436	ARCHIVES MINIERES	29/11/2007
02408X0026	0	29	JEGOU	158743	2401264	ARCHIVES MINIERES	30/11/2007
02413X0136	0	22	JEGOU	179000	2408250	ARCHIVES MINIERES	30/11/2007
02413X0137	0	22	JEGOU	179130	2408210	ARCHIVES MINIERES	30/11/2007
02413X0138	0	22	JEGOU	179470	2408480	ARCHIVES MINIERES	30/11/2007
02764X0019	0	29	SGRBRE	156077	2395945	ARCHIVES MINIERES	30/11/2007
02764X0020	0	29	JEGOU	155627	2395174	ARCHIVES MINIERES	30/11/2007
02764X0021	0	29	JEGOU	155977	2395962	ARCHIVES MINIERES	30/11/2007
02764X0022	0	29	JEGOU	156085	2395989	ARCHIVES MINIERES	30/11/2007
02764X0023	0	29	JEGOU	156180	2395945	ARCHIVES MINIERES	30/11/2007
02837X0046	0	35	JEGOU	338350	2370140	ARCHIVES MINIERES	02/12/2007
02048X0109	0	22	JEGOU	214055	2418124	ARCHIVES MINIERES	03/12/2007
02048X0110	0	22	JEGOU	213744	2418314	ARCHIVES MINIERES	03/12/2007
02048X0111	0	22	JEGOU	211713	2418468	ARCHIVES MINIERES	03/12/2007
02048X0112	0	22	JEGOU	213263	2418472	ARCHIVES MINIERES	03/12/2007
02048X0113	0	22	JEGOU	214106	2417814	ARCHIVES MINIERES	03/12/2007
02386X0106	0	29	JEGOU	92330	2407920	ARCHIVES MINIERES	03/12/2007
02386X0107	0	29	JEGOU	92450	2407260	ARCHIVES MINIERES	03/12/2007
02408X0027	0	29	JEGOU	160207	2402155	ARCHIVES MINIERES	03/12/2007
02408X0028	0	29	JEGOU	160284	2402116	ARCHIVES MINIERES	03/12/2007
02408X0029	0	29	JEGOU	160365	2402076	ARCHIVES MINIERES	03/12/2007
02408X0030	0	29	JEGOU	160156	2402130	ARCHIVES MINIERES	03/12/2007
02837X0041	0	35	JEGOU	339560	2372000	ARCHIVES MINIERES	03/12/2007
02837X0042	0	35	JEGOU	339360	2371710	ARCHIVES MINIERES	03/12/2007
02026X0072	0	29	JEGOU	149240	2423810	ARCHIVES MINIERES	04/12/2007
02027X0050	0	29	JEGOU	150530	2424730	ARCHIVES MINIERES	04/12/2007
02027X0051	0	29	JEGOU	150440	2424750	ARCHIVES MINIERES	04/12/2007
02027X0052	0	29	JEGOU	150410	2424440	ARCHIVES MINIERES	04/12/2007
02027X0053	0	29	JEGOU	150090	2424980	ARCHIVES MINIERES	04/12/2007
02027X0055	0	29	JEGOU	150300	2425130	ARCHIVES MINIERES	04/12/2007
02027X0056	0	29	JEGOU	150270	2424950	ARCHIVES MINIERES	04/12/2007
02027X0057	0	29	JEGOU	155164	2420374	ARCHIVES MINIERES	04/12/2007

Recherche de sondages complémentaires pour la BSS : activité 2008

02772X0037	0	22	JEGOU	168460	2390950	ARCHIVES MINIERES	05/12/2007
02772X0038	0	22	JEGOU	168280	2390800	ARCHIVES MINIERES	05/12/2007
02772X0039	0	22	JEGOU	168220	2390680	ARCHIVES MINIERES	05/12/2007
02824X0033	0	35	JEGOU	316980	2379640	ARCHIVES MINIERES	05/12/2007
02837X0043	0	35	JEGOU	336880	2370570	ARCHIVES MINIERES	05/12/2007
02837X0044	0	35	JEGOU	336950	2370590	ARCHIVES MINIERES	05/12/2007
02837X0045	0	35	JEGOUS	337030	2370610	ARCHIVES MINIERES	05/12/2007
02837X0047	0	35	JEGOU	339550	2371923	ARCHIVES MINIERES	05/12/2007
02838X0057	0	35	JEGOU	340760	2369920	ARCHIVES MINIERES	05/12/2007
02838X0058	0	35	JEGOU	340560	2370140	ARCHIVES MINIERES	05/12/2007
02838X0059	0	35	JEGOU	339740	2371983	ARCHIVES MINIERES	05/12/2007
03115X0050	0	29	JEGOU	133950	2367520	ARCHIVES MINIERES	06/12/2007
03115X0051	0	29	JEGOU	133620	2367270	ARCHIVES MINIERES	06/12/2007
03115X0052	0	29	JEGOU	134000	2367550	ARCHIVES MINIERES	06/12/2007
03115X0053	0	29	JEGOU	132080	2366570	ARCHIVES MINIERES	06/12/2007
03115X0054	0	29	JEGOU	132340	2366820	ARCHIVES MINIERES	06/12/2007
03115X0055	0	29	JEGOU	133130	2366840	ARCHIVES MINIERES	06/12/2007
03115X0056	0	29	JEGOU	134780	2367740	ARCHIVES MINIERES	06/12/2007
03115X0057	0	29	JEGOU	132770	2366840	ARCHIVES MINIERES	06/12/2007
03115X0058	0	29	JEGOU	132290	2366850	ARCHIVES MINIERES	06/12/2007
03115X0059	0	29	JEGOU	133030	2366850	ARCHIVES MINIERES	06/12/2007
03115X0060	0	29	JEGOU	133160	2366930	ARCHIVES MINIERES	06/12/2007

Nouveaux points en BSS et RGF pour BNO en 2008 :

Archives minières (N° boîte)	Désignation	N° BSS BNO
92-3	BRI-1	00933X0023
	BRI-2	00932X0036
93-3	PR1	00924X0085
	PR2	00931X0040
	PR3	00931X0041
94-2	MO5	00941X0067
	MO6	00728X0067
	MO7	00735X0036
	MO8	00942X0064
	MO9	00946X0050
	MO10	00945X0063
	S1	00941X0068
212	BEA1	02125X0032
	BEA2	02125X0033
	BEA3	02125X0034
	S1	02125X0035
142-10	CDN2	01175X0050
	PQT7	01175X0049
	S1	01175X0052
	S4	01175X0051

Nouveaux points en BSS et RGF pour BNO, BRE, PAL et POC en 2009 :

INDICE	PROF	NUM DPT	AUTEUR	X L2E	Y L2E	REFERENCE	DATE
02404X0044	63	29	JEGOU	157485	2414179	ARCHIVES MINIERES	15/02/2008
02798X0074	35	22	JEGOU	239120	2373480	ARCHIVES MINIERES	19/02/2008
02798X0075	14	22	JEGOU	239230	2373730	ARCHIVES MINIERES	19/02/2008
02798X0076	17	22	JEGOU	239160	2373620	ARCHIVES MINIERES	19/02/2008
02807X0020	76,7	22	JEGOU	258290	2374660	ARCHIVES MINIERES	19/02/2008
02807X0021	79,5	22	JEGOU	258360	2374600	ARCHIVES MINIERES	19/02/2008
02807X0022	183,1	22	JEGOU	258290	2374730	ARCHIVES MINIERES	19/02/2008
03115X0063	-999	29	JEGOU	137625	2360050	ARCHIVES MINIERES	15/02/2008
03115X0064	102,1	29	JEGOU	136280	2359180	ARCHIVES MINIERES	15/02/2008
03116X0039	145,3	29	JEGOU	137900	2360100	ARCHIVES MINIERES	15/02/2008
03124X0091	182,12	22	JEGOU	184870,3	2373617	ARCHIVES MINIERES	11/02/2008
03124X0092	160,15	22	JEGOU	184930,8	2373467	ARCHIVES MINIERES	11/02/2008
03131X0094	152,4	22	JEGOU	188566,6	2371628	ARCHIVES MINIERES	12/02/2008
03131X0095	181,25	22	JEGOU	188637,1	2371479	ARCHIVES MINIERES	12/02/2008
03136X0026	160,45	56	JEGOU	195026,4	2358438	ARCHIVES MINIERES	11/02/2008
03136X0027	175,35	56	JEGOU	194307,2	2358206	ARCHIVES MINIERES	11/02/2008
03136X0028	101,4	56	JEGOU	195530	2357340	ARCHIVES MINIERES	12/02/2008
03137X0030	148	56	JEGOU	201940	2356590	ARCHIVES MINIERES	12/02/2008
03137X0031	71,15	56	JEGOU	202190	2356140	ARCHIVES MINIERES	12/02/2008
03137X0032	100	56	JEGOU	201900	2356540	ARCHIVES MINIERES	12/02/2008
03147X0062	197,4	56	JEGOU	224760	2355725	ARCHIVES MINIERES	12/02/2008
03463X0108	100,05	29	JEGOU	122150	2354990	ARCHIVES MINIERES	20/02/2008
03463X0109	79,85	29	JEGOU	122130	2355030	ARCHIVES MINIERES	20/02/2008
03463X0110	89,05	29	JEGOU	122210	2354920	ARCHIVES MINIERES	20/02/2008
03463X0111	119,2	29	JEGOU	122050	2355280	ARCHIVES MINIERES	20/02/2008
03464X0033	97,65	29	JEGOU	127840	2353010	ARCHIVES MINIERES	20/02/2008
03464X0034	94,3	29	JEGOU	124990	2354130	ARCHIVES MINIERES	19/02/2008
03464X0035	109,7	29	JEGOU	125050	2354070	ARCHIVES MINIERES	19/02/2008
03464X0036	122,15	29	JEGOU	125040	2354110	ARCHIVES MINIERES	20/02/2008
03464X0037	118,05	29	JEGOU	125040	2354160	ARCHIVES MINIERES	20/02/2008
03471X0034	121,32	29	JEGOU	131800	2355100	ARCHIVES MINIERES	15/02/2008
03471X0035	99,35	29	SGRBRE_S	134450	2357720	ARCHIVES MINIERES	18/02/2008
03472X0039	98,55	29	JEGOU	141900	2355150	ARCHIVES MINIERES	15/02/2008
03472X0041	99,32	29	JEGOU	141840	2355010	ARCHIVES MINIERES	18/02/2008
03492X0018	150,05	56	JEGOU	193500	2353800	ARCHIVES MINIERES	12/02/2008
03492X0019	119,75	56	JEGOU	193900	2354100	ARCHIVES MINIERES	12/02/2008
03492X0020	112	56	JEGOU	194000	2353800	ARCHIVES MINIERES	12/02/2008
03492X0021	118	56	JEGOU	193800	2353900	ARCHIVES MINIERES	12/02/2008

Recherche de sondages complémentaires pour la BSS : activité 2008

03492X0022	102,8	56	JEGOU	195375	2347925	ARCHIVES MINIERES	12/02/2008
03492X0023	126,3	56	JEGOU	195485	2348045	ARCHIVES MINIERES	12/02/2008
03492X0024	119,15	56	JEGOU	195680	2348100	ARCHIVES MINIERES	12/02/2008
03492X0025	120	56	JEGOU	195220	2347620	ARCHIVES MINIERES	12/02/2008
03492X0026	150,45	56	JEGOU	195000	2347475	ARCHIVES MINIERES	12/02/2008
03492X0027	100	56	JEGOU	195500	2347800	ARCHIVES MINIERES	12/02/2008
03493X0035	99,55	56	JEGOU	197685	2348950	ARCHIVES MINIERES	12/02/2008
03493X0036	100	56	JEGOU	202870	2347755	ARCHIVES MINIERES	15/02/2008
03532X0123	190,89	35	JEGOU	298550	2341960	ARCHIVES MINIERES	13/02/2008
03532X0124	180,55	35	JEGOU	298456	2341928	ARCHIVES MINIERES	13/02/2008
03547X0106	92,6	35	JEGOU	337440	2332330	ARCHIVES MINIERES	13/02/2008
03547X0107	35	35	JEGOU	337240	2333220	ARCHIVES MINIERES	13/02/2008
03547X0108	35	35	JEGOU	337330	2332200	ARCHIVES MINIERES	13/02/2008
03864X0065	76,2	56	JEGOU	258060	2327560	ARCHIVES MINIERES	18/02/2008
03871X0043	132,75	56	JEGOU	264950	2325660	ARCHIVES MINIERES	13/02/2008
03871X0044	127,25	56	JEGOU	265650	2326870	ARCHIVES MINIERES	13/02/2008
03871X0045	63,15	56	JEGOU	264915	2325655	ARCHIVES MINIERES	13/02/2008
03871X0046	108,4	56	JEGOU	265910	2324700	ARCHIVES MINIERES	13/02/2008
03871X0047	120,5	56	JEGOU	265725	2327025	ARCHIVES MINIERES	13/02/2008
03871X0048	122,2	56	JEGOU	265795	2326735	ARCHIVES MINIERES	13/02/2008
03871X0049	137,6	56	JEGOU	265747	2326570	ARCHIVES MINIERES	14/02/2008
03871X0050	148,1	56	JEGOU	265167	2327485	ARCHIVES MINIERES	14/02/2008
03871X0051	132,65	56	JEGOU	265627	2324553	ARCHIVES MINIERES	14/02/2008
03871X0052	150	56	JEGOU	265789	2325442	ARCHIVES MINIERES	13/02/2008
03871X0053	155	56	JEGOU	264892	2326432	ARCHIVES MINIERES	14/02/2008
03871X0054	305,3	56	JEGOU	265805	2326970	ARCHIVES MINIERES	14/02/2008
03871X0055	221	56	JEGOU	265880	2326685	ARCHIVES MINIERES	14/02/2008
03871X0056	193,6	56	JEGOU	265950	2326410	ARCHIVES MINIERES	14/02/2008
03871X0057	252,5	56	JEGOU	266020	2326120	ARCHIVES MINIERES	14/02/2008
03871X0058	181,3	56	JEGOU	266050	2325760	ARCHIVES MINIERES	14/02/2008
03871X0059	150	56	JEGOU	265710	2326370	ARCHIVES MINIERES	14/02/2008
03875X0032	89,67	56	JEGOU	265770	2313410	ARCHIVES MINIERES	14/02/2008
03875X0034	100	56	JEGOU	265730	2313480	ARCHIVES MINIERES	14/02/2008
03878X0196	47,8	35	JEGOU	289450	2311700	ARCHIVES MINIERES	14/02/2008
03878X0197	66,05	35	JEGOU	288500	2311880	ARCHIVES MINIERES	14/02/2008
03881X0053	159,9	35	JEGOU	295570	2324330	ARCHIVES MINIERES	18/02/2008
03881X0054	58,91	35	JEGOU	295760	2324120	ARCHIVES MINIERES	18/02/2008
04184X0039	119,95	56	JEGOU	258800	2307380	ARCHIVES MINIERES	14/02/2008
04184X0040	121,55	56	JEGOU	259730	2306980	ARCHIVES MINIERES	14/02/2008
04184X0041	300,6	56	JEGOU	259640	2307070	ARCHIVES MINIERES	14/02/2008
04184X0042	150	56	JEGOU	259230	2307660	ARCHIVES MINIERES	18/02/2008
02868X0013	172,3	72	BAUDOIN	420484,3	2369715	ARCHIVES MINIERES	20/03/2008
02868X0014	453,4	72	BAUDOIN	420284,2	2369714	ARCHIVES MINIERES	20/03/2008
03191X0621	104,95	53	BAUDOIN	346394	2359380	ARCHIVES MINIERES	18/03/2008

Recherche de sondages complémentaires pour la BSS : activité 2008

03213X0014	100	72	BAUDOUIN	418060	2354515	ARCHIVES MINIERES	18/03/2008
03213X0015	104	72	BAUDOUIN	417060	2354375	ARCHIVES MINIERES	18/03/2008
03217X0032	311,6	72	BAUDOUIN	413726	2349625	ARCHIVES MINIERES	18/03/2008
03217X0033	311,75	72	BAUDOUIN	413712,6	2349959	ARCHIVES MINIERES	18/03/2008
03555X0058	103,8	53	BAUDOUIN	348620	2332530	ARCHIVES MINIERES	20/02/2008
03897X0066	223	49	BAUDOUIN	334550	2308865	ARCHIVES MINIERES	20/02/2008
03897X0067	162	49	BAUDOUIN	334530	2309120	ARCHIVES MINIERES	20/02/2008
04213X0015	153,26	44	BAUDOUIN	332745	2305345	ARCHIVES MINIERES	20/02/2008
04223X0136	150,7	49	BAUDOUIN	361930	2295540	ARCHIVES MINIERES	20/02/2008
04232X0054	190,59	49	BAUDOUIN	382487	2300532	ARCHIVES MINIERES	20/02/2008
04496X0040	8,6	44	BAUDOUIN	241313	2272298	ARCHIVES MINIERES	21/02/2008
04496X0041	12,2	44	BAUDOUIN	241351	2272291	ARCHIVES MINIERES	21/02/2008
04496X0042	3,6	44	BAUDOUIN	241382	2272282	ARCHIVES MINIERES	21/02/2008
04496X0043	11,3	44	BAUDOUIN	241397	2272282	ARCHIVES MINIERES	21/02/2008
04496X0044	7,7	44	BAUDOUIN	241430	2272274	ARCHIVES MINIERES	21/02/2008
04496X0045	9,5	44	BAUDOUIN	241468	2272267	ARCHIVES MINIERES	21/02/2008
04496X0046	13,1	44	BAUDOUIN	241370	2272192	ARCHIVES MINIERES	21/02/2008
04496X0047	7,7	44	BAUDOUIN	241441	2272409	ARCHIVES MINIERES	21/02/2008
04496X0048	3,2	44	BAUDOUIN	241515	2272525	ARCHIVES MINIERES	21/02/2008
04496X0049	6,8	44	BAUDOUIN	241107	2272703	ARCHIVES MINIERES	21/02/2008
04496X0050	4,1	44	BAUDOUIN	241090	2272739	ARCHIVES MINIERES	21/02/2008
04496X0051	3,2	44	BAUDOUIN	241068	2272772	ARCHIVES MINIERES	21/02/2008
04496X0052	6,4	44	BAUDOUIN	240798	2272786	ARCHIVES MINIERES	21/02/2008
04496X0053	5,7	44	BAUDOUIN	240710	2272765	ARCHIVES MINIERES	21/02/2008
04496X0054	6,3	44	BAUDOUIN	240748	2272734	ARCHIVES MINIERES	21/02/2008
04827X0047	154,15	44	BAUDOUIN	332436	2252015	ARCHIVES MINIERES	04/03/2008
04827X0048	-999	44	BAUDOUIN	332360	2251970	ARCHIVES MINIERES	04/03/2008
04827X0049	245,5	49	BAUDOUIN	333975	2252790	ARCHIVES MINIERES	04/03/2008
04827X0050	244	49	BAUDOUIN	334225	2252737	ARCHIVES MINIERES	04/03/2008
04833X0037	89,7	49	BAUDOUIN	358825	2262750	ARCHIVES MINIERES	04/03/2008
05084X0178	8	44	BAUDOUIN	310235	2241725	ARCHIVES MINIERES	19/02/2008
05084X0179	8	44	BAUDOUIN	310640	2241580	ARCHIVES MINIERES	19/02/2008
05084X0180	11	44	BAUDOUIN	310575	2241595	ARCHIVES MINIERES	19/02/2008
05096X0085	3,2	85	BAUDOUIN	322265	2229390	ARCHIVES MINIERES	19/02/2008
05096X0086	8,6	85	BAUDOUIN	321932	2229200	ARCHIVES MINIERES	19/02/2008
05096X0087	6,8	85	BAUDOUIN	322275	2229560	ARCHIVES MINIERES	19/02/2008
05096X0088	30	85	BAUDOUIN	322015	2229180	ARCHIVES MINIERES	19/02/2008
05096X0089	13	85	BAUDOUIN	321625	2228940	ARCHIVES MINIERES	20/02/2008
05105X0034	14	49	BAUDOUIN	344690	2230888	ARCHIVES MINIERES	18/02/2008
05105X0035	9,6	49	BAUDOUIN	344700	2230850	ARCHIVES MINIERES	18/02/2008
05105X0036	9,6	49	BAUDOUIN	344725	2230820	ARCHIVES MINIERES	18/02/2008
05105X0037	10,4	49	BAUDOUIN	344750	2230920	ARCHIVES MINIERES	18/02/2008
05357X0128	177,75	85	BAUDOUIN	299240	2213088	ARCHIVES MINIERES	20/03/2008
05637X0236	55	85	BAUDOUIN	357650	2188440	ARCHIVES MINIERES	14/02/2008

Recherche de sondages complémentaires pour la BSS : activité 2008

05637X0237	32,25	85	BAUDOIN	357630	2188440	ARCHIVES MINIERES	14/02/2008
05637X0238	68,25	85	BAUDOIN	357872	2187992	ARCHIVES MINIERES	18/02/2008
05637X0239	31,9	85	BAUDOIN	357850	2187972	ARCHIVES MINIERES	18/02/2008
05637X0240	21,55	85	BAUDOIN	357837	2187987	ARCHIVES MINIERES	18/02/2008
05637X0241	28,6	85	BAUDOIN	357835	2187955	ARCHIVES MINIERES	18/02/2008
05388X0021	9,7	79	BAUDOIN	392423,8	2210051	ARCHIVES MINIERES	21/03/2008
05388X0022	6,2	79	BAUDOIN	392428	2210528	ARCHIVES MINIERES	21/03/2008
05388X0023	1,4	79	BAUDOIN	391606,3	2210494	ARCHIVES MINIERES	21/03/2008
05388X0024	11	79	BAUDOIN	392421,7	2210019	ARCHIVES MINIERES	21/03/2008
05388X0025	13	79	BAUDOIN	392877,8	2210896	ARCHIVES MINIERES	21/03/2008
05395X0011	17	79	BAUDOIN	400176	2203939	ARCHIVES MINIERES	21/03/2008
05651X0036	11	79	BAUDOIN	400484,5	2200865	ARCHIVES MINIERES	21/03/2008
05652X0063	11	79	BAUDOIN	400939,7	2200596	ARCHIVES MINIERES	21/03/2008
05652X0064	17	79	BAUDOIN	405424,6	2202470	ARCHIVES MINIERES	21/03/2008

Annexe 2

Catalogue succinct des Archives du SGR/LIM

Il s'agit du catalogage réalisé par l'équipe du SGR LIM. Le nom de boîte en grisé correspond à des logs de sondages présents, les titres des chemises ou dossiers en grisé à des documents relevant de travaux miniers.

Recherche de sondages complémentaires pour la BSS : activité 2008

N° boîte	Nom de boîte	Titre chemise ou dossier	Contenu du dossier	Région concernée
1	593	ARGENTON-SUR-CREUSE	Cartes de terrain, Ionométrie F - résultats et cartes, Prospection géochimique - cartes et résultats, Prospection alluvionnaire - études concertées et certes résultats	CENTRE,LIM OUSIN
2	593	ARGENTON-SUR-CREUSE	Carte prélèvements prospection géochimique, Situation juridiquecarte des gites, fiches de prospects	CENTRE,LIM OUSIN
	593-201	BADECON	Prospections Zn Pb, Ag - fiche de prospect et listing	CENTRE
	593-501	LIGNE (la)	Prospection F - fiche de prospect et résultat	CENTRE
	593-502	PARNAC	Prospection Ba - fiche de prospect et résultat	CENTRE
	593-602	BADECON LE PIN (Les MINIERES)	Géophysique - VLF, PS, Magnétique, carte de résistivité,	CENTRE
	593-706	CHÂTEAU-GAILLARD	Géophysique - carte de résistivité, Pétrographie - description échantillons	CENTRE
	593-702	ORSENNES LES CLAUDIS	Fiches Rb, analyses pétrographiques, géochimie sol (100*100), géophysique VLF, raisonnance hydrofore, Propriétaires parcelles et Plans vierges	CENTRE
3	593-703	BRUMALES (les)	Fiches échantillons, Note manuscrite, Résultat naalyse géochimie sol maille 100*100, Programme des travaux sur l'anomalie des Brumales	CENTRE
	593-707	FORET (la)	Géophysique -	CENTRE
	593-708	SAINT PLANTAIRE	Fiches d'analyses, Fiche d'échantillon, Plans divers, Géochimie (note GMX n°1120 Interpretation rapide des résultats de la propection géochimique tactique du secteur de St Plantaire 1984), Note manuscrite Travaux complémentaires anomalie de la géochimie tactile	CENTRE
	593-802	GATE SOURIS	Coupes WD	CENTRE
	593-803	PEMORET	Géochimie, cartes et résultats	CENTRE
	593-805	BONNUT	Analyses, plans et cartes	LIMOUSIN
	593-806	SAUZETTES (les)	Géophysique - Anomalie géochimie	CENTRE
4	593-802	GATE SOURIS	Contrôle prospection Au	CENTRE
	593-807	MONTCHEVRIER	Campagne hydrofore, géophysique, ouverture chantier _ demande d'analyses, géochimie sol, plans divers, pétrographie, plans cadastres, sondages carottées, cartes synthèses.	CENTRE
5	593-806	SAUZETTES (les)	Percutant hydrofore, géochimie sol, pétrographie géophysique, bordereau, résultats analyses, plans cadastres, plans divers	CENTRE
	593-807	MONTCHEVRIER	Géochimie sol	CENTRE
	593-808	CHAUME (la)	Plans, pétrographie, géophysique, conventions	CENTRE
	593-810	DOLMEN (le) Secteur MONTCHEVRIER	Géophysique	CENTRE

Recherche de sondages complémentaires pour la BSS : activité 2008

	593-811	GACHER (le) Secteur MONTCHEVRIER	Géophysique	CENTRE
6	594	LA CHATRE	Cartes de terrain, P.S.S., Doc terrain - cartes de prélèvement, Ionométrie F - résultats, histogrammes et cartes, Prospections alluvionnaires - études concentrées et cartes résultats, Prospections géochimiques - cartes résultats	CENTRE, LIMOUSIN
7	594	LA CHATRE	Dossier de synthèse, P.S.S. géochimie, prospection alluvionnaires, hydro F	CENTRE, LIMOUSIN
	594-401	URCIERS	Géochimie	CENTRE
	594-501	BUXERETTE	Géophysique- Anomalie géochimie	CENTRE
	594-501-1	BRANDES (les)	Géophysique- Anomalie géochimie	CENTRE
	594-505	MERLOTS (les)	Prospection Zn, Pb, Ag, Cu	CENTRE
	594-601	PAUCHERES	Carte générale des travaux (géochimie alluvionnaire..), Fiche d'échantillons, Note SGN/GMX/GCA Etude d'un échantillon de stream sediment fortement anormal en étain	CENTRE
	594-602	CHAPRENET	Géophysique, Géochimie alluvionnaire, Géochimie, Photo interprétation	CENTRE
	594-603	FRAGNE (le)	Prospection Zn, Pb, Ag, Ba	CENTRE
8	594-502	MONTMARCON	Plans, Géochimie, Doc autorisation travaux, Coupe 5-9-56-57-58, Imprimés (rapports internes, bordereaux PSS et PSO, information PSO)	CENTRE
9	594-502	MONTMARCON	Plans, Géochimie, Géophysique	CENTRE
10	594-502	MONTMARCON	Définition du PEP, Reconnaissance de terrain, "minutes" Wagon Drill, carte d'affleurement et carte géophysique, géochimie sol, historique et plans anciens travaux, sondages, plans divers, géochimie et résultats analyses sol.	CENTRE
11	594-502	MONTMARCON	Découverte et prospection du gîte polymétallique - Cartes géophysique, Cartes géochimie, Cartes d'affleurement, Coupes géologiques	CENTRE
12	594-503	PONNET (le)	Prospection géochimique Zn, Cu, Pb, Ag, Géophysique Dipole1 et 2, Listings données géophysique	CENTRE
	594-504	CHERIOUX (le)	Déclaration ouverture travaux	CENTRE
	594-603	FRAGNE (le)	Géochimie (Cartes et résultats)	CENTRE
13	594-701	RECEUX (les)	Rapport Barythine des Receux 1976, Rapport La barithine du Trias de la Chatre 1987	CENTRE
	594-801	SAINTE SEVERE	Carte géochimie 100*100, note manuscrite travaux, Ste Severe, carte géochimie 200*200, Résultats analyse Pb, Zn, Ag, Etude géophysique par E. M., V. L.F et résistivité, Carte résistivité apparente, rapport 80GPH041 Etude géophysique à Ste Severe, La Bellatrei, Lastours, Les Gareillas et Meilhac 1980, Carte localisation projet forage, Autorisation de travaux, Localisation forage WD, Coupes, Fiches d'échantillons, Résultats d'étude (rapport SGN/MGA 80/1129, rapport SGN/MGA 80/972)	CENTRE
	594-802	FEUSINES	Echantillonnage prospection alluvionnaire, Listing résultats, Note manuscrite 1988	CENTRE

Recherche de sondages complémentaires pour la BSS : activité 2008

14	614	MONTMORILLON	Prospection alluvionnaire - étude de concentrés, Prospection alluvionnaire - étude et cartes, Prospection géochimique - résultats analyses, synthèses et cartes, Ionométrie F - résultats, histogramme et carte	LIMOUSIN
15	613	GENCAY	Dossiers de synthèse	CENTRE
	614	MONTMORILLON	Dossiers de synthèse (prospect, gîtes, situation juridique, cartes synthèse)	CENTRE, LIMOUSIN
	615	SAINT-SULPICE-LES-FEUILLES	Dossiers de synthèse, situation juridique, Gîtes, Prospects	CENTRE, LIMOUSIN
	615-301	CHAILLAC	Note Etude de quelques échantillons provenant du gisement de Chaillac, Carte lithologique et métallogénique détaillée, carte géologique bassin de Chaillac, Bibliographie	CENTRE
16	615-301	CHAILLAC	Minéralisation de la Baytine de Chaillac. Les minières. note synthétique et rapports, premières conclusions sur les résultats de sondages effectués sur l'ilot du Rossignol	CENTRE
17	615-301	CHAILLAC	Bibliographie, Fiches indices, Notes (Origine de gîte de fer, Aide mémoire sur Chaillac, Premières conclusions sur les résultats des sondages effectués sur l'ilot du Rossignol à Chaillac	CENTRE
	615-603	CHASSAGNAC	Etude des sections polies SH2-SH3, Sondages carottés SH1 à SH4 1984 (Note manuscrite observations terrain Plan de situation travaux, Logs sondages carottés), Forages percuteurs 1984 (Minéralogie, Coupe forages) Tranchées (Coupes, Description manuscrite), Analyse des roches (Listing analyse résultat, Carte localisation prélèvement), Profil lavage sur anomalie W, Autorisation de travaux, Géochimie tactique sol (Plan de positionnement échantillons, Note manuscrite sur les premiers résultats d'interprétation, Carte géochimie semi tactique (Ag, As, Pb, Sn, W, Bi)	CENTRE
18	616	DUN-LE-PALESTEL	Rapport prospection géochimique DEX/GCA INV 296 juin 1987, Analyses des concentrés (Or alluvionnaires), doc de terrain (cartes), listings résultats hydrogéochimie du fluor, rapport anomalie retenues et proposition de travaux (1987), listing résultat prospection géochimique (34 éléments)	LIMOUSIN
19	616	DUN-LE-PALESTEL	Rapport aout 1988 prospection géochimie, travaux BRGM (fiches prospect), Gîtes (cartes et fiches de gîtes), situation juridique (carte et titres miniers), cartes de synthèse (géologie, géologie, prospection stratégique)	LIMOUSIN
	616-102	MONDION	Prospect Mondion, résultats géochimie sol (1989)	LIMOUSIN
	616-103	MAISON SEULE (1a)	Carte anomalies Pb, Zn et A, listing résultats géochimie	CENTRE
	616-302	CHARPAGNE LA (FRESELINES)	Rapport résultat d'études SGN/MGA 76/976, carte prog sondages wd proposé, rapport recherche minéralisation (Fluorine-Plomb), cartes profils géochimie en sol tactique, carte géol région d'Algurande, carte loc sondages, compte rendu mission anciens travaux, analyses, notes diverses, fiches d'échantillon	LIMOUSIN
	616-303	TONKIN (1e)	Rapport résult campagne sondages nov-déc 1961, localisation et coupes géol sondages, fiches échantillon, rapport gisement Manganèse - 1935	CENTRE
	616-304	DAVIDIERE (1a)	Carte anomalie Sn, 10 échantillons sol	LIMOUSIN
	616-305	CHANTELOUBE	Fiche de prospect - carte anomalie Zn, Cu, Pb, Ag - listing résultats analyses (34 éléments)	LIMOUSIN

Recherche de sondages complémentaires pour la BSS : activité 2008

20	616-306	MONTSARRAZIN	Fiches prospect (Z?, Pb, Cu), carte localisation, listing résultat	LIMOUSIN
	616-306-2	CROZANT	RAP	LIMOUSIN
	616-401	MOULIN SAULNIER	Prospection marteau, cartes géophysique (résistivité, PS, magnétique)	CENTRE
	616-402	PETIT PLAIX (le)	Cartes géophysique (resistivité, PS)	CENTRE
	616-501	SAINT AGNANT DE VERSILLAT	Résultats prospection alluvion stannifères (listing, rapport)	LIMOUSIN
	616-502	PEUBROT	Résultats géochimie tactique Zn	LIMOUSIN
	616-601	ROBINSON	Résultats géochimie tactique Zn	LIMOUSIN
	616-701	MAISON FEYNE	Résultats géochimie Pb, Ag, Zn, conclusions	LIMOUSIN
	616-702	SAGNE (la)	Résultats géochimie tactique, carte localisation, conclusions	LIMOUSIN
	616-801	CELLE DUNOISE (la)	Cartes pré géochimie, fiches d'échantillon, carnet de terrain, carte d'affleurement, carte cadastre, extrait minutes	LIMOUSIN
21	617	AIGURANDE	Carte échantillonnage, Résultats analyses Au (Rapport SGN/MGA 80/1008), Doc de terrain (Cartes), Ionométrie F (Résultats, histogramme, carte), rapport DEA Pétrographie et Métallogénie Chateleus Malvaley 1984, Programme travaux PSS Aigurande, Prospection alluvionnaire (Etude des concentrés), Rapport GMX/GCA Inv 112 Traitement des données alluvionnaires 1980, rapport GMX/GCA Inv 118 Prospection géochimie 1981	LIMOUSIN
	617	AIGURANDE	Synthèse géochimique, situation juridique, Gites, Travaux BRGM (Fiches prospect(Pb, Zn, Sb, Sn), Listing résultats analyses Au, Rapport de stage-Recherche d'indices métalliques sur la feuille au 1/50000 suite à la PSS	LIMOUSIN
	617-101	PIERRES BURES (les)	Plans de positionnement échantillon, listing analyses, notes SGN/GMX n°1091 1984 Géochimie tactique-Plateau d'Aigurande-résultats de la tactique sol 100*200	LIMOUSIN
	617-103	BOUCAMOINE	Carte localisation géochimie-sol semi-tactique multiéléments 1984, listing résultats analyses	LIMOUSIN
	617-105	GRAVET (le)	Fiches prospect Sn, listing résultats analyses	CENTRE
	617-201	ASSURES (les)	Carte localisation géochimie sols semitactiques, listing résultats analyses	LIMOUSIN
	617-202	MARCHAIN	Résultats analyses géochimiques (Cu, Pb, Zn) - micaschistes et gneiss	LIMOUSIN
	617-302	SAZERAY	Note DAM/GMX n°1210 85 Diagnostic précoce par analyse de minerais lourds de la région de Sazeray, Carte inventaire des ressources minérales-prospection géochimiques (AG, Zn), Esquisse carte géologique, Listing résultats analyses Au - Le Mas (prospection géochimique As, listing résultats analyses 17 éléments)	CENTRE
	617-101	PIERRES BURES (les)	Rapport géochimie tactique - plateau d'Aigurande, Note SGN/GMX n°1091, octobre 1984;	LIMOUSIN
	617-102	CHAUMIES (les)	Carte géochimie semie-tactiques "sol" Les Chaumes, listing données	LIMOUSIN
22	617-101	PIERRES BURES (les)	Rapport géochimie tactique - plateau d'Aigurande, Note SGN/GMX n°1091, octobre 1984;	LIMOUSIN
	617-102	CHAUMIES (les)	Carte géochimie semie-tactiques "sol" Les Chaumes, listing données	LIMOUSIN
23	617-101	PIERRES BURES (les)	Rapport géochimie tactique - plateau d'Aigurande, Note SGN/GMX n°1091, octobre 1984;	LIMOUSIN
	617-102	CHAUMIES (les)	Carte géochimie semie-tactiques "sol" Les Chaumes, listing données	LIMOUSIN

Recherche de sondages complémentaires pour la BSS : activité 2008

	617-801	CLUGNAT	Géophysique (cartes de terrain), campagne wagon-drill - coupes sondages carotté hydrofore - étude géologique (note n°1205) - étude pétrographique de 38 lames minces (85GEO EP 21) - étude minéralogie (ref : 5036) - fiches d'échantillon, état des propriétaires	LIMOUSIN
24	617-401	BETETE	Croquis de situation, Etude pétrographique de 4 échantillons (84 GEO EP 72), correspondances diverses - autorisations de travaux - cartes d'occupation des sols avec noms des propriétaires, Profil WD et sondages, log sondages carottés - fiche de gîte et d'indice - résultats minéralogiques - Résultats géochimiques et plans des anomalies Pb-Zn	LIMOUSIN
	617-501	GUEMONTEY	Dossier administratif, carte de situation des anomalies As et Ba	LIMOUSIN
	617-701	BRACONNAIS LASCoux	Dossier administratif, carte de situation des anomalies As et Ba, carte anomalie VLF, fiche de prospect - Carte prélèvement géochimie et alluvionnaire, listing, rapport interprétation rapide des résultats de la prospection géochimique tactique du secteur du Braconnais (note GMX n°1086 - 1984), listing Au/W, Fiche d'indice - Programme travaux PSS, cartes interprétation lithologiques et synthèse géochimique, listing géochimie - campagne 1987	LIMOUSIN
	617-801	GRAND-MONT (CLUGNAT)	Note sur l'anomalie en Etain de Grand-Mont (1970) - carte prélèvement échantillon sur granite	LIMOUSIN
25	617-802	DOULON	Fiche de prospect - carte anomalie W - listing analyses W	LIMOUSIN
	618	BOUSSAC	Cartes de terrain, résultats géochimie alluvionnaire, Rapport prospection géochimique GMX/GCA INV.284-1996 et annexe1, cartes prospection stratégique alluvionnaire et listing, Synthèse sur résultat de la prospection stratégique - cartes anomalies géochimiques, rapport prospection alluvionnaire GMX/GCA INV 283 1985	LIMOUSIN,A UVERGNE
26	618	BOUSSAC	Cartes situation juridique, Gîtes, Prospects, Prospection géochimiques, Généralités, Première synthèse sur les résultats de la prospection stratégique de la feuille	LIMOUSIN,A UVERGNE
	618-302-1	GRANDE BARRE (la)	Fiches prospect Pb, Zn, Ag, Carte prospection VLF, listing résultats prospection géochimie, plans situation sondages carottés, description sondages, lettre démarrage travaux, localisation complètement prospection géochimie, listing résultats Pb, Zn, Ag, coupes sondages carottés (SC1, SC3, SC2, WD2, WD1)	AUVERGNE
	618-501	TOULX Ste.CROIX	Rapport résultat indices semi-tactiques alluvionnaires W-Sn	LIMOUSIN
	618-602			LIMOUSIN
	618-603	MONTEBRAS	Rapport résultats indice semi-tactiques alluvionnaires W-Sn, Courriers SMMM-1964, convention, Compte rendu réunion concernant traitement des minerais de Lithium de Montebbras, Rapport REF3475_IFP_1959 Extraction selective du Lithium, déclarations sondages (recherche d'étain), Campagne Banka 1964	LIMOUSIN

Recherche de sondages complémentaires pour la BSS : activité 2008

27	618-603	MONTEBRAS	Rapport Ingénieur des Mines, Programmes travaux gîtes de Lithium et Etain, Avis Ingénieur des Mines, Résultats Prospection Banka 1964 alluvions stannifères, Rapport A1122_alluvions stannifères de Montebrias : prospection 1956, Rapport A927_Compositions minéralogiques et analyses de répartition_1956, Rapport R4000_Résultat traitement échantillon prélevés_1956, Rapport R4022_Prélèvement d'échantillon : compte rendu mission octobre 1959, Rapport A1362_Complement : teneur en LiO des minerais et carottes de sondages, Rapport A1362_résultats des recherches BRGM, Coupes des 11 sondages	LIMOUSIN
	618-702	THEIL (le)	Rapport résultats indices géochimie semi-tactique W, Sn, Ba	LIMOUSIN
	618-801	MAZEROLLE LA	Fiches prospect F et prospection marteau (percutant, Programme WD (2ème phase)	AUVERGNE
	618-803	SAINT MARTINIEN	Fiches prospect As, carte de prélèvement, listing résultats analyses As, logs géol 10 sondages, résultat analyses Au	LIMOUSIN
28	638	L'ISLE JOURDAIN	Prospection géochimique (résultats analytiques, synthèse, carte), Prosepection alluvionnaire (étude et carte), Etude des concentrés alluvionnaires, Document de terrain, Ionométrie F (résulta, histogramme, carte)	POITOU-CHARENTE
	638	L'ISLE JOURDAIN	Situation juridiques, Gîtes, Prospect	POITOU-CHARENTE
30	638-701	PRESSAC	Généralités, Propriétaires, Campagne 1984 (compre rendu, localisation, listing), campagne Pb, F, Fonds topographiques, Sondages carottés hydrofore 1 et 2, Rapport d'activité, Description géol WD	POITOU-CHARENTE
	639	BELLAC	Rapport GMX/GCA Inv 080_résultats analytiques-annexe1 - Ionométrie F (loc et résultats) - Etude des concentrés alluvionnaires (fiches analyses) – Rapport GMX/GCA inv080_ Interprétation des résultats analytiques, doc de terrain (cartes loc prospection stratégique), planche synthèse rapport, listing résultats	LIMOUSIN
	639	BELLAC	Situation juridiques, Gîtes, Prospect	LIMOUSIN
31	639-301	GARTEMPE (Série de la)	Prospection de la série volcano-sédimentaire (rapport SGN/MGA 77-418_Résultats d'études – Note dosage éléments mineurs, carte terrain	LIMOUSIN
	639-801	MOULIN BARRET	Résultats d'étude, Géochimie-sol (Sn, W) sept 1981, Rapport SEGM-ENSMP Indice stanno wolframifère de Moulin Barret, Autorisations travaux (sondages reconnaissance), Listing résultats analyses 17 éléments, fiches d'échantillons, Courriers sondages carottés, Résultats analyses SN sondages carottés, Etude gravimétrique_Rapport 77 GPH040, Fiches terrain, Coupes géol sondages	LIMOUSIN
	639-401	BELLETERIE	Log géol sondages WD, carte localisation canalisation gaz; Résultats d'étude Sb; Rapport 80 GPH 041- Etude géophysique par EM, VLF et résistivité 1980, Carte prélèvement géochimie-sol 2 nd phase, photo aérienne, Cartes de synthèse (géochimie, géophysique)	LIMOUSIN
32	639-501	CHEZ MOREAU-LA PINIERE	Anomalie magnétique dans diorite (carte, fiche d'échantillon), Note I.O.P.G n°17 1973 La structure magnétique de Mouterre	POITOU-CHARENTES

Recherche de sondages complémentaires pour la BSS : activité 2008

33	640	MAGNAC-LAVAL	Projet de texte et carte de situation concernant partie gîte minéraux de la feuille – Situation juridique, Gîte, Prospect	LIMOUSIN
34	640-601	RANCON	Programme proposé oct-nov 1962, Rapport résultats d'étude SGN MGA 77 229, Note reconnaissance du filon de barytine plombreuse de Moulin de Roche 1963, Fiches de gîtes et indices - Courriers autorisation prélèvements, Logs géol sondages, Carnet de terrain, fiches d'échantillons 1976. Carte plan situation travaux 1976 pour prospection Pb, Note travaux de recherche Barytine et Galène 1963, Note anciens travaux 1959	LIMOUSIN
35	640-601	RANCON	Programme proposé oct-nov 1962, Synthèse Barytine et Galène de Rancon 1960, Prospection pour barytine, Bp, Zn de la structure de Rancon 1978, note barytine et Galène 1960, Note Barytine et Galène de Rancon 1963	LIMOUSIN
36	641	LA SOUTERRAINE	Prospection alluvionnaire - étude de concentrés cartes, feuilles analyses), Rapport Prospection alluvionnaire – GMX/GCA Inv145, Résultats analyses Au, Résultats analyses Au, Rapport résultats analytiques SGN/GMX/GCA Inv153. Hydrogéochimie F (résultats, histogramme et carte)	LIMOUSIN
37	641-101	NERAVALD	Sondages percuteurs (coupe, rapport), Résultats analyses, Géophysique, Géochimie, Sondages carottés, divers (notes), propriétaires (déclarations travaux), Plans vierges	LIMOUSIN
38	641-101	NERAVALD	Logs sondages carottés, Présentation sommaire Gîte de Névaraud, Prospection tactique Etain-tungstène, Plan de situation, Feuilles analyses, Alluvionnaires (feuilles analyses), Super stratégique (cartes interprétation, fiches d'analyses), Note géochimie-prélèvement lavage_1982 (cartes, fiches d'analyse), Rapport Etude préliminaire de l'indice de Névaraud-DL Clermont n°358-1987, Listing résultats analyses 35 éléments, plan de synthèse des travaux	LIMOUSIN
39	641-202		Note prélèvement lavage, Carte prospection géochimiques (indices prospection, PSS), Logs géologiques 7 wd, Fiches analyses, Courriers demande autorisations réalisation travaux	LIMOUSIN
40	641	LA SOUTERRAINE	Note synthèse résultats alluvionnaires, situation juridique, Gîtes, Travaux BRGM, Géochimie, Documentation (cartes)	LIMOUSIN
	641-202	LIZIERES (Dolmen)	Géochimie alluvionnaire, études concentrés et cartes résultats	LIMOUSIN
	641-301	SAINTE HILAIRE VIEILLEVILLE	Note géochimie tactique, listing résultats analyses, Rapport résultats d'étude SGN/MGA, Note Résultats prospection géochimique en sol sur le prospect As, Cu, Sn GMXn°192_1984, Cartes synthèse géochimie tactique (positionnement, Sn, As, Be, B, W, Zn, Pb, Bi)	LIMOUSIN
	641-401		Rapport anomalie alluvionnaire Au, listing résultat analyse Au	LIMOUSIN
	641-501		Campagne hydrofore, géophysique, ouverture chantier _ demande d'analyses, géochimie sol, plans divers, pétrographie, plans cadastrés, sondages carottés, cartes synthèses.	LIMOUSIN
41	641-601	CHAISE (la)	Carte VLF, Cartes géochimie Or, Fiche Rb, Rapport G. Larand, Cartes propriétaires et autorisations, Fiches d'indices et sections polles, Documentations terrain, Coupes sondages (calques), tirages papiers (coupes sondages), Fiches techniques, Fiches d'échantillon	LIMOUSIN
	641-602	BOIS DE L'AGE	Carte VLF, Cartes géochimie Or, Fiche RB, Rapport t prospection EM, Rapport et résultat campagne 1985, Sondages percuteurs, Sondages carottés, Listing coupes sondages	LIMOUSIN

Recherche de sondages complémentaires pour la BSS : activité 2008

42	641-603	PETIT NEYRAT LES VERGNES	Géophysique, géochimie, Propriétaires, forages percuteurs, sondages carottés, listing coupes sondages tirages papiers, Plans à 1/10000, Fiches : indices et Rb, rapports études minéralogiques et études Picot, Plans cadastraux vierges	LIMOUSIN
43	641-301	SAINT HILAIRE VIEILLEVILLE	Géochimie tactique sol (note GMS n°192, listing résultats Au), Géochimie semi-tactique 1982-83, Etude minéralogique, détermination Picot, Carte affleurements	LIMOUSIN
	641-605	CHAMBORAND	Fiches d'échantillon	LIMOUSIN
44	641-604	PETITE FAYE (LA) LURAT	641_604_LURAT_Campagne 1985 : Doc terrain, Tirages papiers (coupes percuteurs, logs sondages carottés, plans 1/10000), propriétaires, sondages carottés hydrofores (fiches techniques), calques percuteurs, Listing coupes papier, Fiches d'échantillons - 641_604_La Petite Faye : Doc terrain percuteurs, Calques percuteurs (Coupes), Tirages papiers (Sondages percuteurs), Listing coupe papier, Propriétaires, Plans (la petite-Lurat 1/10000, District aurifère de Benevent 1/1000) - 641_604 Lurat_LaPetite Faye : Prospection géophysique (Résistivité, VLF), Coupes sondages carotté hydrofore (Lurat)	LIMOUSIN
45	641-606	PETITE FAYE (la) LURAT	Plans (position de abatages, de surface, cadastral), Carnet de terrain1959 - Plans (coupes général du fond, reprise de forage sous le niveau 50) - Exploitation (rapports mensuels)	LIMOUSIN
46	641-701	BENEVENT L'ABBAYE	Carte propriétaires et autorisations, Prospection VLF, Cartes au 1/10000 - note manuscrite District aurifère de Benevent l'Albaye 1986, note manuscrite Structure aurifère de Benevent l'Albaye 1986 - Extrait PSS - note manuscrite sur le dictirct aurifère de Benevent l'Albaye 1985, description manuscrite sondages réalisés - Sondages percuteurs (doc terrain1985), sondages carottés hydrofores (fiches techniques), Percuteurs-carottés (tirages papiers des coupes), calques des coupes percuteurs, Fiches d'échantillons	LIMOUSIN
47	641-701	BENEVENT L'ABBAYE	Rapport DEAContexte géologique et esquisse métallogénique 1984, Documentation générale (article, synthèses)	LIMOUSIN
48	642	GUERET	Résultats alluvionnaires, Listing résultats analyses, Carte inventaire des ressources minérale (As, report des valeurs en NECH, Au, Ba, Be, Bp, W, Zn, B - Cartes échantillonnages	LIMOUSIN
49	642	GUERET	Situation juridique, Gîtes, Prospects, Cartes (IGN, 1/50000)	LIMOUSIN
50	642-401	P.E.R. VIGES - BOURSONNEIX LES GOUTETS 1984-1986	Sondages carottés CFFM 1984 BRX1, 2 et 3 : Coupes et listings, Campagne hydrofore 86, plans situations, accords propriétaires, rapports travaux, études minéralogiques sur cuttings, Analyses Au sur cutting, Profil WD (fiches terrain)	LIMOUSIN
51	642-401	P.E.R. VIGES - SERVIERES 1986	Echantillonnage BRGM 1982, Sondages carottés résultats analyses 1985, Résultats analyses géochimie 1985, Résultats analyses géochimie PER stratégique 1985, Résultats analyses tranchées, Analyses sur échantillons de roche en surface 1985, Note manuscrite sur les contrôles de la minéralisation de Viges, Plan résultats alluvionnaires minéraux - Campagne hydrofore 1986 : Tranchée 4, Sondage carotté hydrofore SER9, Plans des travaux, profils WD (fiches terrain, coupe géologiques)	LIMOUSIN

Recherche de sondages complémentaires pour la BSS : activité 2008

52	642-401	P.E.R. VIGES - LAUGERE 1984-1986	Campagne hydrofore 1986 : Résultats analyses Au, 86, 87, Sondages 86 (profils, rapports travaux, Logs sondage carotté hydrofore 8, Carte échantillonnage par tranché), Sondage LAUG1 et tranchées (résultats analyses Au et Ag), Profils sondages WD (Fiches terrain, Coupes géologiques), Plan de situation travaux et rapport Permis au Viges secieur Laugère 1986, Sondage carotté hydrofore LAU8 (Coupe), Etude minéralogique sur cutting et analyses Au 100 ppb (résultats)	LIMOUSIN
53	642-401	P.E.R. VIGES - MONTAGUILLAUME 1987	Sb Montaguillaume_1 : carte (plans de situation des tranchées et des sondages hydrofore, localisation des travaux, plan de synthèse des travaux, localisation des tranchées) - Sb Montaguillaume_2 : Plan situation des travaux, cartes géochimie, résultats analyses, Divers, Tranchées 86, 87 - Sb Montaguillaume_3 : Campagne hydrofore 1987 (listing analyses, carte localisation tranchées, sélection des échantillons de carottés des sondages, Autorisations travaux, Rapports mensuels déroulement des travaux 1987)	LIMOUSIN
54	642-401	P.E.R. VIGES, P.E.R. VIGES - LES POUX - LA VILATTE	Rapport 85 GPH 013 Test par VLV et profils résistivité sur le permis de Viges, Note sur compléments de géophysique sur la zone de Poux - Géophysique et géochimie : carte VLF FTA.2, plans de situation (sondages BRX1, BRX2 et BRX3, travaux miniers et anomalies résistivité) - Les Poux. La Villatte : Plan synthèse travaux, Coupes WD, Fiches travaux WD, Résultats analyses Au, Doc autorisation travaux, Tranchée Le Saillant la Roche (Résultats analyses, Carte localisation) -	LIMOUSIN
55	642-401	P.E.R. VIGES	Carnets de terrain prospection antimoine (1888, 1882, 1889, 1884, 1885, 1886, 1887) – Memoire + annexe Les filons de stibine et de mispickel dans Combrailles et de la partie orientale de la Marche (1964, JP Carroué) – Compte rendu 9311000413 PER Viges 1985 – Compte rendu de visite sur le prospect de Villerange 1985 – Généralités (Correspondances, demande de permis, Autorisation travaux, Fiches RV, Plans métaux, Cartes et plans vierges) – Compte rendu sommaire des travaux exécutés en 86-87 (Carte anomalie centrale, Pins de synthèse des travaux Montaguillan, Localisation des travaux tactiques et principales zones d'intérêt, Plan de synthèse des travaux Boursonneix, Plan de synthèse des travaux Servières, Coupes tranchées et sondages, Plans synthèse des travaux Laugère, Plan synthèse des travaux Les Poux) – Profils géochimiques (notes terrain, Carte loc échantillons) – Carte éluvionnaire – Fiches RB, Tranchées (fiches d'échantillons) – Doc terrain (Cartes) – Listes prélèvement sol – Prospection Stream (Carte, fi	LIMOUSIN
56	642-401	P.E.R. VIGES 1985-1986-1987	Travaux 1986 : Programme éluvionnaire, Programme fonds propres 1987 (Au, Sb), Géophysique (note travaux réalisés, carte résistivité, carte anomalie conductivité, carte anomalie PP), Rapports trimestriels et annuels 1986, Compliation notes (technique, synthèse) – Statistiques et synthèse : Note manuscrite statistiques des travaux, Récapitulatif des travaux 1985-86, Note travaux réalisés PER Viges 1986, Minutes Rapport 87 DAM 009 DCX, Plans et cartes géochimie-géophysique	LIMOUSIN
57	642-401	P.E.R. VIGES	Rapport 87 DAM 002 DEX Bilan des travaux réalisés en 1985, Rapport 87 DAM 004 DEX rapport 2, Rapport 87 DAM 009 rapport 3, Géochie EST (Cartes teneur As, B, Sb, Pb), Géochimie OUEST (Carte géochimie Au, As, Pb, B), Géochimie-résultats (Listings), Feuilles analyses elluvionnaire	LIMOUSIN
58	642-401	P.E.R. VIGES	Viges_géophysique (carte résistivité, mise à la masse dans LAU 8, carte VLF FTA2), Viges_géochimie (Carte Au, Localisation prélèvement), Divers, Rapport 87 DAM 004 DEX	LIMOUSIN

Recherche de sondages complémentaires pour la BSS : activité 2008

59	642-401	P.E.R. VIGES	Cartes (Géologiques, Localisation des travaux tactiques, et des principales zones d'intérêt, IGN), Echantillonnage (Note résultat d'étude de 4 échantillons minéralisés 1983, Listing résultats analyses 1985, note manuscrite contrôle de la minéralisation de Viges, Données analytiques, Cartes localisation échantillonnage), Compte rendu travaux Trim 1986, Plans généraux (Cartes échantillonnage stratégique stream, localisation des travaux tactiques et des grandes zones d'intérêt, sondages carottés BRX1, BRX2, BRX3, Note manuscrite prog 1986_ Trim 4 Chatelet et Viges), Divers (Carte géol FEYTS, Echantillonnage, Plan secteur Boursonneix-Laugère, Travaux minières Boursonneix, Accords propriétaires), Géologie PER (Rapport stage Partie Cartographie 1985, Carte Photogéologie secteur d'étude), Chateaumellant (Photos aériennes)	LIMOUSIN
60	643	EVAUX LES BAINS	Prospection stratégique - alluvionnaire - Massif central - Zone I - P. Boulanger (GMX/GCA INV 152 - septembre 1981), résultats analyses Au, prospection hydrogéochimique - résultats - histogramme - carte, documents de terrain (originaux), prospection géochimique - Massif central - Zone I - Interprétation des données analytiques - H. Boudet et L. Viallefond (GMX/GCA INV 172 - septembre 1982), études de concentrés.	LIMOUSIN
61	643	EVAUX LES BAINS	Situation juridique, gîtes, prospects, dossier synthèses	LIMOUSIN
	643-302	AUGE	Auge (Sb,Zn,Ag) As et Au	LIMOUSIN
	643-101	MONTAGUILLAUME	Rapport n°2 "Le secteur de Viges-Est (Montaguillaume) M. Bonnemaison et C. Braux - février 1987 - 87 DAM 004 DEX., note "Etude d'enrichissement du minerai d'antimoine de Montaguillaume (Massif central) B. Szczyhel - G. Méry - P. Verdier DAM/MIN/89/n°677-NL - 26 juin 1989	LIMOUSIN
62	643-301	BORIE (la) ARC 86 (Pb, Zn, Ba) 43	Fiche prospect, campagne de sondages carottés de juillet à septembre 1978, synthèse des campagnes de géochimie	LIMOUSIN
	643-701	OUCHETTES (les)	Fiches échantillonnage, rapport manuscrit	LIMOUSIN
	643-702	ANVAUX	Fiches échantillonnage, rapport manuscrit	LIMOUSIN
63	643-802	RETERRE	Cartes	LIMOUSIN
	643-101	MONTAGUILLAUME	Photos tranchées, profils résistivité, note DAM/MIN/89/n°677-NL- du 26/06/1989 Etude d'enrichissement du minerai d'antimoine de Montaguillaume - B. Szczyhel - G. Méry - P. Verdier, étude géochimique, rapports manuscrits, calcul de réserve, minéralogie, généralités prospection géochimique, tranchées, sondages destructifs et carottés.	LIMOUSIN
	643-201	LE PONTET - ARC 158	Profils VLF, sondages destructifs, rapport manuscrit, sondages carottés, plans	LIMOUSIN
64	644-502	CHATEAU SUR CHER	Tranchée 1 - résultats d'analyses, prospection Roche d'Agoux - cartes de terrains et annexes - rapport d'ensemble, recherche de fluorine - cartes et synthèses des résultats, notes manuscrites.	LIMOUSIN
65	662	CONFOLENS	Carte géochimie - résultats - anomalies, prospection géochimique régionale - interprétation des analyses multi-éléments - GMX/GCA INV 053 - J. Barbier - H. Boudet - décembre 1978.	LIMOUSIN
66	662-401	PERISSAC (Pb, Zn, F)	Sondages carottés, prospection F Pb Zn 1977, rapports, tranchées, plans, résultats d'études.	POITOU-CHARENTE

Recherche de sondages complémentaires pour la BSS : activité 2008

67	662-401	PERISSAC (Pb, Zn, F)	Sondages S15 S16 et S17, travaux antérieurs, dossier administratif, logs sondages carottés, rapport J. Beaufils, résultats d'études, plans divers, demande de P.E.R.	POITOU-CHARENTE
68	662-401	PERISSAC (Pb, Zn, F)	Dossier administratif, carte de situation des prélèvements et fiches échantillons RB, cartes de terrain et fiches d'observations - prélèvements géochimiques, notes diverses, chronique de la recherche minière, tranchées, carte géologique, résultats alluvionnaires, résultats d'une prospection géochimique sol sur le prospect de Périssac (Sn-W) - L. Viallefont - note GMX n°1085 - octobre 1984.	POITOU-CHARENTE
69	662-402	PINARDEAU - PIERRE BERGERE (PIBE)	Carte terrain, résultats maille 200 X 200 - géochimie - batées, rapports divers, secteur de Monta - maille 50 X 50 - lavages 100 X 100, PIBE - profils géochimiques - résultats, analyses prélèvements roches, tranchées - coupes et résultats analyses, coupe interprétative wagon drill, wagon drill - documents de terrain, PIBE carotté WD21, sondages carottés	POITOU-CHARENTE
70	662	CONFOLENS	Situation juridique, gîtes, prospect, dossier synthèses	POITOU-CHARENTE
	662-603	AMBERNAC	Travaux propres 1991 - projet de rapport DL 402	POITOU-CHARENTE
	662-801	ABZAC	Rapport DL CLERMONT N°198 La barytine d'Abzac - M.Bornuat - G.Pibault, géochimie sol "Cu", résultats d'études, note "Reconnaissance des indices de barytine d'Abzac (Charente)" - M. Bornuat - J.P. carroué - A.Faure du 31/10/1969.	POITOU-CHARENTE
71	662	CONFOLENS	Zone G5 - prospections stratégiques et synthèses (PSS) - cartes alluvionnaires et géochimie, ionométrie F - résultats - histogramme - carte, géochimie, carte des prélèvements, résultats d'études de concentrés, cartes de terrain, rapport "Massif central - Alluvionnaire Zone G - Confolens" INV-151.	LIMOUSIN
	663	ORADOUR SUR GLANE		LIMOUSIN
72	663	ORADOUR SUR GLANE	Carte des prélèvements, résultats géochimie, résultat d'études n°12692/L3440 - SGN/MGA 80/1791, cartes de terrain, cartes de résultats et anomalies, rapport "Massif central - Alluvionnaire zone G - Oradour sur Glane - INV-151.	LIMOUSIN
73	663	ORADOUR SUR GLANE	Situation juridique, gîtes, travaux BRGM, dossier synthèses.	LIMOUSIN
	663-101	BOUTAUDIE (la) (Pb, Ag) ARC 130	Prospection géochimique tactique, coupes sondages destructif, fiches d'échantillonnage, carte générale des travaux, rapport 81GPH077 "Recherches de structures filoniennes par méthodes électrique et électromagnétique (VLF et rectangle de résistivité) à la Boutaudie sur la commune de Brillac (Charente) - P. Charbonneyre	POITOU-CHARENTE
74	663-102	TEILLOU	Géochimie tactique, résultats d'études SGN/MGA 82/584 J.C.Dellile - J.P. Dumas, note "Résultats et commentaires provisoires concernant l'anomalie géochimique en tungstène de Teillou (Charente) - G.Nguyen, carte des affleurements, fiches d'indices, tranchées - cartes et coupes, note préliminaire sur la zone à tourmaline et molybdénite du Teillou au sud de Brillac (Charente), plans de situation, carte des travaux, coupe de sondages destructifs.	POITOU-CHARENTE

Recherche de sondages complémentaires pour la BSS : activité 2008

75	663-102	TEILLOU	Notes indice tourmaline et molybdénite, autorisations de travaux, sondages destructifs, fiches d'échantillons, géochimie, résultats d'analyses et commentaires, autorisation de travaux, cartes géochimie tactique, tranchées - coupes, Teilou Gatine - sondages destructifs - géochimie minéralurgique - géochimie tactique - autorisations de travaux, résultats d'études et coupes de sondages.	POITOU-CHARENTE
	663-105	CHALOTTE (la) (Fluorine) - ARC 193	Plans et descriptions des indices, cartes.	POITOU-CHARENTE
76	663-201	EMBROSSE - ARC 238 (Au, Ag) (87 - 16)	Note "Présentation sommaire du gîte aurifère d'Embrosse" - septembre 1986, résultats d'études DT/MGA 85/604 du 24/07/1985, historique des travaux, relevés cadastraux, fiches d'échantillons, notes succinctes manuscrites, géochimie tactique, analyses géochimiques, plans des travaux.	LIMOUSIN
77	663-201	EMBROSSE	Electro-magnétisme VLF	LIMOUSIN
	663-202	POUZINIERES	Géochimie tactique - analyses géochimie et alluvionnaire - plans et cartes de terrain - fiches échantillons.	
	663-301	VILLARDS (les)	Géochimie tactique - analyses géochimie - plans et cartes de terrain - fiches échantillons.	LIMOUSIN
	663-401	LES MAS	Géochimie tactique - analyses géochimie - plans et cartes de terrain - fiches échantillons.	LIMOUSIN
	663-403	MONTS DE BLOND (les)	Etude pétrographique et géochimie du granite à deux micas des Monts de Blond (Limousin, France) - J. Barbier	LIMOUSIN
78	663-403	BLOND - Cassitérite Wolframite	Cartes des indices, étude d'échantillons de sondages (SB1) - P. Picot, note RMM 173-1 "Programme d'étude et de reconnaissance des minéralisations en étain et tungstène découvertes récemment dans le secteur de Bellac-Blond, région de Blond" L. Burmol Mars 1973, rapport A1469 "Prospection géochimie stratégique du tungstène dans le Limousin-Marche." W. Sakowitsch le 26 mai 1959 Paris, rapport DRMM 69 04 "Minéralisation de la région de la chaîne de Blond - Recherche de gisements cachés - Résultat de la campagne 1968 - définition d'un programme complémentaire de prospection" Mars 1969, sondages carotés de l'Age, fiches d'échantillons, plans et coupe des tranchées, correspondances manuscrites, dossier de réalisation des tranchées, campagne de géochimie de 1969, prospection alluvionnaire tactique de 1969, tarières, fiches d'échantillon du Pérour, fiches d'échantillon de Bonnesseix, fiches d'échantillon de Vacqueux, travaux de Thoveyrat - sondages et échantillonnage, travaux de Tourette - sondages et échantillonnage	LIMOUSIN
79	663-404	VAULRY ET CIEUX	Historique des travaux de la concession de Vaulry et Cieux, rapports anciens mine de Vaulry et Cieux.	LIMOUSIN
	663-601	BRIGUEUIL	Echantillonnage et analyses	POITOU-CHARENTE
78	663-702	ARNAC CINTURAT	Sondages destructifs, prospection sur le filon d'Oradour sur Glane, géochimie Cinturat, géophysique Cinturat, coupes de tranchées et sondages.	LIMOUSIN
	663-801	QUEYROIX (le)	Prospection alluvionnaire	LIMOUSIN
	663-802	PETIT CHARRAT (le)	Prospection alluvionnaire	LIMOUSIN

Recherche de sondages complémentaires pour la BSS : activité 2008

80	664	AMBAZAC	Cartes d'avancement de la prospection stratégique, cartes d'échantillonnage et anomalies, situations juridiques des gîtes, carte des gîtes, fiches de gîtes et indices, fiches de prospects, cartographie IGN, généralités, descriptions d'indices anciennes, synthèses et rapports anciens sur la prospection stratégique dans les Monts d'Ambazac.	LIMOUSIN
81	664-104	VECHEZE - ARC 169	Cartes géochimie tactique 200X200, échantillonnage roches, résultats alluvionnaire tactique.	LIMOUSIN
	664-504	BOUCHERON (le) - ARC 169	Cartes géochimie tactique Or	LIMOUSIN
82	664-507	ARC 169 - Dossier Généralités - Zone PEYRILHAC - Dossier BRETNIGNOLLES - GENEBRAS - LE MAS DE L'OR - PUY BOURREAU	Documents concernant la zone de Peyrilhac : synthèse alluvionnaire et géochimie stratégique, cartes des anomalies cuivre, arsenic et antimoine, listes des échantillons et localisation.	LIMOUSIN
	664-701-1	ARC 229 - VEDRENNE (Sn, Au) - PERET (Sn, W)	Puy Bourreau : carte géochimie SN W Pb Ag Cu maille 200X200 et échantillonnage. Genebras : carte géochimie W Sn Pb Ag 200X200 - carte prospection alluvionnaire semi tactique et résultats.	LIMOUSIN LIMOUSIN
	664-703	L'AURENCE CHAPTELAT - Beaune Ouest - (Or) - ARC 246	Mas de l'Or : carte prospection alluvionnaire semi tactique et résultats, Lavaud : analyses géochimie Sb Au. Brétignolles : carte géochimie et indices Sb, résultats.	LIMOUSIN LIMOUSIN
	664-105	BRETNIGNOLLES (Sb)	Localisation des prélèvements de sols sur éluvions, lavages batées, études des concentrés de batées.	LIMOUSIN
	664-201	LES GUILLLOUX (Pb, Sn) - TK 1201	Historique des travaux de la concession de Beaune, rapports anciens, carte de localisation des travaux, coupes de galeries.	LIMOUSIN
	664-202	VILLEMEDEIX (Pb)	Cartes géochimie et indices Sb, résultats.	LIMOUSIN
	664-501	BANECHÉ	Cartes géochimie et indices Pb Sn, résultats.	LIMOUSIN
	664-502	BANECHÉ - Secteur PEYRILHAC - ARC 169 - BOISSOURNET 502 - MONTEZOUR 503	Cartes géochimie et indices Pb, résultats. Cartes géochimie et indices Pb, résultats.	LIMOUSIN LIMOUSIN
	664-503		Localisation et liste des échantillons de roches, résultats d'analyses des roches Plan de situation des échantillons de roches prélevés, notice d'impact manuscrite, synthèse manuscrite sur la région de BANECHÉ, carte des prélèvements alluvionnaires et géochimie tactique, cartes de positionnement des tranchées, localisation des recherches par résistivité et électro-magnétisme VLF, échantillonnage et résultats d'analyses.	LIMOUSIN LIMOUSIN

Recherche de sondages complémentaires pour la BSS : activité 2008

83	664-506	CHAUVOUR - ARC 169	Rapport DL Clermont N°381 "Découverte et résultats de l'exploration du gîte filonien polymétallique de Chauvour" par X. B. de Gramont, rapport DAM/DL/Clermont "Les minéralisations polymétalliques (Ag, Sb, Au, Pb, Zn, Sn) de Chauvour", coupes de sondages hydrofores, cartes de localisation des profils géochimiques, plan d'échantillonnage avec localisation et résultats	LIMOUSIN
	664-701	GOUPILOUX - ARC 118 - THEILLET	Prospection géochimique stratégique - cartes de terrain et résultats, dossier de demande de permis de recherches, prospection alluvionnaire stratégique : cartes et résultats, photos aériennes, fiches d'échantillonnage et analyses.	LIMOUSIN
	664-702			LIMOUSIN
	664-704	CHAUVOUR - LAVAUD - BRETIGNOLLES	Fiches de prospectes et cartes de terrain.	LIMOUSIN
	664-801	PERET (W, Sn) - VEDRENNE (W, Sn, Au)	Carte de positionnement des sols sur éluvions, résultats.	LIMOUSIN
	665	BOURGANEUF	Prospection alluvionnaire et géochimie stratégique - cartes et interprétations des résultats analytiques, cartes de terrain, résultats ionométrie.	LIMOUSIN
84	665	BOURGANEUF	Situations juridiques des gîtes, fiches de gîtes et carte de localisation, résultats des travaux BRGM, cartes de localisation des anomalies.	LIMOUSIN
	665-201	TREZIN PONCHALE	Cartographies et synthèses géologiques, plans de synthèse des travaux, fiches de prospect (résumé des travaux et résultats, situations juridiques des gîtes et indices, données de prospections stratégiques, prospection géochimique : plans de prélèvements, résultats et listings analytiques, géophysique : cartes de chargeabilité et de résistivité, profil des mesures, notes technique, tranchées : plans, coupes et analyses, sondages hydrofores destructifs : plan de situation, profils, logs, analyses des cuttings et études de concentrés des cuttings, déclarations de travaux, autorisations, correspondance.	LIMOUSIN
	665-202	RONZE (Ia)	Profils des sondages hydrofores, plans de situation, logs, note technique.	LIMOUSIN
85		BOSSABUT - (Wolframite, Cassitérite)	Prospection électrique : cartes et résultats, rapport des anciens travaux de 1956, fiches des puits avec localisation sur photos aériennes.	LIMOUSIN
	665-401	LAFAYE	Programme des travaux de 1985 manuscrits, cartographie et fiches d'indices, compte-rendus de missions de terrain, rapport J.P. CARROUE - DL Clermont N°79 du 26/12/1961 " Note au sujet de l'indice de barytine de la Faye commune de Janaillat".	LIMOUSIN
	665-102	LES EGAUX	Prospection géochimie tactique maille 100X100 : carte et résultats	LIMOUSIN
	665-103	LES GRANDS MARNIERS	Prospection géochimie tactique maille 200X200 : carte et résultats	LIMOUSIN
	665-301	SAINT CHARTRIER ET FORGEAS - (Or)	Localisation et descriptions des anciens travaux miniers de recherches, coupes de sondages hydrofore et résultats.	LIMOUSIN

Recherche de sondages complémentaires pour la BSS : activité 2008

87	665-601	BREUIL (le)	Localisation d'un profil géochimique et résultats.	LIMOUSIN
	665-702	MONTBOUCHER	Description et localisation du gisement de wolfram, dossier de suivi de prospection au marteau, échantillonnage et résultats, listings analyses.	LIMOUSIN
88	666	SAINT SULPICE LES CHAMPS	Situations juridiques des gîtes, fiches de gîtes et carte de localisation, résultats des travaux BRGM, cartes de localisation des anomalies, cartes de terrain, résultats de la prospection géochimie stratégique.	LIMOUSIN
	667	AUBUSSON	Rapport Hexamines S.A. F/R15/84 "Résultat de la campagne d'échantillonnage en lit-vif et en roche d'une partie du massif de granite de Guéret" par H. Rebours, étude aéromagnétique, situations juridiques des gîtes, fiches et carte des gîtes minéraux, fiches descriptives des prospect, état d'avancement de la prospection stratégique, résultats bde la prospection alluvionnaire et géochimie, cartes de terrain,	LIMOUSIN
	667-301	CHIRADE (la) MAINSAT	Cartographie et descriptions des gîtes minéraux.	LIMOUSIN
	667-302	VILLEVALEIX	Cartographie et descriptions des gîtes minéraux.	LIMOUSIN
	667-501	MOUTIER ROZEILLE - (Or)	Documents d'archives de la Mission Limousin Marche, résultats d'analyses de 1985.	LIMOUSIN
	667-801	MERINCHAL	Mémoire J. P. Carroué du 23/01/1964 "Les filons de stibine et de mispickel des Combrailles et de la partie orientale de la Marche" et annexes, note DL. Clermont N°155 de C. Pellaton "Prospection géochimique pour l'antimoine près de Mérinchal", études sur lames minces et photographies.	LIMOUSIN
	686	LA ROCHEFOUCAULD	Situations juridiques des gîtes, fiches descriptives des gîtes, état d'avancement de la prospection stratégique, fiches de prospects	
	687	ROCHECHOUART	Situations juridiques des gîtes, fiches descriptives des gîtes, état d'avancement de la prospection stratégique, fiches de prospects, cartes ign.,.	
	687-201	CHABANAS	Echantillonnage : cartes de localisation, photos aériennes et résultats, note de 1964 "Note sur les recherches de stibine dans la commune d'Etagnac" par M. Recoing.	POITOU- CHARENTE
	687-202	PLATS (les)	Cartes de localisation des anomalies.	LIMOUSIN
687-203	CHAILLAC/VIENNE	Cartes de localisation des anomalies.	LIMOUSIN	
687-204	PRUNIERAS	Cartes de localisation des anomalies.	LIMOUSIN	
687-205	CROYER	Cartes de localisation des anomalies.	LIMOUSIN	
687-301	SAINT JUNIEN	Echantillonnage : cartes de localisation, photos aériennes et résultats, note de 1964 "Note sur les recherches de stibine dans la commune d'Etagnac" par M. Recoing.	LIMOUSIN	
687-302	GUERILLERIE (la)	Cartes de localisation des anomalies.	LIMOUSIN	
687-303	BASTIDE (la)	Cartes de localisation des anomalies.	LIMOUSIN	
687-501	CHERONNAC - ARC 123	Rapport BRGM 68 SGL 124 GPH de juillet 1968 "Prospection électrique à Chéronnac - Etagnac" par J.P. Le Gorgeu - C. Marrec - B. Stanudin, cartes de positionnement des prélèvements de géochimie tactique, résultats et analyses, logs de sondages hydrofore.	LIMOUSIN	

Recherche de sondages complémentaires pour la BSS : activité 2008

	687-501-1	MARTINIE (la)	Prospection au marteau : échantillonnage et analyses.	LIMOUSIN
	687-601	MERLIS	Cartes de localisation des anomalies.	LIMOUSIN
90	687	ROCHECHOUART	Prospection stratégique : cartes de terrain, analyses géochimiques, synthèses cartographiques numériques des résultats.	LIMOUSIN
91	687-101	ETAGNAC	Fiche prospect, échantillonnage et résultats, fiche d'indice, rapport BRGM DL.CLERMONT N°211 du 29/10/1969 "L'antimoine d'Etagnac - Prospection 1964-1968" par M. Recoing, échantillonnage et résultats, historique de l'ancienne mine d'Etagnac avec plans et coupes des galeries.	POITOU-CHARENTE
92	688	LIMOGES	Situations juridiques des gites, fiches descriptives des gites, état d'avancement de la prospection stratégique, fiches de prospects	LIMOUSIN
	689	SAINTELEONARDE NOBLAT	Situations juridiques des gites, fiches descriptives des gites, état d'avancement de la prospection stratégique, fiches de prospects, cartes ign, descriptions des anomalies, cartes des résultats de la prospection stratégique alluvionnaire.	LIMOUSIN
93	689	SAINTELEONARDE NOBLAT	Ionométrie (carte, histogramme et résultats d'analyses), Prospection alluvionnaire (études de concentrés), documents de terrain, rapport BRGM GMX/CGA INV 119 Décembre 1980 "Prospection géochimique Sainte Léonard de Noblat - Massif Central - Zone K" H. Boudet et J. Letalenet.	
94	689	MINE DE TUNGSTENE DE PUY LES VIGNES	Note n°1214 du 15/10/1985 "Synthèse sur la mine de tungstène de Puy les Vignes" par Michel Laval, minutes manuscrites, cartographie prospection stratégique, rapport de 1958 "Contribution à la géologie minière et à la minéralogie minière - Les gisements de wolfram de Leucamp, Puy les Vignes, Montbelleux" par Maurice Weppe, plans et coupes de galeries de l'ancienne mine de wolfram.	LIMOUSIN
95	689	MINE DE TUNGSTENE DE PUY LES VIGNES	Note sur la mine de wolfram de Puy les Vignes (1922°; Concession des mines de wolfram de Puy les Vignes par M. Rousseau (28/04/1938), Mine de wolfram de Puy les Vignes par M. Régérat (21/05/1952), Note sur le gisement de Puy les Vignes par M. Régérat (28/01/1957), Le gisement de Puy les Vignes par ? (non daté), Mines de wolfram de Puy les Vignes par M. Guernigou (15/11/1940), Procès-verbal de visite par M. Bazin (30/11/1907), Extrait du rapport préliminaire sur la prospection de la concession de Puy le sVignes par P. Sauvan (14/04/1953), plan de la concession de Puy les Vignes, plan des travaux au 28/04/1938, plan du 8ème niveau, programme complémentaire de travaux de recherche de wolfram dans la région de Puy les Vignes par M. Weppe (05/11/1954), plan de recherche des Clauds, prospection du 25/11/1939, programme des travaux de recherche - filon des Clauds (18/11/1944), plan de prospection de P. Sauvan (04/1953), plan de recherche de la Lande et de Las Nairas, Le gisement de Puy les Vignes par J. de Feraudy (1)	LIMOUSIN
96	689-201	MOISSANNES - ARC 147 (Pb, As)	Description manuscrites des indices, études de concentrés de batée, analyses géochimie, cartes.	LIMOUSIN
	689-202	SOURDIEU - ARC 147 W	Description manuscrites des indices, études de concentrés de batée, analyses géochimie, cartes.	LIMOUSIN
	689-203	CHATENET - ARC 147	Description manuscrites des indices, études de concentrés de batée, analyses géochimie, cartes.	LIMOUSIN

Recherche de sondages complémentaires pour la BSS : activité 2008

689-301	BOIS DE CHARRIERES - ARC 143	Cartes géochimie tactique et anomalies, logs et plan de localisation des sondages destructifs hydrofores, analyses géochimie, plan d'échantillonnage, autorisations de travaux.	LIMOUSIN
689-303	PUY JAMOT(W) - ARC 146	Etudes de concentrés de batées.	LIMOUSIN
689-304	CHEISSOUX - La Villetelle - ARC 234	Etudes de concentrés de batées, analyses géochimie.	LIMOUSIN
97	MONT LARRON (le)	Cartographie de la prospection stratégique, synthèse cartographique de la géochimie tactique du secteur de Saint-Moreil - la Colomberie, plans détaillés des travaux effectués sur le prospect de Mont Larron, analyses géochimie, cartes de terrain, fiches prospects, logs et localisation des sondages destructifs hydrofores, profils géophysiques VLF.	LIMOUSIN
689-402	COLOMBERIE(la)	Carte de synthèse géologique, carte de positionnement des prélèvements géochimiques, analyses géochimie du secteur de Bois des Charrières.	LIMOUSIN
689-501	RIBIERES (les) - ARC 142	Plans de localisation de la géochimie à maille 50X50, interprétation manuscrites et plan de positionnement des profils géophysique VLF, analyses géochimie, plans et logs des sondages destructifs.	LIMOUSIN
689-701	BAZENANT	Interprétation manuscrites et plan de positionnement des profils géophysique VLF, plans de positionnement et logs des sondages destructifs, plan d'échantillonnage, analyses géochimiques, courriers administratifs de déclarations et autorisations de travaux.	LIMOUSIN
689-801	PUY BOUREAU LES MAS	Plan de localisation des prélèvements de sols à maille 250X100, analyses géochimie, études de concentrés de batées,	LIMOUSIN
98	ROYERE	Situations juridiques des gites, fiches descriptives des gites, fiches de prospects	
691	FELLETTIN	Situations juridiques des gites, fiches descriptives des gites, fiches de prospects, cartes de localisation de la prospection stratégique alluvionnaire, plan au 1/50 000 concernat l'étude aéromagnétométrique de la carte de Felletin, esquisse de la carte géologique au 1/50 000 de Felletin.	
691-501	MAS D'ARTIGE (Au) ARC 295	Plan de positionnement de la prospection tactique en alluvionnaire et géochimie, études de concentrés de batées, analyses géochimie.	LIMOUSIN
691-801	SAINTE MERD LA BREUILLE (Barytine) Filon de Ba de la Breuille	Cartes de reconnaissances terrain, descriptions manuscrites d'indices, fiches d'indices, études de concentrés de batées.	
691-802	LE TRABATERGUE (Sb, As, Au, Ag)	Cartesd elocalisation des profils géochimiques en sols, études de concentrés de batées, descriptions manuscrites des indices, analyses géochimiques.	AUVERGNE
99	FELLETTIN	Carte numérique de report des points de prélèvement géochimiques stratégiques, études de concentrés de batées, analyses géochimiques, cartes de terrain et de reports des points.	LIMOUSIN

Recherche de sondages complémentaires pour la BSS : activité 2008

100	711	CHALUS	Prospection stratégique alluvionnaire et géochimique : cartes de terrain, carte numérique de report des points et résultats, études de concentrés de batées, analyses géochimiques, rapport final DAM/DEX/T2M INV n°316 "Prospection géochimique des feuilles de Chalus et Thiviers - Interprétation des résultats analytiques"	LIMOUSIN
101	711	CHALUS	Situations juridiques des gîtes, fiches descriptives des gîtes, fiches de prospect, descriptions manuscrites des anomalies et reports sur cartes, rapport final DAM/DEX/T2M INV n°316 "Prospection géochimique des feuilles de Chalus et Thiviers - Interprétation des résultats analytiques".	LIMOUSIN
		TARDOIRE (Zn, Cu, Mo)	Autorisations de travaux, plans de localisation des profils géochimiques, cartes de terrain, analyses géochimiques, notes manuscrites diverses.	
		LES AGES - ARC 178	Dossier campagne hydrofore 1987 : plan, logs de sondages, plan d'échantillonnage, résultats d'analyse, rapport géologue manuscrit de fin des travaux.	
102	711-201	CUSSAC (Cassitérite)	Rapport manuscrit du 31/05/1967 "Rapport sur la prospection tactique alluvionnaire de Cussac" par Mr Gelas et Mr Recoing + version édition DL. CLERMONT N°180.	LIMOUSIN
	711-202	CUL DE FER	Carte de localisation de la géochimie sols, résultats d'analyses Pb.	LIMOUSIN
	711-302	CHAMPAGNAC LA RIVIERE	Logs de sondages destructifs et rapport géologue manuscrit, plans de localisation des profils géochimiques, études des échantillons, cartes ign, esquisses géologiques du secteur sur fonds ign.	LIMOUSIN
	711-303	BOURRISSOU (Ie)	Carte de localisation de la géochimie sols, résultats d'analyses Au.	LIMOUSIN
	711-304	CHANTELOUBE	Carte de localisation de la géochimie sols, résultats d'analyses Pb.	LIMOUSIN
	711-305	LATTERIE (W)	Carte de localisation de la géochimie sols, résultats d'analyses W.	LIMOUSIN
	711-601	LES TROIS CERISIERS (Sn)	Carte de localisation de la géochimie tarières, résultats d'analyses Sn, cartes de localisation des anomalies, coupes tarières, études de concentrés de batées.	LIMOUSIN
	711-701	CURMONT (Cu)	Carte de localisation de prospection tactique au marteau, analyses géochimiques, carte de localisation des anomalies.	LIMOUSIN
	711-702	MIALET (W)	Carte de localisation de prospection tactique au marteau, analyses géochimiques, carte de localisation des anomalies,	LIMOUSIN
	711-803	FORET DE VIEILLECOUR (Au, W)	Courriers de déclaration et autorisation de prospect, cartes de localisation de géochimie tactique et anomalies, résultats d'analyses géochimiques.	LIMOUSIN
103	712	NEXON	Synthèse des résultats alluvionnaires et hydrogéochimiques : textes et cartes, situations juridiques des gîtes, fiches des prospects avec cartes, descriptions et récapitulatifs des travaux BRGM, fiches d'indices, esquisse de la carte géologique au 1/50 000 et notice explicative.	LIMOUSIN
104	712	NEXON	Rapport BRGM GMX/GCA INV 185 "Prospection géochimique - Massif central - Zone 0 - NEXON" par J. Letalenet (septembre 1982), résultats analyses Au, hydrogéochimie du fluor (résultats d'analyses, histogramme et carte résultats), études des concentrés de batées, cartes de terrain, rapport BRGM GMX/GCA INV 177 "Prospection alluvionnaire - Massif Central - Zone 0" par P. Boulanger (avril 1982).	LIMOUSIN

Recherche de sondages complémentaires pour la BSS : activité 2008

105	712-106	LASTOURS - BOSREDON	Rapport BRGM DL. CLERMONT N°338 "Découverte et prospection du gîte d'antimoine de Bosredon - 1978 à 1981" par M. Gelas et H. de Vaucorbeil (02/1983), plans d'ensemble des travaux de Bosredon, fiches d'échantillon des sondages, rapport BRGM DL. Clermont N°183 "Prospection antimoine Lastours - Filon de la Tenaille et des Martignes - Programme de sondages 1967" par M. Recoing (27/09/1967), rapport BRGM DL. Clermont N°223 "Prospection antimoine Lastours - Etat des travaux au 31 décembre 1970" par M. Gelas et M. Recoing (25/03/1971), rapport BRGM DL. Clermont N°258 " Prospection antimoine Lastours - Travaux de 1971 - 1973" par M. Recoing (24/06/1976).	LIMOUSIN
106	712-103	BOS REDON (Sb, As,Au)	Fiche prospect, analyses géochimie sols, carte de localisation géochimie tactique, études d'échantillons prélevés en 1988 sur des carottes de sondage, plan d'ensemble des travaux effectués au 31/12/1970, localisation et coupe des tranchées réalisées en 1988, courriers internes, état des travaux réalisés au 23/03/1981 sur la cote 516, coupes interprétatives des sondages Wagon Drill.	LIMOUSIN
	712-302	ESSEAU	Rapport manuscrit d'interprétation de la campagne géophysique, carte magnétique, carte de polarisabilité, carte de polarisation spontanée, carte de résistivité apparente, plan de situation des travaux au 31/12/1983, résultats d'études des échantillons de roches, cartes et résultats d'analyses géochimie ICP, plans de situation des travaux, notes manuscrites diverses, logs de sondages carottés, courriers internes.	LIMOUSIN
107	712-304	THEIL (Ie)	Logs de sondages carottés, rapports d'avancement manuscrits, plan de localisation destravaux, coupes de tranchées, localisation de la géochimie tactique et résultats d'analyses, autorisations de travaux.	LIMOUSIN
	712-401-1	PIERRE BUFFIERE - ARC 230	Carte de localisation des prélèvements de sols sur alluvions, résultats d'analyses.	LIMOUSIN
	712-505	EPISYENITE LE CHALARD (Au) - LE BUSSIN	Carte de localisation de la géochimie Or à maille 50X50.	LIMOUSIN
	712-605	LA ROCHETTE (fluorine) - ARC 90	Notes et études diverses sur les gîtes de fluorine du Massif Central, fiches d'indices, dossier de demande de permis de recherches, demande de permis d'exploitation.	LIMOUSIN
	712-705	LE MAS MOREAU As, W) - ARC 225	Plan de localisation de la géochimie tactique, résultats d'analyses, études de concentrés de batées.	LIMOUSIN
	712-106	LASTOURS - BOSREDON	Minutes de rapports, coupes interprétatives de sondages wagon drill, plan des travaux, coupes de sondages carottés, échantillonnage et analyses géochimiques, rapport BRGM DL. Clermont N°223 "Prospection antimoine Lastours - Etat des travaux au 31 décembre 1970" par M. Gelas et M. Recoing (25/03/1971), rapport BRGM DL. Clermont N°258 " Prospection antimoine Lastours - Travaux de 1971 - 1973" par M. Recoing (24/06/1976), rapport BRGM DL. Clermont N°295 "Prospection antimoine Lastours - Travaux de 1976" par M. Recoing (15/11/1978)	LIMOUSIN
	712-606	NOUZILLERAS (Or)	Plan de situation des travaux de géochimie stratégique et géophysique au 31/05/1978, plan des anciens travaux miniers de Nouzilleras, résultats d'analyses géochimiques, logs des sondages carottés, plan et coupes des travaux miniers du Puits Georges, notes géologue manuscrites diverses, coupes des travaux miniers du Puits de recherche vers l'usine.	LIMOUSIN

Recherche de sondages complémentaires pour la BSS : activité 2008

109	712-607	CHENI	Descriptions manuscrites anciennes de travaux miniers souterrains, coupes sériees sud-nord de la mine de Cheni, analyses géochimiques d'échantillons de tranchées, plan de campagne géochimie tactique, campagne 1988 de sondages destructifs et carottés, historique de la mine de Cheni.	LIMOUSIN
110	713	CHATEAUNEUF LA FORET	Situations juridiques des gites, fiches descriptives des gites, état d'avancement de la prospection stratégique, fiches de prospects, cartes ign, descriptions des anomalies, cartes des résultats de la prospection stratégique alluvionnaire.	LIMOUSIN
	713-203	LAS SOLAS (1989 - 1990) Sn	Carte de localisation du prospect, études de concentrés de batées, rapport géologue manuscrit.	LIMOUSIN
	713-502	MEUZAC EST	Carte de localisation des prélèvements de géochimie sols, résultats d'analyses.	LIMOUSIN
111	713	CHATEAUNEUF LA FORET	Rapport BRGM GMX/GCA INV 129 "Prospection géochimique Chateaufeu-la-Forêt Massif Central - Zone O" par D. Artignan (Mars 1981), études des concentrés de batées, hydrogéochimie du fluor (carte de résultats, histogramme et résultats d'analyses), résultats d'analyses Au, cartes de terrain et de report des points.	LIMOUSIN
112	713	CHATEAUNEUF LA FORET - ARC 240	Plan d'échantillonnage et de localisation de la prospection tactique, note d'interprétation des résultats manuscrite, résultats d'analyses et compte rendu de la mission géochimie Or de J.M. Bache de 1980, dossier complet sur la prospection tactique sur le secteur de Meillac (Or) - ARC 240	LIMOUSIN
113	713-101	LA TRONCHE - ARC 141	Localisation et descriptions des tranchées de recherches réalisées en 1958.	LIMOUSIN
	713-204	LA VIALLE - ARC 245	Résultats d'analyses géochimie tactique.	LIMOUSIN
	713-303	LES CLOS (Pb, Sb, Ag) - ARC 138	Plan de localisation de la géochimie tactique, résultats d'analyses géochimie tactique.	LIMOUSIN
	713-306	MEILHAC NORD - ARC 137	Plan d'état d'avancement des travaux de géochimie à fin 1972, plan d'échantillonnage, résultats d'analyses, autorisation de travaux.	LIMOUSIN
	713-602	LES CHAPELLES (Au) - ARC 140	Plan de localisation des travaux de géochimie, plan d'échantillonnage, résultats d'analyses, autorisation de travaux, logs et plans de localisation des sondages carottés.	LIMOUSIN
114	713-304	SUSSAC	carte géochimiques au 1/10 000, notes manuscrites diverses, rapport d'interprétation de G.Videau, log sondage S1, rapport manuscrit des travaux de Sussac de juin 1984,	LIMOUSIN
115	713-304	SUSSAC	Cartes et résultats d'analyse de la géochimie à maille 100X100, cartes et résultats d'analyses des profils tarières, carte des levés géophysiques VLF, cartes et résultats d'analyses de la géochimie sols maille 100X100 de juin 1980 à décembre 1983, cartes des anomalies (Sn, Cu, W, Zn, Pb), carte des isovaleurs (W, Be, As, Pb, Zn, Cu, Sn).	LIMOUSIN
116	713-304	SUSSAC	Synthèses cartographiques diverses	LIMOUSIN
117	713-304	SUSSAC	Compte-rendu des tests gravimétriques, liste des lames minces, études minéralogiques.	LIMOUSIN
118	713-304	SUSSAC	Cartes et résultats d'analyses des géochimies sols maille 100X100 et des profils tarières résultats d'analyses des échantillons de wagon drill.	LIMOUSIN

Recherche de sondages complémentaires pour la BSS : activité 2008

119	713-304	SUSSAC	Coupes Wagon drill A-B (Sous les Ferrières), coupes wagon drill interprétée par G. Videau, minéralogie des cuttings, résultats géochimiques des cuttings, étude des cuttings par Picot, plans et logs des wagon drill.	LIMOUSIN
120	713-304	SUSSAC	Plans et logs des sondages carottés, résultats d'études des section polies, étude minéralogique, résultats d'analyses des échantillons.	LIMOUSIN
121	713-304	SUSSAC	Note BRGM SGN/GMX/GIT n°921 "Résultats du lever rapide su sondage carotté S1 de Sussac : identification du caractère volcano-sédimentaire de la minéralisation" (mission du 16/03/83) par Françoise Aye, rapport BRGM DL Clermont N°348 "Le gîte à étain et zinc de Sussac" par H. de Vaucorbeil, rapports annuels et trimestriels, note BRGM DAM/MIN/85 n°655 bis NL "Etude préliminaire de concentration du minéral de Sussac. (blende et cassitérite) par P. H. Bajon (31/07/1985), rapport BRGM 83GPH008 "Etude géophysique à Sussac - Polarisation provoquée par résistivité" par J.L. Gelot (février 83), note BRGM SGN/GMX n°655 "Brief aperçu sur les possibilités aurifères du secteur Chateaneuf la Forêt - Masseret" par J.J. Bache (19/11/1980), résultats d'études d'échantillons de cuttings, synthèse des travaux effectués sur le prospect de Sussac, note BRGM Département Gîtes Minéraux n°922 "Simulation géochimie multiéléments à maille 200 m X 200 m sur le prospect de Sussac" par J. C. Deillie et L. Viallefond, rapport BRGM 82 GPH 0	LIMOUSIN
122	713-304	SUSSAC	Géophysique (cartes de terrain), rapport BRGM 83GPH008 "Etude géophysique à Sussac - Polarisation provoquée par résistivité" par J.L. Gelot (février 83), carte de synthèse des résultats, note s et comptes rendus internes.	LIMOUSIN
123	713-304	SUSSAC	Autorisation de travaux, note de présentation sommaire du gîte stannifère et zincifère de Sussac, rapport d'avancement des travaux au 23/11/1972, plans et logs des sondages swagon drill, compte rendu de la visite des districts aurifères de Chateaneuf la Forêt - Masseret du 20 au 22 mai 1968, document de synthèse des travaux de Sussac.	LIMOUSIN
124	713-304	SUSSAC	Doubles des rapports.	LIMOUSIN
125	713-304	SUSSAC	Rapport BRGM DL Clermont N°397 "Résultats de travaux réalisés en 1989 sur le gîte Sn-Zn de Sussac" par R. Trinquard (septembre 1990), cartes de levés géophysiques, double rapport J.L. Gelot, listing des mesures géophysiques effectuées de juillet 1989 à septembre 1989.	LIMOUSIN
126	713-304	SUSSAC	Minutes de rapports R. Trinquard, cartes des anomalies du secteur de Chamberet, double rapport DL Clermont n°348, déclaration d'ouverture de travaux, programme de sondages carottés courts, logs et plans d'implantation de sondages wagon drill, comptes rendus de mission, cartes des résultats géochimiques, programme et résultats du prospect de Sussac 1986-1987.	LIMOUSIN
127	713-603	FORET DE MONTARD - ARC 244	Carte et résultats de la géochimi tactique à maille 50X50m.	LIMOUSIN
	713-605	CHAMPVERT - ARC 241	Plans et coupes des anciens travaux miniers souterrains.	LIMOUSIN
	713-802	CHAMEYROT - ARC 139	Cartes et résultats d'analyses de la géochimie tactique, rapport BRGM DL Clermont N°305 "Prospection pour plomb de Chameyrot" par M. Recoing (27 avril 1979).	LIMOUSIN

Recherche de sondages complémentaires pour la BSS : activité 2008

128	714	BUGEAT	Situations juridiques des gîtes, fiches descriptives des gîtes, état d'avancement de la prospection stratégique, fiches de prospects, cartes ign, descriptions des anomalies, cartes des résultats de la prospection stratégique alluvionnaire.	LIMOUSIN
129	714	BUGEAT	Hydrogéochimie du fluor (résultats d'analyses, histogramme et cartes résultats), carte de localisation des prélèvements alluvionnaires, études de concentrés de batées, rapport BRGM GMX/GCA INV 221 "Prospection géochimique Bugeat - Massif Central - Zone O- Interprétation des résultats analytiques" par J. Letalenet (décembre 1983), rapport BRGM GMX/GCA 173 "Massif Central - Zone O - Bugeat - Traitement des données alluvionnaires" par P. Boulanger (mars 1982)	LIMOUSIN
130	714-101	NILOUJ - ARC 260	Carte de localisation au 1/25 000.	LIMOUSIN
	714-102	LACELLE/LE PRADEL	Reconnaitssances terrain, échantillons de roches, resserrement géochimique stream, synthèse résultats stratégiques. Reconnaissance terrain et géochimie sol de la zone des Chaussards, zone du Pradel (cadre géologique, reconnaissance de terrain, échantillonnage roches, V.L.F., géochimie sol, tranchées, autorisations, correspondances).	LIMOUSIN
	714-401	LE MORNEIX (Sn,W,As)	Etudes de concentrés de batées, carte de positionnement de la prospection tactique éluvionnaire.	LIMOUSIN
	714-402	LE MORNEIX (Sn,W, Cu, As, SnO2)	Cartes de positionnement de la prospection au marteau et de la prospection alluvionnaire semi-tactique, études de concentrés de batées.	
	714-402	SAINT SETIERS (Sn, Zn, Pb) ARC 260	Carte de reconnaissance terrain, carte de prospection alluvionnaire semi-tactique, études de concentrés de batée,	LIMOUSIN
	714-403	PUY BOUZAREL (As, Zn, Pb)	Carte de géochimie tactique sol 100X100m, carte de géochimie semi-tactique en stream-sediment, études de concentrés de batée, analyses géochimiques.	LIMOUSIN
	714-404	FEYSSAC (As) - ARC 260	Carte de prospection alluvionnaire et éluvionnaire semi-tactique, carte de prospection au marteau, études de concentrés de batée, observations de terrain manuscrites.	LIMOUSIN
	714-501	MAURANGES COISSAC (W)	Carte de prospection alluvionnaire et éluvionnaire tactique, carte de prospection alluvionnaire semi-tactique, carte de reconnaissance de terrain, observations de terrain manuscrites, étude de concentrés de batées.	LIMOUSIN
	714-502	SAINT HILAIRE LES COURBES (Pb, Zn, Ag) - ARC 260	Extrait de carte ign au 1/25 000.	LIMOUSIN
	714-503	LAUVE (Ba, Pb, Zn, Ag) - ARC 260	carte de localisation du prospect.	LIMOUSIN
	714-801	PUY CHAVIRANGEAS (W)	Carte de prospection tactique éluvionnaire, études de concentrés de batée,	LIMOUSIN
	714-802	LE JASSONEIX (As, Sn, W, Cu) Au	Carte de prospection éluvionnaire, carte de prospection marteau, carte de prospection alluvionnaire semi-tactique, études de concentrés de batée	LIMOUSIN

Recherche de sondages complémentaires pour la BSS : activité 2008

		LE JASSONEIX (As, Sn, W, Pb,Cu, Sn02) ARC 260	Carte de prospection éluvionnaire, carte de prospection marteau, carte de prospection alluvionnaire semi-tactique, études de concentrés de batée	LIMOUSIN
	714-803	MONT BESSOU	Carte de prospection éluvionnaire, carte de prospection marteau, carte de prospection alluvionnaire semi-tactique, études de concentrés de batée	LIMOUSIN
	714-804	LA GAILLIERE (Ba, As) - ARC 260	Carte de prospection éluvionnaire, carte de prospection marteau, carte de prospection alluvionnaire semi-tactique, études de concentrés de batée	LIMOUSIN
	714-805	GRAULE (la)	Carte de localisation au 1/25 000 des contrôles alluvionnaires, études de concentrés.	LIMOUSIN
131	715	USSEL	Plan de situation des prélèvements et résultats de batée, carte de situation des prospects, carte de anomalies retenues, carte de prospection géochimique, situations juridiques des gîtes, carte et descriptions des gîtes, fiches de prospects.	LIMOUSIN
132	715	USSEL	Résultats d'analyses géochimie Or, hydrogéochimie du fluor, études de concentrés de batées, cartes de terrains et de report des points, rapport BRGM GMX/GCA INV 103 "Massif Central - Zone P - Ussej - Prospection stratégique alluvionnaire" (mai 1980), rapport BRGM GMX/GCA INV 105 "Prospection géochimique - Ussej - Massif Central - Zone P - L. Viallefond (août 1980).	LIMOUSIN
133	715-101	LA BARBAUD (Sb)	Plans de localisation et logs de sondages destructifs et carottés, fiche de prospect, plans de localisation et résultats d'analyses de géochimies tactiques, plan de localisation de profils géophysiques VLF.	LIMOUSIN
134	715-102	SORNAC (Sb - Au) - ARC 195	Plans de localisation et résultats d'analyses de la prospection tactique en alluvionnaire et géochimie.	LIMOUSIN
	715-103	CROS CHARPEAUD	Plan de localisation et résultats de la prospection de contrôle alluvionnaire tactique, observations de terrain manuscrites, études de concentrés de batées.	LIMOUSIN
	715-104	CROS LES GANES (As - Au) - ARC 261	Plan de localisation et résultats de la prospection de contrôle alluvionnaire tactique, observations de terrain manuscrites.	LIMOUSIN
	715-105	BEAUNE - ARC 261	Plan de localisation et résultats de la prospection de contrôle alluvionnaire tactique, observations de terrain manuscrites.	LIMOUSIN
	715-106	LAVAL - ARC 262	Plan de localisation et résultats de la prospection de contrôle alluvionnaire tactique, observations de terrain manuscrites.	LIMOUSIN
	715-107	BELLECHASSAGNE	Carte de localisation de reconnaissance terrain, résultats d'analyses des échantillons de roches, rapport de terrain manuscrit.	LIMOUSIN
	715-201	SAINTE MARTIAL LE VIEUX (Au - W) - ARC 262	Plan de localisation et résultats d'analyses de la prospection tactique en alluvionnaire et géochimie par stream - sediment et colluvions, reports sur carte IGN, rapport de terrain manuscrit, carte de situation des prospects, plan de localisation et résultats des prélèvements par batée.	LIMOUSIN
	715-202	LES PLATEAUX (Au) - ARC 262	Carte et plan de localisation de la prospection semi-tactique alluvionnaire, observations de terrain manuscrites, fiches d'échantillons, résultats d'analyse.	LIMOUSIN
	715-203	LARFEUILLE - ARC 261	Carte de localisation de la reconnaissance terrain, observations et descriptions manuscrites.	LIMOUSIN

Recherche de sondages complémentaires pour la BSS : activité 2008

715-204	NORD COUFFY - ARC 261	Carte de localisation de la reconnaissance terrain, observations et descriptions manuscrites.	LIMOUSIN
715-401	NORD EYGURANDE (Sb) - ARC 218	Plan de localisation et interprétation des profils géophysiques VLF EM-16, logs de sondages carottés, notes manuscrites diverses, plans de localisation et résultats d'analyses des prospections par géochimies tactiques sol et alluvionnaire, rapport DL. Clermont N°134 "Indices d'antimoine du secteur Eygurande - Messeix" par M. Recoing, localisations et descriptions d'indices manuscrites de J. P. Carroué, extraits et minutes de rapports de recherche divers logs de sondages percuteurs et carottés, autorisations de travaux.	LIMOUSIN
135	715-402 MERLINES - LE FOUILLADOU (Sb)	Plan de localisation et résultats d'analyses des prospections par tranchées et géochimie tactiques sols, autorisations de travaux, carte d'interprétation des résultats, plan d'implantation des profils géophysiques VLF.	LIMOUSIN
	MERLINES - LA CHAUSSADE (Au - Sb)	Plan de localisation et résultats de la prospection par profils géochimiques sols, plan de localisation et résultats de la prospection géophysique VLF INCLINAISON (SYSCAL).	LIMOUSIN
	MERLINES - LA CELETTE (Sb)	Cartes de localisation et descriptions manuscrites des indices, résultats de la prospection stratégique alluvionnaire.	LIMOUSIN
	MERLINES - LES ROUCHAUDS (Pb -Zn - Ag)	Carte de localisation et résultats de la prospection stratégique.	LIMOUSIN
715-403	LA FOURTONNIERE - ARC 261	Carte et plan de localisation de la reconnaissance de terrain, description manuscrite du prospect et études de concentrés de batées.	LIMOUSIN
	PUY BOUZAREL (Au - Zn - Sn - As)	Plans de localisation et résultats d'analyses de la prospection tactique sol et semi tactique stream sediment, études de concentrés de batées, observations de terrain manuscrites.	
715-404	MALLEVIALLE - ARC 261	Plan et carte de localisation de la reconnaissance terrain, observations de terrain manuscrites	LIMOUSIN
136	NEUF JOURS	Note BRGM RDM/FE de Mai 1980 "inventaire du territoire métropolitain - Neuf-Jours (Corrèze) - Tungstène", résultats d'études d'échantillons de roches, plan des travaux et esquisses géologiques, plan de localisation de la géochimie tactique sol, plans divers, études de concentrés de batées, coupes de sondages destructifs et de tranchées, rapport BRGM DL. Clermont n°317 "Découverte et prospection du gîte de tungstène de Neuf-Jours (Corrèze) - 1975-1979" par L. Burnol et H. de Vaucorbeil (28 juin 1980), rapport BRGM DL. Clermont n°266 "Prospection pour tungstène de Neuf-Jours et d' Aix-Montasserre (Corrèze)" par J.L. Ceaux et M. Recoing (avril 1977).	LIMOUSIN

Recherche de sondages complémentaires pour la BSS : activité 2008

137	715-501	NEUF JOURS	Résultats d'étude des tranchées, documents manuscrits et correspondances, dossier de demande de permis (P.E.R.), documents administratifs, études de concentrés de batées, plan de localisation de la prospection éluvionnaire, plan de localisation de la géochimie tactique, coupes des sondages wagon drill, conventions propriétaires, étude des concentrés de lavages wagon drill, plan de localisation et coupes des tranchées, cahier de terrain géologue, rapport BRGM 78 GPH 010 " Division minière Massif Central - Essais géophysiques au lieu-dit Ferme de Neufs Jours (région d'Usseil-Meymac - Corrèze) - Gravimétrie - Résistivité - Magnétisme - V.L.F." par Cl. Mennechet - B. Madelaine (février 1978), rapport BRGM 79 SGN 778 GPH "Essais géophysiques méthodologiques sur le batholite de microgranite grisésiné de Neuf-Jours (près de Meymac - Corrèze) - Polarisation provoquée - Résistivité.	LIMOUSIN
138	715-501	NEUF JOURS	Etudes et analyses physico-chimiques, logs de sondages carottés, études de lames minces, plans de positionnement des échantillons, interprétations manuscrites, plan de localisation et logs des sondages wagon drill, plan de localisation de la géochimie tactique sol, coupes des tranchées.	LIMOUSIN
139	715-502	LE COLOMBY (Sn - W)	Plan et résultats de la prospection géochimique tactique sol, plans et résultats de la prospection semi-tactique et marteau, résultats d'analyses géochimiques, études de concentrés de batées, coupes des sondages carottés, autorisations de travaux	LIMOUSIN
140	715-503	LE CHADENIER/COLOMBY - ARC 209	Plan et résultats d'analyses de la prospection tactique en alluvionnaire et géochimie par stream sediment et collutions, étude de concentrés de batées, plan de localisation et résultats de la prospection géochimique tactique sol, coupe du sondage carotté S1 de Colomby.	LIMOUSIN
140	715-504	CHAMBIGE (Ag - Pb - Zn)	Carte de localisation et description des indices, résultats d'analyses des roches.	LIMOUSIN
140	715-603	CHASSAGNAC	Descriptif manuscrit d'échantillons de roches, coupes des sondages wagon drill, autorisations de travaux, résultats d'analyses géochimiques, études de concentrés de batées, plans de localisation et résultats des prospection stratégique et tactique alluvionnaire et géochimiques, coupes des tranchées, logs de sondages carottés, plan d'implantation des géochimies tactiques sol et stream sediment.	LIMOUSIN
141	715-601	GRANGE DU BOS	Etudes de concentrés de batées, plans d'implantation et résultats d'analyses de la prospection par lavages éluvionnaires.	LIMOUSIN
141	715-604	LA FAGE (Ag - Cu - Zn - Pb - Sn - W)	Carte de localisation et coupes de tranchées, cartes d'implantation de géochimies tactiques, autorisations de travaux, analyses géochimiques, cartes d'interprétation des résultats.	LIMOUSIN
141	715-605	LE MARCHANDON - ARC 247	Dossier de demande de P.E.R., carte de localisation des prélèvements marteau, plan d'implantation et résultats d'analyses de la prospection tactique alluvionnaire et géochimique.	LIMOUSIN
141	715-606	LA TOURETTE - ARC 248	Plan d'implantation et résultats de la géochimie tactique sol, plans et résultats d'analyses de la prospection tactique en alluvionnaire et géochimie stream sediment, études de concentrés de batées, plan d'implantation de la géochimie tactique sol.	LIMOUSIN
141	715-607	LE MONT	Cartes d'implantation et d'interprétations de la prospection géochimique, résultats d'analyses géochimiques.	LIMOUSIN
141	715-608	BOIS D'IOLET (Ag - Cu - Zn - As - Pb)	Profils et coupes de sondages percutants, analyses des cuttings, coupes de sondages carottés.	LIMOUSIN

Recherche de sondages complémentaires pour la BSS : activité 2008

715-609	LE FAUGERON (Ba) ARC 216	Plan de localisation des prélèvements géochimiques par lavages, études de concentrés, analyses géochimiques, convention propriétaire, plan d'implantation de la géochimie tactique sol.	LIMOUSIN
715-612	MASCHAT ARC 262	Fiche d'indice.	LIMOUSIN
715-613	LABBE	Correspondance X. de Gramont.	LIMOUSIN
142	715-610 NORD-USSEL ARC 216	Carte de reconnaissance terrain, analyses géochimiques de roches, plan d'implantation des profils géophysiques VLF INCLINAISON SYSCAL, compte rendu de mission de C. Braux (17 au 28 février 1986), plan de localisation et résultats d'analyses de la prospection tactique en alluvionnaire et géochimie stream-sédiment, carte de localisation et résultats d'analyses d'échantillonnage au marteau, rapport BRGM DL Clermont n°266 "Prospection pour tungstène de Neuf Jours et d'Aix-Montassere (Corrèze)" par J. L. Ceaux et M. Recoing (avril 1977), minutes de rapports.	LIMOUSIN
	NORD-USSEL ARC 213	Minutes de rapport et notes manuscrites.	LIMOUSIN
715-614	LE VAUREIX	Carte de localisation des contrôles alluvionnaires.	LIMOUSIN
143	715-701 AIX MONTESSERRE (Nord Usse)	Plan d'implantation de la prospection stratégique alluvionnaire, plan d'implantation de la géochimie tactique sol 200X200m, carte d'affleurement et d'analyses des roches, rapport BRGM DL Clermont n°266 "Prospection pour tungstène de Neuf-Jours et d'Aix-Montassere (Corrèze)" par J.L. Ceaux et M. Recoing (avril 1977).	LIMOUSIN
	715-702 BONNAYGUES	Plan d'implantation et résultats d'analyses des profils sols 200X50m, notes de reconnaissance terrain, études de concentrés.	LIMOUSIN
144	716 BOURG-LASTIC	Situations juridiques des gîtes, fiches descriptives des gîtes, fiches de prospects et descriptions.	LIMOUSIN
145	716 BOURG-LASTIC	Cartes de prélèvements et documents de terrain de la prospection stratégique alluvionnaire, études de concentrés de batées, résultats et histogramme des prélèvements ionométrie fluor, analyses géochimiques, cartes numériques des résultats, rapport BRGM GMX/GCA INV 068 "Prospection géochimique Bourg-Lastic - Interprétation des résultats analytiques" par L. Viallefond et H. Boudet (juin 1979).	LIMOUSIN
146	716-102 CHAMP DE TIR NORD	Rapport d'avancement des travaux de recherches par J. P. Carroué (1959), reportage photographique, plan d'implantation des travaux, note sur la minéralisation du secteur de Pontigbaud par Mrs Bouladon, Périchaud, Picot et Sainfeld, note sur la précampagne géophysique par B. Standin (1959), rapport BRGM R4011 "Proposition de prospection géophysique sur les indices filoniens du champ de tir de Bourg-Lastic" par G. Aubert et F. Munck.	AUVERGNE
	716-201 ROZET COMBAS (Pb - Zn - Ag)	Rapport BRGM DL Clermont n°356 "Prospect de Rozet-Combats (Pb, Ag, Au) - Bilan des travaux BRGM (1981 à 1986)" par J. R. Le Chapelain (Septembre-octobre 1986), logs de sondages carottés et plans d'implantation, descriptions d'indices, fiche de prospect, dossier de demande de permis P.E.R., note d'interprétation des résultats analytiques des échantillons prélevés, plans d'implantation des profils géophysiques VLF et géochimies sols, dossier géochimie stratégique, dossier d'études concernant la prospection au marteau, cartes de synthèses, études de concentrés de batées, conventions propriétaires et indemnités.	AUVERGNE

Recherche de sondages complémentaires pour la BSS : activité 2008

147	716-104	BOURG LASTIC (CHAMP de TIR)	Rapport BRGGM R4010 "Recherche de barytine et fluorine dans la région de Bourg-Lastic" par G. Aubert (18 septembre 1958), coupes interprétatives des sondages wagon drill, plan de situation des travaux, résultats d'analyses physico-chimiques, descriptions des indices de fluorine du secteur, plan d'implantation de la géochimie du Camp de Lastic, rapport d'avancement des travaux de recherches de barytine et fluorine au 12 décembre 1958 par J.P. Carroué, croquis et coupes des tranchées, coupes des sondages moto tarières, correspondances diverses, rapport BRGGM A1533 "Prospection électrique Bourg-Lastic" par B. Stanudin (20/10/1959), rapport BRGGM R4016 "Recherches de barytine et fluorine du Camp de Bourg-Lastic - Etat d'avancement des travaux au 1er mars 1959" par J.P. Carroué (31 mars 1959), rapport BRGGM R4011 "Proposition de prospection géophysique sur les indices filoniens du champ de tir de Bourg-Lastic" par G. Aubert et F. Munck, rapport R4013 "Etat d'avancement ds recherches de barytine et fluorine du Cam	AUVERGNE
148	716-104	LASTIC (Ba - F) ARC 32	Plans d'implantation et logs de sondages percuteurs, résultats d'analyses, rapport BRGM DL Clermont n°251 "Prospection pour fluorine de Bourg-Lastic" par M. Reoing (30/07/1975), rapport BRGGM R4010 "Recherche de barytine et fluorine dans la région de Bourg-Lastic" par G. Aubert (18 septembre 1958), rapport d'avancement des travaux de recherches de barytine et fluorine au 12 décembre 1958 par J.P. Carroué, rapport BRGGM R4016 "Recherches de barytine et fluorine du Camp de Bourg-Lastic - Etat d'avancement des travaux au 1er mars 1959" par J.P. Carroué (31 mars 1959), rapport BRGGM A1533 "Prospection électrique Bourg-Lastic" par B. Stanudin (20/10/1959), rapport BRGM DL Clermont n°78 "La structure mineralisée en fluorine et barytine de Lastic" par J.L. Périchaud (27/01/1962), rapport BRGM 74 MET/GPH 042 "Prospection géophysique VLF - Magnétisme - TURAM à J. Maillard - B. Madelaine (juillet 1974).	AUVERGNE
149	716-301	BUGHES (les)	Plans d'implantation des sondages percuteurs et profils tarières, résultats d'analyses physico-chimiques, fiche de prospect et document de synthèse, plan d'implantation de la géochimie tactique maille 50X50m, plan de localisation et résultats des profils géophysiques VLF, plan de positions et coupes des sondages percuteurs, rapport d'avancement foreur, conventions propriétaires et indemnisations.	AUVERGNE
150	716-501	CHOMADOUX	Descriptif historique de la mine d'antimoine de Chaumadoux, localisation des points de prélèvements et résultats d'analyse.	AUVERGNE
151	716-501	MINE DE LA DORE CHOMADOUX	Descriptif géologique des filons des galeries de la mine de la Dore, localisation des points de prélèvements et résultats d'analyse, plan de positionnement des profils géophysiques VLF, résultats d'analyses géochimie sols, autorisations de travaux, notes géologues manuscrites, plan d'implantation et coupes des sondages percuteurs, résultats d'analyses des cuttings. Notes de terrain et coupes sur affleurements, extraits de chroniques minières, canevass de Schmidt, rapport de 1906 manuscrit sur l'indice d'Avéze, vieux documents manuscrits du 19 au début du 20ème siècle, plans et situation de la géochimie des échantillons de roches, plans de situation et résultats de la prospection alluvionnaire, fiche de prospect, descriptions d'indices manuscrites, rapport de stage (Chiappero - 1976), courrier interne.	AUVERGNE

Recherche de sondages complémentaires pour la BSS : activité 2008

152	736	SAINT-YRIEIX-LA-PERCHE	Plans et résultats d'études des prospections géochimiques et alluvionnaires stratégiques, rapport GMX/CGA INV 264 "Massif Central - Zone O - Feuille de St-Yrieix-la-Perche - Résultats analytiques" (Avril 1985), rapport GMX CGA INV 235 "Prospection alluvionnaire - Massif Central - St-Yrieix" par P. Boulanger (Mai 1984), cartes de terrain.	LIMOUSIN
153	736	SAINT-YRIEIX-LA-PERCHE	Cartes de localisation des anomalies, situations juridiques des prospectes, carte de localisation et descriptions des gites et indices miniers, fiches de prospectes, description des travaux de recherches de Chadeleine du 10 janvier 1912, description des travaux de recherches de Chateauron du 19 septembre 1941, description des sites des Jaladas et des Souliersde 1913, description du site du Murat de 1914, cartographie au 1/50 000 de la feuille de Saint-Yrieix-la-Perche, plan de localisation et résultat d'étude de la prospection alluvionnaire stratégique.	LIMOUSIN
154	736-103	CHANTEGROS - ARC 121	Cartes de localisation et résultats d'analyse de la géochimie sol sur alluvions.	LIMOUSIN
	736-104	LANDES DE PILLEMY - ARC 219 (Au-Sn)	Carte de localisation et résultats de la prospection alluvionnaire.	LIMOUSIN
	736-105	LACOUR (Disthène)	Autorisation de travaux, coupes de profils des tranchées, résultats d'analyses géochimiques sur échantillons de roches et concentrés de batées.	LIMOUSIN
	736-106	VENDEUIL (Rutilé)	Cartes de localisation et résultats d'études des concentrés de batées alluvionnaires et éluvionnaires.	LIMOUSIN
155	736-201	BIARDS (Ies) - ARC 124	Cartes de localisation et résultats d'analyses des géochimies tarières et sols, plans de positionnement des sondages percuteurs.	LIMOUSIN
	736-201	BIARDS (Ies) - ARC 124	Dossier de la concession des Biards (historique, administratif, plans et descriptions des travaux miniers), rapport DL Clermont N°259 "Prospection antimoine - Les Biards et Figeas-Sarteix (Haute-Vienne et Corrèze) - Travaux de 1971-1973" par M. Recoing (30/06/1976), rapport DL Clermont N°296 "Prospection Antimoine - Les Biards et Figeas-Sarteix (Haute-Vienne) - Travaux de 1976-1977" par M. Recoing (22 novembre 1978), plans de localisation et coupes des sondages percuteurs.	LIMOUSIN
156	736-201	BIARDS (Ies) - ARC 124	Plans et descriptions des travaux anciens, dossier du PER de Glandon - Payzac (administratif, analyses géochimiques), plan de localisation et résultats d'analyses de la géochimie tactique de 1986, rapport DL Clermont N°225 "Prospection Antimoine - Les Biards et Figeas-Sarteix (Haute-Vienne et Corrèze) - Etat des travaux au 31 décembre 1970" par M. Recoing et M. Gelas (18 mai 1971), plans de positionnement des géochimies tactiques, coupes et localisation des sondages.	LIMOUSIN
157	736-202	ARFEUILLE	Carte de localisation et études des concentrés alluvionnaires et éluvionnaires.	LIMOUSIN
	736-203	GLANDON	Carte de localisation et études des concentrés alluvionnaires et éluvionnaires.	LIMOUSIN
	736-402	MARSAC FROUGEIX - ARC 115	Cartes de localisation et coupes des tranchées, résultats d'analyses géochimiques, autorisation de travaux, études de concentrés de batée, description de l'anomalie stratégique, cartes de positionnement et coupes des tarières pour la recherche de kaolin.	LIMOUSIN
	736-403	MARSAC (Ti)	Carte de localisation et études des concentrés alluvionnaires et éluvionnaires.	LIMOUSIN
	736-404	PENALOU (Ie)	Résultat des dosages Pb, Zn et Ag.	LIMOUSIN

Recherche de sondages complémentaires pour la BSS : activité 2008

	736-405	TOURNEVITE	Résultat des dosages Pb, Zn et Ag.	LIMOUSIN
	736-701	JAROUSSE (la)	Résultat des dosages Pb, Zn et Ag.	LIMOUSIN
	736-703	VILLEMAUX - ARC 120	Description de l'anomalie par Y. Peronne, cartographie IGN 1/25 000, fiches d'échantillonnage, résultats d'analyses.	LIMOUSIN
158	736-401	SARTEIX-FIGEAS (Antimoine)	Résultats d'études des prospections géochimiques stratégiques et tactiques, cartes de positionnement et coupes des sondages percuteurs, rapport DL Clermont N°259 "Prospection antimoine - Les Biards et Figeas-Sarteix (Haute-vienne et Corrèze) - Travaux de 1971-1973" par M. Recoing (30/06/1976), rapport DL Clermont N°296 "Prospection Antimoine - Les Biards et Figeas-Sarteix (Haute-Vienne) - Travaux de 1976-1977" par M. Recoing (22 novembre 1978)12/11/2008	LIMOUSIN
159	737	UZERCHE	Carte de résultat de la prospection géochimique et alluvionnaire stratégique, situations juridiques des prospects, carte de localisation et descriptions des gîtes miniers, fiches de prospects.	LIMOUSIN
160	737	UZERCHE	Cartes de terrain de la prospection stratégique alluvionnaire. études des concentrés de batée, résultats d'analyses géochimiques, rapport DAM/DEX/GCA INV.294 "Massif Central - Zones O et R - Prospection géochimique stratégique - Feuilles Uzerche, Tuile et La Roche Camillac" par A. Lambert (Novembre 1988).	LIMOUSIN
161	737-102-1	PUYVERT (scheelite.W)	Carte de localisation de la prospection alluvionnaire et éluvionnaire, études des concentrés de batée.	LIMOUSIN
	737-103	FARDET (Rutile)	Carte de localisation de la prospection alluvionnaire et éluvionnaire, études des concentrés de batée, rapport manuscrit de C. Aubry d'octobre 1991.	LIMOUSIN
	737-104	MONTFUMAT	Carte de localisation de la prospection alluvionnaire et éluvionnaire, études des concentrés de batée.	LIMOUSIN
	737-201	LAMONGERIE	Carte de localisation de la prospection alluvionnaire et éluvionnaire, études des concentrés de batée.	LIMOUSIN
	737-205	SALON LA TOUR	Carte de localisation de la prospection alluvionnaire et éluvionnaire, études des concentrés de batée, rapport manuscrit de C. Aubry de janvier 1989.	LIMOUSIN
	737-206	FORET DE MEILHARDS	Carte de localisation de la prospection alluvionnaire et éluvionnaire, études des concentrés de batée.	LIMOUSIN
	737-402	FARGEAS	Carte de localisation de la prospection alluvionnaire et éluvionnaire, études des concentrés de batée, rapport manuscrit de C. Aubry d'avril 1988.	LIMOUSIN
	737-801	PUY GRAND	Carte de localisation de la prospection alluvionnaire et éluvionnaire, études des concentrés de batée, rapport manuscrit de J.L. Ceaux de mars 1989.	LIMOUSIN
	737-803	BORT	Cartes de localisation de la prospection géochimique, alluvionnaire et éluvionnaire, études des concentrés de batée, résultats d'analyses, rapport manuscrit de J.L. Ceaux d'août 1990.	LIMOUSIN
162	738	MEYMAC	Cartes et synthèse des résultats de la prospection géochimique et alluvionnaire stratégique, situations juridiques des prospects, carte de localisation et descriptions des gîtes miniers, fiches de prospects, Cartes et descriptions des travaux miniers anciens du 18ème siècle par M.P.L. Labarthe - ingénieur civil des Mines (Annales des Mines 1897 6 T. II)	LIMOUSIN

Recherche de sondages complémentaires pour la BSS : activité 2008

163	738	MEYMAC	Rapport GMX/GCA INV 157 "Prospection géochimique - Meymac - Masif Central - Zone o - Résultats analytiques" (Décembre 1981), rapport GMX/GCA INV 122 "Massif Central - Zone O6 - Traitement des données alluvionnaires - Meymac " par P. Boulanger (Février 1981), résultats d'étude des concentrés de bâtee, cartes des prélèvements et documents de terrain, hydrogéochimie du fluor (résultats d'analyses).	LIMOUSIN
164	738-201	MAZALEYRAT -ARC 256 - T-06201	Carte de localisation de la prospection alluvionnaire et éluvionnaire, études des concentrés de bâtee.	LIMOUSIN
	738-202	PRADINES - T- 06202	Cartes et résultats des prospections tactiques sols et marteau, carte de positionnement de la prospection géophysique VLF.	LIMOUSIN
	738-401	CHEZES (les)	Plan de localisation et coupe de sondage carotté, courrier d'autorisation de travaux et de dédommagements, cartes de localisation des prospection géochimiques tactiques sols et marteau, dossier concernant les vieux travaux miniers, rapport DL.Clermont N°268 "P prospection pour étain, tungstène, molybdène, etc...des Chèzes - Commune de Meymac - Corrèze - Travaux de 1976" par J.L. Ceaux et M. Recoing (31 mars 1977), note "Travaux de recherche exécutés à Meymac" par M.P.L. Labarthe Ingénieur civil des Mines - Annales des Mines T XII . 1897, thèse "Evolution structurale, granitique et métallogénique de la région de Meymac (Corrèze)" par Mademoiselle M.J. Pavillon - Faculté des Sciences de Paris (13 juin 1960), courriers internes, résultats d'analyse géochimique du secteur du puits 1, carte de localisation et résultats de la prospection tactique éluvionnaire, carte d'affleurements et analyses de roches, carte des prélèvements de contrôle semi-tactique alluvionnaires et éluvionnaires.	LIMOUSIN
165	738-402	PUY CHAGU	Note GMX n° 1207 "Division Massif Central - Zone P - Interprétation rapide des résultats de la prospection géochimique tactique du prospect de Puy Chagu (feuilles de Meymac et Bort les Orgues)" par C. Leduc (octobre 1985), cartes de localisation et résultats d'analyse des tranchées, cartes de localisation des prospections géochimiques tactiques sols, cartes de localisation et résultats d'analyses de la prospection au marteau, cartes de localisation et résultats d'études des concentrés des lavages éluvionnaires..	LIMOUSIN
166	738-403	MEYMAC SUD	Contrôle tactique stream du secteur de la Cheppe, cartes de localisation et de résultat de la prospection semi-tactique alluvionnaire et géochimique, études de concentrés de bâtee, analyses géochimique, note de synthèse manuscrite du 26/11/1982, carte de localisation et résultats des prélèvements hydrogéochimiques, carte de localisation et résultats de la prospection au marteau, contrôle semi-tactique alluvionnaire et éluvionnaire du secteur de Meyrignac de Bar.	LIMOUSIN
	738-404	PUY CHASTANG - ARC 256 - T-06404	Cartes de localisation et résultats de la prospection par lavages éluvionnaires et géochimie tactique sol, études de concentrés de bâtee, analyses géochimiques.	LIMOUSIN
	738-405	MOULIN DES FILLES - ARC 227	Carte de localisation de la géochimie tactique sol.	LIMOUSIN
	738-406	COMBES (les) - ARC 256 (Ag, Pb)	Carte de localisation et résultats de la géochimie tactique sol, analyses géochimiques.	LIMOUSIN

Recherche de sondages complémentaires pour la BSS : activité 2008

167	738-407	SUD AMBRUGEAT - ARC 256	Carte de localisation et résultats de la géochimie tactique sol, analyses géochimiques, études de concentrés de batée.	LIMOUSIN
	738-408	SUD - LES CHEZES - T-06408	Carte de localisation de la prospection éluvionnaire tactique, carte d'affleurements et analyses en roches, études de concentrés de batée.	LIMOUSIN
	738-410	NAUDEIX (le)	Contrôle semi-tactique en alluvionnaire du secteur de "Chez le Prince", cartes de situation des grilles tactiques (éluvionnaire - géochimie), analyses géochimiques, note manuscrite de synthèse de Janvier 1989.	LIMOUSIN
168	738-501	ORLIAC DE BAR	Carte de localisation et description des tranchées, documents concernant la réalisation des travaux (facturation, autorisation, etc.), carte de localisation et résultats de la prospection géochimique stratégique sol, carte de synthèse géologique et de localisation de l'échantillonnage en roches, note de synthèse manuscrite des résultats, carte de localisation et résultats de la géochimie semi-tactique alluvionnaire - stream-sédiments et sols sur alluvions, analyses géochimiques, études de concentrés de batée.	LIMOUSIN
	738-502	BEAUMONT - T-06502	Fiche de prospect.	LIMOUSIN
	738-503	CROIX DU LAI (LA) - (Au)	Carte de localisation et de résultat de la reconnaissance par VLF inclinaison (SYSCAL), carte de reconnaissance de terrain, carte de localisation des analyses pour Or, note de synthèse manuscrite des résultats, analyses géochimiques, carte de contrôle et résultats de la prospection semi-tactique stream-sédiments, carte de localisation et résultats des analyses en roches pour Or.	LIMOUSIN
	738-701	AUCHERE - T-06701	Carte de localisation et résultats de la prospection géochimique tactique en stream-sédiment.	LIMOUSIN
	738-702	EGLETONS SUD	Synthèse des résultats manuscrite, carte de reconnaissance terrain, carte de localisation et résultats de la géochimie semi-tactique stream-sédiment et des profils sols, analyses géochimiques.	LIMOUSIN
	738-801	FORET DE VENTADOUR - T-06801	Plan de localisation et résultats d'analyses de l'échantillonnage du secteur de "Lerme" et "la Martinière", carte de localisation et résultats de la prospection de contrôle semi-tactique du secteur de "Chez le Prince", carte du contexte géologique et de positionnement de la prospection au marteau, carte et résultats de la prospection semi-tactique par batée et stream-sédiment, études de concentrés de batée, carte de localisation et résultats de la prospection hydrogéochimique, analyses géochimiques.	LIMOUSIN
738-802	DARNETS (les)	Documents concernant la réalisation des travaux, coupes de tranchées, analyses géochimiques, carte de localisation et résultats de la prospection géochimique tactique sol, carte de localisation et résultats de la prospection de contrôle sur zone d'éboulis du secteur de "Est-le Lieuret", carte de localisation et résultats de la prospection hydrogéochimique, note de synthèse manuscrite des résultats, carte géochimie tactique sol - teneur Zn, carte géochimie tactique sol - teneur As, carte géochimie tactique sol - teneur Pb-Ag, carte géochimie tactique sol - teneur Ba, carte de localisation et résultats de la prospection géochimique tactique en stream-sédiment, carte du contexte géologique et de positionnement de la prospection au marteau, études de concentrés de batée, résultats des profils géophysiques, plans de localisation des travaux de "Mas de Darnetz", rapport DL Clermont N°19 "La fluorine du Mas-de-Darnetz (Darnetz-Corrèze)" par M. Recoing (17/08/1964).	LIMOUSIN	

Recherche de sondages complémentaires pour la BSS : activité 2008

169	738-803	MOUSTIER VENTADOUR - ARC 250	Carte de localisation de la reconnaissance terrain et des analyses en roches, carte de localisation et résultats de la géochimie tactique sol, études de concentrés, analyses géochimiques, carte et résultats de la prospection éluvionnaire tactique, carte de localisation et résultats de la reconnaissance de terrain par VLF inclinaison (SYSCAL), carte de contexte géologique et de localisation de la prospection au marteau, carte de localisation et résultats de la prospection hydrogéochimique.	LIMOUSIN
	738-804	SALEIX (les)	Carte de localisation et résultats de la prospection de contrôle par batée du point anormal en étain.	LIMOUSIN
170	738-805	EGLETONS SOUNIT	Carte de localisation et résultats de la géochimie tactique sol, carte de contexte géologique et de localisation de la prospection au marteau, analyses géochimiques.	LIMOUSIN
	739	BORT LES ORGUES	Rapport DL.Clermont N°122 "Gîtes secondaires et indices de barytine de Haute-Corrèze" par M. Recoing (14/09/1964), rapport DL.Clermont N°304 "Prospection pur barytine et plomb/zinc des indices secondaires du granite d'Ussel (Corrèze)" par M. Recoing (17 avril 1979), dossier concernant les anciens travaux d'exploitation de kaolin de "La Coste", thèse "Etude géologique et structurale de la région de Corrèze - Egletons" par J.J. Risler (17 décembre 1960), courriers administratifs concernant les gisements miniers du département de la Corrèze, rapport DL.Clermont N°34 "Prospection des terrains cristalophylliens de la feuille de Brive et des terrains limitrophes" par R. Giraudon (septembre 1960).	LIMOUSIN
171	739	BORT LES ORGUES	Carte de résultat de la prospection géochimique et alluvionnaire stratégique, situations juridiques des prospects, carte de localisation et descriptions de gîtes miniers, fiches de prospects, synthèse des prospection tactiques réalisées sur la feuille de Bort les Orgues, carte de localisation et résultats d'analyses de la prospection hydrogéochimique, cartes de localisation et résultats des prélèvements par batée, cartes de localisation et résultats de la prospection tactique géochimique et alluvionnaire, notes de terrain manuscrites et compilation de documents divers,	LIMOUSIN
172	739	BORT LES ORGUES	Rapport GMX/GCA INV 107 "Prospection géochimique stratégique (alluvionnaire) - Zone P - Bort-les-Orgues" par P. Boulanger (mai1980), rapport GMX/GCA INV 104 "Prospection géochimique - Bort-les-Orgues - Massif Central - Zone P" par L. Viallefond (août 1980), résultats des études de concentrés de batée, cartes de terrain et de localisation des prélèvements.	LIMOUSIN
173	739-101	LA BROUSSE - ARC 199	Cartes et résultats de la prospection tactique sols, analyses géochimiques, cartes et résultats de la prospection éluvionnaire, études de concentrés de batée, carte de situation et résultats des prélèvements de stream-sédiment et colluvions, rapport DL.Clermont N°267 "Prospection pour étain de Bois-Milhomme et Lempereur - Commune de Saint-Angel et Ussel (Corrèze)" par J.L. Ceaux et M. Recoing (4 avril1977).	LIMOUSIN
	739-101	LA BROUSSE -T- P5101	Cartes de localisation et résultats d'analyses de la prospection géochimique tactique alluvionnaire et éluvionnaire, études de concentrés de batée.	
174	739-102	NOUAILLES	Carte de localisation et résultats d'analyses des prélèvements de contrôle d'anomalie géochimique.	LIMOUSIN
	739-109	BOIS DE MILHOMME	Rapport DL.Clermont N°267 " Prospection pour étain de Bois-Milhomme et L'Empereur - Communes de St-Angel et Ussel (Corrèze)" par J.L. Ceaux et M. Recoing (Avril 1977)	LIMOUSIN

Recherche de sondages complémentaires pour la BSS : activité 2008

739-202	GOUDOUNECHE (la) - ARC 200	Cartes de localisation et résultats de la prospection géochimie tactique sol et éluvionnaire, carte de localisation et résultats de la prospection hydrogéochimie, carte de localisation et résultats de la prospection semi-tactique par batées, études de concentrés de batée, analyses géochimiques.	LIMOUSIN
739-204	VALIERGUES	Cartes de localisation et résultats des contrôles alluvionnaires et éluvionnaires	LIMOUSIN
739-205	EMPEREUR (I)	Rapport DL.Clermont N°267 " Prospection pour étain de Bois-Milhomme et l'Empereur - Communes de St-Angel et Ussel (Corrèze)" par J.L. Ceaux et M. Recoing (Avril 1977)	LIMOUSIN
175	FARGES et FARGES SUD	Note manuscrite de synthèse des travaux de recherches de 1980-1982, projet de demande de PER, extrait du bulletin du BRGM. (2) Il 3 - 1981-81 "Contribution à l'étude des filons de barytine, fluorine et galène du Massif central français : le district d'Ussel" par M. Jebrak, carte de localisation et résultats d'analyses de la prospection marteau et éluvionnaire, cartes de localisation et résultats d'analyses de la géochimie tactique soi, carte de localisation et coupe des forages percuteurs, fiche de description d'indice, rapport DL.Clermont N°337 "Recherche de l'extension sud du filon des Farges - Le gîte du Montail d'Entraigues-Badour - Barytine, plomb et argent - Commune de St-Expéry (Corrèze) - (1980-82)" par J.L. Ceaux et H. de Vaucorbeil (février 1983), plan d'ensemble et d'élevation, autorisations de travaux, note manuscrites diverses.	LIMOUSIN
176	FARGES et FARGES SUD	Documents antérieurs à 1975, plans de situation des sondages carottés, autorisations de travaux et indemnisations, logs des sondages carottés, plans de surface 1969-72, Levés géologiques N.150 - N.250, plan d'ensemble d'élevation.	LIMOUSIN
177	FARGES et FARGES SUD	Plans de localisation et logs de sondages carottés.	LIMOUSIN
178	FARGES et FARGES SUD	Avancement et résultats des travaux miniers de 1971, correspondance diverses, plans et levés miniers, étude de rentabilité, historique des travaux anciens, dossier échantillonnage et analyses, rapport RDM/DEM N°79/200/129 "Examen des perspectives économiques de l'exploitation de la mine des Farges" (5 mai 1981).	LIMOUSIN
179	FARGES et FARGES SUD	Dossier travaux miniers d'exploitation de la Mine des Farges, dossier légal du PER, rapport Division Massif Central "Syndicat de recherches "les Farges" - Résultats et Premières Conclusions des Travaux de Reconnaissance par Sondages de février_mars 1969" par R. Bellat - M. Recoing - L. Renaud (17 juin 1969).	LIMOUSIN
180	FARGES et FARGES SUD	Plans de localisation et logs des sondages de 1969, compilation de courriers et notes de résultats et descriptions de travaux.	LIMOUSIN
181	FARGES et FARGES SUD	Autorisations de travaux, documents divers, logs de sondages anciens, esquisses géologiques sur calques, plans de localisation et coupes de forages, analyses physico-chimiques.	LIMOUSIN
182	FARGES et FARGES SUD	Plans et descriptions de travaux miniers des années 1960, dossier d'exploitation avec plans et photos aériennes, plans et logs de sondages.	LIMOUSIN

Recherche de sondages complémentaires pour la BSS : activité 2008

183	739-201	FARGES et FARGES SUD	Cartes de localisation et résultats d'analyse de la prospection géochimique tactique sol, carte de résistivité, carte de localisation et résultats de la prospection au VLF EM 16, coupes de sondages carottés, rapport Division Massif Central "Syndicat de recherches "les Farges" - Résultats et Premières Conclusions des Travaux de Reconnaissance par Sondages de février-mars 1969" par R. Bellat - M. Recoing - L. Renaud (17 juin 1969), fiches prospect, plans de localisation et coupes des sondages carottés de 1981 et de janvier 1982, plans de localisation et coupes des sondages percuteurs de septembre 1981, carte de localisation et résultats de la prospection au marteau de 1980-81, autorisations de travaux.	LIMOUSIN
184	739-301-1	MADLBOS	Carte de reconnaissance terrain et de localisation des analyses Or, note manuscrite de J. L. Ceaux (juin 1986).	LIMOUSIN
	739-303	GANE - GANETTES	Carte de localisation des profils géochimiques de la prospection générale Plomb de 1974.	LIMOUSIN
	739-304	MAISON ROUGE (la) - ARC 198	Rapport manuscrit DL Clermont n° 301 "Prospection pour barytine, plomb et zinc de Maison Rouge (Corrèze)" par Michel Recoing (29/03/1979), croquis des sondages percuteurs, carte de situation générale du prospect, croquis des tranchées, carte de localisation des tranchées de surface, coupes des sondages carottés, cartes de localisation et résultats des géochimies plomb et zinc, résultats d'analyses géochimiques, coupes des sondages percuteurs, rapport final DL Clermont n° 301 "Prospection pour barytine, plomb et zinc de Maison Rouge (Corrèze)" par Michel Recoing (29/03/1979), rapport DL Clermont n° 118 "La fluorine de Maison Rouge (Ussel-Corrèze)" par Michel Recoing (12/08/1964), note manuscrite de description de sondages percuteur, croquis de situation des sondages et de l'anomalie en fluorine, coupes des sondages percuteurs, cartes de localisation et résultats des prospection géochimiques plomb et zinc.	LIMOUSIN
185	739-305	MAS VIEUX (le)	Listing et résultats des prélèvements géochimiques et alluvionnaires tactiques pour Pb et Zn, coupes des sondages percuteurs, résultats d'analyses physico-chimiques, plan de localisation et résultats de la prospection alluvionnaire, rapport des résultats alluvionnaire par E. Wilhelm, carte de localisation des travaux de surface jusqu'en 1974, carte de localisation et résultats de la géochimie tactique plomb effectuée jusqu'en 1974, croquis des coupes de tranchées, rapport DL Clermont n° 300 "Prospection pour barytine et plomb-zinc de Mas-Vieux (Saint-Victour et Saint Exupéry les Roches)" par Michel Recoing (28/02/1979).	LIMOUSIN
186	739-305	MAS VIEUX (le)	Rapport DL Clermont n° 300 "Prospection pour barytine et plomb-zinc de Mas-Vieux (Saint-Victour et Saint Exupéry les Roches)" par Michel Recoing (28/02/1979), bulletins d'analyse géochimiques, rapport DL Clermont n° 121 "La barytine plombreuse de Saint-Victour (Corrèze)" par Michel Recoing (10/09/1964), compilation de documents manuscrits divers, minutes de rapport, cartes de localisation et résultats de prospection géochimiques tactiques, coupes de sondages carottés, carte de situation générale des travaux, croquis des sondages percuteurs, carte de localisation des travaux de surface.	LIMOUSIN

Recherche de sondages complémentaires pour la BSS : activité 2008

187	739-401	THALAMY	Carte de localisation et résultats de la prospection tactique alluvionnaire et géochimique par stream-sédiment et colluvions, carte de reconnaissance terrain et note manuscrite d'observations, études de concentrés de batées, analyses géochimiques, carte de localisation de l'échantillonnage de roches, carte de localisation de la prospection alluvionnaire pour Or, carte de localisation et résultat de la reconnaissance par V.L.F., minutes de rapport, descriptions de faciès et section polies.	LIMOUSIN
	739-402	BOSDEVEIX		LIMOUSIN
	739-407	PLATTE (la) - ARC 197	Cartes de localisation et résultats de la géochimie Pb, analyses géochimiques.	LIMOUSIN
	739-409	THALAMY Au.	Etudes de concentrés de batées, plans et résultats des observations des reconnaissances de terrain, plans de localisation des échantillonnages et analyses géochimiques.	LIMOUSIN
	739-410	FONTA VERNY - As, Pb, Ag	Note manuscrite d'observation des reconnaissances de terrain, carte de localisation et résultat de la prospection stratégique géochimique et alluvionnaire, étude de concentrés de batées.	LIMOUSIN
	739-411	CROS	Carte de localisation et résultats d'analyses des prélèvements de roches.	LIMOUSIN
	739-412	CROUZET - ARC 196	Cartes de localisation et résultats Pb et Zn de la géochimie tactique sol, note manuscrite de résultat,	
	739-501	St.HILAIRE LUC	Carte de localisation et note d'observation sur le terrain de l'anomalie stratégique As.	LIMOUSIN
	739-601	NEUVIC	Carte de localisation et résultats de la géochimie semi-tactique par stream-sédiment, analyses géochimiques.	LIMOUSIN
	188	739-801	DEVEIX (le)	Rapport DL Clermont n°122 "Gîtes secondaires et indices de barytine de Haute-Corrèze" par M. Recoing (14/09/1964), carte de localisation et la reconnaissance terrain et note d'observation, carte de localisation et résultat des contrôles alluvionnaires, études de concentrés de batées, carte de localisation et résultats de la prospection géochimique tactique sol pour Ba et Pb - Zn, plan de localisation et coupes de sondages percuteurs, bordereaux d'analyses géochimiques, plan d'échantillonnage et résultats d'analyse des sondages WD, dossier d'autorisations de travaux, photos aériennes, dossier des anciens travaux miniers, plan des travaux de la carrière souterraine de barytine, dossier d'abandon de travaux d'exploitation de barytine de Sarroux.
739-804		MAISON NEUVE	Carte de localisation de la reconnaissance terrain et note d'observation, carte de localisation et résultat des contrôles alluvionnaires, études de concentrés de batées.	LIMOUSIN
189	760	PERIGUEUX - JUILLAC	Situations juridiques des gîtes, fiches descriptives des gîtes, état d'avancement de la prospection stratégique, fiches de prospects, cartes ign, descriptions des anomalies, cartes des résultats de la prospection stratégique alluvionnaire.	
	760-102	ANLHIAC	Carte de localisation des stream-sédiment et sol sur alluvions pour recherche Au.	AQUITAINE
	760-202	LAVAUURIE	Carte de localisation des stream-sédiment et sol sur alluvions pour recherche Au et analyses.	AQUITAINE
	760-302	CHABRIGNAC	Historique de la mine de Chabrignac.	LIMOUSIN
	760-302-2	CONCEZE - Au	Carte de localisation des prélèvements par stream-sédiment ou sol sur alluvions pour la recherche Au, analyses géochimiques.	LIMOUSIN

Recherche de sondages complémentaires pour la BSS : activité 2008

190	761	TULLE	Situations juridiques des gîtes, fiches descriptives des gîtes, état d'avancement de la prospection stratégique, fiches de prospects, cartes ign, descriptions des anomalies, cartes des résultats de la prospection stratégique alluvionnaire.	LIMOUSIN
	761-301	LACHAMP - ARC 258	Carte de localisation et résultats des prélèvements de contrôle semi-tactique alluvionnaires et éluvionnaires, étude de concentrés de batée.	LIMOUSIN
	761-401	NAVES - Stibine	Carte de localisation et résultats de la prospection alluvionnaire du secteur de Naves, carte de situation des travaux de prospection, descriptions manuscrites anciennes des indices d'antimoine, carte de localisation et résultats de la prospection géochimique alluvionnaire.	LIMOUSIN
	761-402	CUEILLE	Carte de localisation et résultats des prélèvements de contrôle semi-tactique alluvionnaires et éluvionnaires, étude de concentrés de batée.	LIMOUSIN
	761-801	MONS (Ie)	Carte de reconnaissance terrain de l'anomalie Ba géochimique et alluvionnaire, descriptions manuscrites.	LIMOUSIN
191	761 - 762	TULLE - LA ROCHE CANILLAC	Cartes et résultats de la prospection stratégique géochimique et alluvionnaire, études de concentrés de batée, cartes de terrain, analyses géochimiques, rapport DAM/DEX/GCA INV.294 "Massif Central - Zones O et R - Prospection géochimique stratégique - Feuilles Uzerche, Tulle et La Roche Canillac - Annexe - Résultats analytiques" par A. Lambert (Novembre 1980).	LIMOUSIN
	762		Situations juridiques des gîtes, fiches descriptives des gîtes, état d'avancement de la prospection stratégique, fiches de prospects, cartes ign, descriptions des anomalies, cartes des résultats de la prospection stratégique alluvionnaire, résultats de la prospection stratégique alluvionnaire.	LIMOUSIN
192	762-101	MEYRIGNAC DE BAR	Carte et résultats de la reconnaissance terrain, note d'observation, études de concentrés de batée, carte d'estimation des réserves souterraines, rapport préliminaire "Gisements de barytine de Meyrignac de Bar (Corrèze)" par J. Audemard (janvier 1967), historique travaux miniers anciens.	LIMOUSIN
	762-102	MAS DE GIMEL (Ie) - Galène - ARC 215	Dossier de travaux miniers souterrains.	LIMOUSIN
	762-104	FORET DE CHADON	Cartes de localisation et coupes des profils géophysiques.	LIMOUSIN
	762-105	CROUSSAC (W) - ARC 263	Carte de localisation et résultats des profils éluvionnaires et contrôle géochimique, listing d'analyses géochimiques, notes manuscrites d'interprétation des résultats, études de concentrés de batée, carte de situation des observations de terrain et de l'échantillonnage.	LIMOUSIN
	762-106	GUILLAUMETS (Ies)	Carte de localisation et résultats du contrôle semi-tactique par batées alluvionnaires et éluvionnaires, étude de concentrés de batée.	LIMOUSIN
	762-301	MONTAIGNAC (Sn)	Carte de localisation de la reconnaissance terrain par contrôles alluvionnaires, étude de concentrés de batée, note d'observations manuscrite.	LIMOUSIN
	762-107	LAVIALLE	Carte de localisation et résultats de la géochimie tactique sol, analyses géochimiques, notes et rapport manuscrit.	LIMOUSIN
193	762-401	SAINT HILAIRE FOISSAC	Carte de localisation de la reconnaissance terrain par contrôles alluvionnaires et échantillonnage de roches, étude de concentrés de batée, note d'observations manuscrite, analyses géochimiques.	LIMOUSIN

Recherche de sondages complémentaires pour la BSS : activité 2008

194	762-108	ANGLES (les) - P.E.R.	Dossier administratif du PER, compte-rendu des travaux réalisés, documents généraux divers, carte et résultats de la géochimie de la Rathonie, carte et résultats des tranchés du Puy des Angles, carte et résultats des sondages hydrofores de 1992, carte et résultats de la géochimie tactique sol du Puy des Angles, carte et résultats de la géochimie tactique sol et semi-tactique stream de la Forêt de Chadon.	LIMOUSIN
195	762-501	CHANAC	Dossier historique des travaux miniers, cartes de localisation et résultats de la prospection au marteau et par géochimie tactique de 1969/70, analyses géochimiques.	LIMOUSIN
	762-502	PLANCHETTE (la) - P.E.R.	Note de synthèse à fin 1992 (inventaire + travaux propres), carte de localisation et coupes de sondages, documentation diverse, note de présentation du gîte destinée à la profession.	LIMOUSIN
	762-503	SAINTE BONNET D'AVALOUZE - ARC 257	Carte de localisation et résultats de la prospection semi-tactique sol fonds de vallon - stream et éluvions, étude de concentrés de batées, analyses géochimiques. note manuscrite d'observations de terrain.	LIMOUSIN
	762-802	AURIAC	Carte de localisation et résultats de la prospection semi-tactique sol, analyses géochimiques, note manuscrite d'observations de terrain.	LIMOUSIN
196	DISTRICT DE VILLERANGES	VILLERANGES	Documents divers, compilation de documents manuscrits liés à l'évaluation de le ressource.	LIMOUSIN
		VARENES	Plans de localisaion et coupes des sondages percutants et carottés.	LIMOUSIN
		FARGES (les)	Plans de localisaion et coupes des sondages percutants et carottés.	AUVERGNE
197	834	FIGEAC - SOUILLAC - BUGUE (le)	Cartographie IGN et carte des gîtes minéraux.	LIMOUSIN
	834-303	MAS DEL BOS - RICHOU - ARC 180	Carte de localisation et descriptions des travaux miniers souterrains, carte de localisation et résultats de la géochimie, rapport 78 RDM 061 FE "Prospection pour barytine, Zinc, Plomb de la zone de Labathude (Lot)" par J.P. Blouin et M. recoing (Décembre 1978), rapport DL Clermont N°190 "Prospection pour barytine, Zinc, Plomb de la zone de Labathude (Lot)" par J.P. Blouin et M. recoing (13 juillet 1978).	MIDI-PYRENNES
198	784	LACAPELLE-MARIVAL	Situations juridiques des gîtes, fiches descriptives des gîtes, état d'avancement de la prospection stratégique, fiches de prospects, cartes ign, descriptions des anomalies, cartes des résultats de la prospection stratégique alluvionnaire.	LIMOUSIN
	785	BRIVE	Cartes de terrain de la prospection stratégique alluvionnaire.	LIMOUSIN
199	786	ARGENTAT	Cartes de terrain de la prospection stratégique alluvionnaire, études des concentrés de batée, résultats d'analyses géochimiques, synthèse des résultats.	LIMOUSIN
200	810	GRAND FRAUD	Cartes de situation géographique, fiches de prospect, synthèse des travaux,,extrait du rapport annuel de l'inventaire 1992, carte de situation et résultats d'analyses des roches de la prospection au marteau, carte de situation et résultats d'analyses des prélèvements issus des prospections stratégiques tactiques, synthèse de l'anomalie du Pech de Clédy, plans de situations et coupes des sondages carottés, résultats et analyses de l'échantillonnage, compte-rendu de midion, notes de chantier, bordereaux d'analyses, correspondances administratives, copies de documents techniques.	LIMOUSIN

Recherche de sondages complémentaires pour la BSS : activité 2008

		DEYROUX (Au)	Cartes de localisation et résultats des géochimies tactiques sol, plan de situation des profils géophysique VLF, plans de situation et descriptifs des reconnaissances de terrain, listings des analyses géochimiques sols-roches.	
		GRANGES (les) (Au-Sb)	Cartes de localisation et résultats des prospection stratégiques et semi-tactiques stream, plan de situation et résultats d'analyses de l'échantillonnage au marteau, descriptifs des roches, plans de situation des tranchées, carte de situation et résultats de la prospection tactique sol, résultats Au, plans de situation des profils géophysiques VLF.	
		FILON DE PÉDAUQUE	Plan de localisation et résultats de travaux du filon de Pédauque.	
		SAINT-SAURY (Sn, W)	Cartes de localisation de la reconnaissance de terrain par contrôles alluvionnaire et études de concentrés du secteur de Saint-Vaury (Saint-Vaury, Calviac et Escamels, le Vern, Ressegue et Mambert, Fargues, Peyrebrune.	
		VAYRAC (Zn)	Carte de localisation du contrôle semi-tactique stream et sols fond de vallon, analyses géochimiques.	
		TALAMET (Pb - Zn)	Carte de localisation du contrôle semi-tactique stream et sols fond de vallon, analyses géochimiques.	
		SAINT-CERE	Minutes de la carte géologique au 1/50 000 de Saint-Céré, cartes et documents de synthèses géologique et géologique.	LIMOUSIN
201	810	SAINT-CERE	Carte de localisation et résultats de la prospection stratégique, études de concentrés de batées, notes, listings géochimiques, documentation succincte sur le secteur de Latronquière, cartes de terrain, résultats alluvionnaires, rapport DAM/DEX/T2M INV n°319 "Prospection géochimique alluvionnaire des feuilles Brive, Argentat, Saint-Céré - Interprétation des résultats analytiques - Massif Central - Zone R4.5 et 6".	LIMOUSIN
202	810-601	MEJANASSERE - ARC 175	Localisation et coupes des sondages carottés, autorisation de travaux, bordereaux d'échantillonnage, rapport DL.Clermont N°291 "Prospection pour barytine, fluorine, plomb, zinc de Mejanassere" par J.P. Blouin et M. Recoing (18 août 1978), rapport 78 RDM 062 FE "P prospection pour barytine, fluorine, plomb, zinc de Mejanassere" par J.P. Blouin et M. Recoing (18 août 1978), cartes de localisation et résultats des profils géochimiques stream sédiment, analyses géochimiques.	MIDI-PYRENNÉES
203	810-601	MEJANASSERE - ARC 176	Dossiers d'échantillonnage des gîtes du secteur de Méjanassere (Cahus, Gaillot, Gignac, Latronquière, Laval de Cère), rapport DL.Clermont N°269 "Prospection préliminaire pour silicium des formations tertiaires du Quercy (Lot)" par D. Larribe (19/12/1976), compilation de documents manuscrits divers.	MIDI-PYRENNÉES
204	810-602	SAINT VINCENT DU PENDIT	Rapport DL.Clermont N°294 "Prospection pour barytine, zinc et plomb dans le secteur de Saint-Vincent du Pendit (Lot) - (Filon de Pédauque et autres structures) par J.P. Blouin, M. Recoing et H. de Vaucorbeil (mai 1979), carte de localisation du PER de Saint-Vincent de Pendit, coupes interprétatives des sondages WD des filons de Négrat et Cayrol, résultats d'études des échantillons.	MIDI-PYRENNÉES

Recherche de sondages complémentaires pour la BSS : activité 2008

	810-602-1	PEDAUQUE	Rapport DL.Clermont N°294 "Prospection pour barytine, zinc et plomb dans le secteur de Saint-Vincent du Pendit (Lot) - (Filon de Pédaque et autres structures) par J.P. Blouin, M. Recoing et H. de Vaucorbeil (mai 1979), cartes géologiques et descriptions anciennes du secteur, rapport 74 MET/GPH 0'15 "Etude géophysique sur les structures filoniennes de Saint-Céré et Mas Del Bos (Lot)" par D. Achard et A. Van den Hoeck (mars 1974), rapport DL.Clermont N°64 "Prospection de la barytine dans le Lot" par J. Constans (6 avril 1961);	MIDI-PYRENEES
205	810-602		Rapport DL.Clermont n°13 "La barytine dans le Lot - Compte-rendu de la visite" par M. Recoing (7 mars 1960), DL.Clermont N°290 "Prospection pour barytine, zinc, plomb de la zone de Labathude (Lot)" par J.P. Blouin et M. Recoing (13 juillet 1978), rapport DL.Clermont N°64 "Prospection de la barytine dans le Lot" par J. Constans (6 avril 1961), rapport DL.Clermont N°291 "Prospection pour barytine, fluorine, plomb zinc de Méjanasserre (Lot)" par J.P. Blouin (18 août 1978), rapport DL.Clermont N°292 "Prospection polymétallique de la série d'Aynac et de Pech-la-Rode (Lot)" par J.P. Blouin et M. Recoing (31 août 1978), rapport DL.Clermont N°294 "Prospection pour barytine, zinc et plomb dans le secteur de Saint-Vincent du Pendit (Lot) - (Filon de Pédaque et autres structures) par J.P. Blouin, M. Recoing et H. de Vaucorbeil (mai 1979).	MIDI-PYRENEES
	810-602-1			MIDI-PYRENEES
206	810-602	P.E.R. DE SAINT VINCENT DU PENDIT	Plan de localisation et coupes de sondages carottés et percuteurs, plan de localisation et croquis de tranchées, plan de localisation et résultats de la prospection alluvionnaire tactique, études de concentrés de batées, plan de localisation de la prospection géochimique sol et géophysique tactique, analyses géochimiques, carte de synthèse géologique, coupes des profils géophysiques.	MIDI-PYRENEES
	810-602-1	PEDAUQUE	Minutes de thèse, résultats d'études teneur et géochimie, plan de localisation et coupes des sondages et de tranchées.	MIDI-PYRENEES
207	810-602	SAINT VINCENT DU PENDIT	Plans cadastraux.	MIDI-PYRENEES
	810-602-1	PEDAUQUE	Documents de chantier, cartes de terrain IGN, coupes de sondages WD, plans cadastraux, coupes et plans de sondages carottés, plans et croquis des tranchées, carte de localisation et résultats de la prospection géophysique et géochimique tactique sol, analyses géochimiques, résultats d'études, conventions, facturations de travaux, plans de terrain, observations manuscrites, levés et coupes diverses sur papier millimétré.	MIDI-PYRENEES
208	810	SAINT-CERE	Situations juridiques des gîtes, fiches descriptives des gîtes, fiches de prospects.	MIDI-PYRENEES
	810-602-3	PADIRAC	Plan de localisation et résultats d'analyses des prélèvements en rivière souterraine, documentation géologique et hydrogéologique du causse de Gramat, étude géologique et structurale des réseaux de cavités.	MIDI-PYRENEES
	810-604	ESTIVAL	Carte de localisation et résultat de la géochimie semi-tactique, carte de localisation et résultats de la prospection au marteau, fiches d'échantillonnage, analyses géochimique.	MIDI-PYRENEES

Recherche de sondages complémentaires pour la BSS : activité 2008

209	MICAS DE CORREZE		Dossier historique sur la recherche de mica en Corrèze de 1942 à 1944.	LIMOUSIN
210	DIVERS LIMOUSIN - MARCHE	CHAMPOTRE	Description du gîte et fiche d'indice.	LIMOUSIN
		PEURALT (1e)	Description du gîte et fiche d'indice.	LIMOUSIN
		BARAIZE - MONTGOURY	Description du gîte et fiche d'indice.	LIMOUSIN
		SAINTE JALLET LA CHAUDRONNERIE	Description du gîte et fiche d'indice.	LIMOUSIN
		CHARBONNIERE (1a) - CHATENET	Description du gîte et fiche d'indice, plan de localisation et coupe des anciens travaux miniers souterrains.	LIMOUSIN
211	URANIUM MASSIF CENTRAL	CHARPAGNE (1a)	Rapport DL.Clermont N°197 "Les indices de fluorine, barytine et plomb des Salesses - Communes de Maison Feune et Fresselines (Creuse)" par J.C. Degay et M. Bornuat (décembre 1968), descriptions du gîte, croquis et coupes des tranchées, coupes de sondages carottés, fiche d'indice, rapport DL.Clermont N°245 "Fluorine de la Charpagne à Fresselines (Creuse) - Synthèse des connaissances au 15 mars 1975" par J.P. Carroué (28 avril 1975).	LIMOUSIN
		FARGES (les)	Description du gîte et fiche d'indice.	LIMOUSIN
		RANCON	Description du gîte et fiche d'indice, rapport DL.Clermont N°297 "Prospection pour barytine, plomb, zinc de la structure de Rancon au lieu-dit Roche - Commune de Rancon Haute-Vienne" par M. Recoing (13 décembre 1978), plan de localisation et coupe de sondage carotté.	LIMOUSIN
212	URANIUM HAUTE-VIENNE - ARC 237	URANIUM HAUTE-VIENNE - ARC 237	Les minerais uranifères français (1960-66) Tome III 1ère partie - livre I et livre II, demandés de PER (Cromac, Blond-Javerdat, Lathus,Bonnac-la-Côte, Dompierre-les-Eglises, Amac-la-Poste), Cartes de localisation (PER de Millemilange, PEX le Monteil, site de la Cruzille et du PEX de Saint Sornin), description manuscrite du gisement de Margnac, extrait de la thèse de Jacques Leroy "Métallogénèse des gisements d'uranium de la division de la Cruzille (COGEMA - NORD-LIMOUSIN - FRANCE)" soutenue le 21 mars 1978.	LIMOUSIN
		URANIUM CORREZE - ARC 202	Déclaration de prospection sur les secteurs d'Egletons et Meymac (8 mai 1950), demandes de PER (Ambrugeat, Forentin, Bonnefond, Clergoux, Mont-Bessou, Chassaing et Ribeyrol), demande de PEX (la Barrière), coupe des travaux miniers souterrains de la Bréjade, carte IGN de situation et fiches des indices du PER d'Artiges, article de presse de 1959 publiant les décrets d'autorisation des PER (Meymac-Nord, Tréphy, Saint-Augustin et Millevaches).	LIMOUSIN
212	784 785	TERRASSON	Carte IGN, carte des gîtes minéraux, situations juridiques des gîtes, fiches descriptives des gîtes.	LIMOUSIN
		BRIVE-LA-GAILLARDE	Situations juridiques des gîtes, fiches descriptives des gîtes, fiches de prospect.	LIMOUSIN

Recherche de sondages complémentaires pour la BSS : activité 2008

213	LE CHATELET	LE CHATELET	Plan d'échantillonnage et de localisation de la géochimie sol composite pour Au (oct.90), étude géologique et structurale (plans, cartes et documents divers), rapport BRGM "Action de recherches coordonnées PIRSEM (métallogénie de l'or) - Nouvelles données sur la métallogénie de l'or et de l'antimoine" par P. Picot, rapport de synthèse de P. Picot (juillet 1986), études d'échantillons minéralisés.	LIMOUSIN
214	CHATELET C.F.F.M. 1988	FILON MAURICE	Logs de sondages WD, rapports foreurs d'avancement journalier de la campagne de sondages carottés (1988).	LIMOUSIN
215	LE CHATELET SYNTHESE BILAN ET PROGRAMME	P.E.R. DE BUDELIERE AYEN - MAURICE	Plan d'état d'avancement des travaux (géophysique VLF, géochimie tarière, tranchées, sondages carottés et percuteurs).	LIMOUSIN
216	CHATELET SONDAGES FORACO 1989	AYEN	Plans du programme de travaux miniers Ayen-Maurice et des sondages.	LIMOUSIN
217	LE CHATELET - LA CHASSAGNE FILON MAURICE MONTENELLE	CHASSAGNE	Compte-rendus de déroulement du chantier, feuilles d'avancement foreurs, logs techniques de sondages, feuilles d'attachements, dossier administratif d'organisation du chantier, diagraphies.	LIMOUSIN
		MONTENELLE - Campagne sondages 86-87	Plans de localisation et résultats des profils géophysique VLF, plans d'ensemble vierges.	LIMOUSIN
		MAURICE - VLF - Géochimie sol	Coupes de tranchées, rapports d'activité manuscrits.	LIMOUSIN
218	LE CHATELET - STRUCTURALE RAPPORT GROS - CHATELET SONDAGES AYEN MESURES ORIENTEES		Résultats d'analyse de la géochimie sol, plan de localisation et résultats des profils géophysique VLF, plan de localisation et coupes des sondages carottés, bordereaux d'échantillons, convention propriétaire, plan de localisation et résultats des travaux (géochimie sol, géophysique VLF, sondages).	LIMOUSIN

Recherche de sondages complémentaires pour la BSS : activité 2008

219	LE CHATELET - GEOCHIMIE		Rapport BRGM 87 DAM 021 DEX "La shear zone aurifère du Chatelet (Creuse) - Essai de géochimie multi-élémentaire" par M. Bonnemaison et Ch. Braux (juin 1987), plan de localisation et résultats de la géochimie tactique sol, note BRGM DAM/DEX n° 1487 "Résultats préliminaires de la géochimie tactique multi-élémentaire sur la concession du Chatelet (Creuse, France)" par C. Braux, M. Bonnemaison et H. Zeegers (mars 1988), cartes des résultats As, rapport BEGM 87 DAM 016 DEX "Les shear zones aurifères - Proposition d'un modèle conceptuel" par M. Bonnemaison et E. Marcoux (avril 1987), plans de localisation et résultats des géochimies tactiques.	LIMOUSIN
220	LE CHATELET - AYEN-MAURICE		LIMOUSIN	
221	LE CHATELET - GEOCHIMIE		Dossier géochimie tactique et semi-tactique sol (cartes de situation, cartes de terrain, résultats d'études, analyses géochimiques, plans de situation des profils, fiches d'échantillonnages), plans de situation des profils géophysiques, carte et plans de synthèse.	LIMOUSIN
222	662-402	PINARDEAU-PIERRE BERGERE	Rapport DL Clermont N°339 "Découverte et prospection du gîte de tungstène de Pinardeau-Pierre Bergère (Charente) - 1980-1982" par J.L. Amblard, J.C. Degay et H. de Vaucorbeil (avril 1983), notes manuscrites, plan de situation et coupes de sondages WD, plan d'échantillonnage et descriptions, compte-rendus d'interventions, résultat d'étude de lames minces, carte de situation et résultats de la prospection éluvionnaire du secteur du Monta, plan de situation des sondages carottés et WD, analyses géochimiques, plan de localisation et résultat de la prospection géochimique tactique sol.	POITOU-CHARENTE
223	ARGILES DORDOGNE		Rapport DL Clermont n°232 "Prospection des Argiles du Sidérolithique Périgord-Quercy - III. - Zone de Mazeyrolles-Fumel - Etat d'avancement en fin de 1971 - Regard sur les Argiles du Stampien entre Dordogne et Lot 1971 - 1972" par J.P. Blouin et M. Recoing (28.06.1973).	AQUITAINE
224	ARGILES DORDOGNE		Rapport BRGM 73 SGN 004 MIN "Etude de l'expansibilité se cinq échantillons de matières premières argileuses de Dordogne" par G. Baudet et J.L. Beauville, rapport BRGM DL.Clermont n°206 "Prospection des Argiles du Sidérolithique Périgord - Quercy - Zone de Mazeyrolles - Etat d'avancement de la prospection au 15 mai 1969" par I.P. Blouin et M. Recoing (25 juin 1969), rapport BRGM DL.Clermont n°207 "Prospection des Argiles du Sidérolithique Périgord - Quercy - Zone de la Bessède" par I.P. Blouin et M. Recoing (29mai 1969).	AQUITAINE
225	BORDURES SEDIMENT DU LOT	ARC 181	Rapport BRGM DL.Clermont n°269 "Prospection préliminaire pour Silicium des formations tertiaires du Quercy (Lot)" par D. Larribé (19 décembre 1976), Thèse DL.Clermont n°142 "Constitution et genèse des sédiments argileux sidérolithiques et lacustres du Nord et du Nord-est de l'Aquitaine" par Kulbicki (Brive 1965), cartes de terrain alluvionnaire, listings et résultats d'analyses des prélèvements de géochimie stratégique, plans de localisation et coupes de sondages tarière, essais technologiques d'orientation.	AQUITAINE

Recherche de sondages complémentaires pour la BSS : activité 2008

226	ARGILES DORDOGNE		Rapport DL.Clermont n°232 "Prospection des Argiles du Sidérolithique Périgord-Quercy - III. - Zone de Mazeyrolles-Fumel - Etat d'avancement en fin de 1971 - Regard sur les Argiles du Stampien entre Dordogne et Lot en fin 1971 - début 1972" par J.P. Blouin et M. Recoing (28 juin 1973)	AQUITAINE
227	ARGILES DORDOGNE		Compte-rendus de réunion, plan de localisation et coupes de sondages tarières, courriers divers et réunions.	AQUITAINE
228	ARGILES DORDOGNE	NONTRON-THIVIERS - Ex concession de manganèse - ARC 173	BRGM - DRMM - Division Massif central - Mission Limousin - Prospection des Argiles du sidérolithique - Périgord-Quercy - Dossiers I à XIII, rapport BRGM DL.Clermont n°273 "Echantillonnage des argiles manganésifères du nontronnais (Dordogne)" par J.P. Blouin et M. Recoing (30 décembre 1977), historiques miniers des gisements de manganèse de Thiviers, Saint Pardoux et Teyjac.	AQUITAINE
229	PLATEAU D'AIGURANDE - AEROPORTE - SUIVI AU SOL		CENTRE - LIMOUSIN	
230	CHENI - PROJET HALDES		Notes manuscrites et compte-rendus de léchantillonnage des haldes, analyses géochimiques, logs des tarières.	LIMOUSIN
231	DISTRICT DE SAINT-YRIEIX - Au - BOITE N°1			

Recherche de sondages complémentaires pour la BSS : activité 2008

232	DISTRICT DE SAINT-YRIEIX - Au - BOITE N°2					
233	ARC 151 - CHENI - BOITE N°3			Tirages de plans divers, plan d'exploitation des puits Pierre et Gaston, plan de synthèse des travaux BRGM du Moulin de Cheni.		LIMOUSIN
234	ARC 151 - CHENI - BOITE N°4			Rapport BRGM DL.Clermont n°310 "Syndicat Or Limousin - Prospection pour or des concessions de Cheni et Nouzilleras et du P.E.R. du Bourneix - Saint-Yrieix (Haute-Vienne) - Situation au 1/1/1979" par M. Gelas et H. de Vaucoirbel (7/11/1979), rapport BRGM DL.Clermont n°282 "Prospection pour or des concessions de Cheni et Nouzilleras - Saint-Yrieix (Haute-Vienne) - Situation au 31.05.1978 par M. Recoing et H. de Vaucoirbel (25/05/1978), rapport BRGM DL.Clermont n°271 "Etude des archives de la Société de Cheni" par M. Recoing (30 août 1977).		LIMOUSIN
235	CHENI CONCESSION TRAVAUX 1990 - BOITE N°5					
236	ARC 151 - CHENI	EXTENSION F2 VERS L'OUEST		Rapport BRGM DL.Clermont n°399 "Concession de Cheni (Limousin - France) - Campagne d'exploration 1990 - Travaux réalisés et résultats" par C. Braux (DAM/DEX - Décembre 1990), rapport BRGM DAM/PM/PhE/JM/90/330/337 "Reconnaissance des haldes de Cheni", rapport BRGM DL.Clermont n°271 "Etude des archives de la Société de Cheni" par M. Recoing (30 août 1977), rapport BRGM 87 DAM 024 DEX "Les minéralisations aurifères du district de Saint-Yrieix (Haute-Vienne, France) : Contexte géologique et structural, caractéristiques des concentrations associées au stade intermédiaire du modèle shear-zone aurifère" par V. Bouchot, M. Bonnemaizon, C. Braux (août 1987).		LIMOUSIN
237	CHENI			Description des travaux miniers souterrains réalisés jusqu'en 1962.		LIMOUSIN
238	1990 - OR M.C. - RAPPORTS - CHATELET - SAINT YRIEIX					
239	LE CHATELET			Rapport BRGM DL.Clermont n°369 "Le Chatelet - Etat d'avancement des travaux à fin 1987" par G. Maurin et J.C. Prévot, coupes et localisations de sondages carottés.		LIMOUSIN
240	HORS CONCESSION LE CHATELET	LES AUSSURES		Plans de localisation et résultats des levés au V.L.F., plans de localisation et logs des sondages carottés, correspondances diverses, conventions propriétaires, plan de situation des sondages W.D., plan de situation des prélèvements minéralisés, résultats minéralogiques des sondages W.D.		LIMOUSIN

Recherche de sondages complémentaires pour la BSS : activité 2008

241	LE CHATELET - MINERALLURGIE	LIMOUSIN	
242	LE CHATELET - VLF	Plan d'ensemble de la couverture V.L.F., plan de localisation et résultats (zones de Sauzet, Chaumeix, Ayen, Lonlevade, Chateleine, PP Seigel, la Montnelle et Filon Maurice), cartes de corrélation géochimique et géophysique, plans des anciens travaux, logs des sondages carottés, levés de tranchées, note BRGM du Département Gîtes Minéraux n°932 "Un essai de magnétométrie sur les problèmes filoniens aurifères du Chatelet (Creuse)" par B. Henry et E. Zappettini (25 avril 1983).	LIMOUSIN
243	LE CHATELET - ANALYSE.EAU - DENSITE - ETUDES PETROGRAPHIQUES	LIMOUSIN	
244	LE CHATELET - GEOLOGIE - ECHANTILLON - SURFACE	LIMOUSIN	
245	LE CHATELET - TX INVENTAIRE ET D'ORDRE GENERAL	LIMOUSIN	
246	LE CHATELET - LA MONTNELLE - LA PLAINE - MAURICE	Plan de localisation des travaux miniers et des sondages de reconnaissance,	LIMOUSIN
	LA PLAINE	Plan de localisation et coupes des sondages hydrofore mixtes, carte de résultats des anomalies géochimiques, carte de localisation et résultats des levés géophysiques, cartes de localisation et coupes des tranchées,	

Recherche de sondages complémentaires pour la BSS : activité 2008

	MAURICE		Logs de sondages, plans de travaux miniers anciens avec coupes de dépiages et traçages, rapport BRGM 89 - DT - 005 - ISA "Mine d'or du Chatelet (Filon Maurice) - Etude variographique de la minéralisation" par R. Blanchin (1989), résultats des corrélation V.L.F. sondages, rapport BRGM 87 GPH 71 "diagnostiquez dans les forages S21, S22 et S26 - Filon Maurice - secteur Le Chatelet (Creuse)" par F.-X. Vaillant (novembre 1987).	LIMOUSIN
247	LE CHATELET - LONLEVADE - THERMONT C.R.A.M.	LONLEVADE	Résultats des tranchées et des sondages, compilation de documents et de généralités, photogéologie, plan de localisation et description des anciens travaux miniers.	LIMOUSIN
		THERMONT	Plans de localisation et coupes des tranchées, plans de localisation et résultats des levés géophysiques, compilation de documents et de généralités, résultats et analyses des sondages, plan de localisation et résultats d'étude et d'analyses de prospection géochimique, notes manuscrites diverses.	LIMOUSIN
248	LE CHATELET - LA ROCHELETTE - LONLEVADE - LA TRIMOUILLE	LA ROCHELETTE	Plan de localisation et résultats des profils géochimiques et de forages destructifs, analyses géochimiques, coupes de sondages.	LIMOUSIN
		LONLEVADE	Listing et échantillonnage prélevé sur les sondages pour analyses Au, plans de situation et coupes des sondages WD, plan de localisation et résultats des profils électro-magnétique V.L.F., plan de localisation et résultats des profils géochimiques, fiches d'échantillonnage RB, conventions propriétaires, correspondances diverses.	
		LA TRIMOUILLE	Plan de localisation et résultats des profils électro-magnétique V.L.F., plan de localisation et résultats des profils géochimiques.	
249	LE CHATELET - CHAUMEIX AYEN		LIMOUSIN	
250	LE CHATELET - LA DENECHÉ - P.E.R. DE BUDELIERE	LONLEVADE	Etudes minéralogiques sur cuttings, analyses géochimiques sur cuttings et sur carottes, rapport manuscrit et plan de synthèse des travaux, plan de localisation et coupes des tranchées, analyses géochimiques.	LIMOUSIN
		LA DENECHÉ	Plan de localisation et résultats des profils électro-magnétique V.L.F, fiches d'échantillons RB, conventions propriétaires, plans de localisation et coupes des tranchées.	
		P.E.R. DE BUDELIERE	Plan de synthèses géophysique et géochimie tactique sol.	
251	LE CHATELET - LA MONTENELLE - MAURICE		LIMOUSIN	
252	LE CHATELET - LA	SUD MINE	Plan de localisation et logs de sondages carottés, analyses géochimiques.	LIMOUSIN

Recherche de sondages complémentaires pour la BSS : activité 2008

CHATELAIN - COTE MALLE - LA CHASSAGNE - SUD MINE - LA GARE - NOREMI - LA MINE	LA CHASSAGNE	Plans de localisation et logs de sondages carottés.	LIMOUSIN
	COTE MALLE	Plan de levés des galeries et de l'échantillonnage, plan de localisation et résultats des anomalies géochimiques, plan de localisation des anciens travaux.	
	LA CHATELAIN	Plan de localisation et résultats des anomalies géochimiques.	
	LA GARE	Plan de localisation et coupes des tranchées.	
	LA MINE	Plan des anciens travaux miniers, plan de localisation et résultats des anomalies géochimiques.	
	NOREMI	Plan de localisation et coupes des tranchées, plan de localisation et résultats des anomalies géochimiques, plan de localisation et coupes des sondages hydrofores, plan de localisation et résultats des levés géophysiques V.L.F.	
253	LE CHATELET - LA MONTENELLE - LA VILATTE	Plan de localisation de la géochimie du Filon Sud Maurice et Antoine, carte de polarisation.	LIMOUSIN
254	LA VILATTE	Plan de localisation et coupes des tranchées et des sondages carottés, plan de localisation et résultats des levés géophysiques V.L.F., plan de synthèse des travaux de reconnaissance, plans de localisation et résultats des anomalies géochimiques.	LIMOUSIN
	LA CHASSAGNE	Plan de recherches cadastrales des propriétaires, plans de localisation et coupes des tranchées, plans de localisation et résultats des anomalies géochimiques, plan de localisation et résultats des levés géophysiques.	
	CORREZE - ARC 202 - BOITE 1	Descriptions sommaires des gisements de Fer, description et échantillonnage sur le gisement de Graphite de Naves, inventaire des carrières à ciel ouvert déclarées à fin 1964, plan d'échantillonnage et descriptions des gisements de Serpentine, historique et description des ardoisiers de Travassac (Corrèze).	
	BERYLLIUM	Cartes de localisation et teneur des gisements de Beryllium de la Corrèze.	
255	BARYTINE - GALENE	Inventaire et des criptions des principaux gisements de Galène et de barytine en Corrèze.	LIMOUSIN
	ECLOGITES - RUTILE	Note BRGM DL Clermont n°19 "Documentation sur les éclogites de la Corrèze" d'après Y. Brière (1920) et M. Roques (1941), note BRGM DL Clermont n°65 "Eclogites rutilifères de la Corrèze - Etablissement de la carte d'affleurement" par J. Constans (30 avril 1961), bulletin mensuel n°4 - Tome XLIII d'avril 1920 de la Société Française de Minéralogie.	

Recherche de sondages complémentaires pour la BSS : activité 2008

256	OR - DISTRICT DE BENEVENT - LA PETITE FAYE - INVENTAIRE 1986 - ARCHIVES	CHARBON	Localisation et description des vieux travaux miniers du secteur de saint-Bonnet-la-Rivière, coupes de sondages du Bassin Permien de Brive, historique et description des concessions de Cublac, Lapleau et Maussac.	LIMOUSIN
	DISTRICT DE BENEVENT		Esquisse géologique et position des indices d'or, mémoire de thèse " Les minéralisations aurifères des districts de Bénévent-l'Abbaye et Laurière (Limousin, Massif central français) - Contexte géologique et métallogénique" par S. Nénert (1989), note manuscrite sur le district aurifères de Bénévent, analyses géochimiques d'échantillons, note manuscrite descriptive de la concession, rapports techniques (la Petite Faye, Lurat, Bénévent, la Chaise et le Petit Neyrat - les Vergnes), coupes de sondages carottés des secteurs de la Ronze et le Bois de l'Age.	
257	ARC 112 - PROSPECTION ALLUVIONNAIRE LIMOUSIN - BOITE 1	LA PETITE FAYE	Rapport DL Clermont de 1986 "Inventaire du territoire métropolitain - La petite Faye (Creuse) - (Structure aurifère)", coupes schématiques des sondages carottés, plan de synthèse des travaux réalisés (1980-1985), profils de sondages percuteurs, Note BRGM R4031 "Note sur la Prospection Alluvionnaire dans le Massif Central Français." par J. Vogt (Paris, le 24 Août 1960), Note BRGM DL Clermont n°30 "Orientation sur la prospection alluvionnaire dans le Massif Central" par J. Vogt (15/07/1960), note BRGM DL Clermont n°31 "Premières impressions sur la campagne alluvionnaire de Saint-Yrieix." par J. Vogt (19/07/1960), note BRGM DL Clermont n°29 "Premières considérations sur la prospection alluvionnaire en Limousin" par J. Vogt (11/07/1960), note BRGM DL Clermont n°99 "Compte-rendu d'exécution de la campagne alluvionnaire volante de 1962 en Limousin" par M. Recoing (31/01/1963), note BRGM DL Clermont n°93 "Compte-rendu d'exécution de la campagne alluvionnaire volante de 1960 et 196 en Limousin et Haut Quercy" par M. Recoing (21/03/1962), fiches d'échantillonnage sur le tantale de Saint-Yrieix, note BRGM DL Clermont n°28 "Compte-rendu d'exécution de la campagne alluvionnaire volante de 1959 en Limousin" par M. Recoing (16/04/1960), cartes de localisation et c	LIMOUSIN
258	ARC 112 - PROSPECTION ALLUVIONNAIRE LIMOUSIN - BOITE 2		Note BRGM R4017 "Compte-rendu d'exécution de la campagne alluvionnaire volante de 1958 en Haut-Limousin" par M. Recoing (8/04/1959), dossier "Etudes morphologiques relatives à la prospection alluvionnaire" par J. Vogt (1960), dossier rapport BRGM DL Clermont n°105 "prospection alluvionnaire tactique du rutile en Limousin" par M. gels et M. Recoing (26/06/1963), dossier rapport DL Clermont n°24 "La prospection du rutile alluvionnaire en Limousin - Etat des travaux au 16 mars 1960" par M. Recoing (30/05/1960), dossier prospection du rutile (état des travaux au 16/03/1960).	LIMOUSIN
259	LE CHATELET - EVAUX LES BAINS - CARTE IGN - PLAN METAUX		Cartes géologiques, cartes IGN, plans du PER de Budelière, plans de synthèse des travaux, plan Métaux, conventions propriétaires et occupation du sol, demande d'assistance financière.	LIMOUSIN

Recherche de sondages complémentaires pour la BSS : activité 2008

260	ARC 157 - KAOLIN LIMOUSIN - BOITE 1	Dossier recueil de notes et rapports très anciens sur le kaolin du secteur de Saint-Yrieix-la-Perche, dossier rapport BRGM DL Clermont n°102 "Etude des réserves de carrières de pegmatite de Marcognac (Haute-Vienne)" par L. Renaud et M. Recoing (27/06/1963), dossier rapport BRGM DL Clermont n°166 "Kaolin et pegmatites du Limousin - Prospection pour kaolin de la région de Saint-Yrieix (Haute-Vienne)" par M. Recoing (25 août 1966).	LIMOUSIN
261	ARC 157 - KAOLIN LIMOUSIN - BOITE 2	Dossier rapport BRGM DRMM.66.A16/6 "Kaolin et pegmatites du Limousin - Prospection pour kaolin de la région de Saint-Yrieix" par M. Recoing (16 décembre 1966), plan de localisation et coupes de tarières, compilation de documents divers.	LIMOUSIN
262	LE CHATELET - MINERALLURGIE - TOPOGRAPHIE - PHOTOGEOLOGIE	Correspondances et factures de travaux, plans topographiques, cartographie au 1/1000, dossier de points divers géoréférencés, étude structurale et photofracturation, étude photogéologique, dossier minéralurgique et teneurs, étude topographique par géomètre, note BRGM DAM/MIN88/n° 437/cm "Etude de la flottation du minerai d'or du Chatelet (Creuse)" par Ph. Matheus, M. Leclercq et M. Baron (20 avril 1988).	LIMOUSIN
263	LE CHATELET - ETUDES STRUCTURALE VARIOGRAPHIQUE DT ISA ET MINERALOGIQUE	Traitements informatiques GDM/GEOMATH Ayen, C.88-C.89, traitements informatiques GDM/GEOMATH Sud-Mine . C.85-C.86, Ramsey J.Q. 1980 - Shear Zone Geometry - Strain Variation in shear belts, dossiers des mesures structurales GEOS, tableaux récapitulatifs des mesures d'orientation de carottes au BTV (1987), notes de terrain manuscrites, canevans de schmidt, description structurale du filon Maurice, étude minéralogique de Picot, rapport BRGM 89 - DT - 005 - ISA "Mine d'or du Chatelet (Filon Maurice) - Etude variographique de la minéralisation" par R. Blanchin (1989), rapport de stage BRGM DL.Clermont n°357 "Archives de la Mine d'or du Chatelet (Creuse) - Le Filon de la Montanelle" par François Dabat (septembre 1986), note BRGM n°1486 "Compte-rendu sur l'essai de valorisation, par l'emploi de l'informatique des informations disponibles sur le filon Maurice (ancienne mine d'or du Chatelet)" par J.M. Angel (Orléans, le 27 mars 1988), note BRGM n°1364 "Analyse des vieux travaux miniers de la mine d'or du Chatelet" par	LIMOUSIN
264	LE CHATELET - GEOPHYSIQUE	Rapport BRGM 87 DAM 021 DEX "La shear zone aurifère du Chatelet (Creuse) - Essai de géochimie multi-élémentaire" par M. Bonnemaison et Ch. Braux (juin 1987), carte de synthèse géophysique, carte de localisation et résultats des levés au V.L.F. (secteurs d'Ayen-Chaumeix, la Chassagne, Nord-Montenelle, la Vialle Chassat et Lonlevade- la Dunèche), devis diagraphies, cartes et coupes de corrélation de la géophysique avec les sondages, cartes et résultats des levés géophysiques par résistivité, carte de localisation et résultat du levé de polarisation induite, note BRGM n°932 "Un essai de magnétométrie sur les problèmes filoniens aurifères du Chatelet (Creuse)" par B. Henry et E. Zappettini avec la collaboration de G. Laran et P. Valla (Orléans, le 25 avril 1983), carte de localisation des conducteurs artificiels parasites, rapport BRGM 87 GPH 071 "Diagraphies dans les forages S21, S22 et S26 - Filon Maurice - Secteur le Chatelet (Creuse)" par F.X. Vaillant (novembre 1987), compte-rendu de réunion, minutes de rap	LIMOUSIN

Recherche de sondages complémentaires pour la BSS : activité 2008

265	LE CHATELET - CAMPAGNES SONDAGES	Plans de localisation et coupes des sondages carottés, listing échantillonnage et résultats, plan de synthèse des travaux,	LIMOUSIN
266	LE CHATELET - AVANCEMENT DES TRAVAUX (A FIN 1989)	Etat d'avancement des travaux à fin juin 1989 (récapitulatif de tous les plans, coupes de sondages, travaux miniers anciens, etc...).	LIMOUSIN
267	LE CHATELET - MINE - EVAUX - SAINT JULIEN	Plans des anciens travaux miniers du Chatelet, descriptions manuscrites de gisements du permis de Saint Julien - la Genête (Château/Cher, Riérette, Villorange, Thaury et le Druix).	LIMOUSIN

Annexe 3

Tableaux des dossiers BSS fournis (PACA)

Nouveaux points en BSS et RGF pour PACA en 2008-12-10

INDICE	X	Y	
08231X0028	932821	2002685	Forecsol EURL
08231X0029	932831	2002685	Forecsol EURL
08231X0030	930970	2004820	Forecsol EURL
08231X0031	929858	2005466	Forecsol EURL
08231X0033	933703	2002201	ANTEA
08231X0034	929858	2005466	Forecsol EURL
08231X0035	926878	2007211	Forecsol EURL
08235X0017	927557	1994588	Forecsol EURL
08235X0019	928266	1990729	Forecsol EURL
08236X0111	935960	1993210	Forecsol EURL
08236X0112	938943	1995271	Forecsol EURL
08236X0115	938322	1995795	Forecsol EURL
08457X0025	891389	1974867	Forecsol EURL
08465X0021	904320	1968060	Forecsol EURL
08466X0027	908755	1970634	Forecsol EURL
08467X0024	919440	1974140	ANTEA
08471X0027	934001	1985929	Forecsol EURL
08472X0011	935291	1982817	Forecsol EURL
08472X0012	935821	1981838	Forecsol EURL
08476X0031	939310	1971900	Forecsol EURL
08476X0032	939390	1972954	Forecsol EURL
08476X0033	937560	1970681	Forecsol EURL
08476X0034	941010	1971836	Forecsol EURL
08476X0035	939568	1974101	Forecsol EURL
08476X0037	939495	1973455	Forecsol EURL
08476X0040	939733	1971549	Forecsol EURL
08694X0122	896105	1960481	Forecsol EURL
08694X0123	897465	1959161	Forecsol EURL
08694X0124	898020	1960852	Forecsol EURL
08694X0125	895783	1959205	Forecsol EURL
08694X0126	899451	1958928	Forecsol EURL
08694X0128	899528	1958583	Forecsol EURL
08695X0023	877003	1953949	Forecsol EURL
08695X0024	877031	1953853	Forecsol EURL
08695X0025	878812	1954905	Forecsol EURL
08698X0102	895748	1953016	Forecsol EURL
08698X0103	896328	1952241	Forecsol EURL
08698X0104	896586	1947792	Forecsol EURL
08708X0025	923323	1957166	Forecsol EURL
08708X0026	923701	1954969	Forecsol EURL
08708X0027	928350	1957231	Forecsol EURL

Recherche de sondages complémentaires pour la BSS : activité 2008

08711X0052	934820	1965610	Forecsol EURL
08711X0053	931340	1960350	Forecsol EURL
08711X0054	932091	1960313	Forecsol EURL
08711X0056	929920	1958780	Forecsol EURL
08711X0058	929310	1958911	Forecsol EURL
08904X0035	808653	1934413	Gilles et Paita
08904X0036	812048	1935269	Gilles et Paita
08904X0037	813076	1936195	Gilles et Paita
08904X0038	809942	1933745	Gilles et Paita
08907X0018	806730	1929440	Gilles et Paita
08907X0019	807174	1926691	Gilles et Paita
08908X1017	808597	1927185	Gilles et Paita
08908X1018	810678	1932630	Gilles et Paita
08908X1019	810032	1929970	Gilles et Paita
08908X1020	811642	1931420	Gilles et Paita
08924X0039	865523	1938216	Forecsol EURL
08924X0040	868744	1941244	Forecsol EURL
08924X0041	868771	1941173	Forecsol EURL
08952X0016	942990	1941334	Forecsol EURL
08952X0017	942165	1939251	Forecsol EURL
08952X0018	943870	1941320	Forecsol EURL
08952X0019	940963	1940524	Forecsol EURL
08953X0016	944810	1941270	Forecsol EURL
08953X0017	944570	1941070	Forecsol EURL
08953X0018	950618	1944864	Forecsol EURL
08953X0019	950848	1944919	Forecsol EURL
09145X0061	794318	1910248	Autoroutes du Sud de la France
09146X0247	800956	1905363	ANTEA
09146X0248	800969	1905447	ANTEA
09146X0249	800928	1905135	ANTEA
09146X0250	800966	1904826	ANTEA
09146X0251	801036	1905248	ANTEA
09146X0252	801263	1905182	ANTEA
09146X0253	801151	1904850	ANTEA
09146X0254	801156	1905113	ANTEA
09146X0255	800959	1905135	ANTEA
09146X0256	800966	1905369	ANTEA
09146X0257	801880	1904550	ANTEA
09146X0258	801620	1905555	ANTEA
09146X0259	800660	1906090	ANTEA
09146X0260	801140	1906520	ANTEA
09146X0261	796591	1906413	Autoroutes du Sud de la France
09146X0262	795260	1909946	Autoroutes du Sud de la France
09146X0263	795165	1908492	Autoroutes du Sud de la France
09146X0264	794780	1909489	Autoroutes du Sud de la France
09146X0265	794990	1908949	Autoroutes du Sud de la France

Recherche de sondages complémentaires pour la BSS : activité 2008

09146X0266	795339	1907840	Autoroutes du Sud de la France
09146X0267	795400	1907848	Autoroutes du Sud de la France
09146X0268	795212	1908367	Autoroutes du Sud de la France
09146X0269	796663	1906304	Autoroutes du Sud de la France
09146X0271	795501	1909446	Autoroutes du Sud de la France
09146X0272	795106	1909513	Autoroutes du Sud de la France
09146X0273	795371	1909957	Autoroutes du Sud de la France
09146X0274	794684	1909487	Autoroutes du Sud de la France
09146X0275	794745	1909482	Autoroutes du Sud de la France
09146X0276	794984	1909276	Autoroutes du Sud de la France
09146X0278	796093	1906819	Autoroutes du Sud de la France
09147X0153	801900	1904750	ANTEA
09147X0154	802130	1904680	ANTEA
09147X0155	801980	1904950	ANTEA
09147X0156	802230	1905060	ANTEA
09147X0157	802370	1904650	ANTEA
09147X0158	802250	1904640	ANTEA
09147X0159	802020	1904710	ANTEA
09147X0160	802030	1904610	ANTEA
09147X0161	802180	1904810	ANTEA
09147X0162	801940	1904850	ANTEA
09156X0084	824530	1911350	ANTEA
09164X1013	870253	1918651	Forecsol EURL
09164X1014	870253	1918651	Forecsol EURL
09172X0095	887338	1920191	Forecsol EURL
09177X0128	893130	1909000	Forecsol EURL
09408X0195	810213	1884487	ANTEA
09408X0196	810143	1884448	ANTEA
09408X0197	810210	1884520	ANTEA
09408X0198	810650	1883560	ANTEA
09434X0035	902543	1902725	Forecsol EURL
09434X0037	902548	1902709	Forecsol EURL
09434X0038	902580	1902740	Forecsol EURL
09434X0039	902536	1902741	Forecsol EURL
09437X0054	895000	1889140	STRATERRE
09437X0055	895000	1889180	STRATERRE
09437X0056	895000	1889070	STRATERRE
09437X0057	896040	1889370	STRATERRE
09437X0058	896000	1889340	STRATERRE
09438X0014	896360	1892660	MATHERON FORAGES (Récupérer par la Mairie)
09661X0080	790166	1878073	ANTEA
09661X0081	790136	1877992	ANTEA
09661X0082	790058	1877928	ANTEA
09661X0083	790020	1878115	ANTEA
09661X0084	789974	1878023	ANTEA
09663X0274	808180	1880012	ANTEA

Recherche de sondages complémentaires pour la BSS : activité 2008

09663X0275	808261	1880013	ANTEA
09663X0276	808331	1879969	ANTEA
09663X0277	808170	1880029	ANTEA
09663X0278	808387	1879966	ANTEA
09663X0279	808386	1879966	ANTEA
09663X0280	808384	1879966	ANTEA
09663X0281	808221	1880002	ANTEA
09663X0282	808280	1879994	ANTEA
09663X0283	808211	1880039	ANTEA
09663X0284	808109	1880038	ANTEA
09663X0285	808385	1879966	ANTEA
09663X0286	808087	1880045	ANTEA
09663X0287	808086	1880673	ANTEA
09663X0288	808421	1879951	ANTEA
09663X0289	808425	1879958	ANTEA
09663X0290	808433	1879948	ANTEA
09664X0231	810650	1883210	ANTEA
09664X0232	811150	1882740	ANTEA
09696X0093	885216	1866416	Prospection téléphonique P DUFOUR
09737X0302	1007280	1874110	ANTEA
09738X0297	1014890	1876312	Architecte Larsson Roland
09738X0298	1014885	1876297	Architecte Larsson Roland
09738X0299	1014901	1876296	Architecte Larsson Roland
09738X0300	1014912	1876290	Architecte Larsson Roland
09924X0115	784740	1858260	ANTEA
09931X0191	794684	1856867	SGR MONTPELLIER
09931X0192	794780	1856389	SGR MONTPELLIER
09931X0193	794572	1856099	SGR MONTPELLIER
09931X0194	794558	1856211	SGR MONTPELLIER
09931X0195	794690	1856259	SGR MONTPELLIER
09931X0196	794819	1856158	SGR MONTPELLIER
09997X0264	979039	1853903	ANTEA
09997X0265	979087	1853921	ANTEA
09997X0266	979184	1853974	ANTEA
09997X0267	979274	1854031	ANTEA
09997X0268	979174	1853961	ANTEA
09997X0269	979112	1853930	ANTEA
10002X0216	1000437	1872211	ANTEA
10198X0400	817120	1824260	Recherche biblio stagiaire BRGM
10198X0401	816910	1824090	Recherche biblio stagiaire BRGM
10198X0402	817390	1823600	Recherche biblio stagiaire BRGM
10198X0403	817400	1823750	Recherche biblio stagiaire BRGM
10198X0404	817760	1823990	Recherche biblio stagiaire BRGM
10198X0405	816840	1823750	Recherche biblio stagiaire BRGM
10198X0406	816870	1824220	Recherche biblio stagiaire BRGM
10198X0430	817760	1825150	Recherche biblio stagiaire BRGM

Recherche de sondages complémentaires pour la BSS : activité 2008

10198X0433	817800	1825000	Recherche biblio stagiaire BRGM
10198X0437	818010	1824830	Recherche biblio stagiaire BRGM
10198X0444	818130	1824700	Recherche biblio stagiaire BRGM
10198X0473	816140	1823970	Recherche biblio stagiaire BRGM
10198X0477	816160	1823790	Recherche biblio stagiaire BRGM
10198X0478	816040	1823620	Recherche biblio stagiaire BRGM
10198X0506	816190	1826310	Recherche biblio stagiaire BRGM
10202X0149	830756	1837339	ANTEA
10202X0150	830778	1837329	ANTEA
10202X0151	830784	1837365	ANTEA
10202X0152	830818	1837338	ANTEA
10202X0153	831950	1836430	Recherche biblio stagiaire BRGM
10202X0154	832160	1836570	Recherche biblio stagiaire BRGM
10202X0156	831940	1836370	Recherche biblio stagiaire BRGM
10202X0158	831836	1836506	Recherche biblio stagiaire BRGM
10202X0159	831860	1836490	Recherche biblio stagiaire BRGM
10202X0160	830220	1842698	ANTEA
10202X0161	830241	1842657	ANTEA
10202X0172	832621	1836971	Recherche biblio stagiaire BRGM
10206X0094	832850	1829450	SOGREAH
10206X0095	832890	1829440	SOGREAH
10206X0096	833470	1829410	SOGREAH
10206X0097	833490	1829400	SOGREAH
10207X0252	835630	1830390	Recherche biblio stagiaire BRGM
10207X0254	834650	1830580	Recherche biblio stagiaire BRGM
10207X0266	834760	1829010	SOGREAH
10207X0267	834770	1828990	SOGREAH
10207X0268	834840	1828970	SOGREAH
10207X0269	834860	1828940	SOGREAH
10207X0270	834960	1828850	SOGREAH
10207X0271	834960	1828830	SOGREAH
10207X0272	834002	1828962	SOGREAH
10207X0273	834028	1828948	SOGREAH
10207X0274	834040	1828924	SOGREAH
10207X0275	834058	1828917	SOGREAH
10207X0276	834071	1828892	SOGREAH
10207X0277	834110	1828881	SOGREAH
10207X0278	834122	1828861	SOGREAH
10207X0279	834146	1828864	SOGREAH
10207X0280	834200	1828856	SOGREAH
10207X0281	834224	1828873	SOGREAH
10207X0282	835819	1828831	SOGREAH
10207X0283	835879	1828807	SOGREAH
10207X0284	835911	1828773	SOGREAH
10207X0285	835852	1828826	SOGREAH
10207X0286	835772	1828769	SOGREAH

Recherche de sondages complémentaires pour la BSS : activité 2008

10207X0287	835889	1828765	SOGREAH
10208X0109	842330	1825008	ANTEA
10208X0110	842090	1825060	ANTEA
10208X0111	841920	1824800	ANTEA
10208X0112	842050	1824620	ANTEA
10208X0113	842200	1825140	ANTEA
10208X0114	842050	1824780	ANTEA
10208X0115	842150	1824710	ANTEA
10208X0116	841800	1824700	ANTEA
10208X0117	842060	1824920	ANTEA
10208X0118	842090	1824370	ANTEA
10216X0289	862750	1827380	ESCOTA
10217X0234	862920	1827570	ESCOTA
10233X0061	925156	1841852	Conseil Général
10236X0380	916170	1829880	SITA SUD
10236X0381	916220	1829930	SITA SUD
10236X0382	916340	1829810	SITA SUD
10236X0383	916430	1829760	SITA SUD
10236X0384	916290	1829750	SITA SUD
10236X0385	916200	1829790	SITA SUD
10236X0386	916600	1829675	SITA SUD
10236X0387	916440	1829933	SITA SUD
10236X0388	916102	1829658	SITA SUD
10236X0389	916091	1829656	SITA SUD
10236X0390	915902	1829970	SITA SUD
10236X0391	916365	1830011	SITA SUD
10236X0392	916433	1829906	SITA SUD
10244X0105	958235	1840608	Communauté d'Agglomération de Fréjus St-Raphaël
10244X0106	958214	1840569	Communauté d'Agglomération de Fréjus St-Raphaël
10244X0107	958107	1840629	Communauté d'Agglomération de Fréjus St-Raphaël
10247X0193	954198	1829599	Communauté d'Agglomération de Fréjus St-Raphaël
10247X0194	954694	1830150	Communauté d'Agglomération de Fréjus St-Raphaël
10247X0195	954642	1830074	Communauté d'Agglomération de Fréjus St-Raphaël
10247X0196	954681	1830157	Communauté d'Agglomération de Fréjus St-Raphaël
10247X0197	951080	1839210	ESCOTA
10248X0071	957727	1837467	Communauté d'Agglomération de Fréjus St-Raphaël
10248X0072	957750	1837533	Communauté d'Agglomération de Fréjus St-Raphaël
10248X0073	957742	1837526	Communauté d'Agglomération de Fréjus St-Raphaël
10248X0074	957767	1837535	Communauté d'Agglomération de Fréjus St-Raphaël
10248X0075	957757	1837505	Communauté d'Agglomération de Fréjus St-Raphaël
10248X0076	957703	1837457	Communauté d'Agglomération de Fréjus St-Raphaël
10252X0196	975360	1849530	Mairie de Cannes
10252X0197	975390	1849440	Mairie de Cannes
10252X0198	974067	1848787	Mairie de Cannes
10255X0016	966017	1836891	Communauté d'Agglomération de Fréjus St-Raphaël
10255X0017	966005	1836892	Communauté d'Agglomération de Fréjus St-Raphaël

Recherche de sondages complémentaires pour la BSS : activité 2008

10255X0018	965995	1836876	Communauté d'Agglomération de Fréjus St-Raphaël
10255X0019	965991	1836892	Communauté d'Agglomération de Fréjus St-Raphaël
10255X0020	966006	1836902	Communauté d'Agglomération de Fréjus St-Raphaël
10424X0056	816870	1823350	Recherche biblio stagiaire BRGM
10424X0057	817760	1823090	Recherche biblio stagiaire BRGM
10424X0058	817500	1823430	Recherche biblio stagiaire BRGM
10443X0364	864940	1818200	ANTEA
10445X0420	855380	1814630	Recherche biblio stagiaire BRGM
10446X0328	857220	1814450	Recherche biblio stagiaire BRGM
10446X0329	857220	1814410	Recherche biblio stagiaire BRGM
10446X0330	857160	1814320	Recherche biblio stagiaire BRGM
10446X0333	857670	1814230	Recherche biblio stagiaire BRGM
10473X0004	954274	1829570	Communauté d'Agglomération de Fréjus St-Raphaël
10473X0005	954241	1829562	Communauté d'Agglomération de Fréjus St-Raphaël
10634X0216	878290	1800400	ANTEA
10641X0585	879160	1800920	ANTEA
10643X0301	893520	1797878	SITA Remediation
10643X0302	893511	1797887	SITA Remediation
10643X0303	893530	1797854	SITA Remediation
10643X0304	893551	1797848	SITA Remediation
10643X0305	893559	1797854	SITA Remediation
10643X0306	893513	1797881	SITA Remediation
10643X0307	893539	1797870	SITA Remediation
10643X0308	893548	1797853	SITA Remediation
10643X0309	893559	1797848	SITA Remediation
10643X0310	893566	1797847	SITA Remediation
10643X0311	893568	1797851	SITA Remediation
10647X0053	895889	1796166	ANTEA
10647X0054	895926	1796151	ANTEA
10647X0055	895943	1796128	ANTEA

Annexe 4

Tableaux des dossiers BSS fournis (RHA)

Recherche de sondages complémentaires pour la BSS : activité 2008

INDICE	FEUILLE	X	Y	INDICE	FEUILLE	X	Y
07952X0038	07952X	821259	2020339	07948X0092	07948X	810542	2008455
07708X0099	07708X	806710	2027612	07948X0093	07948X	811739	2008461
07708X0100	07708X	809260	2027971	07948X0094	07948X	811650	2009640
07715X0031	07715X	812130	2031696	07948X0095	07948X	811265	2008395
07716X0019	07716X	822673	2030743	07948X0096	07948X	810832	2008824
07944X0327	07944X	810056	2022181	07948X0097	07948X	810678	2009113
07944X0328	07944X	811620	2018228	07948X0098	07948X	809658	2012197
07955X0112	07955X	813334	2013019	07952X0055	07952X	820165	2014318
07955X0113	07955X	816666	2009098	07948X0099	07948X	810131	2008392
07943X0099	07943X	805061	2015072	07948X0100	07948X	810117	2009131
07943X0100	07943X	805278	2014293	07948X0101	07948X	809793	2008217
07951X0028	07951X	818511	2015968	07708X0118	07708X	805461	2024478
07951X0029	07951X	816323	2014479	07707X0165	07707X	805086	2025586
07952X0039	07952X	822346	2016619	07708X0119	07708X	805153	2024937
07952X0040	07952X	820785	2017057	07708X0120	07708X	805791	2024304
07956X0162	07956X	820826	2006356	07948X0102	07948X	808591	2011806
07955X0114	07955X	815745	2006236	07944X0372	07944X	807960	2014011
07955X0115	07955X	816922	2005648	07948X0103	07948X	808140	2011220
08195X0021	08195X	817561	1993564	07944X0373	07944X	809709	2014573
07955X0116	07955X	817066	2005515	07948X0104	07948X	808525	2011765
08184X0089	08184X	812778	2000689	07948X0105	07948X	808259	2013195
08184X0090	08184X	809050	1996805	07948X0106	07948X	808821	2011212
07955X0117	07955X	813248	2007392	07948X0107	07948X	809684	2012190
07955X0118	07955X	816841	2009173	07944X0374	07944X	808343	2014684
07955X0119	07955X	816275	2009798	07943X0142	07943X	801631	2022253
07955X0120	07955X	814651	2011856	07943X0143	07943X	801585	2021988
07955X0121	07955X	812968	2007052	07943X0144	07943X	800871	2022847
07951X0030	07951X	815893	2023476	07943X0145	07943X	801578	2019642
08187X0241	08187X	802936	1992491	07943X0146	07943X	801254	2022651
08184X0091	08184X	808391	1994340	07943X0147	07943X	801089	2022873
08188X0057	08188X	812621	1992480	07943X0148	07943X	800254	2021477
08428X0025	08428X	812220	1973475	07943X0149	07943X	800993	2020650
08424X0034	08424X	810065	1975703	07943X0150	07943X	799644	2019867
07943X0101	07943X	799319	2013773	07715X0040	07715X	815272	2027693
07943X0102	07943X	799934	2015193	07951X0060	07951X	814870	2018635
07946X0191	07946X	797667	2011480	07944X0375	07944X	812042	2021374
08188X0058	08188X	812309	1993315	07944X0376	07944X	807530	2018348
08191X0066	08191X	815870	1994565	07944X0377	07944X	807233	2018186
07948X0050	07948X	808472	2003784	07944X0378	07944X	807253	2015768
08428X0026	08428X	807374	1972467	07944X0379	07944X	810889	2015858
08424X0035	08424X	812725	1979799	07944X0380	07944X	810901	2015877
08424X0036	08424X	813539	1981196	07944X0381	07944X	807855	2020629
08187X0242	08187X	803676	1989335	07944X0382	07944X	807821	2019894
07715X0032	07715X	812228	2032387	07944X0383	07944X	809497	2016904
07955X0122	07955X	813802	2008038	07943X0151	07943X	802574	2019363

Recherche de sondages complémentaires pour la BSS : activité 2008

07952X0041	07952X	822346	2016619	07715X0041	07715X	816542	2023770
08188X0059	08188X	807865	1985197	07715X0042	07715X	816447	2023877
08188X0060	08188X	807225	1984673	08184X0115	08184X	806725	1998990
08188X0061	08188X	806785	1984328	08183X0270	08183X	804570	1998396
08424X0037	08424X	806632	1983307	08184X0116	08184X	806959	1999378
08188X0062	08188X	807352	1983419	08183X0271	08183X	805557	1998047
08188X0063	08188X	807516	1984553	08183X0272	08183X	805229	1997253
08187X0243	08187X	806168	1985648	08183X0273	08183X	805413	1999215
08424X0038	08424X	808769	1982888	07708X0121	07708X	807507	2028602
08187X0244	08187X	805561	1986577	07708X0122	07708X	806447	2027910
08188X0064	08188X	809113	1986927	07708X0123	07708X	808413	2028944
08424X0039	08424X	809606	1981575	07951X0061	07951X	818263	2017728
08424X0040	08424X	808266	1981373	07951X0062	07951X	818523	2019406
08187X0245	08187X	805576	1989928	07951X0063	07951X	818200	2018951
08188X0065	08188X	807834	1987165	07955X0148	07955X	818887	2009326
08187X0246	08187X	804640	1990242	07956X0183	07956X	820380	2011281
08423X0087	08423X	804363	1982028	07956X0184	07956X	821670	2010773
07955X0123	07955X	819730	2007087	07955X0149	07955X	818488	2010441
08188X0066	08188X	809338	1988387	07956X0185	07956X	821742	2010998
08187X0247	08187X	805254	1987872	07707X0166	07707X	803056	2031044
08423X0088	08423X	804441	1983083	07702X0245	07702X	797664	2036158
08423X0089	08423X	804479	1977481	07702X0246	07702X	795687	2035685
07955X0124	07955X	814761	2011976	07702X0247	07702X	795376	2035675
07951X0031	07951X	812855	2015594	07702X0248	07702X	794911	2036382
07948X0051	07948X	812208	2013352	07702X0249	07702X	796205	2034807
07944X0329	07944X	807607	2019497	07707X0167	07707X	804266	2032121
07958X0054	07958X	834861	2009478	07703X0085	07703X	803904	2033682
07717X0043	07717X	832638	2028929	07703X0086	07703X	803147	2033286
07721X0075	07721X	842318	2040648	07703X0087	07703X	797792	2036618
08424X0041	08424X	810715	1976274	07703X0088	07703X	798153	2035282
07948X0052	07948X	810417	2003902	07703X0089	07703X	803587	2033495
07944X0330	07944X	811550	2018333	07707X0168	07707X	804258	2032267
08191X0067	08191X	814168	1994879	07703X0090	07703X	803422	2033415
07952X0042	07952X	820692	2015526	07707X0169	07707X	804615	2032349
08192X0032	08192X	820459	1998825	07703X0091	07703X	803890	2034841
07703X0066	07703X	801192	2042586	07943X0152	07943X	799351	2023066
08424X0042	08424X	806824	1981901	07707X0170	07707X	799253	2024155
07955X0125	07955X	814616	2011706	08424X0044	08424X	810285	1982408
07955X0126	07955X	812988	2006852	08424X0045	08424X	810819	1981791
07955X0127	07955X	814990	2006275	08424X0046	08424X	810723	1981824
07955X0128	07955X	814917	2007910	08183X0274	08183X	805071	1995918
07948X0053	07948X	812538	2007316	07947X0075	07947X	801254	2005455
07951X0032	07951X	813923	2017151	08184X0117	08184X	811376	1993561
07955X0129	07955X	816786	2009163	08191X0097	08191X	817971	1997201
07955X0130	07955X	816764	2004107	08191X0098	08191X	817936	1996796
07955X0131	07955X	815039	2007170	08191X0099	08191X	818196	1997146

Recherche de sondages complémentaires pour la BSS : activité 2008

07944X0331	07944X	808981	2017229	08188X0087	08188X	812602	1991800
08188X0067	08188X	810570	1992257	08183X0275	08183X	802784	2000564
08188X0068	08188X	810389	1992872	08191X0100	08191X	814874	1997151
07715X0033	07715X	815228	2033182	08191X0101	08191X	815299	1997342
07955X0132	07955X	814988	2007730	07951X0064	07951X	815132	2014392
07951X0033	07951X	813029	2017813	08428X0032	08428X	813001	1972961
07707X0147	07707X	802144	2024410	07951X0065	07951X	815744	2023150
07948X0054	07948X	812683	2006826	07951X0066	07951X	812968	2019795
08423X0090	08423X	806392	1983236	07944X0384	07944X	810650	2018141
08187X0248	08187X	804006	1986611	07944X0385	07944X	812046	2021414
08188X0069	08188X	808179	1985835	07944X0386	07944X	809247	2019740
07951X0034	07951X	812706	2021035	07951X0067	07951X	812753	2016644
07955X0133	07955X	816281	2009123	07944X0387	07944X	809302	2016639
07956X0163	07956X	821963	2005655	08427X0037	08427X	806428	1969740
07715X0034	07715X	817678	2033185	08427X0038	08427X	806506	1969831
08191X0068	08191X	814212	1998190	08428X0033	08428X	807821	1971845
08191X0069	08191X	814163	1998070	08428X0034	08428X	807749	1971311
08191X0070	08191X	814013	1997925	08188X0088	08188X	810088	1986849
08423X0091	08423X	806396	1980470	08188X0089	08188X	810759	1986530
08192X0033	08192X	820653	1999436	08184X0118	08184X	808862	2000298
08424X0043	08424X	806724	1978609	08184X0119	08184X	808173	2001150
07955X0134	07955X	814463	2007514	08184X0120	08184X	808878	2000335
07956X0164	07956X	821803	2005810	08184X0121	08184X	808658	2003087
07955X0135	07955X	818431	2009461	08184X0122	08184X	808399	2000880
08188X0070	08188X	812030	1992554	08188X0090	08188X	810314	1990396
08184X0092	08184X	812839	2003125	08184X0123	08184X	809183	1999525
08184X0093	08184X	812570	1997090	08424X0047	08424X	812196	1976237
08184X0094	08184X	809683	1996433	07944X0388	07944X	807770	2016110
07944X0332	07944X	805968	2021638	07951X0068	07951X	816561	2015300
07706X0148	07706X	795023	2032510	07951X0069	07951X	816370	2015070
07706X0149	07706X	795374	2031815	07955X0150	07955X	816441	2008958
07706X0150	07706X	795408	2031852	07955X0151	07955X	816030	2008890
07706X0151	07706X	796491	2030819	07948X0108	07948X	812740	2005551
07706X0152	07706X	795600	2029927	08187X0255	08187X	802339	1990289
07706X0153	07706X	795623	2029863	08184X0124	08184X	808442	1996961
07706X0154	07706X	796106	2029632	08191X0102	08191X	813492	2001746
07948X0055	07948X	811071	2003971	08191X0103	08191X	813597	2001611
08184X0095	08184X	808424	2000806	08184X0125	08184X	812207	2001038
08184X0096	08184X	809945	2000810	07955X0152	07955X	815086	2012172
08184X0097	08184X	810998	2001496	08184X0126	08184X	812253	2000873
08184X0098	08184X	809862	2001073	08184X0127	08184X	811613	2000562
08184X0099	08184X	810424	2002650	07955X0153	07955X	816177	2008357
08184X0100	08184X	811586	2002936	07955X0154	07955X	817815	2009860
08184X0101	08184X	808843	2002010	08184X0128	08184X	810757	2000721
08423X0092	08423X	801785	1976741	07955X0155	07955X	817280	2006798
07703X0067	07703X	800822	2036840	08184X0129	08184X	811928	2000328

Recherche de sondages complémentaires pour la BSS : activité 2008

07703X0068	07703X	799143	2035782	08188X0091	08188X	810660	1985539
07707X0148	07707X	802059	2032805	07955X0156	07955X	817914	2004393
07703X0069	07703X	799132	2035026	08428X0035	08428X	807829	1972578
07703X0070	07703X	801328	2034372	08428X0036	08428X	807939	1972638
07702X0243	07702X	797674	2034105	08427X0039	08427X	806163	1972390
07703X0071	07703X	801831	2033990	08428X0037	08428X	810971	1972072
07703X0072	07703X	801403	2034048	08428X0038	08428X	807004	1971781
07707X0149	07707X	804590	2032011	08428X0039	08428X	810186	1972076
07703X0073	07703X	801629	2033240	08428X0040	08428X	810036	1971826
07703X0074	07703X	801394	2033741	08428X0041	08428X	809246	1971674
07707X0150	07707X	802580	2030817	08428X0042	08428X	810809	1970341
07702X0244	07702X	797623	2035996	08428X0043	08428X	810644	1970381
07703X0075	07703X	802368	2034201	08428X0044	08428X	810629	1970336
07703X0076	07703X	802031	2034097	08184X0130	08184X	809007	1997072
07951X0035	07951X	814509	2018167	08424X0048	08424X	808532	1977477
07951X0036	07951X	813759	2017352	08188X0092	08188X	807610	1991507
07951X0037	07951X	815137	2018282	07947X0076	07947X	804311	2009629
07708X0101	07708X	809158	2023539	08424X0049	08424X	811183	1980777
08187X0249	08187X	805928	1990996	08424X0050	08424X	812497	1978778
08184X0102	08184X	807182	1994178	08424X0051	08424X	808769	1979103
07948X0056	07948X	808938	2008062	08424X0052	08424X	807769	1978831
07947X0069	07947X	804493	2008780	08423X0095	08423X	804461	1983018
07947X0070	07947X	804214	2007640	08188X0093	08188X	808772	1987082
07948X0057	07948X	809039	2007905	08424X0053	08424X	812410	1982855
07947X0071	07947X	805169	2008476	08195X0023	08195X	813937	1985649
07706X0155	07706X	795272	2028497	08188X0094	08188X	812358	1984002
08191X0071	08191X	815756	2001002	08423X0096	08423X	803739	1980641
08191X0072	08191X	819885	1999214	08187X0256	08187X	803972	1990166
08191X0073	08191X	817888	1999481	08187X0257	08187X	803855	1990206
08191X0074	08191X	814712	2000564	08187X0258	08187X	803450	1990406
08191X0075	08191X	814441	2000429	08187X0259	08187X	803388	1991221
07943X0103	07943X	802578	2022683	08187X0260	08187X	803987	1992137
07943X0104	07943X	802703	2023106	08187X0261	08187X	804956	1990641
07944X0333	07944X	807474	2021442	08195X0024	08195X	813707	1991767
07943X0105	07943X	803711	2022490	07948X0109	07948X	809431	2004612
07944X0334	07944X	806086	2020254	08192X0034	08192X	821702	2000343
07708X0102	07708X	805744	2023489	08192X0035	08192X	823317	2000976
07943X0106	07943X	803813	2021866	08192X0036	08192X	824272	2003719
07943X0107	07943X	803395	2020992	07956X0186	07956X	825088	2006376
07947X0072	07947X	805355	2012977	07951X0070	07951X	818530	2019394
07943X0108	07943X	804930	2013503	08188X0095	08188X	807161	1983739
07944X0335	07944X	806125	2014277	08188X0096	08188X	808522	1983615
07944X0336	07944x	807100	2014320	07943X0153	07943X	800096	2019088
07947X0073	07947X	805249	2011902	07943X0154	07943X	800622	2018931
07943X0109	07943X	804813	2013379	07943X0155	07943X	803452	2015880
07944X0337	07944X	805479	2014350	07943X0156	07943X	803600	2015840

Recherche de sondages complémentaires pour la BSS : activité 2008

07715X0035	07715X	817054	2025009	07707X0171	07707X	804492	2023741
07951X0038	07951X	813430	2021694	07707X0172	07707X	804624	2023638
07715X0036	07715X	813015	2023628	08188X0097	08188X	807010	1987000
07951X0039	07951X	814608	2022249	07955X0157	07955X	816060	2007820
07951X0040	07951X	815325	2023606	07707X0173	07707X	803305	2025182
07951X0041	07951X	813122	2022250	08187X0262	08187X	805510	1984340
08428X0027	08428X	808031	1972903	07943X0157	07943X	803560	2015790
07703X0077	07703X	803181	2038597	08188X0098	08188X	806507	1986453
07704X0089	07704X	805721	2038487	08188X0099	08188X	806897	1986469
07703X0078	07703X	803049	2038160	08188X0100	08188X	806937	1986454
07703X0079	07703X	801900	2037688	08188X0101	08188X	806932	1986539
07704X0090	07704X	805754	2038385	08188X0102	08188X	806887	1986429
07703X0080	07703X	804026	2038686	08184X0131	08184X	808851	1997662
07704X0091	07704X	804916	2039234	08191X0104	08191X	819817	1996779
07703X0081	07703X	803170	2038192	08191X0105	08191X	817604	1995084
07703X0082	07703X	802982	2038109	07704X0111	07404X	809751	2038379
07703X0083	07703X	803148	2038554	08424X0054	08424X	809760	1982365
07703X0084	07703X	802468	2038298	07951X0071	07951X	812547	2015677
08187X0250	08187X	804429	1984245	08187X0263	08187X	804071	1984534
07956X0165	07956X	826109	2010913	08191X0106	08191X	816378	1999420
07956X0166	07956X	826094	2010902	08191X0107	08191X	815305	1995148
07956X0167	07956X	826097	2010898	07955X0158	07955X	817290	2009800
07956X0168	07956X	825449	2010727	07955X0159	07955X	816850	2009940
07951X0042	07951X	814594	2014408	07955X0160	07955X	817690	2010290
07956X0169	07956X	824517	2010037	07955X0161	07955X	817840	2010200
07956X0170	07956X	824670	2009933	08187X0264	08187X	805920	1992510
07956X0171	07956X	823446	2010134	08187X0265	08187X	805640	1992460
07956X0172	07956X	825168	2010345	08187X0266	08187X	805730	1992660
07956X0173	07956X	825322	2011914	08187X0267	08187x	805660	1992690
07956X0174	07956X	826097	2010898	08187X0268	08187X	805590	1993050
07956X0175	07956X	823957	2011369	08187X0269	08187X	805900	1992530
07956X0176	07956X	824198	2010097	08187X0270	08187X	805840	1992580
07707X0151	07707X	801976	2023559	08187X0271	08187X	805800	1992620
07955X0136	07955X	817340	2011395	07944X0389	07944X	806199	2017332
07955X0137	07955X	816599	2011864	07944X0390	07944X	806147	2017276
07951X0043	07951X	817925	2018616	07944X0391	07944X	806570	2018637
07951X0044	07951X	817638	2016869	07944X0392	07944X	808194	2016624
07951X0045	07951X	817630	2017012	08191X0108	08191X	815750	1996150
07951X0046	07951X	814989	2018148	07948X0110	07948X	810360	2007800
08428X0028	08428X	807391	1973026	07955X0162	07955X	816530	2008460
07948X0058	07948X	808351	2008155	07956X0187	07956X	821268	2012900
07948X0059	07948X	807397	2008383	07953X0112	07953X	830860	2018980
07948X0060	07948X	807706	2008171	07953X0113	07953X	830665	2019010
07948X0061	07948X	810264	2008614	07953X0114	07953X	830790	2019010
07948X0062	07948X	808404	2008750	07953X0115	07953X	830215	2019095
07948X0063	07948X	808285	2009399	07953X0116	07953X	830780	2019210

Recherche de sondages complémentaires pour la BSS : activité 2008

07948X0064	07948X	808187	2008583	08192X0037	08192X	820895	2001039
07948X0065	07948X	808675	2008897	07955X0163	07955X	816680	2005810
07948X0066	07948X	808811	2009248	07955X0164	07955X	818940	2008970
07948X0067	07948X	808849	2009335	07943X0158	07943X	799256	2021839
07948X0068	07948X	807510	2008400	07955X0165	07955X	817249	2008368
07948X0069	07948X	809472	2008459	07708X0124	07708X	808193	2026516
07948X0070	07948X	806236	2009337	07708X0125	07708X	807521	2026607
07948X0071	07948X	809633	2008658	07955X0166	07955X	815027	2006935
07948X0072	07948X	806874	2008782	08184X0132	08184X	808190	2002290
07948X0073	07948X	806088	2009183	07943X0159	07943X	799945	2017695
07948X0074	07948X	808025	2008003	07943X0160	07943X	800420	2017970
07948X0075	07948X	806398	2009370	07955X0167	07955X	816907	2004571
07948X0076	07948X	809272	2008035	07955X0168	07955X	816909	2004488
07948X0077	07948X	806721	2009408	07948X0111	07948X	810030	2007820
07948X0078	07948X	809379	2008688	08191X0109	08191X	813260	1996660
07715X0037	07715X	813455	2033097	08184X0133	08184X	813080	1996615
07715X0038	07715X	812236	2031370	08184X0134	08184X	812610	1996930
07708X0103	07708X	809331	2031144	07947X0077	07947X	803810	2009620
07956X0177	07956X	825175	2006277	07951X0072	07951X	813660	2018020
07956X0178	07956X	826315	2009531	08187X0272	08187X	805928	1990990
07956X0179	07956X	823960	2009080	07955X0169	07955X	819308	2007213
07956X0180	07956X	823459	2009207	07951X0073	07951X	813805	2016036
07956X0181	07956X	825814	2009252	07948X0112		812635	2004825
07956X0182	07956X	826504	2011301	07955X0170		814782	2004924
07707X0152	07707X	802766	2025568	07948X0113		812071	2005505
07708X0104	07708X	805634	2027124	07948X0114		810514	2006123
07707X0153	07707X	803095	2026270	07948X0115		808265	2004962
07707X0154	07707X	803677	2027103	07948X0116		807381	2006288
07704X0092	07704X	805688	2039412	08184X0135		807559	2002415
07704X0093	07704X	809469	2040007	07956X0188		824662	2012727
07704X0094	07704X	808329	2040992	07956X0189		826504	2011301
07704X0095	07704X	808521	2040945	07956X0190		826315	2009531
07704X0096	07704X	808081	2041057	07956X0191		825175	2006277
07704X0097	07704X	808934	2039281	07956X0192		823446	2010134
07704X0098	07704X	807829	2040672	08191X0110		813440	2002990
07704X0099	07704X	808942	2040646	08191X0111		815780	2002900
07704X0100	07704X	809202	2040869	08191X0112		818650	2003515
07704X0101	07704X	808024	2039989	08191X0113		817240	2001860
07704X0102	07704X	807407	2040670	08191X0114		817861	1999470
07704X0103	07704X	806798	2039236	08191X0115		813690	2000240
07704X0104	07704X	808126	2039928	08192X0038		821120	2000770
07704X0105	07704X	807433	2039336	08192X0039		822500	2002340
07704X0106	07704X	807328	2041114	07956X0193		820025	2004345
07704X0107	07704X	806870	2038926	07956X0194		821418	2004750
07704X0108	07704X	807430	2040668	07956X0195		820811	2008006
07711X0041	07711X	812131	2038326	07955X0171		818860	2005780

Recherche de sondages complémentaires pour la BSS : activité 2008

07704X0109	07704X	811634	2035760	07955X0172		817540	2007540
07704X0110	07704X	811683	2037826	07956X0196		822360	2012240
08423X0093	08423X	802064	1978497	07956X0197		821742	2010998
08188X0071	08188X	807443	1991493	07955X0173		819345	2010885
08183X0263	08183X	805887	1995206	07955X0174		818570	2013170
08187X0251	08187X	806006	1992493	07955X0175		816599	2011864
08183X0264	08183X	805731	1993622	07955X0176		815459	2010410
08191X0076	08191X	816449	1998909	07948X0117		812337	2011359
08191X0077	08191X	817861	1999470	07948X0118		810580	2009540
08183X0265	08183X	799591	2000779	07948X0119		809472	2008458
08183X0266	08183X	802354	2000639	07948X0120		812096	2010029
07944X0338	07944X	806221	2017346	07948X0121		811738	2008460
07943X0110	07943X	804771	2019250	07948X0122		808849	2009335
07943X0111	07943X	804290	2021222	07948X0123		808351	2008155
07944X0339	07944X	805544	2018790	07948X0124		807190	2008190
07944X0340	07944X	806362	2017507	07948X0125		806398	2009370
07944X0341	07944X	806354	2017574	07948X0126		806134	2011602
07943X0112	07943X	803646	2019649	07948X0127		806874	2008782
07943X0113	07943X	804908	2017864	07947X0078		805180	2007753
07943X0114	07943X	805128	2018195	07947X0079		805169	2008476
07943X0115	07943X	802559	2022678	07947X0080		803645	2007000
07943X0116	07943X	803553	2017071	07947X0081		802427	2008700
07943X0117	07943X	803462	2019343	07947X0082		802278	2006433
07707X0155	07707X	803432	2024804	07947X0083		800730	2007100
07943X0118	07943X	804572	2020715	07947X0084		799480	2008630
07944X0342	07944X	806240	2015661	07947X0085		801996	2004314
08184X0103	08184X	810474	1993734	08183X0276		800855	2002430
08184X0104	08184X	806700	1994783	07947X0086		802984	2004012
08183X0267	08183X	805478	1994719	08183X0277		801286	2001249
08184X0105	08184X	807093	1994870	08183X0278		799750	2001327
08184X0106	08184X	807240	1994956	08183X0279		803836	1999864
08188X0072	08188X	811676	1991881	08183X0280		804570	1998395
08184X0107	08184X	811038	1993602	08183X0281		805341	1997545
08184X0108	08184X	810572	1993802	08184X0136		808862	2000298
08184X0109	08184X	807425	1995937	08184X0137		808300	1998711
08184X0110	08184X	810831	1995043	08184X0138		809945	2000810
08188X0073	08188X	811245	1993132	08184X0139		810998	2001495
08183X0268	08183X	806054	1993899	07948X0128		811099	2003873
08188X0074	08188X	809005	1991062	08184X0140		811586	2002936
08188X0075	08188X	810891	1993459	08184X0141		811062	1998842
08183X0269	08183X	805613	1995607	08184X0142		810620	1995949
08191X0078	08191X	814566	1994379	08183X0282		805020	1995719
08191X0079	08191X	813437	1994477	08184X0143		807425	1995936
08428X0029	08428X	808205	1971803	08187X0273		803592	1992957
08427X0036	08427X	806488	1972962	08187X0274		805800	1992000
08428X0030	08428X	808869	1972781	08188X0103		810814	1991809

Recherche de sondages complémentaires pour la BSS : activité 2008

08428X0031	08428X	807388	1972802	08191X0116		815961	1997491
07943X0119	07943X	801409	2017897	08188X0104		806707	1989378
07943X0120	07943X	802806	2018752	08188X0105		809912	1986521
07943X0121	07943X	802045	2016253	08188X0106		810945	1989040
07943X0122	07943X	799708	2018194	08187X0275		801318	1992327
07943X0123	07943X	802098	2018701	08187X0276		801899	1990117
07944X0343	07944X	810687	2018169	08187X0277		800175	1990220
07951X0047	07951X	812947	2022121	08187X0278		801261	1987974
07944X0344	07944X	809483	2019500	08187X0279		801639	1984644
07708X0105	07708X	810356	2023874	08186X0158		798436	1983363
07944X0345	07944X	810258	2019316	08423X0097		799631	1979955
07944X0346	07944X	810282	2022046	08423X0098		801981	1980729
07944X0347	07944X	811748	2019673	08422X0202		795390	1979870
07944X0348	07944X	810571	2019764	08422X0203		796984	1977832
07944X0349	07944X	812064	2021095	08423X0099		801055	1976701
07944X0350	07944X	811553	2020978	08423X0100		804408	1975908
07944X0351	07944X	810563	2019655	08424X0055		806971	1976413
08191X0080	08191X	817091	1995413	08423X0101		805160	1974959
08191X0081	08191X	815581	1997055	08428X0045		808238	1973036
08191X0082	08191X	815960	1997492	07706X0156		795408	2031852
08191X0083	08191X	815987	1997101	07702X0250		795283	2035360
08191X0084	08191X	816345	1996803	07703X0092		798460	2035850
08191X0085	08191X	817503	1998021	07703X0093		801410	2036590
08191X0086	08191X	816375	1998526	07707X0174		801190	2033000
08191X0087	08191X	816653	1998240	07703X0094		804619	2034175
08195X0022	08195X	816100	1993343	07704X0112		805920	2036920
07708X0106	07708X	805089	2031390	08191X0117		815979	1997113
07708X0107	07708X	806895	2031473	07955X0177		816218	2007766
07708X0108	07708X	805881	2027881	07951X0074		814311	2018497
07708X0109	07708X	808129	2031002	07951X0075		814451	2018347
07708X0110	07708X	806600	2031580	07708X0126		807241	2023987
07708X0111	07708X	808274	2030578	07708X0127		808539	2024890
07707X0156	07707X	804996	2027576	07708X0128		806940	2024287
07708X0112	07708X	806412	2025079	07944X0393		809295	2021510
07948X0079	07948X	810817	2005553	07944X0394		808988	2019269
07948X0080	07948X	809631	2003853	07715X0043		818581	2024985
07948X0081	07948X	810771	2005140	07951X0076		814295	2021848
08184X0111	08184X	811608	2003285	07951X0077		815665	2022550
07955X0138	07955X	818187	2010850	07951X0078		816377	2021001
07955X0139	07955X	819334	2012523	07951X0079		815698	2020480
07952X0043	07952X	821506	2014552	07951X0080		815515	2022200
08191X0088	08191X	817238	2001858	07951X0081		815746	2021800
07955X0140	07955X	816932	2005546	07951X0082		812848	2019695
07943X0124	07943X	802675	2014902	07944X0395		810647	2020222
07943X0125	07943X	804004	2014996	07951X0083		814751	2018598
07943X0126	07943X	803643	2015742	07951X0084		815969	2020100

Recherche de sondages complémentaires pour la BSS : activité 2008

07943X0127	07943X	803673	2016351	07951X0085		816998	2020402
07943X0128	07943X	803733	2021486	07951X0086		817196	2021853
07707X0157	07707X	802031	2023444	07951X0087		817596	2021653
07943X0129	07943X	803372	2023073	07951X0088		817366	2021953
07943X0130	07943X	803875	2020641	07951X0089		814252	2017347
07944X0352	07944X	806018	2021273	07951X0090		814703	2016847
07707X0158	07707X	802739	2023744	07944X0396		808942	2023390
08184X0112	08184X	806244	1995293	07708X0129		808991	2023940
08191X0089	08191X	819288	2001232	07708X0130		808942	2023489
08191X0090	08191X	818805	1999986	07944X0397		807399	2018236
08191X0091	08191X	819502	2000998	07944X0398		808096	2020508
08191X0092	08191X	819266	2002728	07944X0399		807754	2015086
08191X0093	08191X	818873	2000162	07944X0400		810547	2019942
08191X0094	08191X	817628	2001882	07948X0129		812408	2013493
08191X0095	08191X	816673	2001335	07948X0130		812560	2012343
07944X0353	07944X	812219	2019003	07948X0131		812380	2012092
07951X0048	07951X	812595	2018644	07944X0401		807848	2019387
07951X0049	07951X	812770	2018860	07944X0402		807597	2019887
07944X0354	07944X	810408	2018219	07951X0091		814150	2019197
07943X0131	07943X	803412	2016979	07951X0092		813899	2019547
07943X0132	07943X	803738	2016751	07944X0403		808169	2018488
07943X0133	07943X	804036	2017551	08428X0046		807974	1971808
07943X0134	07943X	804785	2015911	08428X0047		807029	1970059
07943X0135	07943X	805184	2016592	08428X0048		807298	1969570
07943X0136	07943X	803060	2016258	08428X0049		807342	1969528
07943X0137	07943X	802891	2016674	08428X0050		808221	1971821
07943X0138	07943X	802770	2016050	08428X0051		807860	1971838
07943X0139	07943X	803152	2014056	08428X0052		808536	1972194
07947X0074	07947X	803785	2009026	08428X0053		807768	1971424
07943X0140	07943X	802029	2015031	08428X0054		807106	1970458
07943X0141	07943X	802501	2014564	08428X0055		807869	1972051
07715X0039	07715X	813513	2024820	08428X0056		808164	1972013
07708X0113	07708X	810394	2024369	08428X0057		807109	1970548
08187X0252	08187X	806168	1985682	08428X0058		807636	1971397
08184X0113	08184X	808300	1998711	08428X0059		807652	1971392
08191X0096	08191X	813943	1996161	08428X0060		807634	1971332
08184X0114	08184X	810620	1995949	08428X0061		807633	1971832
08188X0076	08188X	807476	1983918	08427X0040		806575	1971080
08188X0077	08188X	806755	1984914	08428X0062		809077	1971567
07952X0044	07952X	822009	2019203	08428X0063		808407	1969863
07952X0045	07952X	820343	2019060	08428X0064		808746	1970157
07952X0046	07952X	821378	2020720	08428X0065		808717	1970106
07952X0047	07952X	823620	2018529	08428X0066		808762	1970358
07952X0048	07952X	821056	2020122	08428X0067		808759	1970477
07952X0049	07952X	822817	2019720	08428X0068		808335	1970644
07952X0050	07952X	820708	2018692	08428X0069		808696	1970596

Recherche de sondages complémentaires pour la BSS : activité 2008

07952X0051	07952X	821530	2019824	08428X0070		808292	1970736
08423X0094	08423X	805317	1982277	08428X0071		808208	1969113
08188X0078	08188X	809144	1989030	08428X0072		809542	1969205
08188X0079	08188X	810054	1988286	08428X0073		809653	1967673
08188X0080	08188X	811059	1989637	08424X0056		809744	1983423
08188X0081	08188X	810067	1988339	08428X0074		808548	1968763
08188X0082	08188X	812938	1987805	08428X0075		807862	1968454
08188X0083	08188X	809252	1988988	08428X0076		809671	1968477
08188X0084	08188X	811573	1988057	08428X0077		809731	1968453
08188X0085	08188X	812928	1987668	08428X0078		809342	1969564
08188X0086	08188X	806448	1993231	08428X0079		809353	1967964
07955X0141	07955X	815206	2012256	08428X0080		808095	1968228
07955X0142	07955X	815244	2012228	08428X0081		809149	1969369
07955X0143	07955X	815533	2011610	08428X0082		808112	1967748
07707X0159	07707X	803929	2025672	08427X0041		806348	1968847
07707X0160	07707X	804869	2025924	08427X0042		806747	1968658
07707X0161	07707X	803504	2026360	08424X0057		809255	1982050
07707X0162	07707X	803628	2026778	08424X0058		809291	1982002
07708X0114	07708X	805695	2024858	08424X0059		809858	1981978
07707X0163	07707X	804818	2026441	08188X0107		810067	1986047
07707X0164	07707X	803905	2026602	08424X0060		810172	1976861
07952X0052	07952X	822841	2016635	08424X0061		812173	1979064
07952X0053	07952X	822097	2016790	08424X0062		809955	1976698
07952X0054	07952X	820645	2015420	08424X0063		808280	1976253
07951X0050	07951X	819299	2017343	08424X0064		810037	1975436
07951X0051	07951X	815087	2014171	08188X0108		810067	1987077
07944X0355	07944X	810975	2015698	08424X0065		809639	1981468
07951X0052	07951X	815094	2014386	08424X0066		811205	1982895
07944X0356	07944x	810670	2014425	08424X0067		810806	1981679
07944X0357	07944X	810911	2014301	08424X0068		810772	1981849
07948X0082	07948X	811581	2012781	08188X0109		809699	1988478
07951X0053	07951X	813805	2016036	08188X0110		808511	1989879
07951X0054	07951X	813684	2017456	08424X0069		810606	1977972
07951X0055	07951X	813381	2016919	08188X0111		810328	1986752
07951X0056	07951X	813171	2017066	08424X0070		808735	1981291
07944X0358	07944X	810433	2014301	08184X0144		811027	1998840
07944X0359	07944X	812213	2016018	08424X0071		810012	1976883
07944X0360	07944X	812216	2015809	08424X0072		809820	1976562
07951X0057	07951X	813597	2015347	08424X0073		811045	1974786
07944X0361	07944X	812243	2014390	07951X0093		813708	2013895
07944X0362	07944X	810726	2015671	07944X0404		812140	2014060
07951X0058	07951X	812879	2014269	07943X0161		803516	2015801
08187X0253	08187X	803593	1992958	08183X0283		802350	1993590
08187X0254	08187X	803709	1992867	07956X0198		826330	2007820
07708X0115	07708X	805473	2024005	08192X0040		824820	1996680
07708X0116	07708X	805770	2023496	08195X0025		819390	1991050

Recherche de sondages complémentaires pour la BSS : activité 2008

07708X0117	07708X	805315	2024046	08196X0015		821660	1992440
07944X0363	07944X	807855	2021417	08195X0026		814130	1984130
07944X0364	07944X	807734	2021382	08195X0027		814130	1984130
07944X0365	07944X	807805	2021456	08192X0041		820460	1997790
07944X0366	07944X	807689	2022432	08191X0118		818715	2003650
07944X0367	07944X	807621	2022876	08191X0119		819810	2001290
07944X0368	07944X	807527	2022458	07955X0178		817630	2007595
07944X0369	07944X	807124	2022138	07956X0199		822440	2009990
07944X0370	07944X	807448	2021175	07948X0132		812030	2006540
07944X0371	07944X	807430	2022029	08184X0145		809764	1999462
07948X0083	07948X	809523	2009289	08184X0146		810999	1997075
07955X0144	07955X	815459	2010410	08184X0147		808766	1995243
07948X0084	07948X	809550	2009310	08191X0120		813378	1997059
07955X0145	07955X	815149	2010504	08191X0121		813225	1998036
07951X0059	07951X	816813	2013818	08191X0122		818221	1995288
07948X0085	07948X	809555	2009152	08191X0123		814225	1994890
07948X0086	07948X	810305	2010035	08195X0028		815857	1993226
07955X0146	07955X	815533	2011253	08188X0112		807869	1991049
07955X0147	07955X	815133	2010494	08188X0113		808520	1989890
07948X0087	07948X	812691	2009715	08188X0114		809071	1992138
07948X0088	07948X	812096	2010020	07947X0087		805284	2005477
07948X0089	07948X	812001	2009479	08422X0204		798806	1977896
07948X0090	07948X	810703	2009652	08423X0102		800400	1978170
07948X0091	07948X	810478	2009496	07704X0113		809480	2037238

Annexe 5

Tableaux des dossiers BSS fournis (AQI - A65)

Il s'agit des dossiers en corus de mise en place dans la BSS

INDICE	DESIGNATION	DPT	COMMUNE	X L2 E	Y L2 E	Z SOL	PROFONDEUR TRAVAUX
07108X0005	SP1	24	SAINT-MARTIN-LE-PIN	467550	2063540	262.00	10.00
07298X0038	PZ1	33	GRAYAN-ET-L'HOPITAL	330840	2052400	8.00	5.00
07298X0039	PZ2	33	GRAYAN-ET-L'HOPITAL	330745	2052725	9.00	5.00
07298X0040	PZ3	33	GRAYAN-ET-L'HOPITAL	330970	2052700	9.00	5.00
07298X0041	PZ4	33	GRAYAN-ET-L'HOPITAL	330850	2052560	9.00	5.00
07346X0079	SD1	24	CERCLES	453902	2044019	181.00	10.00
07346X0080	SD2	24	CERCLES	453896	2044019	181.00	10.00
07346X0081	SD3	24	CERCLES	453899	2044025	181.00	10.00
07346X0082	SP1	24	CERCLES	453893	2044027	181.00	
07357X0036	SC1	24	THIVIERS	488745	2048896	252.00	39.40
07357X0037	SC2	24	THIVIERS	488777	2049076	255.00	39.95
07577X0037	F1	24	FESTALEMPS	436494	2027107	93.40	2.70
07577X0038	F2	24	FESTALEMPS	436466	2027068	92.20	1.00
07577X0039	F3	24	FESTALEMPS	436434	2027028	90.00	2.00
07577X0040	F4	24	FESTALEMPS	436395	2026987	89.00	2.60
07577X0041	F5	24	FESTALEMPS	436356	2027022	92.00	0.80
07577X0042	F6	24	FESTALEMPS	436500	2027031	90.55	1.90
07582X0028	SP1	24	SAINT-JUST	455581	2039441	127.00	10.00
07788X0073	SP1	33	CASTELNAU-DE-MEDOC	352137	2006999	25.00	8.00
07796X0206	PZ1	33	AMBES	370620	2005610	3.00	5.50
07814X0027	SC1	24	JEMAYE(LA)	438025	2019865	84.30	13.07
07814X0028	SC2	24	JEMAYE(LA)	438030	2019850	84.30	15.60
07814X0029	SD1	24	JEMAYE(LA)	438020	2019850	84.30	16.50
07814X0030	SD2	24	JEMAYE(LA)	438035	2019855	84.30	20.50
07823X0035	SP1	24	MANZAC-SUR-VERN	460561	2011853	177.00	10.00
07824X0019	F1	24	COULOUNIEIX-CHAMIERES	470943	2017645	151.50	1.70
07824X0020	F2	24	COULOUNIEIX-CHAMIERES	470950	2017586	149.00	4.40
07824X0021	F3	24	COULOUNIEIX-CHAMIERES	470860	2017547	147.00	4.40

Recherche de sondages complémentaires pour la BSS : activité 2008

07824X0022	F4	24	COULOUNIEIX-CHAMIERES	470758	2017475	135.00	4.40
07824X0023	F5	24	COULOUNIEIX-CHAMIERES	470681	2017421	130.75	4.40
07824X0024	F6	24	COULOUNIEIX-CHAMIERES	470553	2017272	117.75	3.30
07824X0025	F7	24	COULOUNIEIX-CHAMIERES	470626	2017289	119.50	4.40
07824X0026	F8	24	COULOUNIEIX-CHAMIERES	470759	2017358	124.00	2.90
07824X0027	F9	24	COULOUNIEIX-CHAMIERES	470817	2017426	132.50	4.40
07824X0028	F10	24	COULOUNIEIX-CHAMIERES	470911	2017497	141.75	4.40
07824X0029	F11	24	COULOUNIEIX-CHAMIERES	471001	2017542	143.50	4.40
07824X0030	F12	24	COULOUNIEIX-CHAMIERES	471033	2017461	136.50	4.40
07824X0031	F13	24	COULOUNIEIX-CHAMIERES	470979	2017405	131.50	4.40
07824X0032	F14	24	COULOUNIEIX-CHAMIERES	470883	2017363	126.50	2.60
07824X0033	F15	24	COULOUNIEIX-CHAMIERES	470772	2017289	119.00	2.40
07824X0034	F16	24	COULOUNIEIX-CHAMIERES	470885	2017161	117.50	4.40
07824X0035	F17	24	COULOUNIEIX-CHAMIERES	471014	2017201	119.50	4.00
07824X0036	F18	24	COULOUNIEIX-CHAMIERES	471045	2017265	124.50	2.70
07824X0037	F19	24	COULOUNIEIX-CHAMIERES	471079	2017326	130.00	4.40
07824X0038	F20	24	COULOUNIEIX-CHAMIERES	471074	2017408	134.50	4.40
07824X0039	F21	24	COULOUNIEIX-CHAMIERES	471141	2017444	130.00	4.40
07824X0040	F22	24	COULOUNIEIX-CHAMIERES	471132	2017343	128.00	1.50
07824X0041	F23	24	COULOUNIEIX-CHAMIERES	471128	2017261	126.50	3.00
07824X0042	F24	24	COULOUNIEIX-CHAMIERES	471176	2017193	122.50	4.40
07824X0043	SP1	24	COULOUNIEIX-CHAMIERES	471235	2017457	140.50	10.00
07824X0044	SP3	24	COULOUNIEIX-CHAMIERES	471234	2017544	145.00	10.00
07824X0045	ST2	24	COULOUNIEIX-CHAMIERES	471272	2017544	146.00	10.00

Recherche de sondages complémentaires pour la BSS : activité 2008

07824X0046	ST4PZ	24	COULOUNIEIX-CHAMIER	471164	2017342	127.50	5.50
07824X0047	ST5PZ	24	COULOUNIEIX-CHAMIER	470898	2017192	118.00	5.30
07824X0048	ST6PZ	24	COULOUNIEIX-CHAMIER	470724	2017405	129.00	5.02
07824X0049	ST7PZ	24	COULOUNIEIX-CHAMIER	471009	2017399	131.50	5.50
07824X0050	ST8PZ	24	COULOUNIEIX-CHAMIER	470931	2017547	143.00	5.52
08033X0470	SP1	33	SAINT-LOUIS-DE-MONTFERRAND	374079	1997369	3.00	20.00
08036X3575	F1	33	BORDEAUX	370398	1990934	4.00	24.00
08036X3576	F2	33	BORDEAUX	370498	1990934	4.00	24.00
08036X3578	SC1	33	BORDEAUX	369350	1986680	16.00	53.35
08082X0013	SD10	24	SAINT-GENIES	513565	1999585	264.00	10.00
08082X0014	SD20	24	SAINT-GENIES	513564	1999579	264.00	10.00
08082X0015	SD30	24	SAINT-GENIES	513570	1999581	264.00	10.30
08082X0016	SP1	24	SAINT-GENIES	513566	1999582	264.00	10.00
08085X0053	SD1	24	CASTELS	501093	1988311	170.00	10.01
08085X0054	SD2	24	CASTELS	501095	1988304	170.00	9.88
08085X0055	SD3	24	CASTELS	501089	1988305	170.00	10.42
08085X0056	SP1	24	CASTELS	501087	1988301	170.00	12.00
08273X0524	SD1	33	BEGLES	372080	1981230	8.00	25.11
08273X0525	SD2	33	BEGLES	372100	1981250	8.00	25.02
08273X0526	SD3	33	BEGLES	372090	1981200	8.00	25.04
08273X0527	SD4	33	BEGLES	372060	1981240	8.00	25.10
08273X0528	SC1	33	BEGLES	372080	1981260	8.00	25.00
08276X0127	F2	33	MARTILLAC	371107	1971310	51.00	60.00
08305X0037	F1	24	FONROQUE	448139	1968322	95.50	0.60
08305X0038	F2	24	FONROQUE	448138	1968347	95.30	0.90
08305X0039	F3	24	FONROQUE	448138	1968371	96.40	0.50
08305X0040	F4	24	FONROQUE	448128	1968323	91.15	2.40
08305X0041	F5	24	FONROQUE	448128	1968349	92.10	2.90
08305X0042	F6	24	FONROQUE	448127	1968373	93.60	0.45
08305X0043	F7	24	FONROQUE	448116	1968323	89.15	2.10
08305X0044	F8	24	FONROQUE	448118	1968350	89.85	2.00
08305X0045	F9	24	FONROQUE	448118	1968372	91.20	2.70
08305X0046	F10	24	FONROQUE	448106	1968323	87.15	2.40
08305X0047	F11	24	FONROQUE	448108	1968351	87.45	2.10
08305X0048	F12	24	FONROQUE	448109	1968372	90.00	2.40
08502X0130	ST1	33	BIGANOS	336986	1965197	8.00	5.00

Recherche de sondages complémentaires pour la BSS : activité 2008

08502X0131	ST2	33	BIGANOS	336969	1965208	8.00	5.00
08511X0219	S4	33	SAINT-MAGNE	361763	1955036	63.00	300.00
08744X0029	F	40	MOUSTEY	354253	1941208	45.00	25.00
09012X0028	F1	47	REUNION(LA)	420400	1921840	82.00	20.00
09012X0029	F2	47	REUNION(LA)	420510	1921650	82.00	20.00
09014X0142	SC1	47	BUZET-SUR-BAISE	438250	1920270	32.00	12.15
09014X0143	SC2	47	BUZET-SUR-BAISE	438170	1920280	32.00	11.60
09014X0144	SC3	47	BUZET-SUR-BAISE	438060	1920340	32.00	24.95
09014X0145	SC4	47	BUZET-SUR-BAISE	438180	1920400	32.00	23.92
09018X0022	F	47	NERAC	439831	1907444	84.00	109.00
09023X0145	SP1	47	AGEN	462188	1913857	142.00	8.00
09494X0115	P11	40	CASTETS	319120	1880581	60.08	4.00
09494X0116	P12	40	CASTETS	319081	1880628	57.99	
09494X0117	P13	40	CASTETS	319053	1880466	63.93	
09494X0118	P14	40	CASTETS	319024	1880517	63.83	23.00
09494X0125	F1	40	CASTETS	319363	1885727	65.00	29.10
09498X0187	F1	40	HERM	322917	1874992	74.00	18.00
09498X0188	F2	40	HERM	323343	1875004	75.00	17.00
09761X0109	ST1	40	SOORTS-HOSSEGOR	299820	1858250	4.00	10.00
09761X0110	ST2PZ1	40	ANGRESSE	299960	1858200	4.00	10.00
09761X0111	ST3	40	ANGRESSE	299930	1858150	4.00	10.00
09761X0112	ST4	40	ANGRESSE	300300	1857970	8.00	10.00
09761X0113	ST5PZ2	40	ANGRESSE	300360	1857920	10.00	10.00
09771X0362	PZ1	40	DAX	326120	1862350	11.00	6.00
09771X0363	PZ2	40	DAX	326130	1862350	11.00	6.00
09771X0364	PZ3	40	DAX	326140	1862340	11.00	6.00
09771X0365	SC1	40	DAX	326130	1862330	11.00	29.44
09771X0366	SP1	40	DAX	326110	1862330	11.00	33.50
10014X0380	SP1	64	ANGLET	289642	1843280	3.00	20.00
10014X0381	ST1	64	ANGLET	289656	1843265	3.00	3.00
10016X0092	SC	64	SAINT-JEAN-DE-LUZ	277783	1831171		30.80
10017X0103	SC1	64	GUETHARY	279556	1832746	31.71	25.00
10017X0104	B52	64	GUETHARY	279538	1832721	34.00	21.50
10036X0056	PZ1	64	SAUVETERRE-DE-BEARN	334425	1827165	53.00	9.00
10036X0057	PZ2	64	SAUVETERRE-DE-BEARN	334393	1827141	53.00	7.00

Recherche de sondages complémentaires pour la BSS : activité 2008

10036X0058	PZ3	64	SAUVETERRE- DE-BEARN	334517	1827129	53.00	
10058X0003	SP1	64	BENTAYOU- SEREE	404845	1824790	321.00	8.00
10271X0064	ST1	64	HASPARREN	299741	1825372	65.00	2.90
10271X0065	ST2	64	HASPARREN	300128	1825266	82.00	2.60
10271X0066	ST3	64	HASPARREN	300259	1825487	80.00	2.60
10271X0067	ST4	64	HASPARREN	300320	1825389	82.00	4.00
10271X0068	ST5	64	HASPARREN	300500	1825430	65.00	
10271X0069	ST6	64	HASPARREN	299810	1825517	70.00	3.00
10292X0132	PZ1	64	ABOS	365993	1823026	116.00	7.70
10292X0133	PZ2	64	ABOS	365138	1823138	113.00	7.00
10292X0134	PZ3	64	ABOS	365292	1822803	115.00	6.50
10292X0135	PZ4	64	ABOS	365606	1822660	116.00	7.80
10292X0136	PZ5	64	ABOS	365701	1822214	119.00	7.00
10294X0153	SP1	64	PAU	380443	1813695	178.70	8.00
10294X0154	SP2	64	PAU	380452	1813654	179.50	13.20
10294X0155	SP3	64	PAU	380446	1813632	179.30	10.00
10294X0156	SP4	64	PAU	380482	1813667	179.40	10.00
10294X0157	SP5	64	PAU	380477	1813596	178.30	10.00
10294X0158	ST6	64	PAU	380436	1813660	179.30	2.50
10294X0159	ST7	64	PAU	380441	1813632	179.30	2.50
10303X4000	SP1	64	SAUBOLE	399410	1815275	383.00	8.00
10304X0208	SP1	64	MONTANER	408620	1817405	348.00	8.00
10488X0002	S	64	ALDUDES	290174	1794285	640.00	
10503X0014	SP1	64	BARCUS	340887	1799141	795.00	4.30
10692X0030	SOURCE	64	BEDOUS	361650	1782400	950.00	

Annexe 6

Catalogue des dossiers de l'inventaire minier en MPY

Redécouvert par E. Poux, correspondant BSS du SGR/MPY, ce tableau a été constitué à l'époque de la fin de l'inventaire minier lors de la fermeture de la division Midi-Pyrénées basée à Toulouse et qui débordait largement le territoire de la région actuelle pour concerner l'Aquitaine, les Pyrénées, et le Sud-ouest du Massif Central.

La liste ci-dessous donne le sens des abréviations utilisées :

DSO = DIVISION SUD OUEST
INV=INVENTAIRE
GEO = GEOCHIMIE
MIN = MINIER
SC = SONDAGES CAROTTES
TR= TRANCHEE
BA = BATEE ALLUVIONNAIRE
GRA = GRAVIMETRIE
RM = RAPPORT MINIER
CG = CADRE GEOLOGIQUE
EX = EXPLORATION
DEC= DECOUVERTE
SE = SEDIMENTOLOGIE OU SONDAGES ELECTRIQUES
SD= SONDAGES PERCUTANTS
GPH = GEOPHYSIQUE
BE = BATEE ELUVIONNAIRE
GTS100/50 = GEOCHIMIE PAR GRILLE DE 100X50
RG= RAPPORT GEOLOGIQUE

Recherche de sondages complémentaires pour la BSS : activité 2008

0836 - 4^o B.

DIV_MIN.XLS

No	No	PROSPECT	COUPURE	DPT	REGION	CADRE	SUBSTANCES	TRAVAUX	X1	Y1	X3	Y3
769	3	CHATAIGNIER	ANNONAY	7	RHA	INV	Pb,Zn,Ba,F	GEO,MIN	781,3	337,6	784,8	339,4
769	4	ETEIZE	ANNONAY	7	RHA	DSO	Pb,Zn,Ba,F	MIN	781,3	338,6	783,1	338,2
769		INDICES/DIVERS	ANNONAY	7	RHA	DSO	DIVERS					
769	2	LA PAUSE	ANNONAY	42	RHA	DSO	Pb,Zn,Ba,F	MIN	778,7	339,8	779,4	341,4
769	1	ST JULIEN MOULIN MOLETTE	ANNONAY	42	RHA	DSO	Pb,Zn	MIN	775,5	335	342,3	785,2
769	6	STRUCTURES FILONNIENNES	ANNONAY	7	RHA	DSO	Pb,Zn,Ba,F	CG	778,5	333	789	342
769	5	VILLEVOCAUCE	ANNONAY	7	RHA	INV	F,Ba	GEO,RM,ROC	778	327,9	777	328,8
770	6	BALAIS-MIDON	SERRIERES	7	RHA	DSO	Pb,Zn	RM,MIN	788,7	324,2	783,7	328,3
770	3	BROSSAINC	SERRIERES	7	RHA	INV	Pb,Zn,Ba,F	GEO,MIN	783,5	338,9	785	340,1
770	6	CORME	SERRIERES	7	RHA	INV	Pb,Zn,Ba,F	GEO,RES	790	324,4	791,5	325,0
770	2	FRETARDS-CHARNAS-GOURGOULIN	SERRIERES	7	RHA	INV	Ba,F	GEO,RM,RES,EM,VLF,60	784,2	339,5	789,2	341
770		INDICES/DIVERS	SERRIERES	7	RHA	DSO	DIVERS					
770	1	PEYSSONNEAU - CHEYME	SERRIERES	42	RHA	INV	Pb,Zn,Ba,F	GEO	788,6	341,4	787,8	342,4
770	7	SARRAS	SERRIERES	7	RHA	INV	Au,As	GEO,BA,BE,ROC	781,2	323	792,9	324,2
770	4	ST DESIRAT	SERRIERES	7	RHA	INV	Pb,Zn,F	GEO,RM,EM,VLF	788,5	331,1	792,2	333,8
783	2	FONTANEYRE	ST AGREVE	7	RHA	INV	Pb,Zn,Ag	GEO	784,4	305,9	785,3	306,8
783	4	FONTFREYDE	ST AGREVE	7	RHA	DSO	Sr	RM	771,3	302,2	774,5	303,6
783		INDICES/DIVERS	ST AGREVE	7	RHA	DSO	DIVERS					
783	1	LALOUVEG	ST AGREVE	7	RHA	DSO	Pb,Zn,Ag	GEO	771,2	318,8	774,3	318,0
783	3	ST AGREVE	ST AGREVE	7	RHA	INV	Pb,Zn,Ag	GEO	782,2	302,4	782,6	303
784	2	DESROCHES	TOURNON	7	RHA	INV	F	GEO,RM,MIN	790,8	314,2	792,5	314,8
784		INDICES/DIVERS	TOURNON	7	RHA	DSO	DIVERS					
784	1	RAILLES	TOURNON	7	RHA	INV	F	GEO,RM	790,3	317,1	791	317,8
784	3	ST BARTHELEMY LE PLAIN	TOURNON	7	RHA	DSO	Pb,Zn,F	RM,MIN	788,3	308,3	794,5	310,0
X 810	2	BOUT DE COTE	ST CERE	48	MPY	INV	Pb,Zn	GTS10050	572	283	573,2	284,5
X 810	1	MEJANASSERRE	ST CERE	48	MPY	INV	Ba,Zn,Pb,F	GTS10025,BA,RM,RES,EM,TR,60,SC	569,3	287,1	571,8	288,7
X 810	3	ST VINCENT DU PENDIT	ST CERE	48	MPY	DIV	Ba,Zn,Pb	GTS20025-10025-2525,BA,RM,RES,EM,TR	565	280,0	568,9	281,5
X 815		INDICES/DIVERS	CAYRES	48	LRO	DSO	DIVERS					
810	1	RIVACHON	LE MONASTIER	7	RHA	INV	As	BA	750,6	291,4	754,8	294,7
817	1	CHAPON	LAMASTRE	7	RHA	INV	As	BA	760,4	288,4	764,7	291,1
816	5	BOIS DES LAYES	VALENCE	7	RHA	INV	W,Sr	RG,BA,BE	790,9	283,6	795,8	287
819	1	CHARMES-SOYONS	VALENCE	7	RHA	DSO	Pb,Sr,Pb,Zn	RG,BA,SE,MIN	793,4	287,4	788,6	297
816	2	CRUSOL	VALENCE	7	RHA	DSO	Pb,Zn,F	SC,CG	790,7	287,4	788,6	297
816	3	FENOUILLET	VALENCE	7	RHA	INV	W	BA,SE	790,9	285,7	782,1	287
816		INDICES/DIVERS	VALENCE	7	RHA	DSO	DIVERS					
815	4	VEYRANNE	VALENCE	7	RHA	INV	W,Sr	GEO,BE	781,7	285,3	789,2	288,6
X 822	1	ARJOLS DU PERIGORD	GOURDON	4624	MPY	DSO	argès		509	273	519	280
X 824		INDICES/DIVERS	LACAPELLE MARVAL	48	MPY	DSO	DIVERS					
X 824	2	LA TRONQUIERE	LACAPELLE MARVAL	48	MPY	INV		GEO	572	271	585,7	283,2
X 824	5	LABAYEIDE	LACAPELLE MARVAL	48	MPY	DLO	Ba,Zn,Pb	GTS20025,BA,GPH,RM	572,5	271,3	576,0	272,8
X 824	3	NOUZIES	LACAPELLE MARVAL	48	MPY	INV	Pb,Zn	GTS10050	583	274	585	277
X 824	4	PECH LA ROGE	LACAPELLE MARVAL	48	MPY	INV	Au	GEO,BA,RM	575,8	270,7	578,7	271,0
X 824	1	PECH LA ROGE-AYNAC	LACAPELLE MARVAL	48	MPY	INV	Au	SG,GTS10025,BA,CG,SD	581,7	272,3	585,8	278,7
X 825	1	LA FEUILLE	MAURS	15	ALV	DSO	W	GEO	607	270	614,3	270,0
X 828	8	ENNAVEN / indices	ENTRAYGUES	12	UPY	INV	W	GTS20055,RM,SD	628,6	271	630,5	273,0
X 828	4	ENGRALES (7) 9-95	ENTRAYGUES	12	UPY	DSO	W	GEO,SC,MIN,EX	614,3	261,5	618,2	264,4
X 828	8	LA CHATAGNERAIE	ENTRAYGUES	1512	MPY	INV	W	CG	600	260,1	624	279,0
X 828	6	LAGUIOLE (2)	ENTRAYGUES	12	MPY	DSO	Sr	BA,BE,CG,GPH,BANCA	630,5	260,1	642,8	274
X 828	7	LE BOUSQUET	ENTRAYGUES	12	MPY	DSO	W	GTS100100,BA,SE,RM,SC,MIN	638,2	261,3	639	262,8
X 828	3	LE VIALA (2)	ENTRAYGUES	12	MPY	DSO	W	GEO,SC	614,5	262,5	620,2	260,9
X 828	1	LEUCAMP	ENTRAYGUES	12	MPY	DSO	W	CG,MIN,EX	616,7	274,7	617,7	275,8
X 828	2	MUROLS	ENTRAYGUES	12	MPY	DSO	W	MIN	619	274,4	620,0	275,8
X 827		INDICES/DIVERS	NASSINALS	48	LRO	DSO	DIVERS					
X 828	1	AUMONT D'AUBRAC	ST CHELY D'APCHER	48	LRO	DSO	Sr	BA,BE,TR	687,4	285,2	678,8	278,3
X 828	2	ESTABLES	ST CHELY D'APCHER	48	LRO	INV	F,Ba	BE,RM,RES,VLF,SD,SC	690,5	280,8	693,0	275,3
X 828	3	FROID VIALA	ST CHELY D'APCHER	48	LRO	DSO	W,Sr,Cu	GTS100100,BA,SE,RM,RES,PP,VLF,SD,SC	692,1	282,8	694,6	285,5
X 828		INDICES/DIVERS	ST CHELY D'APCHER	48	LRO	DSO	DIVERS					
X 828	4	LA PANOUSE	ST CHELY D'APCHER	48	LRO	DSO	F	GEO,BE,SE,RM,VLF,SD,SC	697,4	288,2	699,8	273,3
X 828	2	CHAUDRYRAC	LANGOGNE	48	LRO	DSO	F	BE,VLF,SD	709,3	282,2	713,2	284,1
X 828		INDICES/DIVERS	LANGOGNE	48	LRO	DSO	DIVERS					
X 828	1	LE CELLIER	LANGOGNE	48	LRO	MOKTA	U	MIN,EX	702,3	286,5	711,4	278,5
X 828	3	LEVERT L'ESPINASSE	LANGOGNE	7	RHA	INV	As	BA	724	281,7	728,5	285,4
840		INDICES/DIVERS	BURZET	7	RHA	DSO	DIVERS					
840	2	MAURES	BURZET	7	RHA	DSO	Pb,Ba,F	RM,MIN	739,8	285,2	741,5	285,8
840	1	RENESSIAU	BURZET	7	RHA	INV	As	BA	728,5	281,3	735,1	284
841	2	BONDURE ARDECHOISE-TRIAS	PRIVAS/CREST/AUBENAS	7	RHA	DSO	Pb,Zn,Ag	CG	760	255	765	283
841		INDICES/DIVERS	PRIVAS	7	RHA	DSO	DIVERS					
841	8	LEOUZE	PRIVAS	7	RHA	INV	Sr	RM	783,1	274,2	784,1	275,2
841	5	LES MCHALIX	PRIVAS	7	RHA	INV	Sr,W	BA,RM	784	277,4	784,8	277,7
841	4	LES OLLIERES	PRIVAS	7	RHA	INV	W	BA,BE	780,3	280,8	782	282,3
841	6	LES VIALETTES	PRIVAS	7	RHA	INV	W,Sr	RG,RM,VLF,TR,80	784,0	275,2	785,5	276,2
841	7	PANSIER	PRIVAS	7	RHA	INV	Sr	GEO	784,2	275,1	784,8	275,6
841	3	PRIVAS-GRAMMETRIE	PRIVAS	7	RHA	SMMP	Pb,Zn	GRA	761	259	783,5	283
841	1	TRIAS PRIVAS	PRIVAS	7	RHA	DSO	Pb,Zn,Ag	GEO,80	757	282	785	282
842	8	CHALIAZ	CREST	7	RHA	CRAM	Pb,Zn	GEO,SD,80	782,3	276,4	788,4	278,8
842	7	CHAMBRANSAC	CREST	7	RHA	INV	Au,Sr	RM,ROC	786,4	276,4	787	278,8
842	10	CHAMP FLEURY	CREST	7	RHA	INV	W	GTS5050,RM,80,80	785,2	278,4	785,5	278,6
842	8	CHAMPEYRACHE	CREST	7	RHA	INV	Sr	GTS5050,RM,VLF,TR,80,80	786,9	278,7	787,5	277,3
842	3	CREYSAC-CHALOS	CREST	7	RHA	DSO	Sr	RG,GTS100100	786,6	278	788,9	278,8
842	17	FAILLE DE LA VOULTE	CREST	7	RHA	INV	Sr	GTS5050,RM	782,9	274,6	782,6	280,8
842		INDICES/DIVERS	CREST	7	RHA	DSO	DIVERS					
842	5	LA GARDE	CREST	7	RHA	DSO	Sr	GEO	786,9	277,2	787,6	277,9
842	4	LA RUINE	CREST	7	RHA	INV	W,Sr	BA,BE	787,5	276,1	788	278,7
842	19	LA SERRE	CREST	7	RHA	INV	W	BA,RM	786,2	277,8	788,7	277,0
842	16	LA VOLTE	CREST	7	RHA	INV	Fs	MIN	791,8	280,2	792,8	281,2
842	1	LE CLAUZEL	CREST	7	RHA	INV	W,Sr	GTS5050,BA,RM,80,80	788,8	278,7	789,7	280,4
842	6	LES CHEVELLETES	CREST	7	RHA	INV	W,Sr	RG,BA,RM,ROC,CG	785,4	278,8	785,9	277
842	2	LES GRANGETTES	CREST	7	RHA	INV	W,Sr	GTS10020,BA,DEO,TR,VLF,80,80	787,4	278,8	788,1	278,8

Recherche de sondages complémentaires pour la BSS : activité 2008

DIV_MIN.XLS

No	N°	PROSPECT	COUPURE	DPT	REGION	CADRE	SUBSTANCES	TRAVAUX	X1	Y1	X3	Y3
842	12	LES RANGS	CREST	7	RHA	INV	Sn,W	GEO.	784,7	277	785,8	277,2
842	11	MORTEVILLE	CREST	7	RHA	INV	Sn,W	GEO,BA	785,2	278	785,7	278,3
842	14	ST CIERGE	CREST	7	RHA	DSO	W	GEO.	782,8	274,8	787,7	280
842	15	ST CIERGE LA SERRE	CREST	7	RHA	DSO	Pb,Zn	MIN,GEO.	782,3	279	786,9	282,7
858	7	ASPRIERES-BOULLAC (2)	36-34	FIGEAC	12	MPY	DSO	Pb,Zn,Ag	682,3	249	697,7	254,8
858	4	CAPDNAC(PER)	31	FIGEAC	48	MPY	GRAM	Pb,Zn	672,2	249,9	684	257
858	1	FIGEAC	31	FIGEAC	48	MPY	GRAM	Pb,Zn,Ag	669,0	247,5	684	264,6
858	9	FIGEAC(Gravimétrie)	32	FIGEAC	48	MPY	SNEA	Gravimétrie	608	240	632	280
858	2	FIGEAC(Las)	32	FIGEAC	48	MPY	BROM+SNEA	Pb,Zn	669,0	247,5	684	264,6
858		INDICES/DIVERS	34	FIGEAC	44/12	MPY	DSO	DIVERS				
858	6	LA DIEGE	33	FIGEAC	12	MPY	DSO	Pb,Zn	677	250	681	251
858	5	LA MADELEINE	33	FIGEAC	48	MPY	SNEAP	Pb,Zn	671,5	248,9	679	254,9
858	3	PLANCOLES(PER)	32	FIGEAC	48	MPY	SNEAP	Pb,Zn	672,4	250,9	676,8	261,9
858	8	PRIX	33	FIGEAC	48	MPY	INV	Pb,Zn	672	247,2	674	249
859	6	AUZITS	37	DECAZEVILLE	12	MPY	INV	Pb,Zn	697,4	244	699,8	246,1
859	11	DECAZEVILLE (ALLU-HYDRO)	34	DECAZEVILLE	12	MPY	DSO	stL/vonnaine	685,7	240	614,3	290
859	7	DECAZEVILLE/PRAYSSAC	34	DECAZEVILLE	12	MPY	DSO	vermiculite	695,6	250,5	699	264,3
859	5	KAYMAR-GRANDVAL (5)	40-44	DECAZEVILLE	12	MPY	DSO	F	607	248,8	619	251,4
859	8	LA BUSCALIE	41	DECAZEVILLE	12	MPY	INV	C,N	695,3	250,8	696,5	251,8
859	3	LES BORGES	41	DECAZEVILLE	12	MPY	INV	Pb,Zn,F,Ba	607	254,5	603,2	255,4
859	1	LES CLOTS MALRIEU LE BALES	41	DECAZEVILLE	12	MPY	INV	Pb,Zn,F,Ba	609	250,9	613,1	250,2
859	4	MAONIERES-LA BESSIERE	41	DECAZEVILLE	12	MPY	INV	Pb,Zn	609,2	252,5	613,4	254,5
859	10	MONTRAZENS/BUZANGINGUES	45	DECAZEVILLE	12	MPY	INV	Ba	508,5	239,4	500,1	243,9
859	2	ROUSSY	48	DECAZEVILLE	12	MPY	INV	Pb,Zn,F,Ba	607,5	255,8	608,2	258,0
859	9	VALZERQUES	48	DECAZEVILLE	12	MPY	DSO	F	590	245,6	591	246,6
860	5	CAUSSE DE LUREL	50	ESPALION	12	MPY	DSO	Pb,Zn,Ba	608	247	618	255
860	1	FLORENTIN LA CAPELLE	50	ESPALION	12	MPY	DSO	Sn	622	250,2	624,2	258,9
860		INDICES/DIVERS	49	ESPALION	12	MPY	DSO	DIVERS				
860	3	LE MIRAL	50	ESPALION	12	MPY	DSO	Au	629,9	250,2	633,4	258,6
860	4	LE MONASTERE/ANNAT	51	ESPALION	12	MPY	INV	Sb	628,8	252,8	630,4	254,1
860	2	LES BESSADES	51	ESPALION	12	MPY	INV	W,Sn	629,3	257,8	636,8	262,2
861	13	AUXILHAC	53	ST GENIEZ D'OLT	48	LRO	DSO	W,Mn	609	240,5	674	245
861	7	BARONTE	53	ST GENIEZ D'OLT	48	LRO	INV	Pb,Ag	603,3	240,3	604,7	250,4
861	2	CHANTEGRENOUILLE	53	ST GENIEZ D'OLT	48	LRO	INV	W	699,8	258,7	671,5	289,2
861		INDICES/DIVERS	52	ST GENIEZ D'OLT	48	LRO	DSO	DIVERS				
861	5	LA BLATTE	55	ST GENIEZ D'OLT	48	LRO	INV	Pb,Ag,Sb	604,7	252,5	605,7	263,6
861	1	LA BEVEZE GRANDE	55	ST GENIEZ D'OLT	48	LRO	INV	W,Pb,Ag	603,3	250,2	605,4	262,8
861	10	LE BRUEL	55	ST GENIEZ D'OLT	48	LRO	DSO	W	670	245,8	671,0	247,4
861	4	LE RECOUX	55	ST GENIEZ D'OLT	48	LRO	INV	W	670	252,7	671,0	254
861	8	LES SALCES	55	ST GENIEZ D'OLT	48	LRO	INV	Pb,Ba,Ag	605,3	247,9	600	249,3
861	12	ST GENIEZ D'OLT	54	ST GENIEZ D'OLT	12	MPY	INV	Ba	650,2	242	654,8	245,9
861	11	ST GENIEZ D'OLT(Concession)	54	ST GENIEZ D'OLT	12	MPY	DSO	Pb,Zn	651	243,5	654,5	245
861	9	ST GERMAIN DU TEIL	55	ST GENIEZ D'OLT	48	LRO	INV	Au,As	658,9	241,8	658,8	247,8
861	3	ST LAURENT DE MURET	55	ST GENIEZ D'OLT	48	LRO	INV	W	687,0	254,8	689,2	258,2
861	6	TRUC DE LA GARDE	55	ST GENIEZ D'OLT	48	LRO	INV	W	681	250,3	683,2	251,7
862	4	BAHOURS	59	LENDE	48	LRO	DSO	Pb,Ag	690	249,2	683,3	251,5
862		INDICES/DIVERS	56	LENDE	48	LRO	DSO	DIVERS				
862	2	LA DOULAINE	59	LENDE	48	LRO	INV	Pb,Zn	681,7	249,2	687,7	255,9
862	1	STIE LUCIE	59	LENDE	48	LRO	DSO	Pb,W	674,8	258,3	678,5	257,8
862	3	VALGROZE (2)	59-54	LENDE	48	LRO	DSO	W,Sn	651,8	240,7	658,6	251,5
863	3	ALLIENZ	63	LE BLEYMARD	48	LRO	DSO	Pb,Ba	705,1	250,9	707,9	253
863	14	ALTIER	63	LE BLEYMARD	48	LRO	INV	As	720	241	724,8	246,1
863	4	BAGNOLS LES BAINS	63	LE BLEYMARD	48	LRO	DSO	Au,As	699	240,7	709	247,5
863	7	BRAYON	63	LE BLEYMARD	48	LRO	INV	W	701,2	242,2	702,3	243,8
863	1	CARTALAYRE	63	LE BLEYMARD	48	LRO	INV	W	717,9	257	720,1	259,4
863	3	DAUPAGE	64	LE BLEYMARD	48	LRO	DSO	F,Ba	713,7	249,0	715,8	251
863	8	EVERS	64	LE BLEYMARD	48	LRO	INV	W	702,3	244,1	703,2	244,7
863	18	GRANITE DE LA BORNE	64	LE BLEYMARD	48	LRO	INV	W	725,3	230	734	247,8
863		INDICES/DIVERS	60-64	LE BLEYMARD	48	LRO	DSO	DIVERS				
863	6	LOUSTAL CREMAT	64	LE BLEYMARD	48	LRO	INV	Zn,Pb,Ag	704	244,5	705	245,5
863	12	LA CROUZETTE	64	LE BLEYMARD	48	LRO	INV	Pb,Ag	713	245	715,2	248,2
863	11	LE BLEYMARD (3)	65-66-64	LE BLEYMARD	48	LRO	DSO	Zn,Pb,Ba	710,2	241,8	711,8	245,1
863	9	LES SAGNES	63	LE BLEYMARD	48	LRO	INV	W	703,5	242,2	703,3	243,4
863	2	MOURE DE LA GARDILLE	68	LE BLEYMARD	48	LRO	INV	W	714,8	254,8	715,9	255,4
863	10	OULTET	68	LE BLEYMARD	48	LRO	INV	W	705,5	243,4	705,5	244,1
863	17	POURCHARESSA	68	LE BLEYMARD	48	LRO	DSO	Sn	725,3	242,6	728,5	244,9
863	15	PREVENCHERES	68	LE BLEYMARD	48	LRO	DSO	Pb,Zn	723,7	245,9	731,4	248,5
863	8	RAVIN DES COMBES	68	LE BLEYMARD	48	LRO	INV	Pb,Zn,Ag	703,5	243,4	704,1	244
864	10	FAUGERES		LARGENTIERE	7	RHA	INV	Sn,As	740,5	241,8	743,2	244,7
864	14	FLAOUSE		LARGENTIERE	7	RHA	INV	W	749,3	249,6	748,1	251,2
864	4	GRANOS DE FOUCHES		LARGENTIERE	7	RHA	INV	W	734,5	251,1	738,5	254,3
864	6	GRANDAL		LARGENTIERE	7	RHA	INV	As	739,3	249,7	741,1	252,1
864		INDICES/DIVERS		LARGENTIERE	7	RHA	DSO	DIVERS				
864	7	LECHELLETTE		LARGENTIERE	7	RHA	INV	W,As	735,9	245,5	740	249,3
864	2	LA CROIX DE LA ROCHE		LARGENTIERE	7	RHA	INV	W	730,1	255,7	735,5	258,4
864	15	LARGENTIERE (3)		LARGENTIERE	7	RHA	SMMP	Pb,Zn,Ag	764,7	247,5	769,8	253,3
864	17	LARGENTIERE-LES VANS-GRAV		LARGENTIERE/BESSEGES	7	RHA	INV	Pb,Zn,Ag	736	224	761	257
864	3	LE PIDOLE		LARGENTIERE	7	RHA	INV	W	738,0	253,7	740,8	257,7
864	9	MAURINES		LARGENTIERE	7	RHA	INV	W	735,5	241,6	739,9	244,8
864	8	PLANCHAMP		LARGENTIERE	7	RHA	DSO	W,Sn	729,5	241,8	733,8	245,1
864	5	SABLIERES(Concession)		LARGENTIERE	7	RHA	DSO	Zn,Pb	732,1	248,2	741,4	253,1
864	11	ST ANDRE LACHAMP		LARGENTIERE	7	RHA	INV	Sb,As	744,9	247,5	745,3	248,9
864	12	ST ANDRE LACHAMP		LARGENTIERE	7	RHA	INV	Zn,Pb	743,7	247	749,8	247,8
864	1	ST LAURENT LES B.		LARGENTIERE	7	RHA	DSO	F	729,4	256,5	730,4	257,5
864	13	ST MELANY-BEAUMONT		LARGENTIERE	7	RHA	INV	W	741,2	249,2	748,3	251,6
864	10	TRIAS JOYEUSE		LARGENTIERE	7	RHA	INV	Pb,Zn,Ag	730	222	761	252
865		INDICES/DIVERS		AUBENAS	7	RHA	DSO	DIVERS				
873	1	SABLES NOIRS	C9	BISCAROSSE	40	AQI	DSO	Envute	298,3	220,9	327	249

Recherche de sondages complémentaires pour la BSS : activité 2008

90 - 883 indice divers } manquant sur liste
 92 - 884 indice divers }

No	Na	PROSPECT	COUPURE	DPT	REGION	CADRE	SUBSTANCES	TRAVAUX	X1	Y1	X3	Y3
X 882	8	CROZES-ALETS (2) 94-95	VILLEFRANCHE DE R.	12	MPY	DSO	Pb,Zn,Ag	GEO, RM, VLF, EM (50,80)	574.1	220.1	581.2	225.8
X 882	9	INDEXES DIVERS (2) 90-91-92	VILLEFRANCHE DE R.	12	MPY	DSO	DIVERS					
X 882	3	LA BAUME 96	VILLEFRANCHE DE R.	12	MPY	GRAM	Pb,Zn	GEO, TR, CO, MIN.	578.5	228.4	578.5	227.8
X 882	4	LA MALADERIE 97	VILLEFRANCHE DE R.	12	MPY		Pb,Zn	MIN.	575.8	225.3	578.6	228.3
X 882	10	LABASTIDE L'VEGUE 98	VILLEFRANCHE DE R.	12	MPY	DSO	Pb,Zn	TR, SO, (10)	581.6	223.7	585	227
X 882	11	LE CASTELET 99	VILLEFRANCHE DE R.	12	MPY	GRAM	Pb,Zn	GEO.	578.8	226.1	581.8	228.6
X 882	8	LE SERRE 98	VILLEFRANCHE DE R.	12	MPY	INV	Pb,Zn,Ag	GEO, RM, VLF, RES, SO, MIN.	578.5	223.4	585	229.5
X 882	8	LE VERDIER 93	VILLEFRANCHE DE R.	12	MPY	INV	Pb,Zn	GTS 200/50, 80, (10)	579.8	223	581.2	224.5
X 882	6	LES FENIALS 93	VILLEFRANCHE DE R.	12	MPY	INV	Au	BA, MIN.	572.0	220.2	575.9	222.0
X 882	2	PANOLS 93	VILLEFRANCHE DE R.	12	MPY	GRAM	Pb,Zn	GEO, MIN.	479	233.7	580	234.7
X 882	12	PUECH LOUP 93	VILLEFRANCHE DE R.	12	MPY	GRAM	Pb,Zn	GEO, TR.	578.2	225.5	579.7	227
X 882	7	SANVENSA/TESTAS 93	VILLEFRANCHE DE R.	12	MPY	DSO	Pb,Zn	GTS 100/50, 80, (10)	576.7	220.5	579.1	223.1
X 882	1	ST IOEST 93	VILLEFRANCHE DE R.	12	MPY	GRAM	Pb,Zn	GEO, RM, TR, CO.	578.5	224.9	581	238.7
X 882	14	VEZIS (5) 98-98	VILLEFRANCHE DE R.	12	MPY	GRAM/DSO	Pb,Zn	GTS 200/100-50/10, VLF, RES, TR, SO, MIN.	683	224.5	588.0	230.9
X 882	13	VIALARDEL 89	VILLEFRANCHE DE R.	12	MPY	GRAM	Pb,Zn	GEO, TR, GPH.	560.7	227.3	584	228.2
X 882	16	VILLEFRANCHE DE R (5) 84-88	VILLEFRANCHE DE R.	12	MPY	GRAM/DSO	Pb,Zn	GEO, GPH, TR, SO, MIN.	557.5	220.5	585.5	240
X 883	2	COLOMBIES 91	RIEUPEYROUX	12	MPY	DSO	Ba	MIN, EX.	597.3	229.8	595.6	230.5
AD 883	3	FON REDON MONTBRESSOUS TAYR 91	RIEUPEYROUX	12	MPY	INV	Pb,Zn, Sb	GTS 100/100, GTR, SO, (10)	594	221	598	225
X 883	1	LAURIAL-ROUCAILOU 91	RIEUPEYROUX	12	MPY	INV	Sb, Pb	GTS 200/50,	584.4	235.5	602.5	238.2
X 884	3	CAUSSE DU COMTAL 93	RODEZ	12	MPY	DSO	Pb,Zn	SC, RO, CO, MIN.	611.8	238.4	620	244
X 884	1	FESSENS 93	RODEZ	12	MPY	DSO	Pb,Zn	RM.	624	228.9	625.2	230
X 884	2	FESSENS 93	RODEZ	12	MPY	DSO	Ba	MIN, EX, SO, (10)	631.7	229.4	628.2	230.8
X 884	4	TRIAS SCEVENOL 93	RODEZ	12	MPY	DSO	Ba	CO.	614.5	180.1	789	261.8
X 885	1	BONNETERRE 95	SEVERAC LE CH.	12	MPY	DSO	MIN.	682	230.4	683.7	238.1	
X 885	2	BUZENS 95	SEVERAC LE CH.	12	MPY	DSO	Sb	MIN.	649.3	231	650.3	232
X 885	3	COUPES STRATI + SONDAGES 95	SEVERAC LE CH.	12	MPY	DSO	Pb,Zn	SC.	648	220.5	692	228
X 885	4	DETROIT DE RODEZ 96	SEVERAC LE CH.	12	MPY	DSO	Pb,Zn	SC, CO.	614.5	220	700	260.5
X 885	5	INDEXES DIVERS 94	SEVERAC LE CH.	12	MPY	DSO	DIVERS					
X 886	3	BIGESSES 96	FLORAC	48	LRO	INV	Au, Sb, As	RO, GTS 100/100, BA, RM, VLF.	695.9	228.5	700.4	232.8
X 886	4	FLAYET 96	FLORAC	48	LRO	INV	Au	GTS 100/100, RM, VLF.	697.3	227.1	698.9	229.2
X 886	5	INDEXES DIVERS 94	FLORAC	48	LRO	DSO	DIVERS					
X 886	2	LONAGNES (2) 99-100	FLORAC	48	LRO	DSO	Pb,Zn	TR, SC, MIN.	665.0	231.5	699.1	138.2
X 886	8	MONTBRUN SONDAGES 100	FLORAC	48	LRO	DSO	Pb,Zn	SC.	692.7	228.9	692.7	229
X 886	1	MONTET 100	FLORAC	48	LRO	INV	W	GTS 100/50, TR, RM.	693.8	235.5	697.9	239.2
X 887	8	ALTEYRAC (2) 105-106	GENOLUAC	30	LRO	DSO	Au	GTS 50/20, BA, RM, TR, PS, PP, RES, MAQ, MIN	724	220.6	731	227.4
X 887	2	COCURES 108	GENOLUAC	48	LRO	DSO	Pb, Ag	MIN.	700.8	227.1	703	229.5
X 887	0	CONDOULES 104	GENOLUAC	30	LRO	INV	Au	GEO, BA, RM, GPH, SO, (10)	727.5	223.1	734.2	236.7
X 887	7	GRD 108	GENOLUAC	48	LRO	INV	Ba	RM, DEC, MIN.	722	224.5	727	227.1
X 887	8	INDEXES DIVERS 101	GENOLUAC	48	LRO	DSO	DIVERS					
X 887	5	LE BLUECH 108	GENOLUAC	48	LRO	DSO	Zn, Pb	GTS 100/50, SE.	715	230.7	718	227.2
X 887	4	LE BOUGES 108	GENOLUAC	48	LRO	DSO	Sb	RO, BA, BE, SO, (10)	700	225.1	718	227.3
X 887	1	LES BONDONS (2) 109-110	GENOLUAC	48	LRO	DSO	Pb,Zn	SC, MIN.	691.1	230.2	707	227.8
X 887	3	PUECHAUZIER 109	GENOLUAC	48	LRO	INV	Au, As	GEO, BA, RM.	705.5	221.5	708.9	222.4
X 887	6	VALAS (2) 102-103	GENOLUAC	48	LRO	DSO	Pb, Ag	GEO, BA, RM.	718	224	729	225
X 887	10	VILLEFORT 104	GENOLUAC	48	LRO	DSO	Pb, Ag	GEO, BA, RM.	725.3	238.8	732.5	241.5
X 888	1	BALMELLE 114	BESSEGES	48	LRO	INV	Ba	MIN, EX.	727	237.5	733.8	242
X 888	13	BONDEZAC AIGURES 114	BESSEGES	30	LRO	SMMP	Ba	SC.	738	224	740	228
X 888	2	CHASSEZAC 114	BESSEGES	720	RHA	DSO	Pb,Zn	MIN, EX.	729	236.7	738	251.8
X 888	16	GAGNIERE / CHAVAGNAC 114	BESSEGES	30	LRO	DSO	Au	SC.	730	212	748	235
X 888	8	INDEXES DIVERS (3) 118-111	BESSEGES	30	LRO	DSO	DIVERS					
X 888	3	LA BOISSIERE / DUCHELMAIRE 116	BESSEGES	30	LRO	INV	W	BA, RM, SC.	728.5	232.4	735.5	240
X 888	11	LA BRICHE 116	BESSEGES	30	LRO	INV	Au, As, Sb	RO, BE, RM, VLF, TR, SO, CO, MIN.	729	227.3	731	230.7
X 888	4	LA FIGERE 116	BESSEGES	30	LRO	INV	or	BA.	732.6	235.8	737	240.5
X 888	7	LE PLANIOL 115	BESSEGES	30	LRO	INV	As, W, Sb	BA, RM.	729	224	730	234.8
X 888	5	LE PRADAL 115	BESSEGES	30	LRO	DSO	or, As	BA.	732.6	235.8	734.7	238.1
X 888	17	LES COSTES/LES GRANGES 115	BESSEGES	30	LRO	DSO	Pb,Zn	MIN.	743	221.6	743.9	233.9
X 888	8	LES TOURRES 115	BESSEGES	30	LRO	INV	Au, W	RO, GTS 50/50, BE, SO, 50, RM, VLF, PS, RES, MIN	728.7	233	730	234.0
X 888	14	MALBOSC/LES COMBRES 114	BESSEGES	7	LRO	DSO	Sb	GEO, MIN.	734.8	228.5	740.5	229.5
X 888	6	PONTERIS ET BRESIS 115	BESSEGES	50	LRO	DSO	Sb	GTS 100/100, BA.	729.9	235.5	730.7	236.5
X 888	10	SALVEPLANE 115	BESSEGES	50	LRO	DSO	Sb	RO, GTS 50/50-20/20, RM.	732.8	230.6	734.2	231.6
X 888	15	TRIAS ARDECHE/S/MMP 114	BESSEGES	7	RHA	SMMP	Pb,Zn, Ag	SC.	742.4	225.8	750	233
X 888	9	VALOUSE 113	BESSEGES	30	LRO	INV	Sb	GTS 50/50, VLF, PS, RM.	734.4	234.7	738.8	238.8
X 888	12	VERN 113	BESSEGES	30	LRO	INV	Au	BA, RM, ROC.	731	224.8	732.5	228.5
X 888	4	BOR-LAURELIE 120	NAJAC	12	MPY	INV	Au	BA, BE.	574.8	209.7	582	211.8
X 888	8	INDEXES DIVERS 118	NAJAC	12	MPY	DSO	DIVERS					
X 888	2	LA FOUILLADE 120	NAJAC	12	MPY	DSO	Pb,Zn	GEO, BA.	699.7	208	681.7	217
X 888	1	LA ROUQUETTE 120	NAJAC	12	MPY	INV	Zn	Sb.	693	208	678	240
X 888	6	MONTROSIER 119	NAJAC	81	MPY	INV	Pb,Zn	GEO, BA.	656.5	200.2	691	205
X 888	7	NAJAC 120	NAJAC	12	MPY	INV	Pb,Zn, Cu	BA, RA, BA, CO	658.9	202.2	655.5	220
X 888	3	PIONNET 119	NAJAC	12	MPY	INV	Cu	MIN.	672.8	209.5	673.8	210.5
X 888	5	ST MARTIN LAGUEPIE 119	NAJAC	81	MPY	INV	Au	BA.	571	203.5	573	209
X 888	0	BESSOUS 122	NAUCELLE	12	MPY	INV	Pb,Zn	RO.	609.7	204.7	611.8	206.1
X 888	7	CALMONT 122	NAUCELLE	12	MPY	INV	Pb	RO, GTS 100/50.	610.6	214.2	612.9	218.6
X 888	6	CASMAJ 122	NAUCELLE	12	MPY	INV	Pb,Zn	RO.	602	200.9	604.9	209.7
X 888	8	INDEXES DIVERS 123	NAUCELLE	12	MPY	DSO	DIVERS					
X 888	2	LA GALIE 122	NAUCELLE	81	MPY	INV	Pb, Ag, Sb	RO, GTS 100/100, BE, SO, (10)	655.3	200.8	698.9	208.8
X 888	6	LE NAVECH 122	NAUCELLE	12	MPY	INV	Pb,Zn	GTS 100/25.	630	207	605	208
X 888	0	MASMAJOU 122	NAUCELLE	12	MPY	INV	Pb	RO, GTS 100/50.	690	202	699	205
X 888	3	POIT DE THURIES 122	NAUCELLE	81	MPY	INV	Au	RM, BE, MIN.	593.4	202.5	594.4	203.3
X 888	0	RULLAC 123	NAUCELLE	12	MPY	INV	Pb,Zn	RO.	611.0	201.2	613.7	202.7
X 888	1	TAYRAC 123	NAUCELLE	12	MPY	INV	Pb,Zn	GTR.	609.8	210	594.3	214.6
X 888	1	SALLES CURAN/ALLUIONNAIRE 124	SALLES CURAN	12	MPY	DSO	Sb	BA, RES, BE.	614.5	200.2	643.2	220.1
X 888	4	CAUSSE ROUGE 126	ST BEAUZELY	12	MPY	INV	Pb,Zn, Ba	GEO, CO, SO, (10)	650	198	659.5	208.9
X 888	1	SERMELG/COGEMA 124	ST BEAUZELY	12	MPY	COGEMA	SC.	654.2	212	653.8	220.3	
X 888	3	SOULODRES 128	ST BEAUZELY	12	MPY	INV	Pb,Zn, Ba	GTS 100/100, SO, (10)	650.9	199.4	655.6	207.6
X 888	2	ST GERMAIN-CREISSELS 129	ST BEAUZELY	12	MPY	INV	Pb,Zn, Ba	GRA, SO, (10)	692.1	198.3	648.5	212.3
X 888	5	ST LEON 119	ST BEAUZELY	12	MPY	INV	Pb,Zn	GEO.	648.7	208.4	648.8	207
X 888	1	GATUZIERES (8) 131-136	MEYRUEIS	48	LRO	DSO	Pb,Zn	SC, MIN.	688.9	208.9	693.2	212.2

Recherche de sondages complémentaires pour la BSS : activité 2008

DIV_MIN.XLS

No	No	PROSPECT	COUPURE	DPT	REGION	CADRE	SUBSTANCES	TRAVAUX	X1	Y1	X3	Y3
X 910		INDICES/DIVERS 130	MEYRUEIS	48	LRO	DSO	DIVERS					
X 910	1	L'ANUE-JOIS 134	MEYRUEIS	30	LRO	SMMP	Pb,Zn	90	683.5	106.9	688.2	200.8
X 910	2	POURCARES 134	MEYRUEIS	48	LRO	DSO	Pb,Zn	MIN	686.7	207	691.5	208.8
X 910	5	SEREYREDE 134	MEYRUEIS	30	LRO	DSO	Zn,Pb,Ag	SCMIN	695.6	200.7	697	201.4
X 910	4	ST SAUVEUR DES POURCILS 134	MEYRUEIS	30	LRO	DSO	Pb,Zn	SCMIN	683.9	200.2	691.7	206.3
X 911	8	AIRE DE COTE 139	ST ANDRE DE V.	48	LRO	INV	Au	BARA,GTR,RL	701	201.7	710	209
X 911	1	CASSAGNAS 139	ST ANDRE DE V.	48	LRO	DSO	Sb,Au	MIN	711.7	219.7	713.8	221
X 911	2	COL DE JALCRESTE 139	ST ANDRE DE V.	48	LRO	INV	Ba,Pb,Zn	RU,PS,MAG	715	220.5	718.3	221.5
X 911	3	COLLET DE DEZE 139	ST ANDRE DE V.	48	LRO	DSO	Sb	MINEX	723.8	215.3	728	221
X 911		INDICES/DIVERS 138	ST ANDRE DE V.	48	LRO	DSO	DIVERS					
X 911	6	LA VALMY 140	ST ANDRE DE V.	48	LRO	INV	Au,Cu,Fe	MAG,ROC,MIN	714.2	201.8	718.8	205.5
X 911	7	MARTINESQUE 140	ST ANDRE DE V.	30	LRO	INV	Pb,Zn,Ag	RO,GTSSO	712.7	204.5	715.8	207.5
X 911	4	ST JEAN DU GARD 140	ST ANDRE DE V.	48	LRO	INV	Au	GTR,BA	711.8	185.1	728.1	203
X 911	8	TREGLANTIERES 140	ST ANDRE DE V.	48	LRO	INV	Au,Ag	ROC,MIN	714.1	205.4	715.2	208.2
X 911	9	VALLEES FRANCAISES 141	ST ANDRE DE V.	48	RO	INV	géophysique	PS,VLF,RES,PP,MAG	714.6	209.6	748.7	230
X 912	9	CENDRAS 144	ALES	30	LRO	INV	py,Pb,Zn	MINEX	734.8	203.1	739	207.8
X 912	2	CHAMP-BEAU 144	ALES	30	LRO	INV	Pb,Zn	RO,RIA,TR	740.3	218	742.9	220.4
X 912	4	GEOCHIMIE ALES 144	ALES	30	LRO	INV		RO	730	214.3	746	217.7
X 912		INDICES/DIVERS (2) 141-143	ALES	30	LRO	DSO	DIVERS					
X 912	6	LAVALPRADEL 145	ALES	30	LRO	INV	Pb,Zn	SC,SO	735.8	211.2	740.1	218.2
X 912	1	LE FRAYSINET 145	ALES	30	LRO	DSO	Pb,Ba	GEO,RI	748.7	217.6	741.4	221.5
X 912	7	LE MAS DIEU 145	ALES	30	LRO	INV	Ba,Zn,Pb	SC,MIN	738.8	212.2	740.1	213.2
X 912	13	LE ROUVERGUE 145	ALES	30	LRO	INV	Sb,Ba,Zn,Pb	RI	736	215	740.3	222
X 912	5	MERODIROL 146	ALES	30	LRO	INV	Sb	GEO,RI,VLF,MAG,TR,MIN	737.7	215.3	740.7	218
X 912	3	MEYRANNE/CLAIRAC 146	ALES	30	LRO	INV	Pb,Zn	RI	743.3	218.9	748.6	221.5
X 912	0	MONCALM 146	ALES	30	LRO	INV	W,As	GEO,BA	733.3	204.4	736.4	207.4
X 912	11	NORD ALES (S) 147-155	ALES	30	LRO	DSO	Zn,Pb	GEO,OG,SD,SC,MIN	729.5	201.9	759	221.5
X 912	14	ROCHEGODE 150	ALES	30	LRO	DSO		er	748.2	212.3	758.2	221.9
X 912	2	SONDAGES 150	ALES	30	LRO	DSO	Pb,Zn	SC	726.5	201.9	758	221.5
X 912	10	WALMALE 150	ALES	30	LRO	INV	W,As,Sb	GEO	733.7	205.4	734.7	208.4
X 931	1	MERLINS 154	NEGREPELISSE	81	MPY	DSO	Gypse	RI	648.2	160.8	643.2	151.6
X 933	3	ALBESPEYRE 162	CARMALX	81	MPY	INV	F	GTSSO/50,BA,RIA,VLF,TR,SC	601.3	188.6	604.9	189.5
X 933	8	AMBALET 162	CARMALX	81	MPY	INV	py,Sb	RO	599.2	179.8	608	187.2
X 933	7	AMBALET/GEOPHYSIQUE 162	CARMALX	81	MPY	INV	GEOPHYSIQUE	SHEM,MAG	602.8	164.1	602.8	185.9
X 933	6	AYGOU 162	CARMALX	81	MPY	DSO	F	GEO,BA,RI	595.8	162.9	600.1	184.3
X 933	2	CADDOUL 161	CARMALX	81	MPY	INV	F	GEO,BA,RI,SC,MIN	595.8	162.9	600.1	184.3
X 933	12	GEOCHIMIE 161	CARMALX	81	MPY	INV	F	GEO	685.8	160.1	614.4	200
X 933		INDICES/DIVERS 158	CARMALX	81	MPY	DSO	DIVERS					
X 933	9	LE FRAYSSE 161	CARMALX	81	MPY	INV	F	GEO,BA,RI	600	160	607.1	187
X 933	1	LEGERGUES 161	CARMALX	81	MPY	DSO	Pb,Zn	RO	603.8	168	614.4	202.4
X 933	4	SERMEJA 161	CARMALX	81	MPY	INV	F	GRS200/200	604	168.8	607.8	188.9
X 933	6	ST ELOI 161	CARMALX	81	MPY	INV	py	BA,RI,SPH,SC	601.5	181	602.6	182.3
X 933	10	TREBAS (2) 159-160	CARMALX	81	MPY	DSO	F,Cu	MINEX	609	182.1	613	184.3
X 933	11	TREBAS-ALBAN 163	CARMALX/REALMONT	81	MPY	DSO	F	MINEX	604	174	614.4	169
X 934	1	BROQUIES 164	REQUISTA	12	MPY	DSO	Pb	MIN	628	188	633	191.2
X 934	6	CALMELVALA 164	REQUISTA	12	MPY	DSO	Cu	CO,SO	630.4	178.4	635.5	183.9
X 934	4	CAZELLES 164	REQUISTA	12	MPY	INV	Cu	RI	627.8	184.8	628.8	185.6
X 934	2	FAVEYROLLES 164	REQUISTA	12	MPY	DSO	Cu,Ag	CO,SC,MIN	628.3	182.7	632.2	188.6
X 934	5	LA BORIE 164	REQUISTA	12	MPY	DSO	Cu	TR,SC	633.6	182.5	634.7	183.0
X 934	3	LES TOURETTES 164	REQUISTA	12	MPY	DSO	Cu	RI,SC	627.8	185.8	628.8	188.8
X 934	7	SONDAGES SMMP 164	REQUISTA	12	MPY	SMMP	Cu	SC	621	178	643	194
X 934	8	ST AFRIQUE/PERMIEN 166	REQUISTA	12	MPY	DSO	Cu	CO	625	182	638	187
X 934	9	ST LAZARE/PERMIEN 166	REQUISTA	12	MPY	DSO	Cu	CO,SO	628.6	181	638.1	189.7
X 935	4	BARYTINES STRATIFORMES 169	MILLAU	12	MPY	INV	Ba	CQR,SC,MIN	580	161.5	730	200
X 935	1	CREISELLES 169	MILLAU	12	MPY	DSO	Pb,Zn	MIN	655.1	188.7	658.6	189.7
X 935		INDICES/DIVERS 168	MILLAU	12	MPY	DSO	DIVERS					
X 935	2	LE MNIER D'ORZALS 169	MILLAU	12	MPY	DSO	Ba	MIN	641.8	185.6	645.3	188.5
X 935	3	SONDAGES COGEMA 169	MILLAU	12	MPY	COGEMA		SC	616	181	684	207
X 930	10	ALZON 142	NANT	30	LRO	DSO	Cu	MIN	655.1	184.3	658.8	188.5
X 930	12	ARRIGAS 141	NANT	30	LRO	DSO	Pb,Zn,Cu	MIN	690.8	188.7	691.9	189.7
X 930	13	ALMESSAS/LA BARTASSE 141	NANT	30	LRO	DSO	W	GEO,RI,SC,SO	692.5	189	693.3	190.0
X 930	7	CAMBON 143	NANT	12	MPY	INV	Pb,Cu,Ba	RI	685.9	182.4	688.9	193.4
X 930	17	CAMPRESTRE 143	NANT	30	LRO	DSO	Pb,Zn	GEO,RI,GP,SC	681.8	180	692.4	185.2
X 930	1	COMESIRAS 145	NANT	30	LRO	DSO	Cu	MIN	668.1	192.5	687.2	200.7
X 930	14	ESPARCH 145	NANT	30	LRO	DSO	Zn,Pb,Ag	TR,MIN	694.8	185.9	697	187.3
X 930	15	GRIMAL 145	NANT	30	LRO	DSO	W	MIN	700	183.7	701	196.4
X 930		INDICES/DIVERS 144	NANT	30	LRO	DSO	DIVERS					
X 930	11	JADUL 145	NANT	12	MPY	INV	Zn,Pb,As	GTSSO/100	687.1	189.3	687.8	190.8
X 930	5	LA BARTHE 140	NANT	12	MPY	INV	Zn,Pb,Ag	GEO	684.5	191.3	687	192.8
X 930	6	LA BRUNELLERIE 140	NANT	12	MPY	INV	As,Ag	RO,BA,RI,MIN	682.7	192.9	684.8	195.8
X 930	24	LA SEDIMENTATION LIASIQUE (2) 146	NANT - 144 - 148	12	MPY	INV	Zn,Pb,Ag	CO	614	140	730	202
X 930	19	LA VIRENNE 140	NANT	12	MPY	DSO	er	BA	683.6	177.8	691.9	188.7
X 930	20	LE LIQUIER/RASSINET 140	NANT	12	MPY	INV	Pb,Zn	RO	674.5	187.3	678.7	192.7
X 930	22	NANT/PER/SONDAGES 140	NANT	12	MPY	SMMP	Zn,Pb,Ag	GTSSO/50,RI,RES,SC	674.3	187.6	684	193.8
X 930	9	REFREGIES-LES FONZES 140	NANT	12	MPY	DSO	Zn,Pb,Ag	GEO,SC,MIN	654.2	188.8	692	191.9
X 930	18	SAUCLIERES 140	NANT	12	MPY	DSO	Pb,Zn	GEO	680.7	185.9	684.2	185.5
X 930	23	SONDAGES BRGM/SMMP 149	NANT	12	MPY	DSO	Pb,Zn	SC	672.8	181	200	701.1
X 930	21	ST ALBAN/CAMARAT 143	NANT	12	MPY	DSO	Pb,Zn	GTSSO/50,CO	675.4	188.9	678.3	190
X 930	4	ST JEAN DU BRUEL (2) 141-142-143	NANT	12	MPY	DSO	Zn	RI	679.7	192.2	685.6	190.2
X 930	6	TAYRAC 144	NANT	30	LRO	INV	Zn,Pb,Cu	MIN	684.6	188.8	687.9	188.5
X 930	2	TREVES 144	NANT	30	LRO	SMMP	Zn,Pb	RI	682.7	189.2	685.9	200.2
X 930	3	TREVES NORD 144	NANT	30	LRO	INV	Zn,Pb	CO,GEO	682	197	710	257
X 930	10	VALJULHE 145	NANT	12	MPY	INV	Zn,Pb,As	RO,TR,MIN	690	189	697	191.1
X 930	9	BOIS MADAME 144	LE VIGAN	30	LRO	INV	Zn,Pb	GEO,PH,RI,SC	708.2	184.4	710.9	187.6
X 930	15	COMSECURE-LA FERRIERE 148	LE VIGAN	30	LRO	INV	Pb,Zn	GEO,SC	725	192	730	198.5
X 930	10	ORVILLE 148	LE VIGAN	30	LRO	DSO	Zn,Pb	RI,TR,SC	717	188.8	718.3	190.9
X 930	17	DURFORT (2) 140 - 141 - 142	LE VIGAN	30	LRO	INV	Pb,Zn	GEO,RI,SC	727.1	188	730.3	191.4
X 930	11	GANGES 144	LE VIGAN	34	LRO	DSO	Zn,Pb	MIN	703.2	182.6	710.0	185.5

Recherche de sondages complémentaires pour la BSS : activité 2008

DIV_MIN.XLS

No	No	PROSPECT	COUPURE	DPT	REGION	CADRE	SUBSTANCES	TRAVAUX	X1	Y1	X3	Y3
X 927	X	INDICES/DIVERS 186	LE VIGAN	30	LRO	DSO	DIVERS					
X 927	X	7 LUBAC 194	LE VIGAN	30	LRO	INV	Pb,Zn	TR,MIN	710.6	186.8	714	188.2
X 927	X	4 LA VALETTE 196	LE VIGAN	30	LRO	INV	Pb,Ag	GEO,RM,MIN	701.8	195.2	704.8	197.3
X 927	X	10 LES DEUX Jumeaux-Cezar(2) 194	LE VIGAN 195	30	LRO	DSO	Pb,Zn	GEO,RM,GPH,SC	708.2	184.4	710.0	187.6
X 927	X	13 LES MAILLES 193	LE VIGAN	30	LRO	SMMP	Zn,Pb,Ba	SC,MIN	697.7	177.1	707.4	184.9
X 927	X	5 LES MOUREZES 193	LE VIGAN	30	LRO	INV	Au	GEO	698	187.6	707	193
X 927	X	2 LES PLANTIERES 198	LE VIGAN	30	LRO	INV	Pb,Ag	MIN	711.4	199	713.2	200.8
X 927	X	3 NOTRE DAME DE LA ROUVIERE 198	LE VIGAN	30	LRO	DSO	Cu	RM,MIN	709.4	194.5	710.4	195.0
X 927	X	6 ROOUVEUR 198	LE VIGAN	30	LRO	DSO	Zn,Pb	GEO,RM,MIN	703.7	186.4	708.6	188.9
X 927	X	18 SONDAGES BRGM 198	LE VIGAN	30	LRO	DSO		SC	727.1	183.2	730.7	188.4
X 927	X	20 ST FELIX DE PALLIERES(5) 199	LE VIGAN 204	30	LRO	DSO	Zn,Pb	GEO,GPH,SC	708	182	735	192
X 927	X	18 ST HIPPOLYTE DU FORT 206	LE VIGAN	30	LRO	DSO	Zn,Pb	SC,MIN	718.8	185.7	722.9	188.6
X 927	X	14 ST JEAN DU GARD 206	LE VIGAN	30	LRO	DSO	Cu	MIN	718.1	185.1	725.2	202.2
X 927	X	12 ST JULIEN DE LA NEF 205	LE VIGAN	30	LRO	DSO	Pb,Zn,Ag	MIN	705.0	182.9	708.5	185
X 927	X	8 SUMENE 205	LE VIGAN	30	LRO	DSO	Zn,Pb	SC	710.4	188.3	711.4	187.8
X 927	X	1 VALLERAUQUE 205	LE VIGAN	30	LRO	DSO	Zn,Pb	MIN	705.5	199	704.5	205
X 928	X	3 ANDUZE-TORNAC 208	ANDUZE	30	LRO	DSO	Zn,Pb	GEO	728.2	192.5	731.8	197.4
X 928	X	2 BLATHES 208	ANDUZE	30	LRO	INV	Pb	RM	733.4	193.1	738.9	201.5
X 928	X	4 DRIOLE/LAIGUILLE 208	ANDUZE	30	LRO	DSO	Zn,Pb	GTS2010	729.3	195	730.5	196
X 928	X	INDICES/DIVERS 208	ANDUZE	30	LRO	SMMP	Pb,Ag					
X 928	X	1 ST SEBASTIEN D'ANGRE/EMILLE 208	REALMONT	81	MPY	DSO	F	MIN	729.1	197	735	205.8
X 929	X	2 ALBAN 212	REALMONT	81	MPY	INV		MIN	604.3	168.3	612.2	160
X 929	X	10 ALBIGEOIS/SORAVI 212	REALMONT	81	MPY	INV		GRA	576	152	656	200
X 929	X	10 ALBIGEOIS/PETRO 212	REALMONT	81	MPY	INV		CO	593	160	614.5	168
X 929	X	13 ALBIGEOIS/STRUC 212	REALMONT	81	MPY	INV		CO	585	148	614.5	188
X 929	X	1 EN BOURNEDOUDE 212	REALMONT	81	MPY	DSO	F	MIN	610.6	177.8	611.8	178.8
X 929	X	12 FLONS ALBIGEOIS 210	REALMONT	81	MPY	INV	F	GEO,RM,SC	585.5	140	629	200
X 929	X	11 GEOCHMIE 210	REALMONT	81	MPY	INV		SO	585.5	160.1	614.5	180
X 929	X	4 GOUTINES-CASTAGNES 210	REALMONT	81	MPY	INV	F,Ba,Cu	GEO,SE,SC	603.1	163.7	608.9	167.9
X 929	X	INDICES/DIVERS 209	REALMONT	81	MPY	DSO	DIVERS					
X 929	X	5 LA GOUSSARIE 210	REALMONT	81	MPY	INV	W,Sn	GEO,GPH,SC	600.1	160.9	601.1	161.9
X 929	X	5 LA RIVIERE 211	REALMONT	81	MPY	INV	Pb,Zn,Ag	GEO,BA,RM,RES,VLF,TR,SC,MIN	600.1	161.3	604.4	167.3
X 929	X	3 MONTROC 211	REALMONT	81	MPY	SOGEREM	F	EX	602.2	168.2	603.8	169.2
X 929	X	7 N.D. DE LA BRUNE 211	REALMONT	81	MPY	INV	Zn,Pb,Ag	RO,BA,RM,VLF,TR,SD,SC	593.6	164.9	597.9	169.9
X 929	X	8 PEYREBRUNE 213	REALMONT	81	MPY	SMMP	Zn,Pb,F	MIN,EX	592.8	162.2	594.3	163.1
X 929	X	9 REALMONT 214	REALMONT	81	MPY	DSO	Hg	RM,CO	595	163.8	589.4	165.3
X 929	X	5 BARRE 214	ST SERVIN SRANCE	81/12	MPY	INV	Au	RO,BA,RM	659	197	653.7	197
X 929	X	INDICES/DIVERS 215	ST SERVIN SRANCE	81	MPY	DSO	DIVERS					
X 929	X	4 LES LANDES 214	ST SERVIN SRANCE	12	MPY	INV	Pb,Zn	RG,EM,PS,SD,SC	641.2	162.6	649	169.7
X 929	X	3 LUGAN 214	ST SERVIN SRANCE	12	MPY	INV	Hg	BE,RM	633.3	160.6	643.5	164.8
X 929	X	1 PICAMOURE 215	ST SERVIN SRANCE	81	MPY	INV	Zn,Pb	RO,RM,VLF,TR,SD,MIN	618.0	163.4	622.2	169.2
X 929	X	2 SENNAUX 216	ST SERVIN SRANCE	81	MPY	INV	F,Zn	RO,SD,SC	620.8	161.5	624.2	163.1
X 929	X	12 BRECUQUE 222	CAMARES	12	MPY	INV	Zn,Pb	RO,BA,VLF,TR,SC	645.6	161.1	647.6	162.8
X 929	X	9 BRUSQUE 222	CAMARES	12	MPY	DSO	Zn,Pb	MIN	648.4	163	650	164
X 929	X	1 CAMARES 215	CAMARES	12	MPY	DSO	Cu	MIN	645.7	167	649.8	174.5
X 929	X	13 CAMARES/GPH 224	CAMARES	12	MPY	INV		SH,EM,VLF,RES	639	158.6	637.3	170.8
X 929	X	4 CAMARIS 224	CAMARES	12	MPY	INV	Ph,Zn,Ba	RO,RM,SC,MIN	648.6	163.1	655.9	167.9
X 929	X	14 COUPES STRAT. 223	CAMARES	12	MPY	DSO		CO	659	162	672	180
X 929	X	7 CUSSES ET BLANCARD 223	CAMARES	12	MPY	INV	Ph,Zn,Ba	RM,SH,SG	648.1	165.3	661	169.2
X 929	X	INDICES/DIVERS 216	CAMARES	12	MPY	DSO	DIVERS					
X 929	X	5 LACAN 225	CAMARES	12	MPY	DSO	Ba	GEO,MIN,VLF,SC	652	165.1	654.7	167.5
X 929	X	6 LACAN 225	CAMARES	12	MPY	INV	Pb,Zn	RO,BA,VLF,PS,PP,MAQ,SC	652	165.1	654.7	167.5
X 929	X	11 LARDENAS 226	CAMARES	12	MPY	INV	Zn,Pb	RG,SH,SC,DA	644	158.5	649.4	162.9
X 929	X	10 LE CLAPIER 226	CAMARES	12	MPY	INV	Pb,Zn	MAQ,GRA,SC,DA	665.3	168.4	668.3	169.4
X 929	X	15 LE TOURNADOUS-ST XIEST 226	CAMARES	12	MPY	INV	F	SC	663	171.2	665	172.8
X 929	X	2 MT DE LACAUNE 224	CAMARES	12	MPY	INV	Pb,Zn	GO,SH	645.3	153.3	661.5	173
X 929	X	3 MT EST DE LACAUNE 224	CAMARES	12	MPY	INV	Pb,Zn	GO,SH,SC	643.5	158.8	663.3	168.7
X 929	X	8 PEUX-OUVRE 224	CAMARES	12	MPY	DSO	Pb,Zn,phos.	SO,RO,SC	639.0	160.4	647.9	167.6
X 929	X	18 PHOSPHATES 225	CAMARES	12	MPY	INV	Phosphates	CO,SC				
X 929	X	10 SIALS 225	CAMARES	12	MPY	INV	Zn	VLF,EM,PS,RM,SC	649.5	162.5	650.5	163.6
X 929	X	17 VIBAS 225	CAMARES	34	LRO	DSO	Cu,Ag	TR,MIN	601.3	159.2	655.9	165.6
X 929	X	4 BLANDAS 228	LE CAYLAR	30	LRO	SMMP	Zn,Pb	SC	608	160.3	609	161.3
X 929	X	6 CAYLAR/COUPES STRAT. 228	LE CAYLAR	34	LRO	DSO		CO,SE	657	158	701	190
X 929	X	INDICES/DIVERS 224	LE CAYLAR	34	LRO	DSO	DIVERS					
X 929	X	6 MADIERES 228	LE CAYLAR	34	LRO	SMMP	Zn,Pb	SC	600.8	172.4	702.4	179
X 929	X	1 MAS AUDRAN (5) 230 - 231	LE CAYLAR	34	LRO	DSO	Zn,Pb	GEO,BA,GR,RES,RM,CO,SC	674.5	169	687.3	175.9
X 929	X	2 PEGAIROLLES DE L'ESC. 229	LE CAYLAR	34	LRO	DSO	Pb,Zn	GPH,GRA,SC	678.8	161.8	681.3	169.8
X 929	X	3 SOUBES 229	LE CAYLAR	34	LRO	DSO	Zn,Pb,Ag	MIN	680.5	164.5	681.5	165.6
X 929	X	INDICES/DIVERS 236	ST MARTIN DEL	34	LRO	DSO	Zn,Pb	RM,CO	704.4	172.5	708.9	173.3
X 929	X	2 COUPES STRAT. 236	ST MARTIN DEL	34	LRO	DSO	DIVERS					
X 929	X	1 SONDAGES SMMP 236	ST MARTIN DEL	34	LRO	SMMP	Zn,Pb	SC	702.0	178.8	704.3	180.7
X 929	X	1 LAVAIR 233	LAVAIR	81	MPY	DSO	F	PH	656.4	140.8	655.4	160.1
X 929	X	8 AURIOLE (4) 239 - 248 - 249	CASTRES 250	81	MPY	SNEA	W	BA,RM,SD,SC	694.9	162.5	694.2	155.8
X 929	X	19 BOISSEZON 244	CASTRES	81	MPY	DSO	Zn,Pb	SC	603	142.3	604	143.3
X 929	X	6 BOUSCATTEL 244	CASTRES	81	MPY	INV	Sb	RO,RM	603.9	157	607.2	160
X 929	X	21 BRASSEAC 244	CASTRES/LACAUNE	81	MPY	DSO	Ba	GEO	607	142	629	160
X 929	X	6 BURLATS 244	CASTRES	81	MPY	DSO	Zn,Pb	GEO,PS,RES,MAQ,RM,TR,SC	597	148.8	599.7	149.5
X 929	X	18 CAMBOUNES 248	CASTRES	81	MPY	DSO	Zn,Pb	RM,MIN	608.8	141.8	607.8	142.5
X 929	X	16 FONTBELLE 248	CASTRES	81	MPY	INV	Zn,Pb	GEO,RM,PS,RES,VLF,SD,SC	607.8	142.5	609.2	145
X 929	X	11 FUMADE (5) 244 - 245 - 246	CASTRES	81	MPY	INV	W	RO,GTR,MAQ,PS,RES,GRAUV,TR,SC	611.5	148.9	614.2	162.1
X 929	X	13 GUIOR 240	CASTRES	81	MPY	DSO	Zn	GEO,SC	607.4	147.2	608.4	148
X 929	X	4 GUZANES 240	CASTRES	81	MPY	INV	W	GTS100/100,BA,RM,GRA,SC	610.1	145	611.7	147.9
X 929	X	INDICES/DIVERS 238	CASTRES	81	MPY	DSO	DIVERS					
X 929	X	12 LA FABRIE 240	CASTRES	81	MPY	DSO	Zn	GEO,SC	611.1	149.2	612.8	150.3
X 929	X	7 LAVALLET/MALCROSHOMPS 240	CASTRES	81	MPY	INV	Zn,Pb	GEO,RM,TR	604.9	141.4	607.5	145.5
X 929	X	7 LE GOUFAL 240	CASTRES	81	MPY	INV	F	RM,SC	598.2	154.1	603.3	157.9
X 929	X	5 MONTREDON/CARRIERE PLATE (5) 240	CASTRES 256 - 263 - 269	81	MPY	DSO	W	TR,SC,DEC	598.4	154.4	600	159.3
X 929	X	3 MONTREDON/DOIME 244	CASTRES	81	MPY	DSO	W	RM,RO,SC,SE	599.4	157.9	601.8	161.2

Recherche de sondages complémentaires pour la BSS : activité 2008

* Montluchon usine - 251-252-253-254-255-254-258-258-260-261-262-264
267-268-269

DIV_MIN.XLS

N°	N°	PROSPECT	COUPURE	DPT	REGION	CADRE	SUBSTANCES	TRAVAUX	X1	Y1	X3	Y3	
X	983	2	MONTREDON VOM HAUT 243	CASTRES	81	MPY	DSO	W	GEO,SD,SC,	599.8	159.8	600.9	181
X	984	2	MONTREDON MINNE (10) 251	CASTRES	81	MPY	DSO	W	MIN,SC,	598.4	158.4	600	159.3
X	985	15	PAYSISOTS 242	CASTRES	81	MPY	INV	Sb	GT5050,BA,RI,GRAM,VLF,RES,TR,SC	611.5	148.1	613	148.2
X	986	20	ST BALLY (10) 247-280	CASTRES	81	MPY	DSO	Zn,Pb,Ag,Ge	RO,BA,RI,SC,MAG,MEL,MIN,EX,	598.3	141.4	595.9	145.6
X	989	10	VABRE-FERRIERES 281	CASTRES	81	MPY	INV	W	GT5100/100,SC,MIN,	608.4	150	611.7	152.1
X	988	1	VENES 281	CASTRES	81	MPY	INV	F	GEO,BA,BE,SA,	588.4	157.4	590.3	159.7
X	987	1	CALOUZE 283	LACAUNE	81	MPY	INV	Zn,Pb,Sb	GEO,BA,RI,GM,TR,SD,SC,	618.3	156	626	160
X	987	2	COL DE SIE 283	LACAUNE	81	MPY	INV	pyr	SH,Pb,MAG,EM,SC,	627.7	157.9	629.3	159
X	987	7	COUFFRAU 283	LACAUNE	81	MPY	INV	As,Cu,Ag	RG,VLF,RM,	636.5	157.4	638.1	159.2
X	987	8	ESPERAUSSES 283	LACAUNE	81	MPY	INV	W	GT5100/100,BA,RI,UM,SC,	614.8	152.8	620.8	157
X	987	8	FONTBLANQUE 283	LACAUNE	81	MPY	INV	F,Zn,Pb	GEO,BA,RI,VLF,FS,	637.9	155.8	640.8	158
X	987	10	GEOCHIMIE 285	LACAUNE	81	MPY	INV		SO,	614.5	156	643.5	160.1
X	987	9	GEOPHYSIQUE 285	LACAUNE	81	MPY	INV		SH,EM,PS,VLF,RES,GRAM,MAG,	612	154.8	641	160.8
X	987	8	HIVIES 284	LACAUNE	81	MPY	DSO	Zn,Pb	RG,RI,TR,SD,	613.5	155	616.3	157
X	987	8	INDICES/DIVERS 282	LACAUNE	81	MPY	DSO	DIVERS					
X	987	3	LA BAGNELE VERNEDE 284	LACAUNE	81	MPY	INV	Sb	GEO,BA,RI,	629	157	630.8	158.2
X	987	4	LE TEIL-FERRIERES 284	LACAUNE	81	MPY	INV	W	GT5100/100,RI,SC,	619	153	620.7	154.4
X	987	7	PHOSPHATES 284	LACAUNE	81	MPY	INV	P	CO,RI,SC,EX				
X	986	8	BAGATELLE 289	BEDARIEUX	34	LRO	SNEA		GT5100/50,SC	653.6	159.3	656.9	152.7
X	985	2	BOUSQUET D'ORB 289	BEDARIEUX	34	LRO	DSO	Cu	MIN	663.8	159.5	667.2	162.7
X	985	3	DIVALQUIERES 289	BEDARIEUX,LODEVE	34	LRO	DSO	Cu	RI,SC,	670	151.7	672.2	162.8
X	985	3	INDICES/DIVERS 288	BEDARIEUX	34	LRO	DSO	DIVERS					
X	985	11	ESPINOUZE 289	BEDARIEUX	34	LRO	INV	Pb,Zn	GEO,RI,TR,SC,	647.8	147.8	650	151
X	985	10	LA CAPOLAIDE 289	BEDARIEUX	34	LRO	INV	Sn	GT5200/100,BA,RI,UM,TR,	655.7	142.3	660	145.4
X	985	9	LA DINESTE/LE POWJOL 290	BEDARIEUX	34	LRO	INV	W	GEO,RI,UM,TR,SC,	655.2	142.5	659.6	147.8
X	985	1	SIRIES 290	BEDARIEUX	34	LRO	INV	Cu	RM,MIN,	660	155	669	162.1
X	985	5	ST GERVAIS SAMAIRE 290	BEDARIEUX	34	LRO	SNEA	Zn,Pb,Cu	EM,SC,	653	141.8	663	153.8
X	985	7	ST GERVAIS SAMAIRE 291	BEDARIEUX	34	LRO	INV	Zn,Pb,Cu	RO,BA,RI,GM,PH,SC,	655.1	147.6	658.5	152
X	985	4	VALLQUIERES 291	BEDARIEUX	34	LRO	DSO	diamant	CO,BA,	670	148	678.3	152.9
X	985	6	VILLELLE (2) 286-284	BEDARIEUX	34	LRO	DSO	Pb,Zn,Ag	GT5500/50,RI,SD,SC,	658.5	145.8	664	150.7
X	985	3	CABRIERES 293	LODEVE	34	LRO	DSO	Ba,Cu,F	MIN,EX,	683	141.4	687.2	149.2
X	985	8	INDICES/DIVERS 292	LODEVE	34	LRO	DSO	DIVERS					
X	985	2	LODEVIGABIAN 293	LODEVE	34	LRO	DSO	Cu,	RI,	665.8	147.7	691.5	160.9
X	985	1	ST JEAN DE LA BLAGIERE 293	LODEVE	34	LRO	DSO	Pb,Zn	GT5100/100,BA,RI,UM,TR,SC,	687.7	157.3	689.8	161.2
X	1011	3	JARFONS 294	REVEL	81	MPY	INV	W	GEO,BA,RI,	682.6	123	686	126.9
X	1011	8	INDICES/DIVERS 295	REVEL	81	MPY	DSO	DIVERS					
X	1011	2	LABECODE LAURAGUAIS 294	REVEL	11	LRO	DSO	Zn,Pb	GEO,BA,RI,UM,SC,	672	120.9	677	124.3
X	1011	1	LES CAMMAZES 294	REVEL	81	MPY	INV	W,Cu	GEO,BA,RI,	619.7	120.7	644.4	124.9
X	1012	3	ESCOUSSEN/LES CADETS 296	MAZAMET	81	MPY	INV	W	GEO,BA,RI,UM,TR,SD,	692	131.8	694.9	134.5
X	1012	4	HAUFANBOUL 296	MAZAMET	81	MPY	INV	Cu,Zn,W	GEO,BA,RI,	687.9	126.5	693	132.8
X	1012	8	INDICES/DIVERS 298	MAZAMET	81	MPY	DSO	DIVERS					
X	1012	8	LA LOUBATIERE (3) 295-300-299	MAZAMET	11	LRO	GRAM	Pb,Zn,Ag	SC,RI,MIN,EX	692.4	122.1	694.2	123.2
X	1012	8	LABASTIDE ESPARBAIRENQUE 301	MAZAMET	11	LRO	DSO	F	TR,SC,	602.7	118.8	608.8	121.4
X	1012	7	LACOSTE 301	MAZAMET	11	LRO	INV	W	RO,BA,RI,	695	122	699.9	124.8
X	1012	2	LES CALMETTES 301	MAZAMET	81	MPY	INV	W	SA,RI,	602.8	135.2	605	137.4
X	1012	6	RAMONDENS 301	MAZAMET	81	MPY	INV	W,Au	RO,BA,RI,	688	123.2	691	125.6
X	1012	1	SARVETOE-ST AZART 301	MAZAMET	81	MPY	INV	W	RG,RI,UM,VLF,PS,TR,SD,SC,	602.8	137.4	604.6	139.2
X	1013	3	ARDOUANE 302	ST PONS	34	LRO	SNEA	pyrite,As,Au	SC,	637.8	135.7	639.8	136.7
X	1013	10	BRASSAUBARDOU 302	ST PONS	34	LRO	DSO	Zn	GEO,RI,UM,TR,SC,	628.6	132.5	633	135.8
X	1013	18	CAMPREDON 302	ST PONS	34	LRO	INV	Zn,Pb	RI,	629.8	122.3	626.5	124.2
X	1013	12	COMBELLAUBERT 302	ST PONS	34	LRO	INV	Zn,Pb,Ba	GT5100/50,BA,RI,UM,MAG,TR,SC,MIN,	630.5	127.5	632.5	128.4
X	1013	8	CONDADSLIGNO 304	ST PONS	34	LRO	GRAM	Zn,Pb	GEO,SC,MIN,	635.4	128.9	637.1	130.4
X	1013	11	COURNIOU 304	ST PONS	34	LRO	DSO	Fe	MIN,	628.4	127.3	633.2	131.7
X	1013	1	GEOPHYSIQUE 304	ST PONS	34	LRO	DSO/SNEA		EM,MAG	631.4	131.2	648.4	142.2
X	1013	18	LA BOURASSE 304	ST PONS	34	LRO	DSO						
X	1013	18	LA FERRIERE D'AUTHEZE 304	ST PONS	34	LRO	INV	Zn,Pb	GEO,BA,RI,	625.2	123	626.3	123.4
X	1013	15	LACABAREDE 304	ST PONS	81	MPY	DSO	Zn,Pb	MIN,	618.8	130.1	620.9	130.9
X	1013	4	LES FOURNELS 304	ST PONS	34	LRO	SNEA	pyrite,As,Au	SC,	639.1	136.1	639.5	139.4
X	1013	9	MARCORY 304	ST PONS	34	LRO	INV	Pb,Ag	MIN,	695.5	128.9	640.4	127.9
X	1013	17	MASNAIGNE 302	ST PONS	34	LRO	SNEA	Fe,Pb,Zn		677.2	118.8	621.5	122.9
X	1013	6	PREMIAN 303	ST PONS	34	LRO	BRGM	Au	SO,RA,SH,	622	126.8	644.6	140.2
X	1013	6	RIOLS 306	ST PONS	34	LRO	INV		MIN,	658	133.7	637.1	134.7
X	1013	14	ROUAROUX 306	ST PONS	81	MPY	DSO	Fe	MIN,	618.8	130.1	620.9	130.9
X	1013	2	ROUVAL/SLANGLADE 306	ST PONS	34	LRO	INV	Sn	GEO,BA,RI,UM,	634	131.9	638.8	133.7
X	1013	7	ST PONS (Concession) 306	ST PONS	34	LRO	INV			638.9	130.8	643.9	140.8
X	1013	13	VERRERIES DE MOUSSAN 306	ST PONS	34	LRO	INV	Fe,pyrite	MIN,BA,ROO,RI,	629.8	125.9	629.3	129.6
X	1014	8	INDICES/DIVERS 309	ST CHIRIVAN	34	LRO	DSO						
X	1014	1	RUEMEGE 308	ST CHIRIVAN	34	LRO	SNEA	Zn,Pb	SC,	642.8	139.2	644.8	139.6
X	1014	2	ST NAZARE DE LADAREZ 308	ST CHIRIVAN	34	LRO	DSO	phosphates	MIN,	660	131.6	662.3	134.5
X	1014	2	VIUSSAN 308	ST CHIRIVAN	34	LRO	DSO	Mn,Cu	MIN,	651.7	136.5	653	137.6
X	1016	1	LA GARDEOLE 310	SETE	34	LRO	DSO	Fe	MIN,	710.9	127.5	712.9	132.3
X	1026	6	AIS/DA 319	ESPELETTE	64	IAQI	INV	Cu,Zn,Ag,Au	BA,UM,MIN,	288.5	114.7	293.5	120.5
X	1026	2	ESPELETTE 319	ESPELETTE	64	IAQI	INV	Au	BA,RI,UM,	288	117.7	293.5	122.7
X	1026	3	EVHERA 319	ESPELETTE	64	IAQI	INV	Au,pyr	GT,PS,TR,SD,	293.2	121.1	293.9	121.5
X	1026	4	HARTCHOU 319	ESPELETTE	64	IAQI	INV	Zn	RM,MIN,	292.3	118.7	293.5	119.3
X	1026	1	LA HAYA 312	ESPELETTE	64	IAQI	DSO	Zn,Pb,Fe,F	GT5100/100,RI,UM,SE,	278.2	119	273.5	121.4
X	1026	7	LIZARRIETA 312	ESPELETTE	64	IAQI	INV	Zn,Pb	GT5100/100,BA,RI,UM,TR,	278.7	113.1	283.3	115.3
X	1026	5	ORDOSGOITIKOBORDA 312	ESPELETTE	64	IAQI	INV	Au,pyr	GT5100/100,BA,RI,UM,VLF,MAG,SD,SC,	288.4	120.8	289.3	121.2
X	1027	9	AHAGE 318	HOLDY	64	IAQI	INV	Cu	BA,	504.8	105.9	350	111.3
X	1027	13	ARRTSCHLEGUY 318	HOLDY	64	IAQI	INV	Cu,Ag	BA,RI,	297.8	106.7	350	109.5
X	1027	7	BAYGOURA 318	HOLDY	64	IAQI	INV	Au,Sn,F	BA,RI,UM,SE,	304	117	305.9	118.4
X	1027	14	GORRIA 318	HOLDY	64	IAQI	DSO	Ba	BA,RI,UM,MIN,	293.5	110.5	303.3	111.5
X	1027	6	ITXASSOU 318	HOLDY	64	IAQI	DSO	pyr,Ba	MIN,	291.8	118.4	293.5	117.4
X	1027	10	JARA NORD 318	HOLDY	64	IAQI	INV	Ba,Cu	BA,RI,UM,MIN,	303.2	109	307.7	109.8
X	1027	11	JAXAURETA 318	HOLDY	64	IAQI	INV	Zn	GEO,RI,UM,	311.3	106.2	313.3	107.5
X	1027	4	LAXA 318	HOLDY	64	IAQI	INV	Au,pyr	BA,RI,UM,VLF,MIN,	283.2	114.5	297.6	120.8
X	1027	6	LOHOSSOA 318	HOLDY	64	IAQI	INV	Au	GEO,BA,RI,UM,TR,MIN,	287.7	117.4	304.6	118.0

Recherche de sondages complémentaires pour la BSS : activité 2008

1034 - H² 320 indice Divers

DIV_MIN.XLS

No	No	PROSPECT	COUPURE	DPT	REGION	CADRE	SUBSTANCES	TRAVAUX	X1	Y1	X3	Y3	
1027	1	ST ESTEBE	316	INOLDY	64	AOI	INV	Au,Sn	BA,SD,	300.2	120.4	312	124.5
X 1027	15	TURCHLENA	316	INOLDY	64	AOI	INV	Cu	RM,	299	113.3	293.3	113.5
X 1027	8	URA	316	INOLDY	64	AOI	INV	Au,Sn	BA,RM,	307	114.7	310	118.8
X 1027	2	URUDOS	316	INOLDY	64	AOI	INV	Pb	BA,RM,	299.2	106.7	302.2	110.5
X 1027	3	URZUJAU	315	INOLDY	64	AOI	INV	Au,Ag,Sn	BA,	305.3	118.8	310	125.7
X 1036		INDICES/DIVERS	318		11	LRO	DSO	Au	OTS1039A,	290	120	297.7	123
X 1037	2	BROUSSES	328	CARCASSONNE	11	LRO	INV	W	GEO,BA,RM,GPH,SD,SC,	592.0	114	595	118.3
X 1037	7	CABRESPINE	328	CARCASSONNE	11	LRO	SMPCG	Fe,Cu,Ag,Au	SC,MIN,	608.8	117	611	118.5
X 1037	1	FONTES CABARDES	328	CARCASSONNE	11	LRO	INV	W	GEO,RM,	608.6	118.5	611	128.2
X 1037	11	LA CALNETTE	323	CARCASSONNE	11	LRO	SMPCS	Fe,Pb,Ag	MIN,EX,	603.2	112.7	604.2	113.7
X 1037	8	LASTOURS	323	CARCASSONNE	11	LRO	SMPCS	Cu,Pb,Ag	MIN,EX,	602.7	114.4	604.2	115.7
X 1037	10	MALABAU	323	CARCASSONNE	11	LRO	SMPCS	Au,Cu,Ag	MIN,EX,	599.3	114.7	600.4	115.7
X 1037	4	MAS CABARDES	323	CARCASSONNE	11	LRO	DSO	F	GEO,RH,CG,MIN,	601.3	118.6	602.3	118.8
X 1037	5	PIC DE LA MADELAINE	323	CARCASSONNE	11	LRO	DSO	Au	BA,SG,SHEM,MAQ,	600.2	118.0	613.8	122.2
X 1037	3	PUJOL-MINGLA CABASSE	322	CARCASSONNE	11	LRO	DSO	Cu	MIN,	598.2	115.0	597.2	118.0
X 1037	8	ROU DE L'AIGLE	322	CARCASSONNE	11	LRO	DSO	Au	BA,SG,SHEM,MAQ,	603.4	115.2	620.6	120.0
X 1037	9	SALGNIEN (3)	324-325-326	CARCASSONNE	11	LRO	SMPCS	Au,AS,Cu	MIN,EX,	600	114.4	602	118.5
X 1037	15	SGHISTES X	324	CARCASSONNE	11	LRO	DSO	Zn,Pb,Au	GEO,	672	110	673	160
X 1037	14	SYNDICAT SUD MONE NOIRE	324	CARCASSONNE	11	LRO	DSO	pyrite Au	SHEM,MAQ,	592.9	111.8	630	134.5
X 1037	12	VILLENEUVE M.	324	CARCASSONNE	11	LRO	SMMP	Zn	MIN,	610.7	114.3	611.8	115.3
X 1037	13	VILLEMERT	324	CARCASSONNE	11	LRO	DSO	Mn	CG,MIN,	612.2	113	618.3	117.6
X 1036		INDICES/DIVERS	329		34	LRO	DSO	Divers					
X 1036	2	LA MATTE	329	LEZIGNAN	34	LRO	DSO	Mn	CG,SC,MIN,	618.8	115.4	619.3	117.6
X 1036	1	RIEUSSEC	329	LEZIGNAN	34	LRO	DSO	Au,As,Mn	MIN,	615.8	118	616.8	120
X 1036		INDICES/DIVERS	330		11	LRO	DSO	pyrite	MIN,EX,	651	101.6	652	102.5
X 1049	11	AMALVEZ	330	ST JEAN PIED DE PORT	64	AOI	INV	Pb,Zn	BA,RM,	301	96.7	300	101.3
X 1049	5	ARCHIEAL	332	ST JEAN PIED DE PORT	64	AOI	SNEA	Pb,Zn,Cu	GEO,	318.2	94.2	318.5	93
X 1049	6	ASTAGUETA	332	ST JEAN PIED DE PORT	64	AOI	INV	Pb,Zn	BA,RM,	318	93.6	320	91
X 1049	12	BANCA	332	ST JEAN PIED DE PORT	64	AOI	DSO	Cu,Fe,Ag	GEO,MIN,	298	83.7	299	98.5
X 1049	4	BIBORLEGUY	332	ST JEAN PIED DE PORT	64	AOI	INV	Pb,Zn	BA,RM,	318.8	98.3	321.4	98.5
X 1049	9	BISCAYA	332	ST JEAN PIED DE PORT	64	AOI	INV	Cu,Pb,Ba	BA,RM,MIN,	303.2	89.5	307.3	95.3
X 1049	17	ESNAU	332	ST JEAN PIED DE PORT	64	AOI	INV	Cu,Ag,F	BA,	290	90	294.7	95
X 1049	8	GARATEME	333	ST JEAN PIED DE PORT	64	AOI	INV	Zn	BA,GEO,RM,	309	92	310.3	93
X 1049	19	GEOCHMIE SNEA	333	ST JEAN PIED DE PORT	64	AOI	SNEA			290	86	322	107
X 1049	13	HARRIGORY	333	ST JEAN PIED DE PORT	64	AOI	INV	Zn,Pb	GEO,BA,	267.4	94.9	301.5	97.7
X 1049	15	HAUT HAYRA	333	ST JEAN PIED DE PORT	64	AOI	INV	Zn,Pb	GEO,BA,RM,	297.8	87.7	301.3	90.4
X 1049		INDICES/DIVERS	334		64	AOI	DSO						
X 1049	1	IROULLEGUY	333	ST JEAN PIED DE PORT	64	AOI	INV	Cu	BA,RM,	302.6	105	308.6	108.3
X 1049	2	ISPOURE	333	ST JEAN PIED DE PORT	64	AOI	INV	Cu	BA,RM,MIN,	303.3	103.2	310.6	104.3
X 1049	3	LACARRE	333	ST JEAN PIED DE PORT	64	AOI	INV	Au,Cu	BA,RM,	311.6	104.2	314.5	109
X 1049	10	ONDAROLLE	333	ST JEAN PIED DE PORT	64	AOI	INV	Cu	MIN,	303.3	93	304.2	94.2
X 1049	7	ST JEAN PIED DE PORT (3)	334-335	ST JEAN PIED DE PORT	64	AOI	DSO	magnésite	CG,ARM,SC,MIN,	310	88	312	102.5
X 1049	14	TELARY	336	ST JEAN PIED DE PORT	64	AOI	SNEA	Pb,Zn,Cu	GEO,RM,SC,	284.2	60.3	300.8	84.2
X 1049	16	UREPEL	336	ST JEAN PIED DE PORT	64	AOI	DSO	Zn,Pb	BA,MIN,	292	90	295	92
X 1050	8	AGUERREBER	334	TARDETS SORHOLUS	64	AOI	INV	Zn,Pb	BA,ROC,SE,	327.5	91.79	329.1	83.2
X 1050	14	AHARGO	334	TARDETS SORHOLUS	64	AOI	DSO	Fe	MIN,	340	92.3	343	94
X 1050	8	ARBAILLES	334	TARDETS SORHOLUS	64	AOI	SNEA	Zn,Pb	GEO,BA,RM,MIN,	322	88	323	90
X 1050	10	ARHANSUS	334	TARDETS SORHOLUS	64	AOI	INV	Zn,Pb	GEO,	328	90	329	91
X 1050	2	ASTIPARZE	334	TARDETS SORHOLUS	64	AOI	INV	Zn,Pb	GEO,	300	100	327	100.5
X 1050	15	BARLANES	339	TARDETS SORHOLUS	64	AOI	INV	Pb,Zn	GEO,RM,	344	88.8	346	91.7
X 1050	1	BELCHOUHAMECA	339	TARDETS SORHOLUS	64	AOI	DSO/SNEA			326.5	87.7	329	101.4
X 1050	18	BOIS D'ANTHOLE	339	TARDETS SORHOLUS	64	AOI	INV	Zn,Pb	BA,RM,SE,	340.1	85.7	343.8	83.7
X 1050	12	CAYOLAR BELOGCARE	340	TARDETS SORHOLUS	64	AOI	INV	Zn,Pb	RM,ROC,	328.1	89.2	333.3	89.7
X 1050	18	COL DE SUDOU	340	TARDETS SORHOLUS	64	AOI	INV	Zn,Pb	GEO,BA,RM,ROC,SE,	345.6	88	348	90
X 1050	7	ETCHEBAR	340	TARDETS SORHOLUS	64	AOI	DSO	Fe	MIN,	336.5	91.7	337.5	92.7
X 1050	4	ETHECOORTIA	340	TARDETS SORHOLUS	64	AOI	SNEA	Zn,Pb	GEO,BA,SC,	338	88.8	328.8	89.7
X 1050	3	GARAYBIE	340	TARDETS SORHOLUS	64	AOI	INV	Pb,Zn	BA,	328.5	100	331.5	102
X 1050	11	IDIOEKOBORDA	340	TARDETS SORHOLUS	64	AOI	INV	Zn,Pb	BA,RM,ROC,	321.8	90.5	327	94.35
X 1050		INDICES/DIVERS	338		64	AOI	DSO						
X 1050	6	JAUREGUIBER	340	TARDETS SORHOLUS	64	AOI	INV	Zn,Pb,Ba	BA,	338	96	337.2	97.4
X 1050	16	LASPLANES	341	TARDETS SORHOLUS	64	AOI	SNEA	Zn,Pb	GEO,	344.5	89	345.6	90.7
X 1050	17	BERCU	341	TARDETS SORHOLUS	64	AOI	INV	Zn,Pb	BA,	344	88.3	345	89
X 1050	20	THORVARY	341	TARDETS SORHOLUS	64	AOI	INV	Cu	RM,	337	88.2	338.5	89.7
X 1050	13	URRUSPARATS	341	TARDETS SORHOLUS	64	AOI	INV	Zn,Pb	BA,RM,ROC,	328.8	88.6	330.7	89.4
X 1050	5	UTHURBIETTA	341	TARDETS SORHOLUS	64	AOI	INV	Zn,Pb,Ag,Ba	GEO,BA,RM,ROC,	331.7	97.8	335.3	100.9
X 1051	1	ANDURTEOURELNOTTE	343	OLORON STE MARIE	64	AOI	INV	Pb,Zn	GEO,RM,	394	87.5	395	90
X 1051	2	ASPE-BENOU-REBENACQ	343	OLORON STE MARIE	64	AOI	SNEA	Pb,Zn	GEO,BA,	377.5	98.8	379.3	98.2
X 1051	3	ASPEICH	343	OLORON STE MARIE	64	AOI	DSO	Cu	MIN,	371.5	84	372.5	85
X 1051		INDICES/DIVERS	342		64	AOI	DSO						
X 1052	3	BOO SILHEN	344	LOURDES	65	MPY	CRAM	Zn,Pb	GEO,RM,SC,MIN,	404	83	408	84.5
X 1052	2	COL DE TEICH	344	LOURDES	65	MPY	SNEA	Zn,Pb	GEO,	385.8	88.2	388	89
X 1052		INDICES/DIVERS	344		65	MPY	DSO						
X 1052	1	BERNE LONGUE	344	LOURDES	65	MPY	SNEA	Zn,Pb	GEO,	384.2	86.7	388	90.1
X 1053	3	COL DU COURET	344	BAGNERES DE BIGORRE	65	MPY	INV	Zn,Pb	OTS125/125,BA,RM,	417	81.5	419	83.3
X 1053	1	GAZOOT	344	BAGNERES DE BIGORRE	65	MPY	SNEA	Zn,Pb	OTS103/100,RM,MIN,	410	82.5	415.6	85
X 1053	4	POUZAC	344	BAGNERES DE BIGORRE	65	MPY	DSO	Wash		417.5	83	418.5	86
X 1053	2	SOUM DE LITSQ	348-346	BAGNERES DE BIGORRE	65	MPY	DSO/SNEA	Zn,Pb	OTS100/50,RES,PP,CG,TR,SC,	409	82.5	416	84.6
X 1055	1	ESTADENS	349	ST GAUDENS	31	MPY	DSO	Fe	MIN,	479	81	480.5	82
X 1055		INDICES/DIVERS	349		31	MPY	DSO						
X 1056		INDICES/DIVERS	350		8	MPY	INV						
X 1059	1	PUY MERLE	351	LILOUX	11	LRO	DSO	Cu	BA,	597	80	598	81
X 1060	1	BOUENAC	352	CAPENDU	11	LRO	INV	W	CG,ARM,SC,	630	92	637	94
X 1060	6	APAZQUIPA	354	LARRAU	64	AOI	INV	Zn,Cu,As	BA,RM,ROC,	342	78.5	343.5	80.3
X 1060	1	BIZKARZE/ARRAZOLATE	354	LARRAU	64	AOI	INV	Zn,Pb	BA,RM,ROC,	323.5	83.5	328.5	85
X 1060	2	BURKEGUY	354	LARRAU	64	AOI	DSO	Fe	MIN,	328.5	84	329.5	84.9
X 1060	3	URAZORDOKY	354	LARRAU	64	AOI	INV	Zn,Pb	BA,ROC,RM,	344.5	83	347	84.6
X 1060	4	LARRAU-ST ENGRACE	354	LARRAU	64	AOI	DSO	magnésite	BA,RM,SC,	341	82.5	342	83

Recherche de sondages complémentaires pour la BSS : activité 2008

DIV_MIN.XLS

No	Ne	PROSPECT	COUPURE	DPT	REGION	CADRE	SUBSTANCES	TRAVAUX	X1	Y1	X3	Y3
✓	1069	5 ST ENGRACHEVILLE 354	LARRAU	64	ACI	DSO	Pb,Fe	TR,MIN.	341	81.5	342	82
✓	1069	5 BARTIQUE 359	LARUNS SOMPORT	64	ACI	DSO	Fe,Zn,Pb	MIN.	372	77.2	373.7	80
✓	1069	3 BORCE-ETSAUT 359	LARUNS SOMPORT	64	ACI	SNEA	Zn,Pb	GEO.	351.5	67	354	75
✓	1069	7 GABAS 368	LARUNS SOMPORT	64	ACI	DSO/SNEA	Zn,W	GEO,BA,RA	372	68	370	73.5
✓	1069	INDICES DIVERS 356	LARUNS SOMPORT	64	ACI	DSO						
✓	1069	8 LE POURTALET 354	LARUNS SOMPORT	64	ACI	DSO	F	CO,RM	372.8	59	374.5	81.3
✓	1069	4 OURDOU (ORANGE) 354	LARUNS SOMPORT	64	ACI	INV	Fe	GPH,MIN.	376.3	83	377.6	84
✓	1069	2 SACUBATHOU 394	LARUNS SOMPORT	64	ACI	DSO	Cu	CO,GEO,ROC	356.5	69.8	358.4	65
✓	1069	1 SOULAINO 355	LARUNS SOMPORT	64	ACI	DSO	Fe		352	83	353	84
✓	1069	6 VAL DE BITETRAZIES 355	LARUNS SOMPORT	64	ACI	INV	W,Zn	GEO,BA,GPH,ROC,SC,MIN.	370	73	372	74.5
✓	1070	2 ARBEOST 360	ARGELES GAZOST	65	MPY	DSO	Zn,Pb	GEO,BA,TR,MIN.	387	81.5	389	82.2
✓	1070	14 ARREANGLAS 365	ARGELES GAZOST	64	ACI	DSO	Pb,Zn,W	BA,RM,MIN,UV.	342	73	343.3	74
✓	1070	3 ARREANGLAS 364 - 340	ARGELES GAZOST	65	MPY	INV/SMP	Zn,Pb,Ba	CO,RM,SC,MIN.	357	72.5	352.8	76.5
✓	1070	1 BABURET 341	ARGELES GAZOST	64	ACI	DSO	Fe	GPH,MIN.	355	82.2	358	83
✓	1070	7 BACIOLE 341	ARGELES GAZOST	65	MPY	INV	Zn,Pb	CO,RM,MAG,TR,SC.	397.4	73.5	399.1	74.8
✓	1070	11 BERAZAU 366	ARGELES GAZOST	65	MPY	INV	W	GEO,BA,BERM,UV.	405.5	66.5	406.7	67.5
✓	1070	10 CAUTERETS 366	ARGELES GAZOST	65	MPY	INV	Zn,Pb	SE,ROC,MIN.	399.3	67	410	71.3
✓	1070	9 CHEZE 348 - 349	ARGELES GAZOST	65	MPY	CRAM	Zn,Pb	GEO,CO,MIN.	404.4	69.5	409	72.5
✓	1070	2 DOME DE PIFARFITTE 362	ARGELES GAZOST	65	MPY	SMP	Zn,Pb	CO,RM,MIN,EX.	391.1	78.5	402.1	78.8
✓	1070	6 ESTANG 364	ARGELES GAZOST	65	MPY	CRAM	Zn,Pb	CO,RM,MIN.	392.8	73.3	397.4	75.4
✓	1070	12 ESTANG FLAS 364	ARGELES GAZOST	65	MPY	INV	W	GEO,BA,RM,GPH.	388.5	67.5	391.5	69
✓	1070	INDICES DIVERS 361	ARGELES GAZOST	65	MPY	DSO						
✓	1070	5 LA COURADERE 344	ARGELES GAZOST	65	MPY	INV	Zn,Pb	GEO,MAG,TR,SC,MIN.	397.3	75.5	398.5	76.5
✓	1070	9 HERBICOU 342 - 343 - 345	ARGELES GAZOST	65	MPY	INV	Zn,Pb	CO,SC,MIN.	403.9	74	405.5	75
✓	1070	15 PIC DES TOURETTES 343	ARGELES GAZOST	64	ACI	DSO	W	RM,ROC.	360	68.5	363.5	70.5
✓	1070	13 TECH 343	ARGELES GAZOST	65	MPY	INV	W	BA.	389	71	388	72
✓	1071	11 ANCIAN-BASSIA 384	CAMPAN	65	MPY	DSO	Cu,As	MIN.	431.5	68	433.5	69
✓	1071	7 BEAUDEAN 384	CAMPAN	65	MPY	DSO	Zn,Pb	GEO,BA,RM,TR,SC,RE,ROC.	418.3	75	422.2	81
✓	1071	9 BOIS DE HEREDI 384	CAMPAN	65	MPY	INV	W	GEO,BA,RM,GPH,SC.	423.4	79.6	424.4	80.2
✓	1071	6 BOIS DE MAOURI 381	CAMPAN	65	MPY	SNEA	Pb,Zn	GEO.	416.7	77	418.3	79.3
✓	1071	1 CAMPAN 381	CAMPAN	65	MPY	INV		SG.	409	72	433	80
✓	1071	2 CAMPAN-SPALOUA 381	CAMPAN	65	MPY	INV	W	BA,RM.	410.8	80.7	412.1	81.1
✓	1071	3 COL DU ROC/COURADE 381	CAMPAN	65	MPY	INV	Zn,Pb	GEO.	413	81.6	414.8	82.2
✓	1071	8 LESSONNE-RECALHE 382	CAMPAN	65	MPY	INV	W,Zn,Pb	GEO,BA,RM,TR,SC.	420	78.3	421.5	79.5
✓	1071	4 MONTAIGU 382	CAMPAN	65	MPY	INV	W	BA,RA.	414.2	75.8	415	77.4
✓	1071	5 OURDEGON 382	CAMPAN	65	MPY	INV	Zn	CO,RM,SC,MIN.	414.9	71	417.3	72
✓	1071	10 PLA DE LA SERRE 382	CAMPAN	65	MPY	INV	Zn,Pb	GTS125/125.	425	74.5	428	77
✓	1072	12 ANTENAC 384	ARREAU	65	MPY	INV	St	BA.	451.6	62	458.5	67.3
✓	1072	14 BAREN 384	ARREAU	31	MPY	DSO	Pb,Zn,Cu	GEO,BA,MIN.	458.6	63.2	460.2	66
✓	1072	5 BEYREDE-JUMET 384	ARREAU	65	MPY	SNEA	Pb,Zn,Cu,Co,Ni	GTS100/50,SC,MIN.	438.5	73.2	442.3	74.6
✓	1072	3 BOIS DE BOUCHIDET 389	ARREAU	31	MPY	SNEA	W	GEO,TR.	438.6	77.9	440	78.7
✓	1072	8 BOIS DE CALLAUX/FERRERE 389	ARREAU	31	MPY	DSO	W	GEO.	448.7	72.7	452.5	75.8
✓	1072	9 BORDERES 389	ARREAU	31	MPY	DSO	W	GEO.	438	82	447.8	89
✓	1072	4 BROUQUERE 390	ARREAU	31	MPY	INV	W	GEO,BA,TR.	440	77.9	441.5	79.7
✓	1072	18 BURGALAYS/COLME BARRADE 390	ARREAU	31	MPY	DSO	W	GEO,BA,RE.	461.2	68.5	463.1	67.5
✓	1072	19 CAP DE TUS 390	ARREAU	31	MPY	INV	Au	GEO,BA,RM,CO.	454.4	69.8	455.5	69
✓	1072	13 CHERP 366	ARREAU	31	MPY	DSO	Fe,Sph	MIN.	450.8	70.9	451.8	71.5
✓	1072	19 SOULX DE LUCHON 386	ARREAU	31	MPY	DSO/SNEA	W	GEO,BA,BERM,TR,SC,MIN.	459.2	62	462.7	65
✓	1072	INDICES DIVERS 385	ARREAU	31	MPY	DSO						
✓	1072	1 LA BARCOURSE 391	ARREAU	65	MPY	SNEA	Zn,Pb,W	GEO,BA.	438	72	453	82
✓	1072	6 LA CUNELLE 391	ARREAU	65	MPY	SNEA	Zn,Pb	GEO.	445.5	73.3	447.5	75
✓	1072	13 LANCON-JEZEAU 391	ARREAU	65	MPY	DSO	W	GEO,BA.	438.7	67.1	441.2	68.2
✓	1072	20 MONCALP 391	ARREAU	31	MPY	DSO	Ni	ROC.	469	75	468	77
✓	1072	2 MIT AURIOS 388	ARREAU	31	MPY	SNEA	Zn,Pb	GTS100/100.	438.5	79.7	440	80.2
✓	1072	7 NISTOS 389	ARREAU	65	MPY	DSO/SNEA		GEO,RM.	450.9	77.5	452.1	78.9
✓	1072	24 PHOSPHATES 388	ARREAU	31	MPY	DSO	P	CO,RM.				
✓	1072	17 SARBAROLLES 392	ARREAU	31	MPY	INV	Au	GTS100/100,BA,RM.	463.5	65.8	454.8	66.8
✓	1072	11 TERRE NERE 392	ARREAU	65	MPY	INV	St	GEO,BA,RM.	452.8	68.8	455.5	69.2
✓	1072	16 VAL DE BURAT 393 - 396	ARREAU	31	MPY	DSO	Zn,Pb,W	GEO,BA,RM,MIN.	462	63.3	463.3	66.5
✓	1073	5 ARGUT 400	ASPET	31	MPY	DSO	P	MIN,EX.	488	67.5	489	68.5
✓	1073	7 ARGUT 398 - 400	ASPET	31	MPY	DSO	Pb,Zn	CO,GEO,RM,MAG,SC,MIN.	468.4	60	469.8	67
✓	1073	15 BETHMALE/SALABERT 401	ASPET	9	MPY	DSO	argile blanche	BA,TR,SC.	492	81	497	69
✓	1073	13 CASTILLON (MASSIS) 402	ASPET	9	MPY	INV	Au	BA.	492	81	497	71
✓	1073	10 ESTAGNOS 402	ASPET	31	MPY	DSO	Cu	RM,MIN.	474	61.6	475.5	63.5
✓	1073	8 FOS 402	ASPET	31	MPY	DSO	Fe	RM,MIN.	469	62.8	471.6	63.4
✓	1073	INDICES DIVERS 394	ASPET	31	MPY	DSO						
✓	1073	14 JRAZEN 402	ASPET	9	MPY	DSO	Cu	MIN.	486.7	65.8	488.4	67.6
✓	1073	12 JOUBAC 402	ASPET	9	MPY	INV	Au,As,Zn,Pb	RM.	476	66.5	482.2	68.3
✓	1073	4 MELLES 398	ASPET	31	MPY	DSO	Zn,Pb	MIN.	475.5	64.4	480	67.8
✓	1073	1 MILHANS/NOURERE ROUGE 398	ASPET	31	MPY	DSO	St,Sph	GEO,RM,SC,MIN.	475.5	77	478.7	77.7
✓	1073	16 MOURTIS 403	ASPET	9	MPY	DSO	Zn,Cu	CO,DEC,TR.	494.4	62.5	495.4	63.5
✓	1073	2 RAZEGUELLE 403	ASPET	9	MPY	INV	Au	BA.	472.5	73	479	73
✓	1073	6 SEQUEDE 403	ASPET	31	MPY	INV	Au	GEO,BA.	471	61	475	65.5
✓	1073	11 ST LARY 403	ASPET	9	MPY	DSO	Pb,Zn	GEO.	477.3	64	480.1	67.6
✓	1073	3 TUC DE ROQUEFORT 404	ASPET	31	MPY	DSO	Zn,Pb	CO,RM,SC,MIN.	467.5	64.4	480	68.5
✓	1073	8 USCIAT 404	ASPET	31	MPY	DSO	Mn,Fe	RM,MAG,MIN.	467.5	67.3	459.8	68.5
✓	1074	5 ABEREE 406	ST GIRONNS	9	MPY	DSO	Zn,Pb	MIN.	512	71.3	516.5	73.5
✓	1074	17 ALEU 406	ST GIRONNS	9	MPY	DSO	Pb	GEO,MIN.	512.4	65.5	516	67
✓	1074	5 ARTILLAC 408	ST GIRONNS	9	MPY	DSO	Zn,Pb - P	CO,TR,MIN.	519.2	75.2	521.2	77.3
✓	1074	4 BRACHY 413	ST GIRONNS	9	MPY	DSO	Mn	CO,TR,MIN.	521.8	76	523.6	76.8
✓	1074	3 CASTELMIR 413	ST GIRONNS	9	MPY	DSO	Fa,Mn	MIN.	525.4	77.7	528.6	78.5
✓	1074	6 CAZALAS 413	ST GIRONNS	9	MPY	DSO	Mn	TR,DEC,MIN.	516.4	75.8	517.7	76.7
✓	1074	10 CLOT DE CAMPAS 409	ST GIRONNS	9	MPY	DSO	Pb,Zn	RM.	510.7	73.6	511.5	74.5
✓	1074	11 ENCOURTIECH 409	ST GIRONNS	9	MPY	DSO	Zn	TR,SD,MIN.	507.2	74.5	503.2	75.5
✓	1074	16 FERRANZ 410 - 411	ST GIRONNS	9	MPY	INV	Au	GEO,BA,RM,GPH,SD,SC,MIN.	516	60	523.5	65.5
✓	1074	INDICES DIVERS 405	ST GIRONNS	9	MPY	DSO						
✓	1074	12 LACOURT 415	ST GIRONNS	9	MPY	DSO	Zn,Pb,W	RM,UV.	504.5	72.6	500	73.7
✓	1074	2 LAGARDE 415	ST GIRONNS	9	MPY	DSO	Zn,Pb,Ba,Cu	SC,MIN.	525.1	78	526.5	79

Recherche de sondages complémentaires pour la BSS : activité 2008

10714 = indice Divers 42 431 - 430 10718 indice Divers = 434

DIV_MIN.XLS

N°	PROSPECT	COUPURE	DPT	REGION	CADRE	SUBSTANCES	TRAVAUX	X1	Y1	X3	Y3
10714	LAS CABESSES 412	ST GIRONS	9	MPY	DSO	Mn	GC,MIN,EX	512	72.5	513.3	74.4
10714	MASBAT 416	ST GIRONS	9	MPY	DSO	Pb,Zn,Cu	GEO,EM,MIN	517	60	527	68.6
10714	NABIES 414	ST GIRONS	9	MPY	DSO	feldspath	EX	514.9	67	516	67.7
10714	PHOSPHATES 414	ST GIRONS	9	MPY	DSO	P	CG,RIA				
10714	RIMONT-CASTELNAU 414	ST GIRONS	9	MPY	DSO	Zn,Pb	SC,MIN	514.8	75.5	515.9	76.7
10714	ROGALLE 411	ST GIRONS	9	MPY	DSO	Cu	RM,ROC	504.3	65.9	507.2	67.8
10714	SAHUGS 411	ST GIRONS	9	MPY	INV	Au	GEO,BARM	504.6	68.8	508.1	67.2
10714	SEIX 411	ST GIRONS	9	MPY	DSO	Zn,Pb	TR,MIN	504.4	60.3	507	61.6
10714	ARIZE 406	ST GIRONS/FOIX	9	MPY	INV	Au,W,Sn	BA,RM	507	70.7	508.5	71
10714	ARIZE 404	ST GIRONS/FOIX	9	MPY	DSO/SNEA	Zn,Pb,Ba	GEO,CG,RM,ROC,TR,SC,MIN	507	70.7	508.5	81
10715	ALZEN 419	FOIX	9	MPY	DSO	Zn,Pb,Cu,Ag	TR,SC,MIN	527.2	70	531.4	78
10715	CADREILLOU(2) 420-421	FOIX	9	MPY	DSO	Zn,Pb	GEO,EM,RM,TR,MIN	525.5	63.7	533.7	64.7
10715	COL DE LA LAUZE 422	FOIX	9	MPY	DSO	Pb,Zn	GEO,BA,SD	525.5	66.2	533.5	67
10715	INDICES/DIVERS 410	FOIX	9	MPY	DSO						
10715	LA SOULANIERE 422	FOIX	9	MPY	DSO	talc	TR,DEC,MIN	525.8	61.0	533.8	62.7
10715	LE BOSQ 423	FOIX	9	MPY	DSO	W	GEO,CG,MAQ,PS,RES,SD	528.7	68.8	528.8	70.2
10715	LE SAU-LE SOURT 424	FOIX	9	MPY	DSO	Pb,Zn	GEO,RM,PS,RES,MIN	548.3	65.9	554.7	67.4
10715	MERCUSST PAUL DE JARRAT 425	FOIX	9	MPY	DSO	feldspath	EX	542	64.4	547.7	65.9
10715	MONTCOUSTAN 426	FOIX	9	MPY	DSO	Zn,Pb,pyr,Au	GTS10050,BA,RM,ROC,SC,MIN	531.7	77.3	534	78.5
10715	MONTELS 425	FOIX	9	MPY	DSO/SNEA	Zn,Pb,Ba,Fe	GTS10050,SC,MIN	528.5	77.5	534	79
10715	MT FOURCAT 424	FOIX	9	MPY	DSO	Ba	RM	549.2	61.6	550.1	62.6
10715	PIC DE LA LAUZATE 424	FOIX	9	MPY	INV	W	GEO,BA	547	62.8	546	63.9
10715	ROD DE FUBAT 424	FOIX	9	MPY	INV	W	GEO,BA,BE,RM,SC	547.8	63.9	549	65
10715	SAURAT 424	FOIX	9	MPY	DSO	Fe,Zn	MIN	528	62.4	533.5	67.3
10715	SEIGNAUX 428	FOIX	9	MPY	DSO	arsenic	CG,RM,TR	543.7	68.5	543.5	67.7
10715	SERIEGES 428	FOIX	9	MPY	INV	Au	GEO,RM,SC,ROC	530	60.5	532.2	62.8
10715	ST BARTHELEMY 429	FOIX	9	MPY	INV	Pb,Zn	RO,SE,BA,RIA	544	62.7	550	68.5
10715	TAICHOUONES 429	FOIX	9	MPY	INV	Zn	GEO,RM,GPH,SC	545.2	65	545.9	65.7
10715	VERNAJOL 429	FOIX	9	MPY	DSO	argile	CG,RIA	534.8	77.2	539.8	78
10715	LAVELANET 430	LAVELANET	9	MPY	DSO		BA	556	60.2	571	70
10717	ALET 432	QUILLAN	11	LRO	DSO	P		592.5	78.2	593.5	79.3
10717	AURIAU 432	QUILLAN	11	LRO	DSO	Cu,Be	MIN,EX	611	67.1	618.1	71.8
10717	LA FERRONNIERE-LEPOUZ 432	QUILLAN	11	LRO	DSO	Fe,Mn	MIN,EX	604.1	74.4	605.1	75.4
10717	LAUREDE 433	QUILLAN	11	LRO	DSO	Au	BA,RM	605.9	68.7	614.8	80
10717	PECHMUE 433	QUILLAN	11	LRO	DSO	Zn	MIN	599.0	70.7	600.5	77.7
10718	BOIS DE L'VEQUE 435	TUCHAN	11	LRO	DSO	Au	BA,RM	622.6	75.5	623.7	79.8
10718	CORBIERES(2) 431, 434, 438	TUCHAN	11	LRO	DSO	Ba,Cu,Pb	CG,RM,SD,SC,MIN,EX	612	65	628	70
10718	LA BOUSOLE-MAISONS 439	TUCHAN	11	LRO	DSO	Sb	CG,VLF,MIN	624.4	71.2	625.3	72.1
10718	SERRMUEANNE 439	TUCHAN	11	LRO	DSO	Fe	MIN,EX	625.5	75.6	626.5	76.9
10719	FITOU-LEUCATE 440	LEUCATE	11	LRO	DSO	pyrite,Fe	SC	646	64	658	68.5
10719	TREILLES 440	LEUCATE	68	LRO	DSO	feldspath		647	63.5	652	71
1082	ANTARROUYES 441	GAVARNIE	65	MPY	DSO	RA,RM		408	57.7	409.9	59.8
1083	BERGONS 444	VIELLE AURE	62	MPY	INV	Mn	TR,MIN	410	61.2	413.2	64.4
1083	GELABARROUDE 444	VIELLE AURE	65	MPY	DSO	Zn,Pb,F	CG,ROC,TR,MIN	421.9	50.7	422.7	51.4
1083	HEAS 443	VIELLE AURE	65	MPY	DSO	Zn,Pb,W	BA,RM,MIN	412.1	52.1	418.6	64.7
1083	INDICES/DIVERS 442	VIELLE AURE	65	MPY	DSO						
1083	NEOUVELLEBORDERES 443	VIELLE AURE	65	MPY	DSO	W	RM,BA,CG,UV	418.5	54.2	447	70
1084	ANTICLINORIUM DE B. 456	BAGNERES DE LUCHON	62	MPY	INV	Zn,Pb,F	RO,GT5050,BS5050,BA,SE	459	52	483	61
1084	ARTIGNES 456	BAGNERES DE LUCHON	31	MPY	DSO	Cu	GEO,BA,RM,SC,MIN	458.4	60	481.2	62
1084	BARGIGNAS 446	BAGNERES DE LUCHON	31	MPY	DSO	Zn,F	GEO,BA,RM,GPH,TR,SD,SC,MIN	458.9	58.9	457.9	59
1084	BOIS DE GROUMS 454	BAGNERES DE LUCHON	65	MPY	INV	W	BA,BE	458	62.7	457.9	61.5
1084	BOIS DE L'ESCALIER(2) 453, 454	BAGNERES DE LUCHON	65	MPY	INV	W	GEO,BS5050,BA,RM,SC	451.2	57	463.3	58.5
1084	CAP DE SALIERES 455	BAGNERES DE LUCHON	65	MPY	INV	Mn	GEO	455.8	59.8	456.7	60.3
1084	CATHERIELLE 455	BAGNERES DE LUCHON	31	MPY	INV	Au	GEO,BA,BE,RM,TR,SC	447.0	57.8	453.1	61.2
1084	CAZARILHONUSTAJON 455	BAGNERES DE LUCHON	65	MPY	INV	Zn,Pb	MIN	458.6	57.8	457.8	58.7
1084	CRABOULES 452	BAGNERES DE LUCHON	31	MPY	DSO	Pb,Zn	MIN	451.8	37.8	453.1	49.7
1084	COUAUX DE LARBOUST 452	BAGNERES DE LUCHON	31	MPY	INV	Sb,Mn	GEO,RM,MIN	448.0	59.2	447.8	60.2
1084	HOSPICE DE FRANCE(S) 449-461	BAGNERES DE LUCHON	31	MPY	DSO	Zn,Pb	RM,CG,SC,MIN	481.5	47.5	482.9	46.6
1084	INDICES/DIVERS 445	BAGNERES DE LUCHON	31	MPY	DSO						
1084	JURVIELLE/POUBEAU 454	BAGNERES DE LUCHON	31	MPY	DSO	Sb	TR,MIN	447.8	68.7	450	61.4
1084	LARBOUST 454	BAGNERES DE LUCHON	31	MPY	INV	Sb	GTS10050,BA,CPH	447.9	59.7	448.9	60.9
1084	LES COURBETS 454	BAGNERES DE LUCHON	31	MPY	DSO	Sb	GTS5050,BA,RM,VLF,MIN	448.3	61.2	449.2	62.1
1084	LOURON 454	BAGNERES DE LUCHON	65	MPY	INV	Au,As	BA	438.8	40.4	447.2	67.8
1084	PORT DE LUCHON 454	BAGNERES DE LUCHON	65	MPY	INV	Sb	GTS5050,VLF	447.9	58.7	448.8	59.3
1085	BARLONGUERIE-RIBEROT 463	PIC DE MAUBERME	9	MPY	DSO	W	GEO,BA,RM,GPH	490	54	497	60.9
1085	ORLE(CONCESSION) 463	PIC DE MAUBERME	9	MPY	DSO	Zn,Pb	MIN,EX	487.3	56.7	491.4	59.8
1085	PIC DE MAUBERME 463	PIC DE MAUBERME	9	MPY	INV	Au	BA	488	54	486	61
1085	BENTIN/BENTAILLOU (2) 458-462	PIC DE MAUBERME	9	MPY	DSO	Zn,Pb	MIN,EX	481.8	59.2	486.6	60.4
1085	ANGOULS 469	AULUS LES BAINS	9	MPY	DSO	Cu	RM,MIN	501.4	53.2	502.4	54.3
1085	AULUS LES BAINS (2) 440-441	AULUS LES BAINS 442	9	MPY	DSO	Zn,Pb	RM,MIN,EX	517.9	52.9	523	54.6
1085	BASSIG (MASSIF) 443	AULUS LES BAINS	9	MPY	DSO	W	MAQ,RES,EM,CG	518.2	51.8	528.1	64.8
1085	BOIS DE JAYTOI 443	AULUS LES BAINS	9	MPY	INV	W	CG,RIA	520.3	55.2	521.3	56
1085	BOIS DU FAR 443	AULUS LES BAINS	9	MPY	INV	W	CG,BA,RM,MAG	523.7	52.4	527.8	54.7
1085	CARBOIRE (12) 464-468-494	AULUS LES BAINS 493	9	MPY	DSO	Zn,Pb	CG,RM,MIN,SC	512.3	50.8	513.3	51.8
1085	COL DE PAUSE 446	AULUS LES BAINS	9	MPY	INV	Sb	GEO,BA,SD,SC	501.8	54.5	504.5	55.8
1085	FONTARET 446	AULUS LES BAINS	9	MPY	INV	W	GEO	503.3	49	500.3	50
1085	HOUE RABE (2) 445-444	AULUS LES BAINS	9	MPY	DSO	Zn,Pb	GTS105,RM,TR,MIN,SD,SC	507	49.9	507.6	50.9
1085	INDICES/DIVERS 466	AULUS LES BAINS	9	MPY	DSO						
1085	PIC POUICH 444	AULUS LES BAINS	9	MPY	INV	W	BA,RM,EM,SC	620.2	52.5	521.2	53.8
1085	PORT DE SUC 444	AULUS LES BAINS	9	MPY	DSO	silimanite	RM,ROC	623.8	56.5	524.6	57.5
1085	ROCHES VERTES 444	AULUS LES BAINS	9	MPY	DSO	R. vertes	RM,ROC	620.8	56.3	523.3	57.5
1085	SALAU (14) 444-504	AULUS LES BAINS	9	MPY	DSO	W	MIN,GPH,TR,SC,MIN,EX	601.2	47.6	507.5	50.9
1085	SAUBE (2) 448-449-480	AULUS LES BAINS	9	MPY	DSO	Zn,Pb	BA,RM,MIN,SD,SC	507	47.6	509.3	50.8
1087	ALBIES 512	VICDESSES	9	MPY	DSO	Pb,Fe	MIN	548.1	62.7	549.1	63.7
1087	ARTIES 512	VICDESSES	9	MPY	DSO	As,Au	GEO,ROC	528.5	45.7	529.3	49.4
1087	ASTON (MASSIF) 512	VICDESSES	9	MPY	INV	Au	GEO,BA,RM	532	40.5	535.5	62.8
1087	AUZAT - BOIS DU FAR 511	VICDESSES	9	MPY	INV	Zn,Fe,W	MAQ,MIN	523.7	51.5	529.7	54.8
1087	CHATEAU VERDUN 511	VICDESSES	9	MPY	DSO	Fe,Pb	MIN	544	63.2	548.6	64.4

Recherche de sondages complémentaires pour la BSS : activité 2008

DIV_MIN.XLS

No	No	PROSPECT	COUPURE	DPT	REGION	CADRE	SUBSTANCES	TRAVAUX	X1	Y1	X3	Y3
1027	11	COL DE RIZOUL	VICDESSOS	0	MPY	DSO	Pb	TR,	531.7	51.5	532.8	52.4
1027		INDICES DIVERS 508	VICDESSOS	0	MPY	DSO						
1027	9	LA PRADEANGLOS	VICDESSOS	0	MPY	INV	Au	SE,	530	49.7	544.7	50.3
1027	0	LASSUR - VEBRE 509	VICDESSOS	0	MPY	DSO	Fe, F, Zn, Pb	SE, BA, MAQ, MIN, EX,	547.0	50.9	550.9	53.3
1027	2	LASTRIC-GOURBIT 510	VICDESSOS	0	MPY	DSO	Fe	MIN,	534.9	58.1	535.6	59
1027	10	RANCIE-ERCOUL 510	VICDESSOS	0	MPY	DSO	Fe	MIN,	532.9	51.5	535.6	52.9
1027	13	RANET 510	VICDESSOS	0	MPY	DSO	Cu	MIN,	520.9	48.4	529.3	48.4
1027	6	SOURTADAIL 513	VICDESSOS	0	MPY	SNEA	Pb, Zn, W, Au	GEO, EM, TR, SC, MIN,	542.1	50.3	552.9	53
1027	1	TROIS SEIGNEURS 513	VICDESSOS	0	MPY	INV	W	BA, EM, MIN,	520.4	52.0	531.9	59
1027	3	VICDESSOS-LASSUR 513	VICDESSOS	0	MPY	DSO	Fe	MAQ, SC, MIN,	530	50.3	553	52.2
1028	2	ASSALADOU 516	AX LES THERMES	9	MPY	INV	Au	GEO, BA, BE, RM, TR, SD, SC, MIN,	500	48.8	561.0	49.8
1028	7	BESSEDES DE SAULT 516	AX LES THERMES	11	LRO	INV	W, Au	GEO, RM, UV,	529.2	54.2	584.4	55.5
1028	4	COL DE JOUX 515	AX LES THERMES	0	MPY	INV	W, Sn	GEO, BA, BE,	559.8	41	582.8	43.5
1028	5	COL DU PRADEL 515	AX LES THERMES	0	MPY	INV	W	GEO, BA,	565.1	47.5	588.1	50.2
1028	1	COUME D'AMONT 515	AX LES THERMES	0	MPY	INV	Au	GEO, BA,	556.8	53.1	558.2	54.8
1028	8	ESCOULOUBRE 515	AX LES THERMES	11	LRO	DSO	Pb, Cu	MIN,	582.1	49.8	583.2	50.8
1028		INDICES DIVERS 514	AX LES THERMES	0	MPY	DSO						
1028	6	LIBESAILLES 514	AX LES THERMES	0	MPY	INV	W	GEO, BA,	507.5	44.8	509.4	46.8
1028	3	PETCHES 514	AX LES THERMES	0	MPY	DSO	feldspath	MIN, EX,	599.3	44.9	600.3	45.8
1029	3	AUSSIERES 518	ST PAUL DE FENOUILLET	11	LRO	SNEA	W	ROC, BA, MN,	597.8	47.2	604.3	50
1029	6	FOSSE ET ST MARTIN 518	ST PAUL DE FENOUILLET	11	LRO	DSO	Cu	MIN,	607.0	53.4	611	54.0
1029		INDICES DIVERS 519	ST PAUL DE FENOUILLET	11	LRO	DSO						
1029	2	MONTAGUT 518	ST PAUL DE FENOUILLET	09	LRO	SNEA	W, Au	GEO, MAQ, SO,	600.2	47.9	602.4	49.9
1029	4	PIQ DE LA TOUR 518	ST PAUL DE FENOUILLET	11	LRO	SNEA	W	BA,	590.3	37.1	599.9	42.7
1029	1	SALVIGNES-PRADES-CAU 518	ST PAUL DE FENOUILLET	11	LRO	DSO	R, vertes		595.6	50.2	599.3	52.7
1029	5	BELESTA 524	RIVESALTES	08	LRO	DSO	W	BA,	620.1	45.1	633.2	49.0
1029	4	CALADROI 524	RIVESALTES	08	LRO	DSO	W	RM, TR,	624.0	45.6	625.6	47.5
1029	2	LANSAC 524	RIVESALTES	08	LRO	DSO	W, Sn	BA,	617.8	50.9	621.4	53.8
1029	3	LANSAC/AGOSTY 524	RIVESALTES	08	LRO	DSO	feldspath	MIN, EX,	618.7	51.8	618.7	52.8
1029	1	RASGUERES-AGLY 524	RIVESALTES	06	LRO	INV	Au	BA,	620.1	51.6	622.5	53.0
1029	1	PUYMORENS 524	FONTARGENTE	08	LRO	DSO	Fe(magnéte)	GPH, MIN, EX,	552.7	27	553.8	28.4
1029		INDICES DIVERS 523	NT LOUIS	08	LRO	DSO						
1029	1	ALS PELATS 525	PRADES	06	LRO	INV	Au	RM, ROC,	591	37.6	592	38.6
1029	10	CASTEL 525	PRADES	06	LRO	INV	Au	MIN,	603.5	24.7	604.7	27.2
1029	0	ESCARO 525	PRADES	06	LRO	ECGEREM	F	MIN, EX,	595.4	24.7	603.8	27.5
1029		INDICES DIVERS 524	PRADES	06	LRO	DSO						
1029	5	LILAR 525	PRADES	06	LRO	INV	Zn, Pb	BA,	588.8	24.3	590.8	26.1
1029	2	NOHEDES (2) 524-528	PRADES	06	LRO	INV	Au	RO, GTS20350, ROC, CO, RM, SC,	593.8	34.4	603.1	38.1
1029	6	NYERFARGA NOVA 528	PRADES	06	LRO	INV	Au	GTS10050, RM,	592.9	25.3	595.1	28.5
1029	11	PLA D'AMBOLLAS 528	PRADES	06	LRO	DSO	Mn, P	RM, MIN, EX,	603.4	31.7	604.8	32.9
1029	13	PUG DES MAUROUS 528	PRADES	06	LRO	INV	Au	BA, RM, ROC,	611	29.7	614.3	32
1029	8	RAMONDILLOU 526	PRADES	06	LRO	INV	Au	GEO,	598.7	30.9	600	33
1029	3	SANSA 526	PRADES	06	LRO	INV	Zn, Pb	BA, RM,	587.5	30.1	592.2	34.8
1029	4	SERRE DE PALMES 526	PRADES	06	LRO	INV	Au	GTS100100, RG, BA,	588.0	28.3	593.2	31.0
1029	7	SOUANYAS 526	PRADES	06	LRO	INV	Zn, Pb	RO,	594.2	28.2	597.3	30.5
1029	12	VILLERACH 526	PRADES	06	LRO	INV	Au	RG, BA,	600.1	31.4	615.3	34
1029	17	BATERE 534	CERET	06	LRO	DSO	Fe	SC, MIN, EX,	616.8	21.0	618.4	22.9
1029	13	BOIS DE LA BATOUSE 534	CERET	06	LRO	INV	W	RG	615.1	27.1	616.6	28.9
1029	15	CASA DEL REY 534	CERET	06	LRO	DSO	Zn	RM,	616.7	24.9	618.7	25.0
1029	1	CASFAHRE 534	CERET	06	LRO	INV	Au	RO, SE, CO, BA, BE, RM, GPH, TR, SD, SC,	615.5	29	629.9	30.1
1029	4	CHAPELLE ST POIS (1) 532-534	CERET	06	LRO	INV	Au	GTS150150, RA, BE, RO, CO, VUF, RM, SD, SC	622.5	32.4	628	34.8
1029	9	COL DE LA REDOUTE 534	CERET	06	LRO	INV	Zn, Pb	RO, RM,	622.2	18.3	627	24.6
1029	3	GLORIANES 533	CERET	06	LRO	INV	Au, As	RM, TR, MIN,	617.5	33.7	618.5	34.7
1029	2	GLORIANES-BERRARONNE 534	CERET	06	LRO	INV	Au, As, Fe	RM, TR, MIN,	616.4	32.1	621.7	35
1029		INDICES DIVERS 529	CERET	06	LRO	INV						
1029	16	LESTAGNOLE 536	CERET	06	LRO	INV	W	GTS10050,	615	23.4	618.9	25.2
1029	18	LA RYVERETTE 536	CERET	06	LRO	INV	W	RO,	615	20.3	617.0	23.1
1029	5	LES ASPRES 536	CERET	06	LRO	INV	Zn, Pb	ROC, SC, MIN,	622.8	22.1	636.9	27.3
1029	8	MAS PACHETTE 536	CERET	06	LRO	DSO	F	MIN, EX,	640.4	20.2	643.8	23.5
1029	0	MONTAGUT 536	CERET	06	LRO	INV	Au	RO, BA, MN,	627.4	22.7	635	31.5
1029	7	MONTAURIOU-P. BLANQUES 535	CERET	06	LRO	INV	Gb, Au	GEO, RM, V, F, TR, SD,	628.7	27.8	632	31.1
1029	12	MONTBOLO 534	CERET	06	LRO	DSO	Zn, Pb	RM, MIN, SD, SC,	622.8	22.5	628.8	23.1
1029	14	PIXENOT 532	CERET	06	LRO	DSO	Zn, Pb, Ba	TR, SC, MIN,	617.2	28.3	618.5	27.8
1029	10	ROC JALERE	CERET	06	LRO	DSO	Au	RM, ROC,	624.5	21.2	627.6	24.3
1029	11	ROC JALERE-LA BALME	CERET	06	LRO	DSO	W	CO, UV, ROC, TR, MIN,	624.5	21.2	627.6	24.3
1029	1	MAS CLARET 544	ARIEGES SMER	06	LRO	DSO	R, vertes		644	17.9	647.7	21.5
1029	2	EL SEGRE 543	SALLAGOUSE	09	LRO	INV	Zn, Pb	RG, BA, RM,	575.4	11	582.0	17.4
1029	3	LAWNERA 543	SALLAGOUSE	09	LRO	INV	Au	RO,	573.8	10.1	582.2	14.3
1029	1	SOLA DELS ROCS 543	SALLAGOUSE	09	LRO	INV	Au	RG,	565	17.4	568.9	20.2
1029	3	AYUE BLANQUE 545	PRATS DE MOLLO	06	LRO	INV	Zn, Pb	GTS100100	614.2	12.7	616.1	13.7
1029	2	COL DE SEILLE 545	PRATS DE MOLLO	06	LRO	INV	Zn, Pb	RG, GTS100100	612.6	7.8	617	14.7
1029	1	COSTARONNE (6) 544-548-549	PRATS DE MOLLO	06	LRO	BRGM	W	CO, SC, MIN,	600.8	11.2	603	13.2
1029	0	GIRONELLA 548	PRATS DE MOLLO	06	LRO	INV	Zn, Pb	RO, GTS100100, CO, BE, RM, PP, RES, MAQ,	613	8.8	614.8	11.4
1029		INDICES DIVERS 540	PRATS DE MOLLO	06	LRO	DSO						
1029	8	LAMNERE 546	PRATS DE MOLLO	06	LRO	INV	Zn, Pb	RES, PP, MAQ, SC, MIN,	613.8	5.4	614.8	8.4
1029	4	PUG CABRES 546	PRATS DE MOLLO	06	LRO	DSO	Zn	RM, CO, TR, MIN, EX,	614.8	12.7	615.1	13
1029	5	PUG COLOM 544	PRATS DE MOLLO	06	LRO	INV	Zn, Pb	GTS100100, RM, PP, RES,	614.1	9.8	615.5	11.4
1029	7	PUG DE LAS COUBINES 544	PRATS DE MOLLO	06	LRO	INV	Zn, Pb	GTS100100,	612.9	7.8	615.2	8.5
1100	2	CAN PEY 555	ARLES S/TECH	06	LRO	DSO	Pb, Zn	CO, RM, MIN, SD,	820.7	16.8	822.3	18.8
1100	7	CANGOU (BORDURE DU) 556	ARLES S/TECH	06	LRO	INV		GEO,	600	6	644	28
1100	6	COLLADE D'EN BARDOT 556	ARLES S/TECH	06	LRO	INV	Zn, Pb	GTS100100,	615	9.5	615.0	11.5
1100	4	MAS PATAU 556	ARLES S/TECH	06	LRO	DSO	W	RM,	630.4	17.6	631.4	18.9
1100	8	MONTNER (4) 559-562	ARLES S/TECH	06	LRO	DSO	magnéte	CO, SC, TR,	624.2	12.6	626.1	13.7
1100	1	PLA DE COMA 558	ARLES S/TECH	06	LRO	INV	Au	RO,	616	16.2	620.2	20.1
1100	3	REYNES (2) 554-558	ARLES S/TECH	06	LRO	DSO	F	RH, BA, RM, SD,	628.4	18.6	633.5	20
1101		INDICES DIVERS 563	CERBERE	06	LRO	DSO						



Centre scientifique et technique
Services CDG - REM - SAR
3, avenue Claude-Guillemin
BP 6009 – 45060 Orléans Cedex 2 – France – Tél. : 02 38 64 34 34