

Document public



Inventaire historique d'anciens sites industriels et activités de service du département des Hautes Alpes (05)

Rapport final

BRGM/RP-56112-FR
mars 2008





Inventaire historique d'anciens sites industriels et activités de service du département des Hautes Alpes (05)

Rapport final

BRGM/RP-56112-FR
mars 2008

Étude réalisée dans le cadre des projets de Service public du BRGM 07POLB18

G. Gonzalez

Vérificateur :

Original signé par L. Callier

Date : 27 février 2008

Approbateur :

Original signé par D. Dessandier

Date : 5 mars 2008



En l'absence de signature, notamment pour les rapports diffusés en version numérique, l'original signé est disponible aux Archives du BRGM.

Le système de management de la qualité du BRGM est certifié AFAQ ISO 9001:2000.



ADEME



BRGM



Géosciences pour une Terre durable

brgm



3 5000 00044111 2

Mots clés : Inventaire historique d'anciens sites industriels et activités de service du département des Hautes-Alpes. IHR. BASIAS. Hautes-Alpes. 05. France

En bibliographie, ce rapport sera cité de la façon suivante :

Gonzalez G. (2008) – Inventaire historique d'anciens sites industriels et activités de service du département des Hautes-Alpes. BRGM/RP-56112-FR. 115 p., 5 tab., 11 ill., 6 ann..

© BRGM, 2008, ce document ne peut être reproduit en totalité ou en partie sans l'autorisation expresse du BRGM.

Synthèse

Cette étude a été entreprise à la demande du Ministère de l'Ecologie, de l'Énergie, du Développement durable et de l'Aménagement du territoire (MEEDAT) .

L'inventaire historique d'anciens sites industriels du département des Hautes-Alpes a été réalisé par le BRGM, dans le cadre de sa mission de Service public. Cette étude a été financée conjointement par l'Agence de l'Eau Rhône-Méditerranée-Corse (convention n° 2006 2585 notifiée le 04/01/07), l'ADEME (convention n° 05.40.0609 notifié le 12/12/05) et la dotation de Service Public du BRGM.

L'inventaire historique régional (IHR) est suivi par un Comité de Pilotage rassemblant, pour ce département, les organismes suivants :

- l'ADEME,
- l'Agence de l'Eau (RMC),
- les Archives départementales,
- l'ARPE.
- la Chambre de commerce et d'industrie,
- la DDE (05) ,
- la DRIRE,
- La Préfecture (Actions ministérielles),
- La ville de Gap (DST)
- le BRGM.

Le Comité de Pilotage a notamment défini pour la réalisation de l'inventaire des Hautes-Alpes :

- la période à inventorier : début de l'aire industrielle, soit 1814 pour les installations classées du département. Néanmoins, les activités connues antérieures à cette date, en particulier les activités minières, ont été intégrées à l'inventaire. La fin de la période couverte par l'inventaire a été arrêtée au 31/12/1975,
- l'identification des sources à exploiter : les Archives départementales des Hautes-Alpes,
- la liste des produits et activités identifiées aux Archives départementales.

L'opération a été engagée le 10 novembre 2006 sur une première estimation des sites à inventorier de 900 sites. Au terme de l'étude, le nombre de sites inventoriés dans BASIAS est de 1441.

L'inventaire suit la méthodologie nationale publiée en 1996 par l'ADEME. Après le cadrage et la préparation, différentes tâches ont été successivement effectuées. Elles concernent :

- le dépouillement d'archives aux Archives Départementales des Hautes-Alpes,
- le regroupement des fiches manuscrites par commune et par même adresse,
- les consultations des communes et des services déconcentrés de l'Etat pour localiser les sites à l'échelle du 1/25 000 et préciser le type d'occupation actuel,
- des visites rapides de terrain réalisées pour vérifier ou effectuer la localisation du site et préciser son réaménagement éventuel,
- l'instruction des critères environnementaux, notamment par la recherche de captages AEP (Alimentation en Eau Potable) à proximité du site (distance de 1km retenue), l'identification des aquifères concernés et la lithologie du substratum.
- la saisie dans la base de données BASIAS (Base des Anciens Sites Industriels et des Activités de Service) de toutes les informations récoltées y compris les coordonnées x et y des sites localisés, permettant ainsi l'exploitation de données par un système d'information géographique (Mapinfo) et la sortie de cartes,
- et enfin un classement, selon la grille proposée par la méthodologie nationale, des anciens sites localisés, en fonction de la nature de l'activité, des critères environnementaux et de l'utilisation du site. Le Comité de Pilotage s'est prononcé pour la mise en œuvre de cette grille de sélection de BASIAS permettant de classer, **de façon sommaire à ce stade**, les sites qui ont cessé toute activité industrielle, en fonction de l'impact potentiel qu'ils pourraient avoir sur les eaux ou sur les personnes. Les résultats de cette grille sont exclusivement réservés aux financeurs et ne seront pas affichés dans le rapport public, ni sur Internet.

Les principaux résultats concernant les 1441 sites inventoriés sont les suivants :

état d'activité des sites

Etat d'activité du site	Nombre de sites
En activité	127
Activité terminée	733
Ne sait pas	581
Total	1441

sites localisés, géoréférencés

Sites localisés	Nombre de sites
Oui	483
Non	958
Total	1441

répartition par groupe d'activités industrielles définis par le SEI

	groupe 1	Groupe 2	groupe 3	Total
En activité	81	19	27	127
Activité terminée	522	78	133	733
Non renseigné	368	71	142	581
TOTAL	971	168	302	1441

Un schéma synoptique des résultats est présenté en conclusion.

Afin d'informer tout public de l'existence de BASIAS et de permettre la consultation des résultats de l'inventaire, la démarche suivante a été retenue :

- publication au Journal Officiel de l'arrêté ministériel créant la base en 1998,
- fourniture à la préfecture de CD Rom des fiches de sites, regroupés par commune,
- fourniture à chaque mairie concernée d'un code d'accès privilégié pour qu'elle puisse consulter et télécharger les données la concernant, 1 mois avant la mise en ligne des données à tout public,
- information du Président du Conseil Général et de l'Association des maires,
- information de la chambre départementale des notaires,
- mise sur Internet des données de l'IHR (<http://basias.brgm.fr>).

Les résultats de l'inventaire sont donc consultables :

- à la Préfecture du département des Hautes-Alpes, Gap,
- dans chaque mairie du département des Hautes-Alpes concernée par au moins un site,
- au Service Géologique Régional Provence-Alpes-Côte d'Azur du BRGM, 117 avenue de Luminy 13009 Marseille,
- et sur Internet.

La diffusion des données sur support papier ou sur support informatique doit être datée et accompagnée d'un préambule explicatif validé par le comité de pilotage.

Avertissements

Le recensement est basé sur des sources bibliographiques dont principalement les archives départementales des Hautes-Alpes.

*Cette étude constitue une synthèse bibliographique complétée par un contrôle par la mairie et/ou sur la commune afin de connaître le type d'occupation actuel du site et de vérifier la localisation exacte des sites. **De par les limites de la méthodologie, cet inventaire ne doit pas être considéré comme exhaustif.** Les résultats sont valables au vu des dossiers consultés au moment de l'étude et sont sujets à évolution en fonction des mises à jour qui pourraient être envisagées ultérieurement.*

Les informations relatives aux sites industriels recensés sont conservées dans BASIAS qui est la base de référence nationale des anciens sites industriels et des activités de service. Cette base gérée par le BRGM a été déclarée à la CNIL (Commission Nationale sur l'Informatique et les Libertés) en septembre 1998.

L'inscription d'un site dans BASIAS ne préjuge pas d'une pollution à son endroit.

Sommaire

Avertissements	3
1. Introduction	9
2. Méthodologie de l'Inventaire	11
2.1. CADRAGE ET PREPARATION DE L'INVENTAIRE	11
2.2. REALISATION DU PRE-INVENTAIRE ET DU DEPOUILLEMENT DES ARCHIVES DEPARTEMENTALES	12
2.3. REGROUPEMENT DES FICHES PAR SITE	13
2.4. SAISIE DES DONNEES DANS LA BASE DE DONNEES BASIAS	13
2.5. CONSULTATIONS DES SERVICES DECONCENTRES DE L'ETAT ET DES MAIRIES AYANT UN SITE RECENSE SUR LEUR TERRITOIRE.....	14
2.6. VISITES RAPIDES DE SITES	15
2.7. LOCALISATION DES SITES ET NUMERISATION DES COORDONNEES X ET Y	16
2.8. INSTRUCTION DES CRITERES ENVIRONNEMENTAUX.....	17
2.9. FIN DE LA SAISIE DES DONNEES DANS BASIAS.....	18
2.10. MISE EN ŒUVRE DE LA GRILLE DE SELECTION DE BASIAS.....	18
3. Présentation générale des données de l'inventaire	19
3.1. ETAT D'ACTIVITE DES SITES	19
3.2. NOMBRE DE SITES LOCALISES, DONC GEOREFERENCES.....	20
3.3. REPARTITION DES INSTALLATIONS ET DES SITES PAR CODES ET GROUPES D'ACTIVITES	21
3.3.1. Répartition en fonction du code NAF.....	22
3.3.2. Répartition en fonction du groupe SEI des activités.....	23
4. Bilan global et conclusions générales	25

4.1. LES DONNEES STATISTIQUES DE L'INVENTAIRE DU DEPARTEMENT DES HAUTES-ALPES	25
4.2. CONCLUSION GENERALE	27
5. Moyens de communication et de diffusion.....	31
6. Bibliographie	33
7. Abréviations utilisées au cours de cet inventaire.....	35

Liste des tableaux

Tableau 1 : Nombre des sites recensés en fonction de l'état d'activité.....	19
Tableau 2 : Nombre de sites localisés.....	20
Tableau 3 : Localisation des sites par groupes d'activités	21
Tableau 4 : Répartition, selon le groupe défini par le SEI, des 2425 activités recensées sur les 1441 sites de ce département.....	23
Tableau 5 : Nombre de sites par groupe SEI en fonction de l'état d'activité.....	24

Liste des illustrations

Illustration 1 : Histogramme relatif à l'état d'activité des sites.....	19
Illustration 3 : Histogramme des sites localisés et non localisés.....	20
Illustration 4 : Histogramme de la localisation des sites par groupes d'activités.....	21
Illustration 5 : Histogramme de la répartition des diverses installations inventoriées par code NAF et par groupe d'activité définis par le SEI.....	22
Illustration 6 : Histogramme relatif au nombre de sites par groupe d'activité en fonction de l'état d'activité	24
Illustration 7 : "Etat d'activité" des 1441 sites	25
Illustration 8 : Pourcentage de sites localisés parmi les 1441 enregistrés dans BASIAS (690 sites géoréférencés).....	25
Illustration 9 : Répartition des sites par groupes d'activité tels que définis par le SEI (Hautes-Alpes).....	26
Illustration 10 : Répartition dans les groupes SEI d'activité des 1441 sites enregistrés dans BASIAS	27

Illustration 11 : Schéma synoptique des résultats de l'inventaire des sites industriels dans les Hautes-Alpes 29

Liste des annexes

Annexe 1 Archives départementales des Hautes-Alpes : activités/produits retenus en réunion du Comité de pilotage du 26/06/07 37

Annexe 2 Pré-inventaire des archives départementales des Hautes-Alpes (retenu en réunion du Comité de pilotage du 25/11/04)..... 43

Annexe 3 Modèle de fiche de dépouillement adaptée à la saisie des données dans BASIAS 63

Annexe 4 Nombre de sites recensés, localisés ou non, par ordre alphabétique de commune..... 75

Annexe 5 Corrélation entre les codes NAF (modifiés) et les groupes d'activité du SEI 81

Annexe 6 Liste utilisée pour les captages d'eau potable (sources DDAF, BPREC COVAR et BRGM) 97

1. Introduction

Cette étude s'inscrit dans le cadre des Inventaires Historiques Régionaux (IHR) d'anciens sites industriels et d'activités de service, qui ont été programmés à la suite de la circulaire du Ministère chargé de l'Environnement du 3 décembre 1993.

L'inventaire des activités industrielles passées et actuelles dans le département des Hautes-Alpes a été réalisé par le BRGM, dans le cadre de sa mission de Service public, sur sa dotation et avec les participations financières de l'Agence de l'Eau Rhône-Méditerranée-Corse et de l'ADEME.

Le premier objectif de l'inventaire est de recenser de manière aussi large que possible tous les sites, c'est à dire les lieux géographiques ayant été le siège d'une ou de plusieurs activités industrielles ou de stockages de produits divers dans un secteur d'étude prédéfini et pendant une période donnée.

La période couverte par l'étude s'étend, pour le département des Hautes-Alpes, du début de l'aire industrielle, soit 1814 pour les installations classées du département. Néanmoins, les activités connues antérieures à cette date, en particulier les activités minières, ont été intégrées à l'inventaire. La fin de la période couverte par l'inventaire a été fixée par le Comité de pilotage au 31/12/1975. Le dépouillement des dossiers d'archives a été réalisé aux Archives Départementales des Hautes-Alpes.

Pour le département des Hautes-Alpes, les grandes étapes nécessaires à l'acquisition des données sont rappelées depuis le dépouillement des archives et les différents regroupements des fiches par site, jusqu'aux consultations des services déconcentrés de l'Etat, des communes et d'autres organismes, suivies de visites rapides sur le terrain, de la recherche des critères environnementaux, de la saisie des données dans la base BASIAS et de la mise en œuvre de la grille de sélection.

La mise en œuvre de la grille de sélection de BASIAS, proposée dans la méthodologie nationale (cf. annexe 8 du guide ADEME de 1996), a été réalisée conformément à la demande du Comité de Pilotage. Elle est exclusivement réservée aux financeurs et ne sera pas affichée dans le rapport public.

La finalité de la base de données sur les sites industriels et d'activités de service anciens (BASIAS) telle que définie dans l'arrêté du 10 décembre 1998 est de conserver la mémoire des sites inventoriés pour fournir des informations utiles à la planification urbanistique et à la protection de l'environnement.

2. Méthodologie de l'Inventaire

La méthodologie recommandée à l'échelle nationale, décrite dans le guide de l'ADEME, produit en 1996, à la demande du Ministère chargé de l'Environnement, comprend 12 tâches :

- cadrage et préparation de l'inventaire (tâche 1) ;
- dépouillement des dossiers d'archives et localisation des sites à 1/25 000 (tâches 2 à 4) ;
- saisie des fiches sur BASIAS (tâche 5) et géoréférencement des sites (tâche 9) ;
- consultation des services de l'Etat, des organismes retenus pour leur domaines de compétence et des mairies (tâche 6) ;
- recherche des critères environnementaux (tâche 7) ;
- visite rapide des sites à activités inconnues (tâche 8) ;
- numérisation des nouvelles coordonnées (tâche 9) et saisie dans BASIAS (tâche 10) ;
- présentation des données sous SIG (tâche 12).

L'ensemble de ces tâches est finalisé par l'édition d'un rapport et la mise à disposition des données de l'inventaire sur Internet.

2.1. CADRAGE ET PREPARATION DE L'INVENTAIRE

Le comité de pilotage a retenu les options suivantes pour le département concerné lors d'une réunion en date du 10 novembre 2006 :

- la période à inventorier : début de l'aire industrielle, soit 1814 pour les installations classées du département. Néanmoins, les activités connues antérieures à cette date, en particulier les activités minières, ont été intégrées à l'inventaire. La fin de la période couverte par l'inventaire a été fixée par le Comité de pilotage au 31/12/1975 ;
- les sources d'information exploitées : les Archives départementales des Hautes-Alpes ;
- les activités retenues dans l'inventaire par le Comité de pilotage en date du 10/11/06 concernent toutes les activités des groupes SEI 1 et 2 : Les activités du groupe 1 sont les installations concernant les déchets industriels, les industries de chimie, pétrochimie, transformation de la houille, les dépôts d'hydrocarbures, la métallurgie et fonderie, la sidérurgie primaire, les activités d'ennoblissement de textile, de tannerie, de traitement du bois, la cristallerie, la céramique, l'imprimerie et la papeterie. Les activités du groupe 2 sont les centrales thermiques, la sidérurgie

secondaire des métaux non-ferreux, transformation de l'acier, transformation de l'acier, industries mécaniques et ateliers d'entretien et de maintenance ;

- les activités du groupe 3 prises en compte dans les départements terminés ou engagés en région PACA, sont également retenues à l'exception des dépôts de gaz ;
- à la demande de la Préfecture, les carrières de gypse, les mines de fer et de charbon (y compris lignite) ont été prises en compte dans le département, de même que les stations service, les dépôts de liquides inflammables (supérieurs à 10 m³) et les abattoirs (d'une superficie supérieure à 500 m²) comme cela a été le cas dans les autres départements de PACA ;
- la liste définitive des activités et des produits pris en compte dans l'inventaire a été présentée lors de la réunion du 26/06/07.

2.2. REALISATION DU PRE-INVENTAIRE ET DU DEPOUILLEMENT DES ARCHIVES DEPARTEMENTALES

L'exploitation des archives retenues par le Comité de pilotage, à savoir les Archives départementales à Gap, a été fait à son démarrage sur la base du pré-inventaire des activités et produits établi par M. Ogé (CNRS).

Les Archives départementales ont complété ce pré-inventaire par les fonds de la DRIRE, série W, versement effectué en 1993. Ces documents ont été remis au BRGM.

L'exploitation des archives a montré que le pré-inventaire de M. Ogé est entaché d'omissions et d'erreurs de cotes. Aussi le BRGM a réalisé un pré-inventaire qui annule et remplace le précédent. Présenté en réunion de travail le 26 juin 2007, il concerne les séries M (sous-série 5M), W (sous-séries 14W, 22W, 27W, 45W, 98W, 165W, 174W, 219W, 233W, 261W, 262W, 273W, 274W, 302W, 303W, 304W, 305W, 339W, 370W, 1038W, 1049W, 1067W, 1100W, 1101W, 1112W, 1113W, 1122W, 1153W, 1173W, 1176W, 1187W, 1205W, 1243W, 1305W, 1344W, 1347W, 1383W), E (sous-séries E dépôts 18-O8), F (sous série 2F), S (sous-série 8S), Z (sous-séries 1Z et 3Z) et O (sous série 3O).

La consultation de ces archives a été réalisée par 2 stagiaires (3^{ème} année Agroparistech, Paris et Master 2^{ème} année Environnement, Luminy) encadrés par le personnel des archives et par un ingénieur du BRGM de février à avril 2006.

Le nombre de fiches instruites aux Archives est de 1875.

A ce stade de l'inventaire, le nombre de sites saisis dans Basias, après une première suppression de doublons (voir § 2.3.), **était de 1602**, y compris les 5 sites de BASOL de ce département.

Le nombre de sites localisés (géoréférencés) avec Mapinfo était de 160.

2.3. REGROUPEMENT DES FICHES PAR SITE

Après le dépouillement des archives (Cf. annexe 3, modèle de fiche de dépouillement), la rédaction de fiches et le regroupement des fiches "doublon", le total des sites enregistrés dans Basias était donc de 1602 pour 900 estimés au montage de l'opération.

Un doublon correspond à deux ou plusieurs fiches rédigées concernant en réalité une même adresse, donc le même site. En effet, au cours de son existence, une même installation classée a pu faire l'objet de plusieurs déclarations ou demande d'autorisation (pour s'agrandir, pour ajouter une machine par exemple). Ces nouvelles déclarations ne sont pas forcément situées dans le même dossier d'archives. Ainsi, lors du dépouillement, plusieurs fiches sont alors rédigées concernant le même site industriel.

La procédure pour mettre en évidence ces doublons est le regroupement des fiches par commune puis par adresse. Cette méthode a évidemment des limites dues aux informations hétérogènes contenues dans chaque dossier. En effet, certains dossiers ne possèdent que très peu d'indications concernant la localisation du site. Aussi, pour deux fiches ayant le même exploitant et dont les dates d'exploitation restent mal connues, il est hasardeux de regrouper ces fiches comme doublon, car un déménagement au sein d'une même commune a pu être réalisé. Ce regroupement des données par adresse a permis d'éliminer un certain nombre de fiches.

Un second type de regroupement a pu être réalisé lorsque les dossiers consultés aux archives contenaient un plan de localisation du site. Ainsi, quelques doublons ont pu être éliminés après positionnement des sites sur les cartes IGN à 1/25 000.

D'autres doublons ont été mis en évidence au cours des tâches suivantes de l'Inventaire.

2.4. SAISIE DES DONNEES DANS LA BASE DE DONNEES BASIAS

Une fois le regroupement des fiches papier réalisé, il est alors possible de saisir ces données brutes issues des archives. A ce stade il s'agit essentiellement d'informations sur l'identification du site, son activité et sa localisation plus ou moins précise.

L'informatisation de ces données a permis la sortie de tableaux qui ont servi lors des enquêtes auprès des mairies et des Services déconcentrés de l'Etat, ainsi que pour les visites rapides de sites.

2.5. CONSULTATIONS DES SERVICES DECONCENTRES DE L'ETAT ET DES MAIRIES AYANT UN SITE RECENSE SUR LEUR TERRITOIRE

Les consultations des services déconcentrés de l'Etat et des mairies ont été menées du mois de juin au mois d'octobre 2007 en parallèle avec la visites des sites dans les communes.

Outre les communes ayant au moins un site inventorié sur leur territoire (soient 148 communes sur les 177 du département), le Comité de pilotage a décidé de consulter :

- pour les Services de l'Etat : la Préfecture, la DRIRE, la DDE, la DDAF, la DSV,
- pour les organismes compétents : la Chambre de Commerce et d'Industrie des Hautes-Alpes, l'Union des industries chimiques et l'UFIP.

Les communes consultées ont été destinataires d'une lettre de demande d'information accompagnée d'une cartographie des sites localisés par commune et d'un extrait de Basias sous forme de tableau renseignant les sites inventoriés, de la liste des activités à prendre en compte dans le département et celles souhaitées par l'ANDRA.

Le Comité de pilotage a souhaité que le courrier de demande d'information adressé notamment aux communes, devait être signé par la Préfecture des Hautes-Alpes.

Pour cela, le BRGM a remis à la Préfecture des Hautes-Alpes:

- les lettres type de consultation (une pour les Maires, une pour les Services de l'Etat et pour les organismes compétents), chaque commune concernée devant recevoir un courrier différencié indiquant le nombre de sites inventoriés sur son territoire ;
- la liste des communes concernées avec le nombre de sites respectivement inventoriés sur leur territoire, la liste des Services et organismes consultés.
- les cartes et tableaux associés extrait de Basias ;
- la liste des activités à prendre en compte dans le département et celles souhaitées par l'ANDRA.

La Préfecture a assuré la mise en forme et l'édition de la lettre type, ainsi que l'envoi de l'ensemble du courrier. Le BRGM a exécuté l'édition des cartes et des tableaux correspondants aux destinataires.

Le délai retenu pour les réponses par retour de courrier pour les communes était le 30 septembre. Une relance des communes a été faite à partir du 23 juillet 2007.

Les dernières réponses ont été communiquées au BRGM au mois d'octobre 2007.

Les services et les organismes concernés ont été informés que les données de l'inventaire étaient à leur disposition, pour toute observation, en préfecture sous forme papier (deux jeux complets de cartes et tableaux) et/ou au BRGM sous format numérique (décision du comité de pilotage du 26 juin 2007). Il a été rappelé lors de cette même réunion que l'usage de ces documents provisoires est restreint à la phase de consultation, placée sous l'autorité de Monsieur le Préfet des Hautes-Alpes.

Cette consultation a eu pour but de compléter les informations brutes récoltées lors du dépouillement des dossiers des Archives départementales.

Ce complément d'informations a porté principalement sur :

- l'état d'activité du site (présence ou non d'une activité industrielle)
- la précision sur son adresse (par localisation sur carte de préférence)
- l'état d'occupation actuel du site (en friche, réaménagé¹,...).

Il a été aussi demandé, lors de cette consultation, d'ajouter les anciennes activités industrielles des communes qui ne seraient pas présentes dans l'Inventaire.

Sur les 177 communes du département, 148 communes sont concernées par l'inventaire (cf. Annexe 4), et 93 communes ont répondu à la consultation.

Dans le cadre de la consultation des services de l'Etat et des organismes consultés, la DDE 05 a souhaité obtenir les données au format numérique. Elle a répondu dans un premier temps sur les fichiers antérieurs à la phase de consultation des mairies, puis sur la totalité des sites géoréférences par la suite. Les informations fournies par la DDE 05 nous renseignent sur les types et l'intensité des risques naturels (risque d'affaissement, d'avalanche, de chute de bloc, torrentiel, de glissement, d'inondation et de ravinement), l'intensité du risque technologique, le zonage POS/PLU et la distance au point de captage d'eau potable le plus proche.

La DRIRE a très largement contribué à l'inventaire au titre des inventaires miniers et par la communication de ses archives (5 sites de la base BASOL fournis par la subdivision des Hautes-Alpes).

Les 5 sites pollués connus du département des Hautes-Alpes (BASOL) ont été inventoriés et enregistrés dans Basias.

2.6. VISITES RAPIDES DE SITES

Cette visite a pour buts de préciser :

- l'adresse des sites non encore localisés ou confirmer celle de certains sites dont l'implantation est déjà connue,
- l'état d'occupation actuel du site.

¹ Le terme "réaménagé" signifie que l'emplacement actuel du site industriel est occupé par une activité autre qu'industrielle (commerce, habitation, parc, ...) sans impliquer pour autant qu'une étude de sol ait été réalisée.

Le choix des sites à visiter a été réalisé d'un commun accord avec le Comité de pilotage. La liste présentée pour ces visites contient :

- les sites d'activités des groupes 1 et 2 tels que définis par référence à l'annexe 8 du guide de l'ADEME (cf. annexe 5 § 2.1).
- les sites de dépôt de liquide inflammable (DLI) d'un volume supérieur ou égal à 50 m³;
- les sites dont l'activité concerne potentiellement des substances radioactives;
- les sites dont la localisation était imprécise;
- les sites dont l'état actuel d'activité ou d'occupation n'était pas connu.

Plusieurs raisons peuvent expliquer l'impossibilité de retrouver certains sites :

- précision sur la localisation (issue du dépouillement aux archives ou des réponses communes) insuffisante,
- disparition ou changement du nom de la rue,
- quartier totalement réaménagé,
- site trop ancien et inconnu de mémoire d'homme.

2.7. LOCALISATION DES SITES ET NUMERISATION DES COORDONNEES X ET Y

La localisation des sites s'est effectuée selon trois approches, par :

- la présence de plans suffisamment précis aux Archives départementales pour les reporter sur cartes IGN à 1/25 000,
- les informations fournies par les consultations des communes,
- les visites de terrain au cours desquelles la localisation des sites a pu être précisée ; certains sites non cartographiés au cours des dépouillements ont pu être localisés lors de ces visites.

Faute de plans disponibles dans les dossiers d'archives ou suffisamment précis seuls 160 sites ont pu être cartographiés au stade du dépouillement (géoréférencés dans Mapinfo).

Néanmoins, les sites dont les adresses sont connues précisément ont pu être localisés lors des visites rapides de terrain. Ainsi, le nombre de sites localisés est passé de 160 à 483, ce qui représente une augmentation de 300 %.

La proportion de sites localisés par rapport au groupe SEI est de l'ordre d'un tiers quel que soit le groupe.

Tous les sites localisés sur les cartes à 1/25 000 ont été numérisés et géoréférencés avec le logiciel Mapinfo.

Au total, 483 sites ont été géoréférencés, soit 34% de l'ensemble des 1441 sites inventoriés.

2.8. INSTRUCTION DES CRITERES ENVIRONNEMENTAUX

Les sites concernés par la recherche de critères environnementaux sont :

- les sites géoréférencés, donc localisés sur cartes
- les sites qui ne sont plus "En activité" industrielle,
- les sites dont l'ancienne activité industrielle était parmi celles des groupes 1 et 2 définis dans l'annexe 8 du guide ADEME.

Les critères environnementaux instruits ont été les suivants :

- milieu d'implantation du site (rural, urbain, périurbain),
- cible potentielle liée aux eaux superficielles ou souterraines (recherche systématique de captages d'eau potable dans un rayon de 1000 m, quelle que soit la position du site par rapport au sens d'écoulement de la nappe),
- présence du site dans le périmètre, ou à proximité, de :
 - - Arrêté de Biotopie
 - - PNR (Parc Naturel Régional) et PN (Parc National)
 - - Réserve naturelle
 - - Réserve naturelle volontaire
 - - Site classé/inscrit (recherché dans un rayon de 500 m maximum)
 - - ZICO (Zone d'Intérêt communautaire pour la Conservation des Oiseaux)
 - - ZNIEFF1 (Zone Naturelle d'Intérêt Ecologique Faunistique et Floristique)
 - - ZNIEFF2 (Zone Naturelle d'Intérêt Ecologique Faunistique et Floristique)
 - - Zone NATURA 2000 incluant SIC (Site d'Intérêt Communautaire), PSIC (Proposition de Site d'intérêt Communautaire), DH (Directive Habitat)
 - - ZPS (Zone de Protection Spéciale)

(Ces données environnementales ont été fournies par la DIREN PACA en 2003).

- nature des terrains superficiels,
- caractérisation géologique du substratum,

- code et caractéristiques du système aquifère (cartographie de l'Agence de l'Eau, Rhône Méditerranée-Corse ; Synthèse hydrogéologique de la région PACA BRGM 1985).

2.9. FIN DE LA SAISIE DES DONNEES DANS BASIAS

Les nouvelles informations recueillies au cours des étapes précédentes ont été intégrées dans la base de données :

- coordonnées x et y,
- état d'occupation actuel du site,
- caractérisation environnementale des sites.

2.10. MISE EN ŒUVRE DE LA GRILLE DE SELECTION DE BASIAS

Cette grille, mise en œuvre à la demande du comité de pilotage, a pour but de sélectionner parmi les sites inventoriés, ceux susceptibles de faire l'objet d'une vigilance accrue, voire d'une étude de la qualité des sols et des eaux souterraines, si besoin.

Elle n'est appliquée qu'aux sites localisés n'ayant plus d'activité industrielle et dont l'ancienne activité fait partie des groupes 1 ou 2.

Une note a été attribuée, pour chaque site concerné, sur les critères suivants :

- sensibilité/Vulnérabilité des eaux
- réaménagement du site.

La mise en œuvre de la grille de sélection de BASIAS a été réalisée conformément à la demande du Comité de Pilotage. Elle est exclusivement réservée aux financeurs et fera l'objet d'une note à accès limité à ces derniers. Elle ne sera donc pas affichée dans le rapport public.

3. Présentation générale des données de l'inventaire

3.1. ETAT D'ACTIVITE DES SITES

Les sites sont répartis en 3 catégories (cf. tableau 1, illustration 1) :

- **ceux en activité** : le site est occupé par une activité industrielle relevant de la police des Installations Classées pour la Protection de l'Environnement ;
- **ceux à activité terminée** : il n'y a plus d'activité industrielle sur le site, qui est donc, soit en friche, soit réutilisé pour un autre usage. Les sites partiellement en activité et partiellement réaménagés, ceux en friche, ceux partiellement réaménagés et partiellement en friche sont intégrés dans cette catégorie .
- **ceux dont l'état d'activité est inconnu**, (rubrique « ne sait pas » dans BASIAS), le plus souvent dû à l'insuffisance des données sur la localisation du site ou à l'absence de réponse des mairies consultées.

Etat d'activité du site	Nombre de sites
En activité	127
Activité terminée	733
Ne sait pas	581
Total	1441

Tableau 1 : Nombre des sites recensés en fonction de l'état d'activité

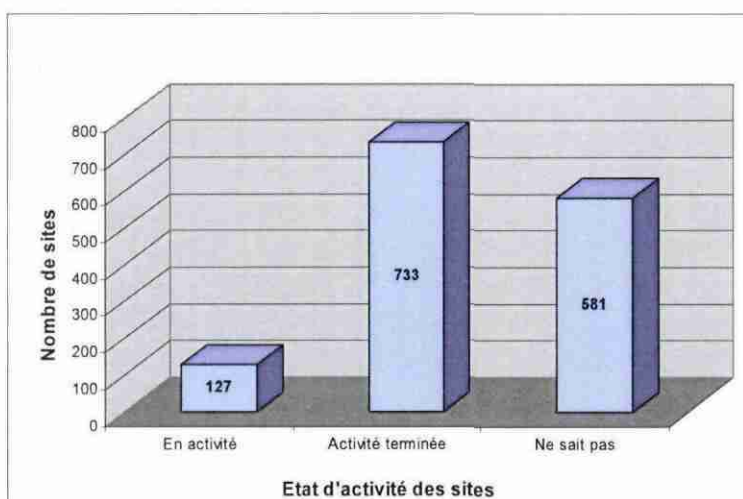


Illustration 1 : Histogramme relatif à l'état d'activité des sites

3.2. NOMBRE DE SITES LOCALISES, DONC GEOREFERENCES

La localisation des sites de l'Inventaire s'effectue de différentes façons :

- localisation directe aux Archives départementales à partir des plans présents dans les dossiers consultés,
- localisation après consultation des mairies, des Services déconcentrés de l'Etat et d'autres organismes
- localisation par visite de terrain.

Le nombre de sites localisés avant visites et consultations était de 320.

Il est actuellement de **483**, soit **34 %** des 1441 sites que contient la base.

Sites localisés	Nombre de sites
Oui	483
Non	958
Total	1441

Tableau 2 : Nombre de sites localisés

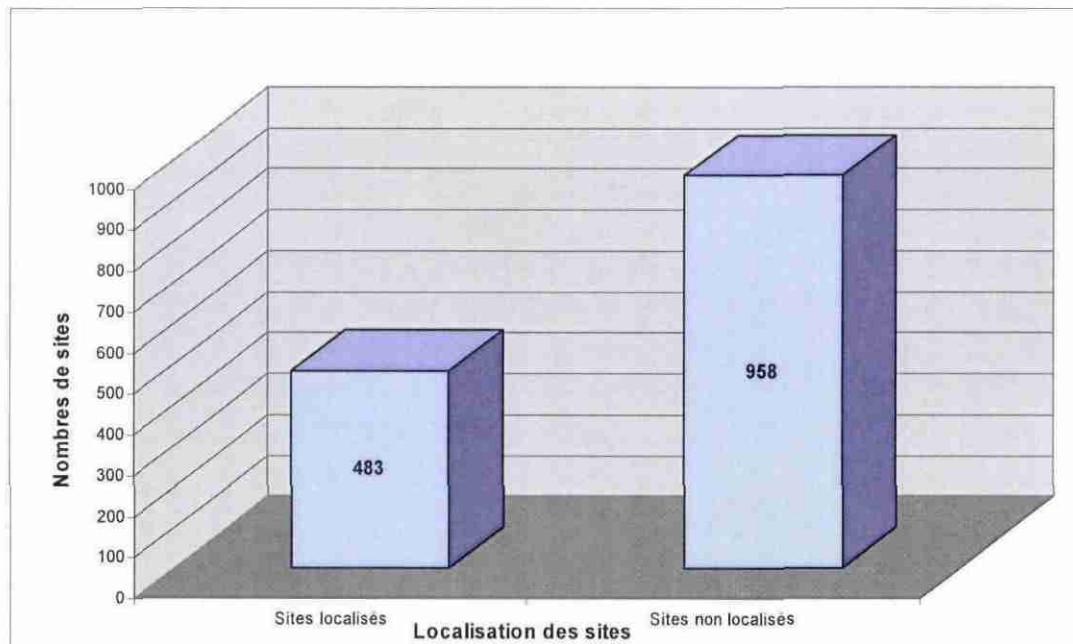


Illustration 2 : Histogramme des sites localisés et non localisés

	groupe 1	Groupe 2	groupe 3	Total
Localisés	337	50	96	483
Non localisés	635	118	205	958
TOTAL	972	168	301	1441

Tableau 3 : Localisation des sites par groupes d'activités

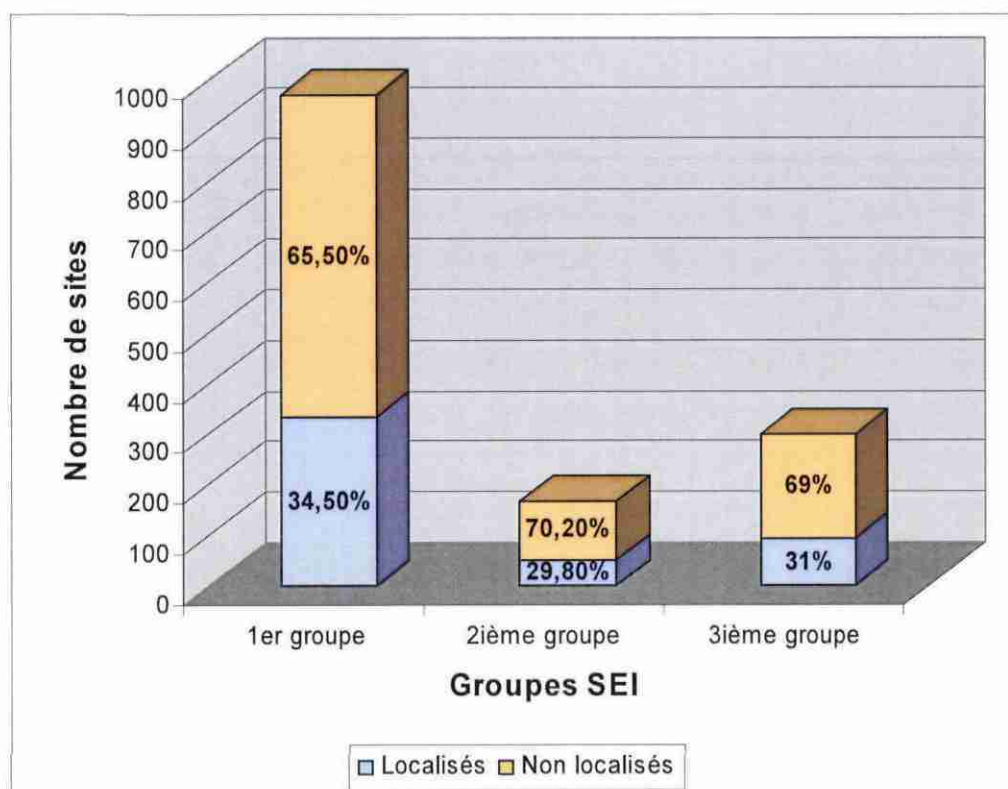


Illustration 3 : Histogramme de la localisation des sites par groupes d'activités

3.3. REPARTITION DES INSTALLATIONS ET DES SITES PAR CODES ET GROUPES D'ACTIVITES

Dans ce chapitre sont successivement présentées, la répartition de l'ensemble des activités répertoriées sur les 1441 sites recensés dans BASIAS, en fonction du code NAF puis du groupe d'activité.

3.3.1. Répartition en fonction du code NAF

Les activités industrielles sont identifiées par le code NAF adapté à BASIAS : code National des Activités Françaises modifié (Cf. annexe 6, corrélation entre code NAF et groupes d'activités industrielles).

Tous les codes d'activité (relatifs aux 1441 sites concernés) utilisés lors du recensement des diverses installations sont représentés ci-après, répartis en fonction de leur appartenance à l'un des groupes d'activité définis par le SEI (cf. annexe 5 § 2.1. où sont présentés les 3 groupes avec leurs activités industrielles).

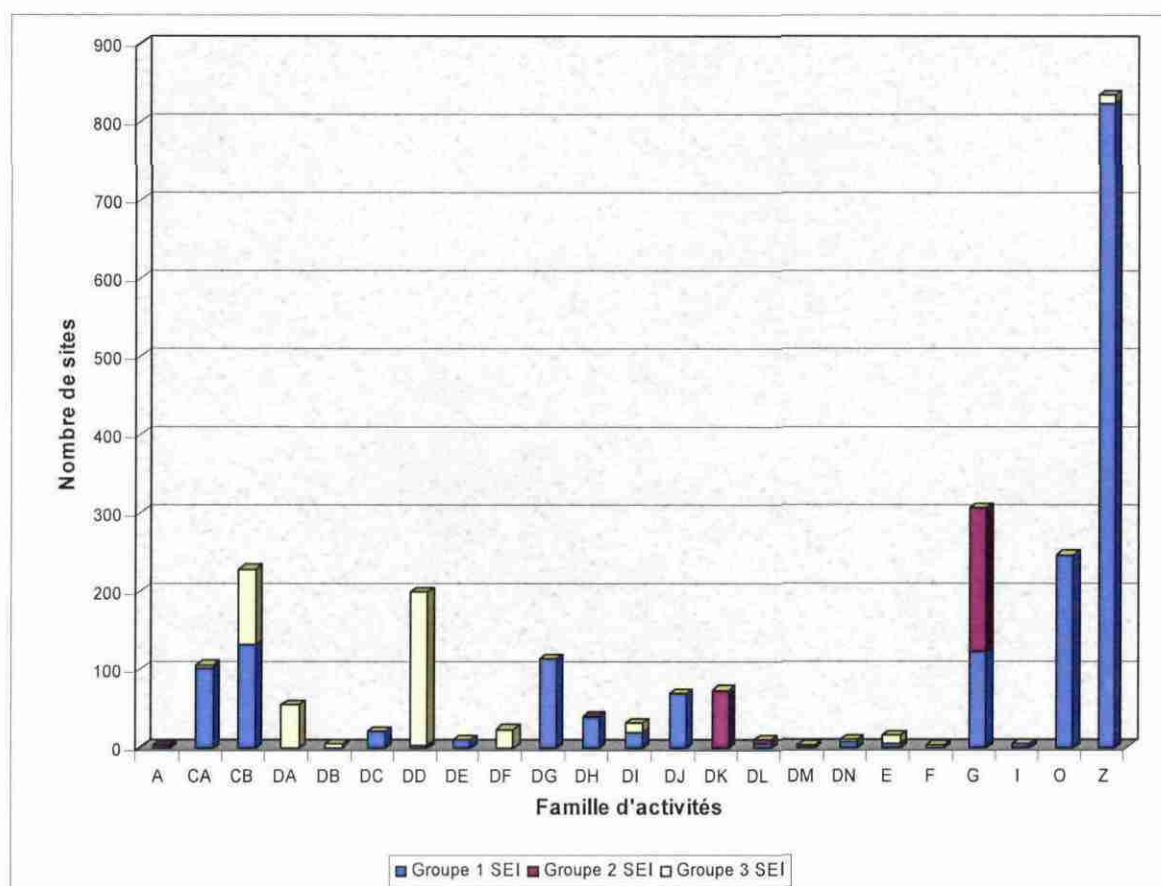


Illustration 4 : Histogramme de la répartition des diverses installations inventoriées par code NAF et par groupe d'activité définis par le SEI

Le groupe 3 des activités, défini par défaut, regroupe les activités non visées par les groupes 1 et 2.

ACTIVITE	Code NAF	Groupe 1 SEI	Groupe 2 SEI	Groupe 3 SEI	TOTAL
Agriculture, Chasse, Sylviculture	A	4	0		4
Extraction de produits énergétiques	CA	101	0	5	106
Extraction de produits non énergétiques	CB	132	0	97	229
Industries agricoles et alimentaires	DA	0	0	55	55
Industries textile et habillement	DB	1	0	5	6
Industries du cuir et de la chaussure	DC	22	0	0	22
Travail du bois et fabrication d'articles en bois	DD	4	0	196	200
Industrie du papier et du carton/Édition et imprimerie	DE	10	0	0	10
Cokéfaction, Raffinage, Industries nucléaires et sources radioactives	DF	0	0	24	24
Industrie chimique	DG	114	0	0	114
Industrie du caoutchouc et des plastiques	DH	40	0		40
Fabrication et préparation d'autres produits minéraux non métalliques	DI	20	0	12	32
Metallurgie et travail des métaux	DJ	70	0	0	70
Fabrication de machines et équipements (construction mécanique)	DK	0	74	0	74
Fabrication d'équipements électriques ou électroniques	DL	5	5	0	10
Fabrication de matériel de transport	DM	0	4	0	4
Autres industries manufacturières	DN	8	0	3	11
Production et distribution d'électricité, de gaz, d'eau et de chaleur	E	5	0	11	16
Métiers de la construction	F	0	0	4	4
Commerces, réparation automobile (ou autres) et d'articles domestiques	G	123	184	0	307
Transport et communication (par air, eau et	I	6	0	0	6
Services collectifs, sociaux et personnels	O	247	0	0	247
Autres activités collectives ou privées	Z	824	0	10	834
TOTAL		1736	267	422	2425

Tableau 4 : Répartition, selon le groupe défini par le SEI, des 2425 activités recensées sur les 1441 sites de ce département

3.3.2. Répartition en fonction du groupe SEI des activités

Les diverses activités sont réparties en trois groupes (cf. annexe 5 § 2.1. où sont présentés les 3 groupes avec leurs activités industrielles).

Ces groupes d'activité, appelés « groupe SEI » sont classés en fonction de leur dangerosité potentielle sur l'environnement, selon l'ordre de priorité suivant :

groupe 1 > groupe 2 > groupe 3.

Lorsqu'on considère les sites qui ont eu plusieurs activités différentes, on retient l'activité dont la dangerosité potentielle est la plus forte. Les sites en activité des 1^{er} et 2^{ème} groupes représentent respectivement 72,3 % (762 sites) et 13,7 % (144 sites).

	groupe 1	Groupe 2	groupe 3	Total
En activité	82	19	26	127
Activité terminée	522	78	133	733
Non renseigné	368	71	142	581
TOTAL	972	168	301	1441

Tableau 5 : Nombre de sites par groupe SEI en fonction de l'état d'activité

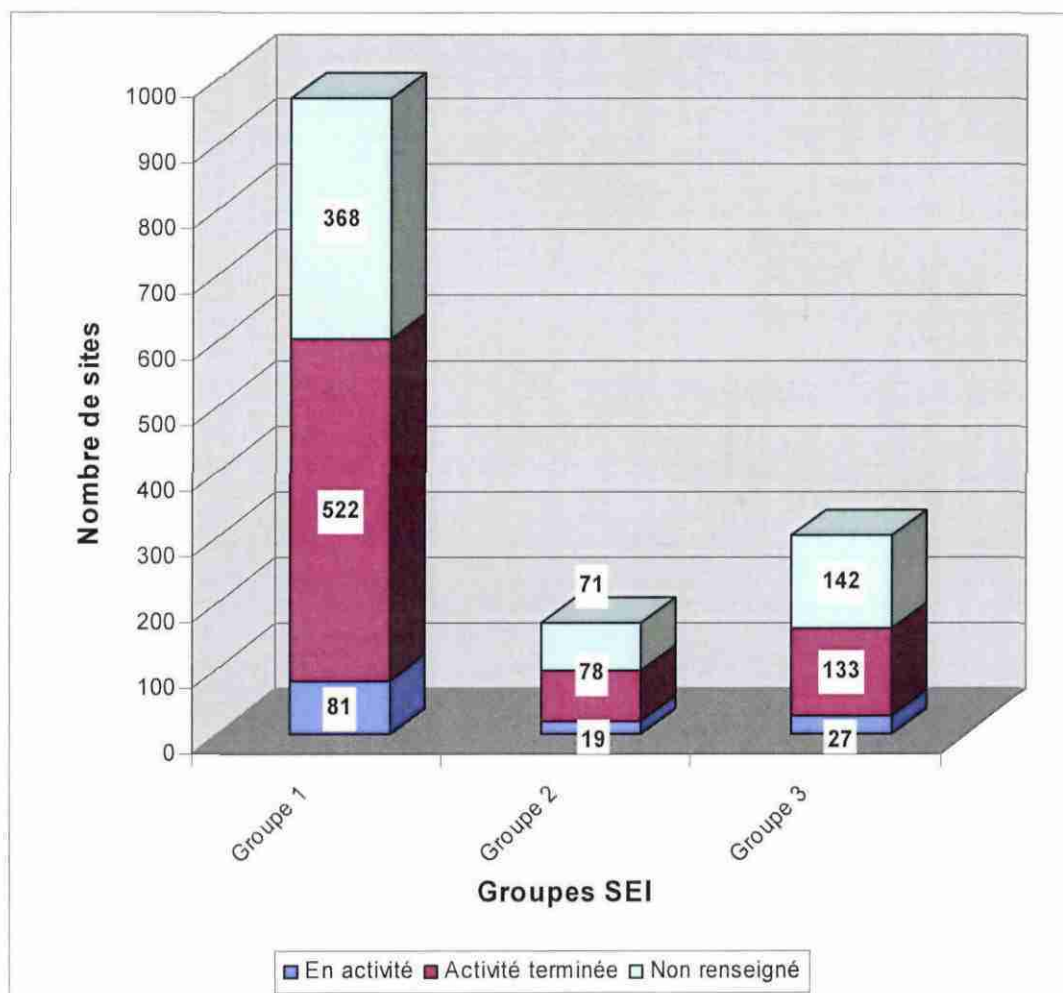


Illustration 5 : Histogramme relatif au nombre de sites par groupe d'activité en fonction de l'état d'activité

4. Bilan global et conclusions générales

4.1. LES DONNEES STATISTIQUES DE L'INVENTAIRE DU DEPARTEMENT DES HAUTES-ALPES

Les différentes données statistiques de l'inventaire des sites industriels du département des Hautes-Alpes sont résumées sur les graphiques suivants :

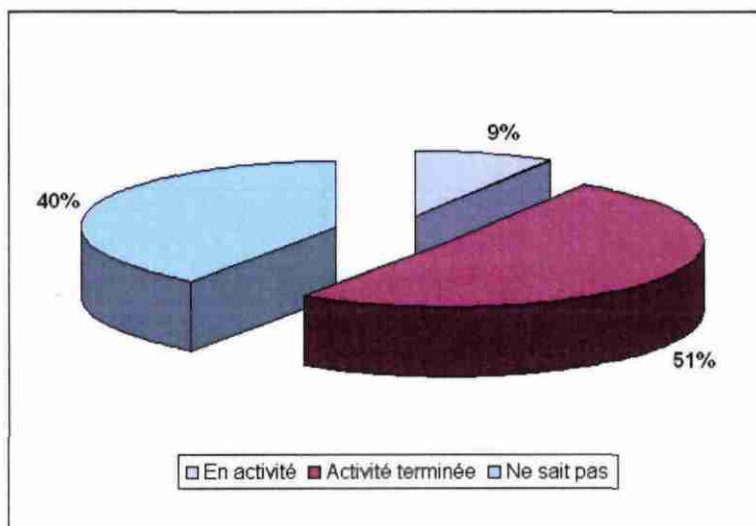


Illustration 6 : "Etat d'activité" des 1441 sites

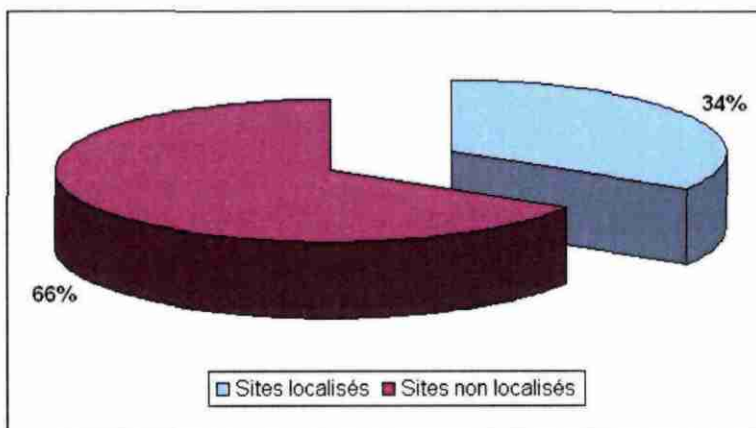


Illustration 7 : Pourcentage de sites localisés parmi les 1441 enregistrés dans BASIAS (690 sites géoréférencés)

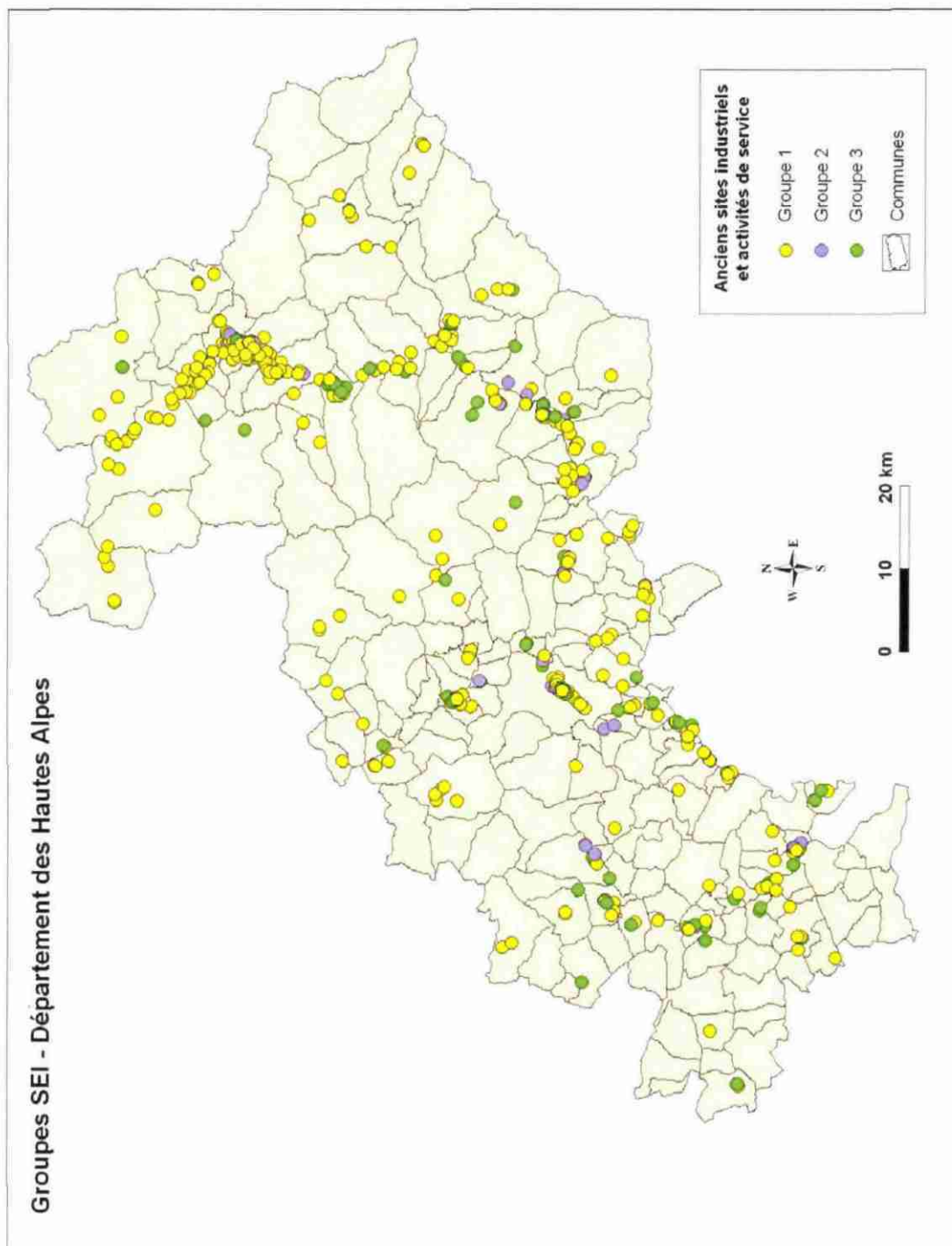


Illustration 8 : Répartition des sites par groupes d'activité tels que définis par le SEI (Hautes-Alpes)

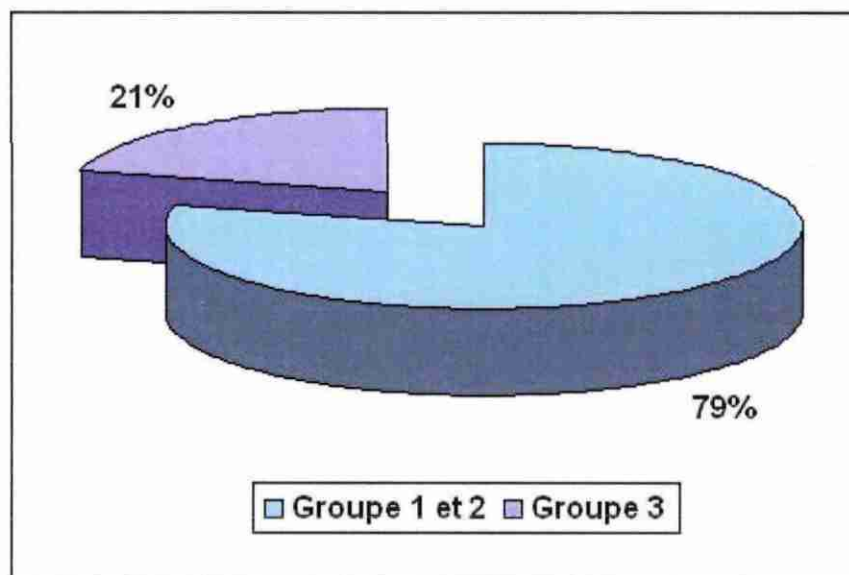


Illustration 9 : Répartition dans les groupes SEI d'activité des 1441 sites enregistrés dans BASIAS

4.2. CONCLUSION GENERALE

Le recensement des fiches issues du dépouillement des dossiers dans les archives exploitées du département des Hautes-Alpes a permis, après regroupement des informations par site, d'identifier 1312 installations et/ou sites industriels saisis dans la base de données BASIAS.

Après consultation des communes et des services déconcentrés de l'état, certains sites ont été regroupés (doublons mis en évidence) ou éliminés (dépôts temporaires d'explosifs, ...) et certains sites fournis par les mairies ont été ajoutés. A ce jour, la base de données BASIAS des Hautes-Alpes contient donc **1441 sites**. Parmi ceux-ci :

- **127** (soit 9%) ont encore une activité industrielle,
- **733** (soit 51%) ont été le siège d'une activité aujourd'hui terminée,
- **581** (soit 40%) ne sont pas renseignés sur l'état actuel d'activité.

Sur les **1441** recensés, 483 (soit **34 %**) sites ont été géoréférencés.

Toutes ces données sont regroupées dans le schéma suivant, qui indique les différentes données statistiques de l'inventaire, avec au départ 1602 sites/installations issus de la 1^{ère} saisie dans BASIAS. Cette démarche d'inventaire appliquée au département des Hautes-Alpes permet de soumettre à la réflexion du comité de pilotage des listes de sites pouvant éventuellement générer un impact sur les personnes ou l'environnement, via la proximité d'un AEP, ou via un éventuel

réaménagement de type sensible. Il faut rappeler cependant qu'à l'issue de cet inventaire, les sites recensés présentent seulement une potentialité de pollution qui, à ce stade, n'est pas démontrée.

Les décideurs pourront définir, sur des critères plus spécifiquement départementaux, les sites sur lesquels des investigations complémentaires, de type diagnostic, seraient prioritairement à entreprendre.

Il faut aussi noter que cet inventaire n'est pas une fin en soi et que pour rester opérationnelle, la base de données réalisée nécessiterait des mises à jour portant sur :

- les sites relatifs aux dossiers d'archive postérieurs au 31/12/1975 non dépouillés dans le cadre de ce premier recensement,
- la recherche de sites manquants,
- la saisie des changements de situation des sites recensés (cessations d'activité, réaménagements).
- les nouvelles données et les précisions géographiques.

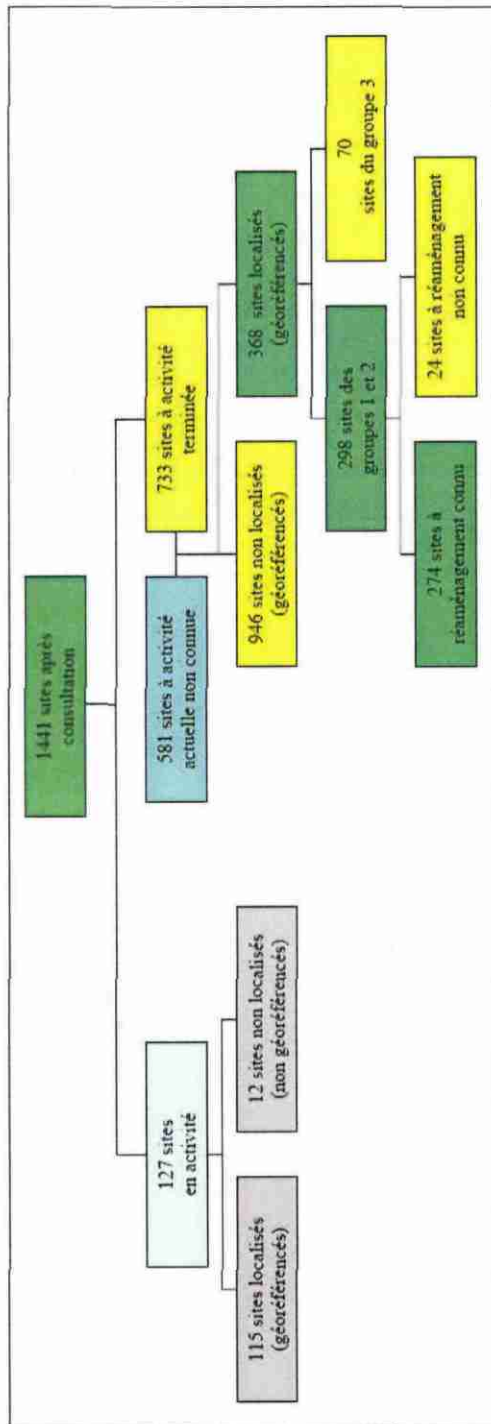


Illustration 10 : Schéma synoptique des résultats de l'inventaire des sites industriels dans les Hautes-Alpes

5. Moyens de communication et de diffusion

Conformément à la demande du Ministère de l'Ecologie et du Développement Durable, tous les résultats de l'inventaire sont à vocation publique et conservés dans la base de référence nationale BASIAS dont la mise en œuvre est confiée au BRGM (cf. arrêté ministériel du 10 décembre 1998 paru au Journal officiel le 16 avril 1999). La finalité de cette base est de conserver la mémoire des sites industriels qu'ils soient en activité ou non.

A l'issue de l'inventaire, la livraison des données et de l'application informatique BASIAS, est faite aux financeurs pour une utilisation qui doit être conforme aux finalités conditionnant la déclaration de cette base auprès de la CNIL.

L'information du public sur l'existence de BASIAS et la consultation des résultats de l'inventaire sont réalisables par les moyens suivants précisés dans les circulaires 99-315 et 99-316 du 26 avril 1999 relatives à la diffusion des résultats d'un inventaire historique de sites industriels anciens, respectivement adressées aux préfets et aux directeurs des DRIRE par le Ministère chargé de l'Environnement :

- fourniture à la préfecture de CD Rom des fiches de sites, regroupés par commune,
- fourniture à chaque mairie concernée d'un code d'accès privilégié pour qu'elle puisse consulter et télécharger les données la concernant, 1 mois avant la mise en ligne des données à tout public,
- information du Président du Conseil Général et de l'Association des maires,
- information de la Chambre départementale des notaires,
- mise sur Internet des données de l'inventaire sur le site du BRGM <http://basias.brgm.fr/>
- fourniture sur demande des fichiers aux organismes visés à l'article 4 de l'Arrêté ministériel du 10 décembre 1998 relatif à la création d'une base de données sur les sites industriels et les activités de service anciens : aux administrations, aux collectivités locales, à l'ADEME, à l'ANDRA, au BRGM, aux Agences de l'eau, aux établissements publics fonciers, aux CCI, aux SPPPI et aux associations d'industriels,
- diffusion large, notamment auprès des associations de protection de l'environnement des documents synthétiques lorsqu'ils sont établis.

La diffusion des données sur support papier ou sur support informatique doit être datée et accompagnée d'un préambule explicatif validé par le comité de pilotage.

Les résultats de l'inventaire sont donc consultables en préfecture, en mairie, au service régional du BRGM et sur Internet.

Le droit d'accès et de rectification des personnes concernées par les sites inventoriés (propriétaires et occupants en titre des sites concernés) s'exercent auprès de la préfecture du département concerné ou du service régional du BRGM

Aucune utilisation des données à des fins de démarchage commercial n'est autorisée.

CONSULTATION	Préfecture	Mairies	Service régional BRGM	Internet
Rapport	X		X	
CD ROM ou accès Internet	X	X	X	
fiches pdf et listes numériques pouvant être téléchargées et cartes				X

DIFFUSION	Financeurs	Préfecture	Mairies
CD ROM (données récoltées et application BASIAS)	X		
Rapport	X	X	
Préambule départemental	X	X	X
Accès Internet			X
Fiches au format pdf sur CD ROM		X	

6. Bibliographie

Inventaire d'anciens sites industriels (et d'activités de service), guide méthodologique

ADEME, février 1997

Version 1996. 163 p.

Notice de l'application informatique BASIAS V2.0

BRGM septembre 2001

RR-51148-FR

Suivi et méthode des inventaires historiques régionaux d'anciens sites industriels (année 2001)

BRGM, décembre 2001

RP-50557-FR

Synthèse hydrogéologique de la région PACA

Etat des connaissances en 1985 - BRGM avril 1986

86 SGN 255 PAC

Inventaire des cavités souterraines (mines et carrières) – Département des Hautes-Alpes

BRGM, juin 2003

RP-52090-FR

Bilan des données disponibles en vue de la réalisation d'un Plan de Prévention des Risques Miniers du Briançonnais (PPRM)

BRGM , mars 2004

RP-85765-FR

Compte rendu de la réunion de travail préliminaire à l'engagement de l'opération du 10 novembre 2006 à la préfecture des Hautes-Alpes (Gap)

Compte rendu de la séance de travail du 26 juin 2007 à la préfecture des Hautes-Alpes (Gap).

Inventaire d'anciens sites industriels et activités de services des Hautes-Alpes (05)

Compte rendu de la séance de travail du 05 novembre 2007 à la préfecture des Hautes-Alpes (Gap).

7. Abréviations utilisées au cours de cet inventaire

Le lexique des abréviations spécifiquement utilisées pour instruire la banque de données BASIAS au cours de la réalisation de l'inventaire du département est présenté ci-après.

Liste des abréviations	
AD	Archives Départementales
ADEME	Agence De l'Environnement et de la Maîtrise de l'Energie
AEP	Alimentation en Eau Potable
AP	Arrêté préfectoral
BARPI	Bureau d'Analyse des Risques et des Pollutions Industrielles
BASIAS	Base de données d'Anciens Sites Industriels et Activités de Service
BASOL	Base de données des Sols et des sites pollués appelant une action des pouvoirs publics
BRGM	Bureau de Recherches Géologiques et Minières
BSS	Banque de données du Sous-Sol
CCI	Chambre de Commerce et d'Industrie
CNIL	Commission Nationale de l'Informatique et des Libertés
DDAF (MISE)	Direction Départementale de l'Agriculture et des Forêts – Mission interministérielle sur l'Eau
DDASS	Direction Départementale des Affaires Sanitaires et Sociales
DDE	Direction Départementale de l'Equipement
DGCL	Dépôt de gaz combustible liquéfié
DIB	Déchets Industriel Banals
DIMAH	Direction des Matières premières et des Hydrocarbures (n'existe plus, dépendait du Ministère de l'Economie, des Finances et de l'Industrie)
DIS	Déchets Industriels Spéciaux
DIREN	Direction Régionale de l'Environnement
DLI	Dépôt de Liquide Inflammable
DPPR	Direction de la Prévention des Pollutions et des Risques
DRAC	Direction Régionale des Affaires Culturelles
DRE	Direction Régionale de l'Equipement

DRIRE	Direction Régionale de l'Industrie, de la Recherche et de l'Environnement
DSV	Direction des Services Vétérinaires
EDF	Electricité de France
EDII	Etablissements Dangereux Incommodes et Insalubres
ICPE	Installations Classées pour la Protection de l'Environnement
IGN	Institut Géographique National
IHR	Inventaire Historique Régional
JO ou J.O.	Journal Officiel
LI	Liquide inflammable
MEDAD	Ministère de l'Ecologie, du Développement et de l'Aménagement Durables
MATE	Ministère de l'Aménagement du Territoire et de l'Environnement
NAF	Nomenclature des Activités Françaises
NAF modifié	Nomenclature des Activités Françaises adaptée à BASIAS
PNR	Parc Naturel Régional
PSIC	(Proposition de Site d'Intérêt Communautaire) Natura 2000
SA	Société Anonyme
SARL	Société A Responsabilité Limitée
SEI	Service Environnement Industriel
SIG	Système d'Information Géographique
UIM	Union des Industries de la Métallurgie
ZICO	Zone d'Intérêt Communautaire pour la Conservation des Oiseaux
ZNIEFF	Zone Naturelle d'Intérêt Ecologique Faunistique et Floristique

Annexe 1

Archives départementales des Hautes-Alpes : activités/produits retenus en réunion du Comité de pilotage du 26/06/07

Activité et produits pris en compte	Condition	Code NAF	Groupe SEI
Aérodrome		I62	1er groupe
Atelier de fabrication d'acide nitrique		DG24.1	1er groupe
Atelier de fabrication d'électrodes		DG	1er groupe
atelier de préparation de pate a papier		DE21.1	1er groupe
atelier de pyrotechnie		DG24.6a	1er groupe
Atelier de réparations pneumatiques		DH25.1	1er groupe
Atelier de transformation de matières plastiques ou résines synthétiques		DH25.2	1er groupe
Atelier d'imprégnation du bois par sulfate de cuivre et créosote		DD20.1b	1er groupe
Blanchisserie		O93.0	1er groupe
Blanchisserie mécanique		O93.0	1er groupe
Buanderie mécanique		O93.0	1er groupe
Carrière d'amiante		CB14.6	1er groupe
Carrière de Gypse		CB14.1d	1er groupe
Carrière de sulfate de baryte		CB14.3	1er groupe
Centrale provisoire d'enrobage		DI26.8d	1er groupe
Compagnie de produits chimiques et électrométallurgiques		DG24.1	1er groupe
Construction et réparation d'avions de tourisme et de planeurs de sport		I62	1er groupe
Décharge d'ordures ménagères		O90.0b	1er groupe
Dépôt d'acétylène dissous		Z3	1er groupe
Dépôt de boues et d'immondices		O90.0d	1er groupe
Dépôt de liquides inflammables		Z3	1er groupe
Dépôt de matériaux divers		O90.0d	1er groupe
Dépôt de résidus pâte a papier et cellulose		O90.0g	1er groupe
Dépôt de tube d'acétylène		Z3	1er groupe
Dépôt de véhicules automobiles hors d'usages et de ferrailles		DN37.1	1er groupe
Dépôt de vieux métaux		DN37.1	1er groupe
Dépôt d'engrais		A01.4	1er groupe
Dépôt d'engrais au moyen de produits provenant de vidange		O90.0d	1er groupe
Dépôt d'explosif		Z1	1er groupe
Dépôt d'hydrocarbures	oui > 10 m ³	Z3	1er groupe
Dépôt d'immondices		O90.0d	1er groupe
Dépôt d'ordures ménagères		O90.0b	1er groupe
Distillerie de lavande		DG24.6e	1er groupe
Distillerie par une machine à vapeur		DG24.6	1er groupe
Exploitation d'oxyde de Manganèse		CB14.3	1er groupe
Fabrication de moteurs électriques de précision		DL31.1	1er groupe
Fabrication de plastique et d'électrométallurgie (production Ca, Mg et Uranium)		DH25.2	1er groupe
Fabrication de résistances électriques et autres composants électriques		DL32.1	1er groupe
Fabrique d'agglomérés		CA10.1b	1er groupe
Fabrique d'agglomérés d'antracite avec emploi de brai sec		CA10.1b	1er groupe
Fabrique d'allumettes		DG24.6a	1er groupe

Inventaire d'anciens sites industriels et activités de services des Hautes-Alpes (05)

Activité et produits pris en compte	Condition	Code NAF	Groupe SEI
Fabrique d'allumettes chimiques		DG24.6a	1er groupe
Fabrique d'allumettes phosphoriques		DG24.6a	1er groupe
Fabrique de colle forte		DG24.6c	1er groupe
Fabrique de gaz à acétylène		DG24.1a	1er groupe
Fabrique de pull-overs de sports		DB17.3	1er groupe
Fonderie		DJ27.5	1er groupe
Fonderie de cloche		DJ27.5	1er groupe
Fonderie de fonte, fer, cuivre, Zinc et bronze		DJ27.5	1er groupe
Générateur d'acétylène pour soudure autogène		E40.2	1er groupe
Imprimerie		DE22.2	1er groupe
Incinération des ordures ménagères		O90.0i	1er groupe
Laverie blanchisserie		O93.0	1er groupe
Laverie de minerais		DJ27.4	1er groupe
Lavoir à Mine		Z5	1er groupe
Garage et Dépôt d'hydrocarbures		Z3	1er groupe
Manufacture de poudre fécondante et végétative (engrais)		DG24.1j	1er groupe
Mégisserie		DC19.1	1er groupe
Mine d'antracite		CA10.1	1er groupe
Mine de Zn, Pb, Cu, Fe et autre métaux		CB13.2	1er groupe
Minoterie - verrerie		DI26.1	1er groupe
Miroiterie, Peinture et revêtement sol		DI26.1	1er groupe
Nettoyage à sec		O93.0	1er groupe
Poste d'enrobage à chaud mobile		DI26.8d	1er groupe
Pressing		O93.0	1er groupe
Salage et séchage de peaux		DC19.1	1er groupe
Savonnerie		DG24.5	1er groupe
Station d'épuration		O90.0a	1er groupe
Station service		G50.5	1er groupe
Tannerie		DC19.1	1er groupe
Teinturerie		O93.0	1er groupe
Traitement des eaux usées		O90.0a	1er groupe
Travaux en laboratoire pour la photographie et la cinématographie		DG	1er groupe
Usine à chaux		DG24.1	1er groupe
Usine à GAZ		E40.2a	1er groupe
Usine chimique et électrométallurgique (fabrique de chlorate de soude)		DG24.5a	1er groupe
Usine d'acide nitrique		DG24.1	1er groupe
Usine de broyage et de blutage		DE21.1	1er groupe
Usine de fabrication de carbure de calcium		DG24.1	1er groupe
Usine de fabrication de boulets		CA10.1b	1er groupe
Usine de fabrication de pâte à papier		DE21.1	1er groupe
Usine de métallurgie (composants électroniques)		DL31.1	1er groupe

Activité et produits pris en compte	Condition	Code NAF	Groupe SEI
Usine de production de Calcium nucléaire		DJ27.4	1er groupe
Usine de traitement des minerais		DI26.8f	1er groupe
Usine de traitement des O.M. par broyage		O90.0b	1er groupe
Usine d'émulsion de Bitume		DG24.1o	1er groupe
Usine d'extraction de parfums par des solvants inflammables		DG24.5c	1er groupe
Usine d'imprégnation du bois		DD20.1b	1er groupe
Usine électrométallurgique pour la fabrication de l'aluminium et tous ses alliages		DJ27.4c	1er groupe
Usine pour la préparation de pâte à papier		DE21.1	1er groupe
Atelier de charronnage mécanique et Forge		DJ28.4	2ième groupe
Atelier de métallurgie		DJ28.4	2ième groupe
Atelier de peinture		G50.2b	2ième groupe
Atelier de réparation de machines agricoles	oui > 15 ouvrier ou > 500 m ²	G50.2a	2ième groupe
Atelier de réparations mécaniques	oui > 15 ouvrier ou > 500 m ²	G50.2a	2ième groupe
Atelier de tôlerie et de peinture		G50.2b	2ième groupe
Carrossier, décoration automobile		G50.2	2ième groupe
Carrosserie		G50.2b	2ième groupe
Carrosserie Peinture		G50.2b	2ième groupe
Charronnerie		DJ28.7	2ième groupe
Chaudronnerie, tôlerie, serrurerie et charpente		DJ28.3	2ième groupe
Clouterie		DJ28.6	2ième groupe
Constructeur métallique		DJ28.1	2ième groupe
Construction d'appareillage de télévision		DL32.3	2ième groupe
Construction et réparation d'avions de tourisme et de planeurs de sport		DM35.3	2ième groupe
Fabrication de mobilier à armature tubulaire		DJ28.7	2ième groupe
Fabrication de ressorts pour industrie automobile		DJ28.7	2ième groupe
Fabrique d'antennes de télévision		DL32.3	2ième groupe
Fabrique et vente de machines-outils automatiques		DK29.1	2ième groupe
Ferronnerie Charronnage		DJ28.1	2ième groupe
Forge		DJ28.4	2ième groupe
Garage	oui > 15 ouvrier ou > 500 m ²	G50.2a	2ième groupe
Abattoir	oui > 500 m ²	DA15.1	3ième groupe
Atelier de charronnage		DD20.3	3ième groupe
Atelier de dégraissage		DA15.1	3ième groupe
Atelier de fabrication de sous vêtements indémaillable		DB17.4	3ième groupe
Atelier de travail du bois		DD20.3	3ième groupe
Carrière		CB14	3ième groupe
Carrière de carbonate de chaux		CB14.1c	3ième groupe
Carrière de craie		CB14.1c	3ième groupe
Carrière de serpentine		CB14.1	3ième groupe
Carrière de Tuf		CB14.1	3ième groupe

Inventaire d'anciens sites industriels et activités de services des Hautes-Alpes (05)

Activité et produits pris en compte	Condition	Code NAF	Groupe SEI
Dépôt d'agrégats servant à la fabrication de béton		DI26.5	3ième groupe
Dépôt de gaz butane et propane		Z7	3ième groupe
Dépôt de tubes d'acétylènes dissous		Z7	3ième groupe
Dépôt de tubes d'acétylènes dissous		Z7	3ième groupe
Ebénisterie		DD20.3	3ième groupe
Equarrissage		DA15.1	3ième groupe
Fabrique de ciment		DI26.5	3ième groupe
Fabrique de meubles		DD	3ième groupe
Fabrique de plâtre		DI26.5	3ième groupe
Fabrique de vêtements et casques de protection		DB17.1	3ième groupe
Générateur transportable acétylène non comprimé		E40.2b	3ième groupe
Industrie du bois		DD20.3	3ième groupe
Menuiserie	Oui si traitement	DD20.3	3ième groupe
Production de corde et boyau		DN36.6	3ième groupe
Serrurerie et charpentes		F45.4	3ième groupe
Station hydroélectrique		E40.1b	3ième groupe
Stock de houille et aggloméré		Z2	3ième groupe
Taillage sciage de la pierre		DI26.7	3ième groupe
Tourbière		CA10.3	3ième groupe
Travail du marbre		DI26.7	3ième groupe
Tuerie communale		DA15.1	3ième groupe
Usine de broyage et concassage		DI26.7	3ième groupe
Usine de ciment		DI26.5	3ième groupe
Usine de débitage et concassage		DI26.7	3ième groupe
Usine de production de Calcium nucléaire du Planet		DF23.3	3ième groupe
Usine hydroélectrique		E40.1b	3ième groupe
Usine électrique à gaz		E40	?
Décreusage et peignage des déchets de soie		DB	?
Usine d'extraction de la fécule de pomme de terre		DA	?

Annexe 2

Pré-inventaire des archives départementales des Hautes-Alpes (retenu en réunion du Comité de pilotage du 25/11/04)

Côtes d'archives

INVENTAIRE DE LA SERIE M.

Série M de 1984 (anciennement 147 M 1 à 44 de 1927)

Sous-série 5M.

- 5M105 : Abattoirs publics (1894-1937)
- 5M106 : Acétylène (1901-1939)
- 5M107 : Acide nitrique à La Roche-de-Rame (1910)
- 5M109 : Allumettes chimiques (1853-1874)
- 5M110 : Aluminium à L'Argentière (1936)
- 5M111 : Bitume (1928-1936)
- 5M112 : Blanchisserie mécanique : Briançon (1910-1911)
- 5M115 : Buanderie (1929)
- 5M116 : Carbure de calcium (fabrique) (1898)
- 5M127 : Chlorate de soude (fabrique) : L'Argentière (1926-1927)
- 5M130 : Colle forte (fabrique) (1836-1840)
- 5M131 : Distilleries (1870-1889)
- 5M132 : Fabrication d'électrodes à L'Argentière (1934)
- 5M133 : Engrais : dépôt provenant de vidanges (1865-1869) et fabrique (1821-1823)
- 5M134 : Equarrissage d'animaux :
 - Gap (1893-1894)
 - Montrond (1870)
 - Montgardin (1860)
 - Romette (1872)
- 5M135 : Explosifs (fabriques et dépôts) (1918-1930) ; atelier de pyrotechnie à Briançon (1867)
- 5M136 : Fonderie de cloches : Gap 1854-1865
- 5M138 : Fonderies de métaux et minerais : St Bonnet (1867) et St Maurice-en-Valgodemar (1867)
- 5M140 : Forge et chaudronneries : Briançon (1909-1910) et Gap (1856-1922)
- 5M141 : Garages automobiles (1906-1934)
- 5M142 : Gaz : fabrication du gaz d'éclairage à Briançon (1879) et à Gap (1847-1910)
- 5M144 : Hydrocarbures (dépôts) (1907-1937)

- 5M145 : Hydrocarbures (dépôts) (1874-1939)
- 5M146 : Hydrocarbures (dépôts) (1884-1939)
- 5M148 : Dépôt d'immondices à Gap (1908-1910)
- 5M151 : Atelier de mécanique : Briançon (1931)
- 5M152 : Mégisseries (1836-1918)
- 5M153 : Menuiseries Gap (1921) et Veynes (1926)
- 5M156 : Fabriques de pâte à papier : Savines (1924-1928)
- 5M157 : Extraction de parfums à Laragne (1925)
- 5M164 : Dépôt de sulfure de carbone : Gap (1894-1895)
- 5M165 : Teinturerie : Gap (1903,1933)

INVENTAIRE DE LA SERIE S

Sous-série 8S. : Mines et Carrières

- 8S2542 : Carrières
- 8S3099 : Concessions minières
- 8S3101 : Circonscription du département
- 8S3094 : Mines de non-combustibles
- 8S3094 : Concessions minières
- 8S3098 : Abandons de mines
- 8S3106 : Concessions minières recensées

Recensement par communes :

- 8S3018 : Abries, Agnelles, Agnières, Arvieux.
- 8S3014 : Ancelles, Aspres-sur-Buëch, Avançon.
- 8S3015 : Barret-le-Bas, La-Batie-Montsaleon, La-Batie-Neuve, La Beaume, Bénévant et Charbillac, Breiziers.
- 8S3000 : Cervières, Ceillac.
- 8S3028 : Champcella, Chateauxneuf-d'Oze, Château-Queyras, Chateauroux.
- 8S3029 : Clemence-d'Ambel.
- 8S3027 : Château-Ville-Vielle, Châtillon-le-Désert, Chaudun, Chauffayer, Chorges.
- 8S3033 : Les Costes, Les Crottes.
- 8S3032 : L'Epine, Espinasses, Eygliers, Eyguians.
- 8S3031 : La Fare, La Faurie, Freissinières.
- 8S3030 : Gap, Le Glaizil.

- 8S3021 : La Grave.
- 8S3022 : Guillaume Peyrouse.
- 8S3020 : Guillestre.
- 8S3023 : Les Infournas
- 8S3024 : Jarjayes
- 8S3025 : Lagrand, Laragne, Lazer, Lettret
- 8S3026 : Manteyer, Mereuil
- 8S3039 : Molines-en-Champsaur
- 8S3040 : Idem
- 8S3042 : Molines-en-Queyras
- 8S3036 : La-Motte-en-Champsaur, Montclus, Montgardin, Montgenèvre, Montmaur
- 8S3044 : Orcière, Orpierre, Les Orres
- 8S3045 : Nossage-et-Benevent, Le Noyer
- 8S3049 : La Pierre, Pelvoux, Prunières, Puy Sanières, Poligny.
- 8S3046 : Reallon, Remollon, Rêotier, Ristolas, Risoul, La Roche-des-Arnauds, Rochebrune, La Roche-de-Rame, Rosans, Rousset.
- 8S3050 : Saint-Pierre-d'Argençon.
- 8S3051 : Puy-Saint-André, Puy-Saint-Eusèbe.
- 8S3053 : Saint-Bonnet.
- 8S3060 : Saint-Clement, Saint-Crepin, Saint-Disdien-en-Devoluy.
- 8S3061 : Saint-Jacques, Saint-Jean-Saint-Nicolas, Saint-Julien-en-Beauchêne, Saint-Julien-en-Champsaur, canton d'Orcière (ardoise), Villar-Saint-Pancrease (1824-1913).
- 8S3062 : Saint-Etienne-en-Devoluy, Saint-Etienne-le-Laus, Saint-Firmin, Saint-Genis, Saint-Eusèbe.
- 8S3065 : Saleon, La Saulce, Savines, Savournon, Serres, Sigottier.
- 8S3068 : Saint-Maurice, Saint-Michel-de-Caillo.
- 8S3070 : Trescléoux, Theus.
- 8S3066 : Upaix
- 8S3067 : Vallouise, Val-des-Prés.
- 8S3072 : Valserrès, Vars, Ventavon, Veynes, Les Vignaux
- 8S3074 : Villar-Loubière
- 8S3016 : L'argentière
- 8S3017 : L'argentière

8S2997 : Briançon
8S2998 : Briançon
8S3019 : Champoleon
8S3034 : La Grave
8S3035 : Môtetier-les-Bains
8S3037 : Môtetier-les-Bains
8S3038 : Môtetier-les-Bains
8S3041 : Môtetier-les-Bains
8S3047 : Môtetier-les-Bains
8S3048 : Môtetier-les-Bains
8S3043 : Nevache
8S3052 : Puy-Saint-Pierre
8S3054 : Saint-Chaffrey
8S3055 : Saint-Chaffrey
8S3056 : Saint-Chaffrey
8S3057 : Saint-Martin-de-Queyrières
8S3058 : Saint-Martin-de-Queyrières
8S3059 : Saint-Martin-de-Queyrières
8S3063 : Saint-Martin-de-Queyrières
8S3071 : La Salle
8S3064 : La Salle
8S3069 : Saint-Veran
8S3073 : Villar d'Arène
8S3075 : Villar-Saint-Panrace
8S3076 : Villar-Saint-Panrace
8S3077 : Villar-Saint-Panrace
8S3078 : Villar-Saint-Panrace
8S3079 : Villar-Saint-Panrace
8S3081 : Villar-Saint-Panrace
8S3096 : Villar-Saint-Panrace (plans)

INVENTAIRE DE LA SERIE W

- 1205W42 : Herckelbout-Perrin à Briançon : usine de ressorts, fonctionnement et reconversion. (1972-1981)
- 1205W44 : Briançon : Station d'épuration. (1968-1971)
- 1205W53 : Briançon : usine d'incinération, ordures ménagères. (1971-1975)
- 1205W60 : Briançon : zone industrielle S.T.P.E.I. (1970-1976)
- 1205W125 : La Salle-les-Alpes : Z.A.C. de Pré Long, voirie. (1954-1964)
- 1243W191 : Mines. (1941-1958)
- 165W4204 : Commission d'implantation d'abattoirs. (1947-1948)
- 174W4410 : Dossier de la commission du 27 juillet 1954 : Rétrocession à la Chambre d'agriculture pour le dépôt d'os des immeubles « abattoirs publics » à Gap.
- 174W4411 : - Dossier de la commission du 30 mai 1956 : Embrun : acquisition de terrains pour l'installation de l'usine Ferrix
- Dossier de la commission du 28 novembre 1956 : Gap : acquisition de terrains par la ville en vue de l'implantation de l'usine Lagier

Installations classées :

302W9513 : Atelier de carrosserie et de peinture : Camille Joubert, rue des Fleurs à Gap (06/09/1967-27/11/1969).

Station service : Dorche, avenue J.Jaurès à Gap (18/03/1967-01/07 :1971)

Menuiserie Faure Vincent à Pisançon, Benevent et Charbillac (10/06/1967).

Dépôts d'hydrocarbures :

-Jean Rouit à Orcières (18/11/1960-25/10/1973)

-André Barniaudy à Rosans, tranfert de Pierre Acciari (28/08/1964-22/09/1969)

-Pierre Acciari, Garage Tourisme Bar à Rosans a été transféré à Claude Gras (22/09/1969-11/12/1970)

-Entreprise T.P. Henri Ganerding, chantier, à Cervière (08/09/1961-15/05/1970)

-Ferdinand Garagnon à Avançon (02/10/1961)

-Mme Bonnabel « Hôtel des Glaciers », Môtetier-les-Bains (02/10/1961-11/06/1971)

-Didier, Gap (10/05/1962-19/02/1971)

-Fina France à Gap (01/07/1971-19/05/1972)

Dépôt d'engrais de 2^e classe : Henri Blache à Veynes (23/06/1966-31/12/1972)

302W9514 : Dépôts d'hydrocarbures :

- Sté Air Edelweiss, Tallard (29/06/1967-1968)
- Usine Freyssinet de Briançon (1962-1966)
- Pettiti à Gap (10/07/1962-19/05/1970)
- Station service Léon Giraud à Orcières (15/09/1966-31/12/1972)

Dépôt d'acétylène dissous : Sté Transport MUTTE à Gap (19/07/1967-09/07/1969)

302W9515 : Abattoir, Saint-Jean-Saint-Nicolas

302W9516 : Menuiserie : Association Pregentil-Montorcier, Saint-Jean-Saint-Nicolas (16/06/1960-08/10/1970)

Dépôts d'hydrocarbures :

- Produits pétroliers Porciers, Embrun (20/10/1970-08/09/1972)
- Léon Giraud ; Orcières, annulé et remplacé (4/07/1961-12/06/1968)
- Gilbert Richaud à L'Epine (15/09/1964)
- Jean Ferrier à Orcières (21/07/1964)
- Yves Bortino à Prelles (24/04/1964)

Station service : Louis Mignot à Laragne (17/07/1967-10/10/1971)

Atelier de graissage, lavage, entretien de véhicules : Georges Rouit, Gap (16/06/1966)

Atelier de peinture carrosserie auto - Station service « La Mure » : Claude Micheltti, Espinasses (12/03/1966)

Atelier de burinage, cassage, décapage : Satra, Gap (02/03/1962)

Atelier de peinture tôlerie : Lucien Borel à Briançon (30/07/1964)

Menuiserie : Siam à Guillestre (27/10/1966)

302W9517 : Serrurerie : Seignol à Briançon (30/03/1972)

Station de traitement broyage des ordures ménagères : Briançon (30/03/1971)

Dépôt d'hydrocarbures : Porcier, Chorges (22/12/1970)

302W9519 : Dépôt de ferralleries : Christian Gueidard à Saint-Martin-de-Queyrières (11/04/1972)

Station d'enrobage : litige Sté Routière du Midi, Saint-Genis (1972-1973)

Terrain d'épandage pour ordures ménagères : Briançon (07/10/1969)

Atelier de menuiserie : Robert Guerin, Les Orres (30/09/1969)

- 302W9520 : Station de broyage des ordures ménagères : Gap (30/05/1969)
Dépôt d'ordures, ancelle (30/09/1969)
- 302W9521 : Décharge simplifiée d'ordures ménagères ; Saint-etienne-en-Devoluy
Dépôt d'ordures ménagères : Eyguians (27/07/1972)
Dépôt d'hydrocarbures : Lucien Vercateren (12/10/1971)
Shell Berre à Gap (07/07/1971)
Dépôt d'ordures ménagères : Ecole Saint-Benoit à Salerans (05/08/1972),
à Tallard (22/12/1970)
- 302W9522 : Blanchisserie Royal Pressing à Gap (1973) transfert de locaux
- 302W9524 : Réglementations abrogées ou anciennes caduques-Pollution des eaux-
Inspecteur Etablissements classées (1950-1969)
- 303W9527 : Abattoir à Saint-Bonnet
Dossiers sur divers établissement classés : non autorisés inspectés,
plaintes (1947-1949). Versement de la Préfecture
- 303W9528 : Dépôts d'hydrocarbures :
- Dupont PDG S.A. Transports et Entrepots du Sud-Est, 15000 L, Av du
Commandant Dumont, Gap (17/03/1948)
Société de produits détersifs et lexiviels SPDL Moullet à Laragne
(22/05/1953)
- 303W9529 : Dépôt d'hydrocarbures : Clément Emile, 140m³, Gap, repris par la
Préfecture (10/06/1950)
Abattoir municipal, Gap
- 303W9530 : Dépôt d'hydrocarbures : Sté Socony Vaculin Française à Gap, 430m³
(30/05/1951)
- 303W9531 : Dépôt d'hydrocarbures : Sté Générale des Huiles et Pétroles à Gap,
385m³ (25/05/1951)
- 303W9532 : Dépôt d'hydrocarbures : Péchiney à l'argentière, 200m³ (24/04/1956)
- 303W9533 : Dépôt d'hydrocarbures : Péchiney à l'argentière, 200m³ (24/04/1956)
- 303W9534 : Entreprise Alpine d'Exploitation de Carrière et de Trituration à Eyguians
(retrait 21/06/1951)
- 303W9535 : Dépôt d'hydrocarbures : SAMSE, Av Commandant Dumont à Gap,
15+30m³ (15/07/1954)
- 303W9536 : Atelier de serrurerie-chaudronnerie, Pons de Vincent à L'Argentière
(retrait 31/07/1957)
- 303W9537 : Dépôts d'hydrocarbures :
- Bernard-Raymond, rue Charles Aurouze à Gap, 18000L (11/04/1950)

- Benoit et Chabrand, Gap, 10000L
- Brunet, garagiste à Briançon (retrait), 3000+2000+6000 L (22/06/1950)
- Mignot Louis, station service Av de Grenoble à Laragne, 3000+3000+4000 L (24/06/1950)

303W9538 : Dépôts d'hydrocarbures :

- Edmond Julien, 17 Av de la République à Briançon, 6000+4000 +8000 l (retrait 22/06/1951)
- Les Amiantes de France, « Le Clos du Riou » à Château Ville Vielle, 150m³ (29/12/1951)

303W9539 : Dépôts d'hydrocarbures :

- Sanatorium des Neiges à Briançon, 10000 L (07/06/1952)
- Ponsot Henri, mécanicien à Veynes, 6000+4000 L
- Pistorello à Aspres-sur-Buëch, 5000+8000+7000 L (retrait 21/08/1952)
- Hôpital Hospice d'Embrun, 3750+8000+2000 L (retrait)
- Lambert Frères, 9 place de la Fontaine à Laragne, 7000+4000+4000 L (retrait 22/07/1953)

303W9540 : Dépôts d'hydrocarbures : Valenty, garagiste 3 Av d'Embrun à Gap, 2x 10000 L (29/12/1954)

303W9541 : Dépôts d'hydrocarbures :

- Silve Julien, Route nationale à Embrun, 7500+10000 L (retrait).
- Rosal Paul, 17 rue de l'Odéon à Gap, 2x 5000 L
- Sanatorium Rhône-Azur, 58 Route de Grenoble à Briançon, 2x 90000 L (retrait)
- SCAM, 1 cours Ladoucette à Gap, 12000+15000 L
- Margaillan à Espinasses, 2x 15000 (retrait)
- Hôpital de Gap, 3 dépôt : 8300+11300 L ; 11500+15500 L ; 5000+6500+6500 L
- Sté Autos Transports Jullien, 21 Av Maurice Petsche à Briançon, 15000+1000+5000 L (retrait)
- Ste Française des Combustibles liquides RN85, Gap, 5000 L et 8000+5000 L
- SAMSE, Guillestre, 10000 L (retrait)

303W9542 : Dépôts d'hydrocarbures :

- Durand Frères, Gap, Quartier Belle Oreille, 2x 7500 L (retrait 03/04/1956)

- Balcet Paulin, Montgenèvre, 2x 5500 l (19/04/1956)
- Dorche Louis, garagiste, RN 85, Gap, 9000+11000 l (17/05/1956)
- Faure Edmond, garage à Serres, 3x 5000 L (01/09/1955)
- Provensal Edmond, cours Victor Hugo à Gap, 7500+5000 L (18/05/1956)

303W9543 : Dépôts d'hydrocarbures (1956):

- Faure Adrien, RN 85, Gap, 2x 15000 L
- Trinquier Yves, RN 75, Eyguians, 6000+4000 L
- Bernard-Reymond, rue Charles Aurouze à Gap, 16500+15500 (récépissé du 24/08/1956 remplaçant celui du 11/04/1950)
- Fine marcel, RN 94 à L'Argentière, 11000+9000L (retrait)
- Cie industrielle des Travaux Serre-Ponçon, Espinasses, 20000+15000 L
- Lycée de Jeunes Filles de Gap, 15000 L
- Gorde Noël, Garagiste RN 75 à Serres, 15000+15000 L
- Girousse Auguste, RN 75 à Serres, 10000+20000 L
- Pensionnat Saint-Joseph à Gap, 14000L

Garage : Mme Joussaud Elise, Plaine de Chabottes (dépôt de matières particulièrement inflammables)

303W9544 : Dépôts d'hydrocarbures (1957) :

- Issaurat Louis, Bivouac Napoléon à Mongenèvre, 35000 L
- Lambert Frères à Laragne, 10000L (retrait)
- Mme Elise Joussaud, Saint-Jean-Saint-Nicolas, 10000+6000+4000
- Faure Antoine, station service angle CD 35 et RN94 à Briançon, 2x 15000 L
- Fare Antoine, 1 Av Maurice Petsche à Briançon, 10000+150000 L
- Flaud Joseph, Av Lesdiguières à gap, 6000+5000+4000
- Marin Marcel, Station Service, Quartier Belle Aureille à Gap, 2x15000 L
- Porcier Louis, Chorges, 2x 15000 L (retrait)
- Faudon Felix, rue messidor à Gap, 2x 7000 L
- Reynier Jean, Pont de Fosse à Saint-Jean-Saint-Nicolas, station service 2x 5000 L
- Bernaudon-Saint-Clément, Station service, 2x 10000 L

Récépissé de transfert des Ets Charmasson à Menuiseries Françaises d'un atelier d'imprégnation du bois.

Flaud Albert, Atelier de réparation automobile, 5 rue des Travailleurs à Gap.

303W9545 : Atelier où l'on travaille le bois (Briançon, Le Poët, Embrun et Gap)

Menuiserie à Veynes (10/02/1953) et à Mönétier-Allemont (12/06/1952)

Menuiserie ébénisterie, L'Argentière (1952), Gap (1953)

Ebénisterie à Gap (1953 et 1954)

303W9546 : Atelier où l'on travaille le bois à Embrun (1956) et Gap (1953)

Scierie menuiserie à Laragne (1953)

Ebénisterie à Gap (1953)

303W9547 : Ateliers où l'on travaille le bois (1950-1952)

303W9548 : Ateliers où l'on travaille le bois (1952-1955)

304W9551 : Ateliers où l'on travaille le bois (1949-1950)

304W9554 : Dépôts d'hydrocarbures (1958)

Scierie menuiserie à Nevache (1958)

Atelier de réparation de voitures à Gap (1958)

Ateliers où l'on travaille le bois à Tallard (1958)

304W9556 : Exploitation d'une menuiserie non déclarée à Gap (1957)

304W9557 : Abattoirs particuliers (1957-1959)

304W9558 : Abattoirs particuliers à Gap (1960)

Fabrique d'emballages plastiques à Savines (1960)

Menuiserie à Vallouise (1958)

Laverie de minerais à Saint-Veran

Dépôts d'hydrocarbures

Atelier où l'on travaille le bois à Gap

Clouteries à L'Argentière

Usine d'acide nitrique à La Roche de Rame (1954)

305W9560 : Dépôts d'hydrocarbures à Serres et Savines-le-lac (1954)

305W9565 : Construction d'une Usine pour la fabrication de pâte à papier, Gap (1959)

Dépôt d'hydrocarbures

Atelier de menuiserie au Val-des-Prés (1960)

339W12159 : Briançon : Abattoirs (1950-1960)

- 339W12161 : Guillestre : Abattoirs (1959)
- 339W12117 : Châteauroux : Abattoirs (1950-1958)
- 339W12184 : Gap : Abattoirs (1954-1957)
- 339W12205 : Gap : Stockage de gaz (1957)
- 370W14983 : Interventions et recommandations de parlementaires et notables dont notice sur M. Petsche et l'usine de la Shappe (1940-1941)
- 1038W51 : Industrie : Production industrielles : récupération de déchets et vieille matières (1939-1946)
- 1038W52 : Industrie : Production industrielles : récupération de déchets et vieille matières (1940-1944)
- 1049W68 : Réparation autos (1968-1978)
- 1067W71 : Usine Nestlé-Sopad (1962-1972)
- 1100W135 : Serre-Ponçon : création d'une station nucléaire (1966)
- 1100W209 : Usine Pechiney : notes renseignements généraux, correspondance (1952-1984)
- 1101W16 : Explosifs : dépôts temporaires (1968-1972)
- 1101W79 : Dépôts d'explosifs supprimés (1948-1975)
- 1101W131 : Explosifs : dépôts temporaires (1973-1974)

Mines et carrières : versement de la Préfecture (1112W.)

- 1112W1 : Concession des mines d'anthracite de l'Areas à Môtetier-les-Bains (1959-1962)
- 1112W2 : Ouvertures : Villar- Saint-Pancrease (1956-1964)
- 1113W3 : Exploration de mine de plomb argentifère, Les crottes (1952-1953)
- 1112W4 : Classement des mines de lithium (1957)
- 1112W5 : Mutations de concessions (1956-1965)
- 1112W6 : Concession : Ristolas (1963-1964)
- 1112W7 : Autorisation d'exploitation de la mine des Eduits, saint-Chaffrey (1960)
- 1112W8 : Ouverture de galeries sur terrains non soumis au régime forestier (1948-1957)
- 1112W9 : Correspondance générale (1949-1964)
- 1112W16 : Accidents (1958)
- 1112W23 : Historique Orpierre (1959)
- 1112W24 : Mines et carrières : état, rapport (1956-1974)
- 1112W25 : Mines : concessions

- 1112W32 : Demandes de concessions : L'argentière (anthracite, 1945) ; Charbonnage du Briançonnais (anthracite, 1940) ; Gap, Col Bayard (tourbe, 1942-1948) ; Saint-Maurice (plomb et cuivre, 1943) ; Villar-Saint-Pancrace (Charbon, 1948-1949)
- 1112W34 : Abandon de galeries de mines (1944-1963)
- 1112W42 : Mines : rapports annuels (1948-1956)
- 1112W43 : Abandon de galeries (1963-1964)
- 1112W44 : Saint-Chaffrey : Mines « des Souliers », concession (1976-1977)
- 1112W72 : Mines et carrières : permis de recherches d'hydrocarbures (1967-1979)
- 1112W76 : Carrière : extraction de matériaux dans les cours d'eaux (1963-1970)
- 1112W100 : Recensement des établissements classés soumis à la taxe (1972-1975)
- 1112W106 : Carrières : réglementation et exploitation (1968-1975)
- 1112W148 : Dépôt d'hydrocarbures à Chorges (1957-1974)
- 1112W161 : Centrale d'enrobage (1974-1979)
- 1112W128 : Etablissements classés dans le domaine concédé à la SNCF (1960-1973)
- 1112W162 : Installations classés : plaintes, correspondances (1971-1982)
- 1112W162 : Installations classés : plaintes, correspondances (1971-1982)
- 1112W221 : Carrières : abandon à Saint André d'Embrun (Lagier). (1978-1984)
- 1112W222 : Carrières : abandon à Buissard, Chabottes (Guerin) et Espinasses (Barneaud). (1976-1984)
- 1112W223 : Carrières : abandon à La Roche-de-Rame (DDE), Eyglies (Commune + Queyras), Saint-Leger-les-Mélèzes (commune) et La Faurie (Pinet). (1976-1985)
- 1112W224 : Carrières : abandon à Remollon, Valserras (ROVISSON et Société Routière du Midi), Tallard (Faudon et Eynaud) et Laragne (Provence-Travaux-Sisteron). (1975-1985)
- 1112W225 : Carrières : abandon à La Rochette, Montgardin et Avançon (Peller), Les Cros (Imbert) et La Faurie (Jardiol). (1976-1985)
- 1112W226 : Carrières : abandon à Jarjayes et Tallard (Peller). (1974-1985)
- 1112W240 : Carrières : abandon au Poët (Garcin), Savines (Peller), Valserras et Remollon (Queyras), et enfin Lettret (Peller). (1976-1984)
- 1112W241 : Carrières : abandons aux Cros (Imbert), Trescleoux (Audibert) et La Faurie (Pistonss). (1977-1985)
- 1112W295 : Mines. Gérant de mines : nominations et d'«cisions à Saint Martin de Queyrières (1962), Prelles (1962), Villar-Saint-Pancrace (1960-1975).
- 1122W176 : L'Argentière : Usine Pechiney (1972-1979)

1122W177 : Château-Ville-Vieille : Société « Amiantes de France » à Château Queyras (1951-1955)

1122W178 : La Roche de Rame : Usine du Planet (1952-1979)

1122W180 : Embrun : usine Ferrix-Prodal SIC-SAFCO au Mas d'Eguilles (1960-1973)

1122W181 : Usines :

- Divers (1962-1975)
- Usine d'application électronique (1961-1963)
- Alpavia (1958-1967)
- Usine Lambert Optex (1962-1963)
- La Manufacture (1961-1966)
- Usine du Fournet (1956)
- Alpes Color (1964-1974)
- SCAL (1967-1979)
- SA Puget (1952-1963)

1122W187 : Usines et entreprises diverses :

- Piasco (1973-1975)
- Autocars Traffort (1974-1981)
- Société Voltaire (1974-1983)
- Sofadis (1977-1978)
- SICA Sports à Serre Chevalier (1971)
- Comptoir Métallurgique (1970-1975)
- Alpes –diffusion (1974-1975)

1122W293 : Briançon : Société de Charbonnage du Sud Est (1952-1963)

1305W16 : Etats des principales professions et industries

27W694 : Gazogène

27W695 : Gazogène

219W6020 : SNCF : Aliénation de terrains

219W6025 : Mines : ouverture de glaciers sur terrains soumis au régime forestier

Assainissement :

14W354 : Eau assainissement

98W2746 : Assainissement de Poligny

22W6198 : Adduction d'eau, assainissement

22W6199 : Adduction d'eau, assainissement

22W6200 : Adduction d'eau, assainissement

22W6201 : Adduction d'eau, assainissement

22W6202 : Adduction d'eau, assainissement

22W6203 : Adduction d'eau, assainissement

22W6204 : Adduction d'eau, assainissement

22W6205 : Adduction d'eau, assainissement

22W6206 : Adduction d'eau, assainissement

22W6207 : Adduction d'eau, assainissement

Dépôts d'explosifs :

45W1249 : Dépôts d'explosifs supprimés

45W1250 : Dépôts d'explosifs supprimés

45W1251 : Regroupement des dépôts d'explosifs

45W1253 : Autorisations pour dépôts d'explosifs provisoires

233W6529 : Dépôts permanents d'explosifs supprimés

233W6526 : Dépôts permanents d'explosifs supprimés

261W7426 : Construction d'un garage à Agnières en Dévoluy

261W7438 : Construction d'un abattoir

262W7482 : Commerce et industrie du sucre

273W7992 : Rapports confidentiels : Société textile de Veynes, Artisan, Société nouvelle de charbonnage

274W8039 : Abattoir d'intérêt collectif

1347W48 : Création d'une zone industrielle et artisanale dans la commune de Briançon : Enquête publique

1344W60 : Canalisation d'éthylène, dossier d'enquête parcellaire et projet

1344W61 : Canalisation d'éthylène, dossier d'enquête parcellaire et projet

1344W62 : Canalisation d'éthylène, dossier d'enquête parcellaire et projet

1344W63 : Canalisation d'éthylène, dossier d'enquête parcellaire et projet

1344W64 : Canalisation d'éthylène, dossier d'enquête parcellaire et projet

1344W65 : Canalisation d'éthylène, dossier d'enquête parcellaire et projet

1344W66 : Canalisation d'éthylène, dossier d'enquête parcellaire et projet

1344W67 : Canalisation d'éthylène, dossier d'enquête parcellaire et projet

1344W68 : Canalisation d'éthylène, dossier d'enquête parcellaire et projet

1344W69 : Canalisation d'éthylène, dossier d'enquête parcellaire et projet

- 1344W71 : Canalisation d'éthylène, dossier d'enquête parcellaire et projet
- 1344W72 : Canalisation d'éthylène, dossier d'enquête parcellaire et projet
- 1344W73 : Canalisation d'éthylène, dossier d'enquête parcellaire et projet
- 1344W74 : Canalisation d'éthylène, dossier d'enquête parcellaire et projet
- 1344W75 : Canalisation d'éthylène, dossier d'enquête parcellaire et projet
- 1344W76 : Canalisation d'éthylène, dossier d'enquête parcellaire et projet
- 1344W77 : Canalisation d'éthylène, dossier d'enquête parcellaire et projet
- 1344W78 : Canalisation d'éthylène, dossier d'enquête parcellaire et projet
- 1344W79 : Canalisation d'éthylène, dossier d'enquête parcellaire et projet
- 1344W80 : Canalisation d'éthylène, dossier d'enquête parcellaire et projet
- 1344W81 : Canalisation d'éthylène, dossier d'enquête parcellaire et projet
- 1344W82 : Canalisation d'éthylène, dossier d'enquête parcellaire et projet
- 1344W83 : Canalisation d'éthylène, dossier d'enquête parcellaire et projet
- 1344W84 : Canalisation d'éthylène, dossier d'enquête parcellaire et projet
- 1383W1 : Servitude aéronautique, Aérodrome d'Aspres-sur-Buëch
- 1187W : Enquête sur les dépôts d'ordures ménagères
- 1153W164 : Mines : demande de permis de recherches à Nevache
- 1153W207 : Ores : Station d'épuration (1971-1973)
- 1153W244 : Carrières (1974-1984)
- 1153W248 : Installations classées : résidus urbains, ordures ménagères
- 1153W249 : Installations classées : réservoirs enterrés
- 1153W272 : Instructions diverses : Schéma départemental d'enlèvement des déchets ménagés
- 1153W529 : Installation classée : mine du Freissiney (1963-1966)
- 1153W555 : Installations classées : liste établie par le ministère (1970)
- 1173W16 : Société « Herchelbout-Perrin » de Veynes et Briançon devenue « Ressorts RH » puis « Ressort des Alpes » (1966-1987)
- 1176W29 : Abattoirs (1954-1964)

INVENTAIRE SOUS-PREFECTURE : SERIES Z et W

Briançon

Série Z

- 1Z80 : Etablissements insalubres ou classés : instructions et demandes d'autorisation

- 1Z273 : Mines et carrières 1838 – 1855
- 1Z274 : Mines et carrières 1856 – 1864
- 1Z275 : Mines et carrières 1865 – 1890
- 1Z276 : Mines et carrières 1903 – 1939
- 1Z141 : Calamités publiques 1930
- 1Z119 : Ouvriers dans les mines, métallurgie, textile.
- 1Z125 : Chômage : usine de la Schappe

Série W

- 1243W104 : Dépôts : armes (1942-1943) et explosifs
- 1243W154 : Combustibles, divers 1941-1946
- 1243W96 : Etablissements commerciaux, industriels ou artisanaux (Création) 1939-1942
- 1243W104 : Explosifs 1942-1946
- 1243W98 : Electrification. Energie électrique. 1943-1944

Embrun

Série Z

- 3Z225 : Etablissements insalubres : dossiers 1882-1914
- 3Z224 : Etablissements insalubres : usines du Sr Delon, usine du Sr Bleine, usine du Sr Sarrazin.
- 3Z45/1 : Administration communale d'Embrun : salubrité publique, abattoir (1870-1886)
- 3Z45/2 : Administration communale d'Embrun : engrais, enlèvement des ordures (1870-1886)
- 3Z43 : Administration communale d'Embrun : salubrité publique, abattoir, engrais (1845-1860)
- 3Z375 : Mines et carrières 1837-1926
- 3Z280 : Poudre à feu 1852-1909

INVENTAIRE DES ARCHIVES COMMUNALES

Saint Laurent du Cros

E dépôt 18 - O8 : Forge

Demande d'autorisation de déviation des eaux du torrent de Vière pour l'établissement de l'usine (1856)

Travaux (1862)

Gap

2F648 : Industrie du gant, création d'un atelier : correspondances 1913-1918

- 3O1268 : Usine hydro-électrique du Pont du Loup, sur le Drac. 1920-1928
- 3O1267 : Usine hydro-électrique du Poët, sur le canal de Ventavon. 1926-1933
- 3O1269 : Usine hydro-électrique du Fort de la Saulce, sur le canal de Ventavon. 1933-1934
- 3O156 : Usines hydro-électriques : demandes de concession de la ville de Gap et de sociétés privées. 1920-1925
- 3O899 : Usine à gaz 1860-1931

INVENTAIRE DE LA SERIE W – FONDS D'ARCHIVES DE LA DRIRE

- 1305W11 : inventaire des matériels
- 1305W16 : Etat des industries dans la circonscription de Gap
- 1305W17 : Bordereaux de mise en service, suivi de la SNCF
- 1305W18 : Liste des stations services
- 1305W41 : Liste des appareils à pression dans les Hautes-Alpes
- 1305W43 : Suivi et déclaration des appareils à vapeur.
- 1305W46 : Contrôle thermique : dossiers individuels
- 1305W48 : Chaudières en mauvais état
- 1305W49 : Explosions et accidents
- 1305W85 : Pollution des Hautes-Alpes
- 1305W87 : Suivi d'établissements
- 1305W94 : Dossiers individuels de concessions (mines et carrières)
- 1305W95 : tableaux inventoriant les carrières
- 1305W96 : Autorisations d'exploitations
- 1305W98 : Création de carrières
- 1305W100 : Visites
- 1305W101 : Régularisation d'une carrière exploitée sans autorisation
- 1305W109 : Activité énergétique de l'arrondissement
- 1305W111 : Electricité
- 1305W114 : Accidents – installations propane et butane
- 1305W209 : Rapports annuels d'activité
- 1305W217 : Arrêtés préfectoraux
- 1305W220 : Arrêtés préfectoraux

1305W221 : Arrêtés préfectoraux

1305W223 : Récépissés de déclaration

1305W224 : Récépissés de déclaration

1305W226 : Recensement des installations classées des Hautes-Alpes

1305W227 : Réponses des demandes en installations classées

1305W228 : Rapports spécifiques de certaines catégories

1305W229 : Dossiers individuels d'établissements classés

1305W230 : Dossiers individuels d'établissements classés

1305W234 : Recensement des dépôts d'explosifs

1305W236 : Dépôts d'explosifs permanents

1305W237 : Dépôts d'explosifs

Annexe 3

Modèle de fiche de dépouillement adaptée à la saisie des données dans BASIAS

INVENTAIRE DES ANCIENS SITES INDUSTRIELS

Fiche utilisable pour les dépouillements d'archives, conforme à BASIAS

Il faut se référer impérativement à la Notice de l'application informatique

BASIAS V2.(Septembre 2001 - RP-51148-FR),

BASIAS V3 (Avril 2004 – Notices simplifiées)

La fiche proposée a été élaborée sur la base des pages de saisie de BASIAS dans l'ordre de leur apparition à l'écran, afin de faciliter ultérieurement la saisie numérique des données acquises lors des dépouillements d'archives.

- Cette fiche permet de consigner l'essentiel des informations que l'on peut trouver dans les dossiers d'archives :
- soit en les écrivant clairement dans les champs libres, en veillant à ce qu'elles soient lisibles par tous,
- soit en entourant une des propositions faites dans le lexique associé,
- soit en se référant à la notice pour le lexique concerné(*) lorsqu'il est trop volumineux pour être listé sur cette fiche de dépouillement.

Certains champs ne figurent sur cette fiche de dépouillement que dans le premier chapitre relatif à la création d'un nouveau site, même s'ils apparaissent dans d'autres pages écrans de BASIAS, car lors de la saisie ces champs s'instruisent ensuite automatiquement dans les autres différents chapitres concernés.

Certains champs ne pourront cependant être instruits que lors de la consultation des services déconcentrés de l'Etat puis des mairies, ou lors de la visite rapide des sites sur le terrain, étapes à n'envisager qu'après le regroupement des fiches par site (même commune, même lieu, même adresse). Le regroupement des fiches de dépouillement, doit être fait, dans la mesure du possible, au fur et à mesure des dépouillements.

Il est rappelé que la personne qui dépouille a toute liberté pour compléter cette fiche par des commentaires particuliers chaque fois qu'on ne trouve pas de champ adapté à une information spécifique. Lors de la saisie, l'important est de consigner ces informations dans le champ "commentaire" adapté à la donnée recueillie, en veillant à conserver la même logique. Pour cela, il existe un champ "commentaire" libre à chaque grand chapitre de BASIAS.

Il est recommandé aussi :

- - en préalable aux dépouillements, de lire la notice de l'application informatique BASIAS V2 et les notices simplifiées BASIAS V3. en vigueur afin de s'imprégner fortement de la philosophie de ce type d'inventaire ;
- - puis après une semaine de dépouillement, de faire avec ses premières fiches un essai de saisie, afin de mieux comprendre le pourquoi et le comment de ce qui doit être fait.

Lorsque le dépouillement est réalisé par une équipe de plusieurs personnes, il est recommandé enfin que ce soit toujours la même personne qui saisisse afin de contrôler la fiabilité des données récoltées par les divers équipiers et ainsi assurer une homogénéité de la saisie, avec un gain de temps et une meilleure efficacité.

*(Dans les différentes pages de ce modèle de fiche de dépouillement, les noms des rubriques à instruire **obligatoirement** dans BASIAS, **apparaissent en italique gras**).*

NB : Il est rappelé que l'instruction de la fiche de dépouillement doit être faite de telle façon qu'elle soit directement compatible avec les écrans de saisie de BASIAS, afin de faciliter la saisie des données, par une personne autre que celle qui a dépouillé les dossiers d'archives.

Indice ...-I-... ..

Commune :

N° de fiche de dépouillement :

Création d'un nouveau site (Cf. notice p 53 à 56)

Indice départemental : date de création : .. / .. / *la date est inscrite automatique*

Créateur de la fiche :

Etat de connaissance : *Inventorié Pollué connu Traité*

Remarque : Pollué connu si recensé dans BASOL, Traité si la fiche du site BASOL est archivée dans BASIAS

Commune principale (*):

Numéro INSEE (*) de la commune principale :

Zone Lambert concernée : *1, 2, 3, 4, 2E* X (m) : Y(m) :

Sources d'informations consultées

(les plus précises possibles : lieu, série d'archives, N° dossier)

Identification du site (Cf. notice p 73, puis 80 à 83)

Nom(s) usuel(s) :

Etat de connaissance : *Inventorié Pollué connu Traité*

Sous surveillance : *Oui, Non, ?*

Raison(s) sociale(s) :

Siège(s) social(ux) : *(adresse(s)s)*

Visite rapide de terrain : *Non ; Oui/site localisé ; Oui/site non retrouvé* Date visite :

Commentaires :

Autres identifications : n° d'identification : Organismes :

Modificateurs : Nom du modificateur : Date de modification : *date inscrite automatiquement*

Consultation

Consultation de la Mairie : *oui, non* Date de consultation : .. / .. /

Réponse de la Mairie : *oui, non* Date de réponse : .. / .. /

Consultation des services déconcentrés de l'état :

Nom du service : (*) Consultation du service : *oui, non* Date de consultation : .. / .. /

Réponse du service : *oui, non* Date de la réponse : .. / .. /

Localisation du site (Cf. notice p 73 et 74, puis 84 à 87)

Adresse (anc.format) : **champ non modifiable**

Localisation sommaire :

Dernière adresse :

Numéro : N° d'ordre : *bis, ter, quater* Type (*) Nom

Commentaire(s) :

Coordonnées de l'adresse du site en Lambert II E :

X adresse : **champ non modifiable** Y adresse : **champ non modifiable**

Précision X Y de l'adresse : **champ non modifiable**

Coordonnées du centoïde :

Zone : 1, 2, 3, 4, 2^E X (m) : Y (m)

X Lambert II E : **champ non modifiable**

Y Lambert II E :

champ non modifiable

Précision X Y : *mètre, décamètre, hectomètre, kilomètre, commune*

Altitude (Z en m) du site : Précision de Z : *NGF, point côté, EPD*

Carte géologique du site : (*) N° : (*) Huitième : (*)

Commune principales du site : (*) N° INSEE : (*) Arrondissement : (*)

Autre(s) commune(s) concernée(s) par le site (autres que celle de l'adresse) :

Commune(s) : (*) N° INSEE : (*) Arrondissement : (*)

Cartes et plans consultés :

Nom site?	Echelle	Année d'édition	Présence du
<i>plan de masse 1</i>	<i>1/</i>	<i>19</i>	
<i>plan de masse 2</i>	<i>1/</i>	<i>19</i>	
<i>Plan d'ensemble 1</i>	<i>1/</i>	<i>19</i>	
<i>Plan de situation 1</i>	<i>1/</i>	<i>19</i>	
<i>Plan de situation 2</i>	<i>1/</i>	<i>19</i>	
<i>plan (Nom à préciser)</i>	<i>1/</i>	<i>19</i>	
<i>Carte IGN n°</i>	<i>1/25000</i>	<i>19</i>	

Propriété du site (Cf. notice p 74, puis 88 à 89)

Propriétaire(s) actuel(s) : *multiple unique ?*

Commentaire(s) :

Propriétaire(s) actuel(s) et ancien(s) du site :

Date Nom Type (*) Exploitant ? : *Oui, Non, ?*

Référence(s) cadastrale(s) du site :

Nom du cadastre Date Echelle Section cadastrale N°(s) de parcelle(s)

Activités du site (Cf. notice p.75, puis 90 à 95)

Date début 1ère activité : Orig. date de début : *(?, AP, DCD, IOP, RD)*

Date fin dernière activité : Etat d'occupation actuel du site ? *activité terminée / en activité / en activité et partiel. en friche / en activité et partiel. réaménagé / ne sait pas / partiel. réaménagé et partiel. en friche*

Commentaire(s) :

Historique des activité(s) sur le site :

(Historique de l'activité () : cf. lexiques p.90, 92 et 93)*

N° : , Date début : .. / .. / ... Origine de la date : (*) Date fin : .. / .. / code NAF : (*)

Activité industrielle sur le site : (*) Importance de l'activité : (*) Groupe selon SEI : (*)

Autre(s) information(s) : Référence de dossier :

N° : , Date début : .. / .. / ... Origine de la date : (*) Date fin : .. / .. / code NAF : (*)

Activité industrielle sur le site : (*) Importance de l'activité : (*) Groupe selon SEI : (*)

Autre(s) information(s) : Référence de dossier :

N° : , Date début : .. / .. / ... Origine de la date : (*) Date fin : .. / .. / code NAF : (*)

Activité industrielle sur le site : (*) Importance de l'activité : (*) Groupe selon SEI : (*)

Autre(s) information(s) : Référence de dossier :

N° : , Date début : .. / .. / ... Origine de la date : (*) Date fin : .. / .. / code NAF : (*)

Activité industrielle sur le site : (*) Importance de l'activité : (*) Groupe selon SEI : (*)

Autre(s) information(s) : Référence de dossier :

Produits

N° : ; Code produit : (*)	Produit : (*)	Quantité m ³ :	Quantité tonnes/semaine :
N° : ; Code produit : (*)	Produit : (*)	Quantité m ³ :	Quantité tonnes/semaine :
N° : ; Code produit : (*)	Produit : (*)	Quantité m ³ :	Quantité tonnes/semaine :
N° : ; Code produit : (*)	Produit : (*)	Quantité m ³ :	Quantité tonnes/semaine :
N° : ; Code produit : (*)	Produit : (*)	Quantité m ³ :	Quantité tonnes/semaine :
N° : ; Code produit : (*)	Produit : (*)	Quantité m ³ :	Quantité tonnes/semaine :

Accident(s) connu(s) sur le site (cf. lexiques P.95)

Date	Type d'accident Référence rapport	Type de pollution	Milieu touché (*)	Impact cible (*)

Exploitant(s) du site :

n°	Date exploitation	Date fin d'exploitation	Nom de l'exploitant

Utilisation et projets (Cf. notice p 75, puis 96 à 98)

Nombre d'utilisateurs actuels : *multiple* *unique* *néant* ?

Utilisateur(s) du site :

n°	Nom de l'utilisateur	Type de l'utilisateur(*)	Statut(*)

Surface totale (en ha) : surface bâtie (en m²) :

Code POS – PLU :

Site réaménagé ? *oui non partiel^{Int} ?* Site en friche ? *oui, non, partiel^{Int} ?*

Type de réaménagement (ancien format) : **champ non modifiable**

Type de réaménagement : (*) Réaménagement sensible ? *oui non ?*

Projet de réaménagement (ancien format) : **champ non modifiable**

Projet de réaménagement : Projet sensible ? *oui non ?*

Maitre d'ouvrage :

Commentaire(s) :

Environnement du site (Cf. notice p 75 et 76, puis 99 à 103)

Milieu d'implantation : (*)

Formation superficielle : *Arène (sable argileux), Argile Limon/Loess, Néant, Remblais, Sables./Graviers./Galets*

Substratum : *Argile/Marne/Molasse terrigène, Calcaire compact, Calcaire tendre/Craie, Evaporite/gypse, Roches. Cristallines ou volcaniques, Sable/Grès, Schistes*

Captage AEP ? : *Oui, Non, ?* Distance (m) Position : *Amont, Aval, Latéral*

Référence BSS Périmètre de protection : *Oui, Non, ?*

Nom de la nappe : Type de nappe : *libre, captive*

Type aquifère : *Poreux, Fissuré, Karstique* Code du système aquifère : (*)

Référence de l'étude : Nom du système aquifère :

Amplitude piézométrique :

Coefficient de perméabilité : Profondeur minimale :

Zone(s) de contraintes ou d'intérêts particuliers :

Zone(s) de contraintes ou d'intérêts particuliers(*)	Distance (m)	Commentaire(s) associé(s)

Commentaire(s)

Etudes et actions engagées (Cf. notice p 76, puis 108 et 109)

Etude(s) connue(s) :	Requalification paysagère connue :	
	Date 1ere étude connue	Nature décision
		? , AP, DJ, Autre
Sélection des sites		
Diagnostic initial A :		
Diagnostic initial B :		
Evaluation simplifiée des risques (ESR) :		
Diagnostic approfondi :		
Evaluation détaillée des risques (EDR) :		
Traitement(s) :		

Bibliographie (Cf. notice p 77, puis 110 et 111)

Sources d'informations :

Chronologie de l'information :

Autres sources :

Données complémentaires :

Référence(s) de(s) dossier(s) relatif(s) à l'historique de(s) activité(s) :

Code NAF	Activité industrielle sur le site	Référence de dossier

(Informations saisies dans la page "Activité(s)")

Référence(s) de(s) dossier(s) contenant de(s) carte(s) et plan(s) :

Nom de la carte	Echelle	Référence du dossier
-----------------	---------	----------------------

(Informations saisies dans la page "Activité(s)")

Synthèse historique : (Cf. notice p 112 et 113)

Annexe 4

Nombre de sites recensés, localisés ou non, par ordre alphabétique de commune



Commune	Localisés	Non localisés
ABRIES		5
AIGUILLES	1	6
ANCELLE		6
ARVIEUX	1	3
ASPREMONT	2	
ASPRES-LES-CORPS	1	7
ASPRES-SUR-BUECH	9	4
AVANCON		3
BARATIER	6	2
BARCILLONNETTE	1	
BARRET-LE-BAS		1
BENEVENT-ET-CHARBILLAC		1
BRIANCON	40	86
BUISSARD	2	
CEILLAC		2
CERVIERES		7
CHABESTAN		2
CHABOTTES		8
CHAMPCELLA	3	
CHAMPOLEON	2	5
CHATEAUNEUF-DE-CHABRE		1
CHATEAUNEUF-D'OZE	1	1
CHATEAUROUX	8	1
CHATEAUVIEUX	4	
CHATEAU-VILLE-VIEILLE	5	5
CHAUFFAYER	2	
CHORGES	13	12
CROTS	7	4
EMBRUN	17	52
ESPINASSES	7	3
ETOILE-SAINT-CYRICE	1	1
EYGLIERS	4	10
EYGUIANS	6	5
FURMEYER		2
GAP	61	244
GUILLESTRE	9	28
JARJAYES	4	1

Commune	Localisés	Non localisés
LA BATIE-MONTSALEON		2
LA BATIE-VIEILLE		12
LA BEAUME	1	
LA CHAPELLE-EN-VALGAUDEMAR	3	4
LA CLUSE		2
LA FARE-EN-CHAMPSAUR	10	1
LA FAURIE	2	1
LA FREISSINOUSE		2
LA GRAVE	4	11
LA MOTTE-EN-CHAMPSAUR		4
LA ROCHE-DE-RAME	4	6
LA ROCHE-DES-ARNAUDS		8
LA ROCHETTE	4	
LA SALLE-LES-ALPES	8	9
LA SAULCE	9	
LAGRAND		8
LARAGNE-MONTEGLIN	16	31
LARDIER-ET-VALENCA	2	
L'ARGENTIERE-LA-BESSEE	12	18
LAZER	1	3
LE GLAIZIL	3	1
LE MONETIER-LES-BAINS	13	16
LE NOYER		1
LE POET	4	1
LE SAIX		1
LE SAUZE	4	
L'EPINE		3
LES INFURNAS		1
LES ORRES	1	1
LES VIGNEAUX	2	5
LETTRET		1
MANTEYER	1	
MOLINES-EN-QUEYRAS		1
MONETIER-ALLEMONT	5	
MONTCLUS	1	
MONT-DAUPHIN	2	
MONTGARDIN		2

Commune	Localisés	Non localisés
MONTGENEVRE	3	2
MONTMAUR		6
MONTMORIN		1
MONTROND	1	1
NEFFES	1	
NEVACHE	4	7
ORCIERES	2	8
ORPIERRE	4	1
OZE	1	
PELLEAUTIER	1	5
PELVOUX	1	1
POLIGNY		1
PRUNIERES		4
PUY-SAINT-ANDRE	2	4
PUY-SAINT-EUSEBE	1	
PUY-SAINT-VINCENT	2	
PUY-SANIERES		3
REALLON	2	
REMOLLON		5
REOTIER		3
RIBEYRET	1	
RIBIERS		2
RISOUL		4
ROCHEBRUNE		6
ROSANS	3	3
ROUSSET		9
SAINT-ANDRE-D'EMBRUN	6	
SAINT-APOLLINAIRE		1
SAINT-BONNET	3	20
SAINT-CHAFFREY	11	13
SAINT-CLEMENT	4	2
SAINT-CREPIN	2	2
SAINT-DISDIER		1
SAINTE-COLOMBE	1	
SAINTE-MARIE		3
SAINT-ETIENNE-EN-DEVOLUY	5	3
SAINT-ETIENNE-LE-LAUS	4	2

Commune	Localisés	Non localisés
SAINT-FIRMIN		13
SAINT-GENIS	1	
SAINT-JACQUES-EN-VALGODEMARD	1	1
SAINT-JEAN-SAINT-NICOLAS	2	12
SAINT-JULIEN-EN-BEAUCHENE	3	3
SAINT-JULIEN-EN-CHAMPSAUR		2
SAINT-LAURENT-DU-CROS	2	
SAINT-LEGER-LES-MELEZES		2
SAINT-MARTIN-DE-QUEYRIERES	17	1
SAINT-MAURICE-EN-VALGODEMARD	2	7
SAINT-PIERRE-D'ARGENCON		2
SAINT-SAUVEUR	1	1
SAINT-VERAN	3	10
SALEON	1	
SAVINES-LE-LAC	12	4
SAVOURNON	1	1
SERRES	11	2
SIGOTTIER	1	
SIGOYER		2
SORBIERS		1
TALLARD	2	14
THEUS	1	
TRESCLEOUX	2	5
UPAIX		3
VAL-DES-PRES		6
VALLOUISE		13
VARS	4	3
VENTAVON		4
VEYNES	7	22
VILLAR-D'ARENE	2	3
VILLAR-LOUBIERE		3
VILLAR-SAINT-PANCRACE	10	14
VITROLLES	3	7
TOTAL	483	958

Annexe 5

Corrélation entre les codes NAF (modifiés) et les groupes d'activité du SEI

REMARQUES PRELIMINAIRES

1 - SUR LE LEXIQUE "ACTIVITES" (CODE NAF modifié) UTILISE DANS LA BASE DE DONNEES BASIAS

De nombreux chapitres des codes NAF originel (F, G, H, I, J, K, L, M, N, O, P, Q) traitant plutôt de commerce, de petits métiers ou d'activités de services collectifs ou individuels n'ont pas été repris (ou que très partiellement) dans le lexique n° 12 de BASIAS. Parmi ces chapitres, seules les activités pouvant être une installation classée pour la protection de l'environnement soumise à déclaration ou à autorisation, ou pouvant éventuellement constituer un risque potentiel ou être à l'origine de pollutions, ont été retenues (ainsi que leur code NAF associé) et regroupées dans un chapitre s'intitulant "activités de services collectifs ou personnels".

Les activités des codes NAF retenues dans ce lexique n° 12 ont été complétées par quelques précisions pour le rendre plus facilement exploitable, ainsi que par des activités qui, initialement, n'y figuraient pas. *Tous ces rajouts apparaissent en italique par rapport aux codes NAF originels.*

Lors de la saisie, il faut aussi considérer que lorsqu'il y a "fabrication" ou "utilisation" d'un produit, il y a forcément "stockage".

2 - SUR LES CORRELATIONS ENTRE LES CODES NAF ET LES GROUPES D'ACTIVITE DEFINIS DANS LA NOTE DU SEI, RELATIVE AUX CRITERES DE SELECTION DES SITES DEVANT FAIRE L'OBJET D'UN DIAGNOSTIC INITIAL

Chaque site industriel est défini par une activité pendant une période donnée, ou par des activités différentes qui se sont succédées au fil du temps.

Il est nécessaire de rappeler qu'un site industriel peut avoir plusieurs installations, comme par exemple, un atelier de peinture, un quai de déchargement, une cuve à fuel, un entrepôt de solvants, un stockage de déchets, etc..., chacune participant à une activité générale du site. Il faut donc garder à l'esprit cette notion "d'installation" différente de la notion "d'activité" qui les englobe toutes et qui est associée à une adresse.

Chacune des activités du site, unique ou multiples au fil du temps sur un même lieu, est consignée dans BASIAS sous la forme d'un des codes NAF (Cf. lexique n°12) dont la quasi-totalité correspond à des activités, mais dont certains, parmi ceux rajoutés, correspondent à des installations participant à l'activité générale du site concerné.

Pour établir la corrélation entre une activité et le groupe (1ier, 2ième, ou 3ième) défini dans le projet de note SEI du 17/04/1996, trois cas peuvent se présenter pour chaque activité pratiquée sur le site (point 1, 2 et 3).

1 - Soit la raison sociale exprime clairement l'activité dominante du site industriel considéré, comme par exemple, "la tannerie de l'Ouest" ou "cokerie X" : dans ce cas le code NAF à associer au site, et le groupe d'activité correspondant sont évidents, respectivement DC19.1/groupe 1, et DF23.1/groupe 1;

2 - Soit la raison sociale est un terme elliptique qui donne peu de précision sur les diverses installations du site, parmi lesquelles certaines pourraient présenter un risque pour les personnes ou l'environnement, comme par exemple "Sté de tissage X": dans ce cas le site sera codé de la façon suivante, soit DB17.2/groupe 3 à défaut de précisions sur les diverses installations, soit DB17.3/groupe 1 si le dossier mentionne la présence d'un atelier de teinture des tissus sur ce même site industriel;

3 - Soit la raison sociale est peu explicite, comme par exemple "Sté Tartempion et fils": dans ce cas, qui s'apparente au précédent, et à défaut d'autres précisions sur l'activité générale, le site sera codé en fonction de celle des installations, signalées sur ce même site, qui présente le plus de risque. Si la société considérée ne fait, par exemple, que du commerce de véhicules, elle sera codée G50.1/groupe 3, mais si elle a aussi un atelier de carrosserie et peinture elle sera codée alors G50.2b/groupe 2, ou si elle a de surcroît une ou des pompes pour distribuer du carburant comme une station service, elle sera codée G50.5/groupe 1.

Quelques codes NAF présentés dans le lexique n°12 de BASIAS correspondent à des installations, dont certaines notamment transformateur / code E40.1d et DLI / code Z3 sont quasiment présentes sur tous les sites industriels, et même dans de nombreux immeubles non industriels. Considérer toutes ces installations en groupe 1 rendrait la méthode de sélection trop peu sélective.

On pourrait donc envisager, *a priori*, de retenir les bases suivantes, lesquelles présentent cependant un biais et devront, de ce fait, être soumises à la réflexion du comité de pilotage régional :

- pour les transformateurs, c'est le groupe de l'activité dominante du site concerné qui sera pris en compte. Pour les rares cas où la fonction du site est uniquement la transformation du courant à haute tension (accumulation de plusieurs transformateurs), le groupe 1 pourrait être envisagé.
- pour les DLI présent sur un site dont l'activité est floue ou non connue, le groupe 1 pourrait être attribué, par principe de précaution, pour tous les stockages > ou = à 10m³ (volume de stockage généralement retenu comme seuil minimal pour prendre en compte le site dans l'inventaire, lors du cadrage de l'opération par les comités de pilotage).
- le groupe 1 est aussi à retenir pour tous les distributeurs d'hydrocarbures, à cause des problèmes posés par la pérennité des égouttures, quelle que soit la capacité de stockage de la station service.

- pour les DLI, quel que soient leur volume, présents sur un site dont l'activité générale est connue, c'est cette activité qui sera codifiée selon le code NAF approprié et le groupe SEI (1, 2 ou 3) correspondant. Il serait alors nécessaire de préciser, si possible, dans le chapitre "produit" le type de liquide inflammable concerné et le volume de stockage en une ou plusieurs cuves.

Il faut rappeler que ces principes doivent être confirmés ou précisés par le comité de pilotage régional.

3 - CHOIX DES SITES DEVANT ETRE SOUMIS A LA GRILLE DE SÉLECTION

Dans les cas où plusieurs activités se sont succédées sur un même site, le site sera retenu pour être soumis au crible de sélection si une, au moins, des activités est du groupe 1 ou du groupe 2.

Si toutes les activités sont du groupe 3, le site ne sera pas soumis au crible de sélection, sauf intérêt particulier du comité de pilotage pour ce site; il est donc inutile, dans ce cas, de vouloir instruire les rubriques le concernant, notamment celles des critères environnementaux et de l'utilisation du site, dans la base BASIAS.

MENU PRINCIPAL DU CODE NAF

- A. Agriculture, Chasse, Sylviculture**
- B. Pêche, Aquaculture**
- C. Industrie extractive (*mine, carrière, sablière, argillère, gypse, sels...*)**
- D. Industrie Manufacturière**
 - DA. Industries Agricoles et Alimentaires
 - DB. Industries Textiles et Habillement (*et corde*)
 - DC. Industries du Cuir et de la Chaussure
 - DD. Travail du bois et fabrication d'articles en bois
 - DE. Travail du papier et carton/Édition, imprimerie
 - DF. Cokéfaction, Raffinage, Industries nucléaires, *et sources radioactives*
 - DG. Industrie Chimique
 - DH. Industrie du caoutchouc et des plastiques (*PVC, polystyrène,...*)
 - DI. Fabrication *et préparation* d'autres produits minéraux non métalliques (*Pierre, verre, céramique, terre cuite, ciment, plâtre, chaux, soufre, enrobés, réfractaires...*)
 - DJ. Métallurgie et travail des métaux (*dont traitement de surface, traitement électrolytique; mécanique générale*)
 - DK. Fabrication de machines et équipements (*constructions mécaniques de tous types y compris armes*) et munitions
 - DL. Fabrication d'équipements électriques (*y compris piles et accumulateurs*) ou électroniques
 - DM. Fabrication de matériel de transport
 - DN. Autres industries manufacturières (*dont récupération et régénération: chiffonniers, ferrailleurs*)
- E. Production et distribution d'électricité (*y compris transformateur*), de gaz, d'eau, et de chaleur (*y compris compression, réfrigération, soufflerie*)**

--> Activités de services collectifs ou individuels (*forage, commerce, garage, station service, transports, laboratoire d'analyse, assainissement, déchets, DLI, stockages divers*)
- F. Métiers de la construction**
- G. Commerces, Réparations (autos, machines diverses, articles domestiques...)**
- I. Transports, Communications (air, terre, eau)**
- K. Immobilier, Locations, Services aux entreprises**
- N. Santé, Action sociale**
- O. Services collectifs, sociaux et personnel**
- Z. Autres activités collectives ou privées**

NAF	Libellé	Groupe SEI/Explications
A.	AGRICULTURE, CHASSE, SYLVICULTURE	
01.	AGRICULTURE, CHASSE, SERVICES ANNEXES	
01.1	Culture (légumes, céréales, fruits, fleurs, pépinières)	3
01.1g	Viticulture	3
01.2	Elevage	3
01.3	Culture et élevage associés	3
01.4	Services annexes à l'agriculture (<i>coopérative agricole, entrepôt de produits agricoles, stockage de phytosanitaires, pesticides, ...</i>)	1
01.5	Chasse	3
02.	SYLVICULTURE, EXPLOITATION FORESTIERE, SERVICES ANNEXES	3
B.	PECHE, AQUACULTURE	
05.0a	Pêche	3
05.0c	Pisciculture, aquaculture, <i>conchyliculture</i>	3
C.	INDUSTRIES EXTRACTIVES	
CA.	EXTRACTION DE PRODUITS ENERGETIQUES	
10.	EXTRACTION DE HOUILLE, DE LIGNITE ET DE TOURBE	
10.1	Extraction et agglomération de la houille	
10.1a	<i>Extraction mais sans agglomération (Cf. 10.1b) de la houille</i>	3
10.1b	<i>Agglomération de la houille (utilisation de brai)</i>	1
10.2	Extraction et agglomération du lignite	3
10.3	Extraction et agglomération de la tourbe	3
11.	EXTRACTION D'HYDROCARBURES ; SERVICES ANNEXES	
11.1	Extraction d'hydrocarbures (<i>concession minière d'exploitation du pétrole et forage</i>)	1
11.2	Services annexes à l'extraction d'hydrocarbures (<i>bassin, boue... </i>)	1
12.	EXTRACTION DE MINERAIS D'URANIUM	1
CB.	EXTRACTION DE PRODUITS NON ENERGETIQUES	
13.	EXTRACTION DE MINERAIS METALLIQUES	
13.1	Extraction de minerais de fer	3
13.2	Extraction de minerais de métaux non ferreux	1
14.	AUTRES INDUSTRIES EXTRACTIVES	
14.1	Extraction de pierres (voir aussi 26.7)	3
14.1a	Extraction de pierres pour la construction	3
14.1c	Extraction de calcaire industriel, de gypse et de craie	3
14.1e	Extraction d'ardoise	3
14.2	Extraction de sables et d'argiles	3
14.2a	Production de sables et de granulats	3
14.2c	Extraction d'argiles et de kaolin	3
14.3	Extraction de minéraux pour l'industrie chimique (<i>ex : soufre, sulfate ...</i>) et d'engrais naturels (<i>phosphate, potasse</i>)	1
14.4	Production de sel	3
14.5	Activités extractives n.c.a.	? selon produit
14.6	<i>Extraction d'amiante</i>	1

D.	INDUSTRIES MANUFACTURIERES	
DA.	INDUSTRIES AGRICOLES ET ALIMENTAIRES	
15.	INDUSTRIES ALIMENTAIRES	3
15.1	Industrie des viandes, de la charcuterie et des os (<i>dégraissage, dépôt, équarrissage</i>)	3
15.2	Industrie du poisson	3
15.3	Industrie des fruits et légumes (y compris jus de fruits et légumes)	3
15.4	Industrie des corps gras (<i>huile végétale et animale, y compris fonderie de suif</i>), hors huile minérale (Cf. DF.23.2)	3
15.5	Industrie laitière (y compris glaces et sorbets)	3
15.6	Travail des grains (<i>farine</i>) ; fabrication de produits amylacés	3
15.7	Fabrication d'aliments pour animaux	3
15.8	Autres industries alimentaires (pain, chocolat, bombons, pâte, café, condiments, diététique,...)	3
15.9	Industrie des boissons (autres que jus de fruits et de légumes)	3
15.9x	<i>Production de boissons alcooliques distillées et liqueurs</i>	3
15.9y	<i>Production de vin, cidre et bière</i>	3
15.9z	<i>Industrie des eaux et des boissons rafraîchissantes</i>	3
16.	INDUSTRIE DU TABAC	3
DB.	INDUSTRIE TEXTILE ET HABILLEMENT	
17.	INDUSTRIE TEXTILE	
17.1	Filature, peignage, pelotonnage	3
17.2	Tissage	3
17.3	Ennoblement textile (<i>teinture, impression,...</i>)	1
17.4	Fabrication d'articles textiles	3
17.5	Autres industries textiles (synthétique ou naturel : tapis, moquette, corde, filet, coton, ouate, ...)	3
17.6	Fabrication d'étoffes à maille	3
18.	INDUSTRIE DE L'HABILLEMENT ET DES FOURRURES	
18.1	Fabrication de vêtements en cuir	3
18.2	Fabrication de vêtements en textile	3
18.3	Industrie des fourrures	3
DC.	INDUSTRIE DU CUIR ET DE LA CHAUSSURE	
19.1	Apprêt et tannage des cuirs (<i>tannerie, mégisserie, corroierie, peaux vertes ou bleues</i>)	1
19.2	Fabrication d'articles de voyage et de maroquinerie	3
19.3	Fabrication de chaussures	3
DD.	TRAVAIL DU BOIS ET FABRICATION D'ARTICLES EN BOIS	
20.1	Sciage, rabotage, imprégnation du bois	
20.1a	Sciage et rabotage du bois	3
20.1b	Imprégnation du bois (<i>fongicides, vernis, insecticides</i>)	1
20.2	Fabrication de panneaux de bois (aggloméré, contre-plaqué, ...)	3
20.3	Fabrication de charpentes et de menuiseries	3
20.4	Fabrication d'emballages en bois	3

20.5	Fabrication d'objets divers en bois ou liège, et vannerie	3	
DE.	INDUSTRIE DU PAPIER ET DU CARTON ; EDITION ET IMPRIMERIE		
21.	INDUSTRIE DU PAPIER ET DU CARTON		
21.1	Fabrication de pâte à papier, de papier et de carton	1	
21.2	Fabrication d'articles en papier ou en carton (papier peint, toilette, emballage, ...)	3	
22.	EDITION, IMPRIMERIE, REPRODUCTION		
22.1	Edition (livres, revues, journaux, ...)	3	
22.2	Imprimerie (y compris reliure, photogravure,...)	1	
22.3	Reproduction d'enregistrements (<i>vidéo, son, informatique</i>) <i>sans fabrication des supports (bandes, disques: Cf.24.6j)</i>	3	
DF.	COKEFACTION, RAFFINAGE, INDUSTRIES NUCLEAIRES ET SOURCES RADIOACTIVES		
23.1	Cokéfaction (<i>cokerie, distillation de goudron, traitement des eaux ammoniacales</i>)	1	
23.2	Raffinage, distillation et rectification du pétrole <i>et/ou stockage d'huile minérale</i>	1	
23.3	Elaboration et transformation de matières nucléaires souhaité par ANDRA	3	/
23.4	<i>Utilisation de sources radioactives et stockage de substances radioactives (solides, liquides ou gazeuses)</i> souhaité par l'ANDRA	3	/
DG.	INDUSTRIE CHIMIQUE	1	
24.1	Industrie chimique de base	1	
24.1a	Fabrication de gaz industriels	1	
24.1c	Fabrication de colorants, de pigments <i>et d'encre</i> s	1	
24.1e	Fabrication d'autres produits chimiques inorganiques de base	1	
24.1g	Fabrication d'autres produits chimiques organiques de base	1	
24.1j	Fabrication de produits azotés et d'engrais	1	
24.1l	Fabrication de matières plastiques de base	1	
24.1n	Fabrication de caoutchouc synthétique	1	
24.1o	<i>Fabrication, fusion, dépôts de goudron, bitume, asphalte, brai</i>	1	
24.2	Fabrication et stockage de produits agrochimiques (phytosanitaires, fongicides, insecticides, ...)	1	
24.3	Fabrication ou stockage de peintures, vernis ou solvants	1	
24.4	Industrie pharmaceutique et laboratoire de recherche	1	
24.5	Fabrication de savons, de parfums et de produits d'entretien	1	
24.5a	Fabrication de savons, détergents et produits d'entretien	1	
24.5c	Fabrication de parfums et de produits pour la toilette	1	
24.6	Fabrication d'autres produits chimiques	1	
24.6a	Fabrication de produits explosifs <i>et inflammables</i> <i>(allumettes, feux d'artifice, poudre,...)</i>	1	
24.6c	Fabrication et stockage de colles, gélatines, <i>résines synthétiques, gomme, mastic</i>	1	
24.6e	Fabrication d'huiles essentielles	1	
24.6g	Fabrication de produits chimiques pour la photographie	1	

24.6j	Fabrication, dépôt et retraitement de supports de données (<i>bandes, disques, film</i>)	1
24.6l	Fabrication de produits chimiques à usage industriel	1
24.7	Fabrication de fibres artificielles ou synthétiques	1
DH.	INDUSTRIE DU CAOUTCHOUC ET DES PLASTIQUES	1
25.1	Industrie du caoutchouc (dont fabrication des pneus et rechapage, ...)	1
25.2	<i>Fabrication, transformation et dépôt</i> des matières plastiques (<i>PVC, polystyrène,...</i>)	1
DI.	FABRICATION D'AUTRES PRODUITS MINERAUX NON METALLIQUES	
26.1	Fabrication de verre et d'articles en verre (miroir, cristal, fibre de verre, laine de roche)	1
26.2	Fabrication de produits céramiques (<i>domestique, sanitaire, isolant, réfractaire, faïence, porcelaine</i>)	1
26.3	Fabrication de carreaux en céramique	1
26.4	Fabrication de tuiles et briques <i>et de produits divers</i> en terre cuite (tuilerie, poterie, briqueterie)	3
26.6	Fabrication d'ouvrages <i>en ciment</i> , béton ou en plâtre; de mortier	3
26.7	Travail de la pierre (taille, concassage, criblage, polissage)	3
26.8	Fabrication <i>et préparation</i> de produits minéraux divers	3
26.8a	Fabrication de produits abrasifs	3
26.8d	<i>Centrale d'enrobage (graviers enrobés de goudron, pour les routes par exemple)</i>	3
26.8e	<i>Fabrication et trituration du soufre; fabrication de mèches soufrées</i>	1
26.8f	<i>Fabrication, utilisation et stockage d'amiante et de produits amiantés (Fibrociment...)</i>	1
DJ.	METALLURGIE ET TRAVAIL DES METAUX	
27.	METALLURGIE	
27.1	Sidérurgie	1
27.2	Fabrication de tubes	1
27.3	Première transformation de l'acier (profilage, laminage, tréfilage, étirage)	1
27.4	Production de métaux non ferreux (<i>broyage et traitement des minerais</i>)	1
27.4a	Production de métaux précieux	1
27.4c	Production d'aluminium	1
27.4d	Première transformation de l'aluminium	1
27.4f	Production de plomb, de zinc ou d'étain	1
27.4g	Première transformation du plomb, du zinc ou de l'étain	1
27.4j	Production de cuivre	1
27.4k	Première transformation du cuivre	1
27.4m	Métallurgie des autres métaux non ferreux	1
27.5	Fonderie	1

27.5a	Fonderie de fonte	1
27.5c	Fonderie d'acier	1
27.5e	Fonderie de métaux légers	1
27.5g	Fonderie d'autres métaux non ferreux	1
28.	TRAVAIL DES METAUX (CONSTRUCTIONS METALLIQUES)	
28.1	Fabrication d'éléments en métal pour la construction (portes, poutres, grillage, treillage...)	2
28.2	Fabrication de réservoirs métalliques (pour gaz ou liquide) et de chaudières pour le chauffage central	2
28.3	Chaudronnerie, tonnellerie	2
28.4	Forge, marteaux mécaniques, emboutissage, estampage, matriçage, découpage ; métallurgie des poudres	2
28.5	Traitement des métaux ; mécanique générale	
28.5a	Traitement et revêtement des métaux (traitement de surface, sablage et métallisation, traitement électrolytique, application de vernis et peintures)	1
28.5c	Décolletage	1
28.5d	Mécanique générale	2
28.6	Fabrication de coutellerie, d'outillage et de quincaillerie (serrures, ferrures, clous, ...)	2
28.7	Fabrication d'autres ouvrages en métaux (emballages métalliques, boulons, articles ménagers, chaînes, ressorts, ...)	2
DK.	FABRICATION DE MACHINES ET EQUIPEMENTS (CONSTRUCTIONS MECANIQUES)	
29.1	Fabrication d'équipements mécaniques (pompe, moteur, turbine, compresseur, robinets, organe mécanique de transmission)	2
29.2	Fabrication de machines d'usage général (fours, brûleurs, ascenseurs, lavage, balances, frigos, ventilateurs...)	2
29.3	Fabrication de machines agricoles (tracteurs...) et réparation	2
29.4	Fabrication de machines-outils (à métaux, à bois, portatives à moteur incorporé, de soudage)	2
29.5	Fabrication d'autres machines d'usage spécifique (à préciser)	2
29.6	Fabrication d'armes et de munitions	1
29.7	Fabrication d'appareils domestiques (électriques ou non)	2
DL.	FABRICATION ET REPARATION D'EQUIPEMENTS ELECTRIQUES (Y COMPRIS PILES ET ACCUMULATEURS) OU ELECTRONIQUES	
30.	FABRICATION ET REPARATION DE MACHINES DE BUREAU ET DE MATERIEL INFORMATIQUE	1
31.	FABRICATION DE MACHINES ET APPAREILS ELECTRIQUES	
31.1	Fabrication et réparation de moteurs, génératrices et transformateurs électriques	1
31.2	Fabrication de matériel de distribution et de commande électrique	2
31.3	Fabrication de fils et câbles isolés	2
31.4	Fabrication, réparation et recharge d'accumulateurs et de piles électriques	1
31.5	Fabrication de lampes et d'appareils d'éclairage	2

31.6	Fabrication d'autres matériels électriques et électromagnétiques (pour moteurs et véhicules ou non)	2
32.	FABRICATION D'EQUIPEMENTS DE RADIO, TELEVISION ET COMMUNICATION (ELECTRONIQUE...)	
32.1	Fabrication de composants électroniques (actifs ou passifs et condensateurs)	1
32.2	Fabrication d'appareils d'émission et de transmission (téléphone, radar,)	2
32.3	Fabrication d'appareils de réception, enregistrement ou reproduction du son et de l'image (T.V., hi-fi, caméra,)	2
33.	FABRICATION D'INSTRUMENTS MEDICAUX, DE PRECISION, D'OPTIQUE ET D'HORLOGERIE	
33.1	Fabrication de matériel médico-chirurgical (y compris radiologique, ...) et d'orthopédie	2
33.2	Fabrication d'instruments de mesure et de contrôle	2
33.3	Fabrication d'équipements de contrôle des processus industriels	2
33.4	Fabrication de matériels optique et photographique	2
33.5	Horlogerie	2
DM.	FABRICATION DE MATERIEL DE TRANSPORT	
34.	INDUSTRIE AUTOMOBILE	
34.1	Construction de véhicules automobiles	2
34.2	Fabrication de carrosseries et remorques	2
34.3	Fabrication d'équipements automobiles	2
35.	FABRICATION D'AUTRES MATERIELS DE TRANSPORT	
35.1	Construction navale	2
35.2	Construction de matériel ferroviaire roulant	2
35.3	Construction aéronautique et spatiale	2
35.4	Fabrication de motocycles et de bicyclettes et véhicules pour invalides	2
35.5	Fabrication de matériels de transport n.c.a.	2
DN.	AUTRES INDUSTRIES MANUFACTURIERES	
36.	FABRICATION DE MEUBLES ; INDUSTRIES DIVERSES	
36.1	Fabrication de meubles et matelas	3
36.2	Bijouterie et monnaies métalliques	3
36.3	Fabrication d'instruments de musique	3
36.4	Fabrication d'articles de sport	3
36.5	Fabrication de jeux et jouets	3
36.6	Autres industries diverses (crin, brosse, bijoux fantaisie, duvet, ...)	3
37.	RECUPERATION ET REGENERATION	
37.1	Récupération de matières métalliques recyclables (ferrailleur, casse auto...)	1
37.2	Récupération de matières non métalliques recyclables (chiffon, papier, déchets "vert" pour fabrication de terreau; à ne pas confondre avec décharge de "déchets verts" qui n'est pas contrôlée: OO90.0e, ou avec peaux vertes ou bleues: DC19.1...)	3
37.3	Régénération et/ou stockage d'huiles usagées	1

E. PRODUCTION, DISTRIBUTION D'ELECTRICITE, (Y COMPRIS TRANSFORMATEUR), DE GAZ (Y COMPRIS SOUFFLERIE, COMPRESSION ET REFRIGERATION), D'EAU ET DE CHALEUR	
40. PRODUCTION ET DISTRIBUTION D'ELECTRICITE (Y COMPRIS TRANSFORMATEUR), DE GAZ ET DE CHALEUR	
40.1 Production et distribution d'électricité	
40.1a Centrale électrique thermique	1
40.1b Centrale électrique hydraulique	3
40.1c Centrale nucléaire	3/ suivi
par l'ANDRA	
40.1d Transformateur (PCB, pyralène, ...)	1
40.2 Production et distribution de combustibles gazeux (usine à gaz, générateur d'acétylène), pour autres gaz industriels cf. DG24.1a	1
40.3 Production et distribution de chaleur	3
40.4 Compression, réfrigération	3
41. CAPTAGE, TRAITEMENT ET DISTRIBUTION D'EAU	
41.0 Captage, traitement et distribution d'eau potable	3
F. CONSTRUCTION (Métiers de la)	
F45.1 Préparation des sites (démolition, terrassement)	3
F45.1d Forages et sondages	3
F45.2 Construction d'ouvrage, de bâtiment ou de génie civil, (couverture, tunnel, canalisation, ligne électrique, étanchéité, route, voie ferrée, canal, levage, montage)	3
F45.3 Travaux d'installation (électrique, isolation, eau, gaz, plomberie)	3
F45.4 Travaux de finition (plâtrier; menuisier bois, PVC, métaux; serrurier; revêtement sols et murs, peintre; vitrier)	3
G. COMMERCES, REPARATION AUTOMOBILE (OU AUTRES) ET D'ARTICLES DOMESTIQUES	
G50.1 Commerce de véhicules automobiles	3
G50.2 Entretien et réparation de véhicules automobiles (ou autres)	
G50.2a Garages, ateliers, mécanique et soudure	2
G50.2b Carrosserie, peinture	2?
comme un traitement de surface?	
G50.3 Commerce d'équipement automobile	3
G50.4 Commerce et réparation de motocycle	2
G50.5 Commerce de gros en carburants, ou de détail (station service quelle que soit sa capacité de stockage)	1
G52.4 Droguerie (sauf s'il y a production, fabrication de drogues ---> 1ier groupe comme DG24.n)	3
I. TRANSPORT ET COMMUNICATION (PAR AIR, EAU ET TERRE)	
I60 Transports terrestres	
I60.1 Transport et installations ferroviaires (gare de triage et entretien des locomotives)	2
I60.2 Transports urbains et routiers (gare de bus, tramway,	

	<i>métro et atelier de réparation)</i>	2
I60.2c	Téléphériques, remontées mécaniques	3
I60.3	Transports par conduites (<i>pipeline, gazoduc, chimioduc...</i>)	
	1	
I61	Transports par eau	
I61.1	Transports maritimes et côtiers (<i>port maritime</i>)	2
I61.2	Transports fluviaux (<i>port fluvial</i>)	2
I62	Transports aériens (<i>aérodromes</i>)	1
I63	Services auxiliaires des transports	
I63.1	Entreposage frigorifique ou non et manutention	3
I63.2	Gestion d'infrastructures de transport	3
K.	IMMOBILIER, LOCATIONS ET SERVICES AUX ENTREPRISES	
K74.7	Activités <i>et entreprises</i> de nettoyage <i>et/ou</i> de vidange	1
N.	SANTE ET ACTION SOCIALE	
N85.1	Activité pour la santé humaine	3
N85.1a	Hôpitaux et cliniques	3
N85.1k	Laboratoire d'analyses médicales	3
N85.2	Clinique vétérinaire	3
O.	SERVICES COLLECTIFS, SOCIAUX ET PERSONNELS	
O90	Assainissement, voirie et gestion des déchets	
O90.0a	Epuration des eaux usées (<i>station d'épuration</i>)	1
O90.0b	Enlèvement et traitement des ordures ménagères (<i>décharge d'O.M.; déchetterie</i>)	1
O90.0c	<i>Décharge de pneus usagés</i>	1
O90.0d	<i>Dépôt d'immondices, dépotoir à vidanges (ancienne appellation des déchets ménagers avant 1945)</i>	1
O90.0e	<i>Décharge de déchets verts</i>	3
O90.0f	<i>Décharge de déchets industriels banals (D.I.B.)</i>	1
O90.0g	<i>Décharge de déchets industriels spéciaux (D.I.S.)</i>	1
O90.0h	<i>Décharge de déchets hospitaliers ou de laboratoires pharmaceutiques</i>	1
O90.0i	<i>Usine d'incinération et atelier de combustion de déchets (indépendants ou associés aux cimenteries)</i>	1
O93	Services personnels	
O93.0	Blanchisserie, Teinturerie (gros ou détail); blanchissement et traitement des pailles, fibres textiles, chiffons,	1
Z.	AUTRES ACTIVITES COLLECTIVES OU PRIVEES	
Z1.	<i>Stockage de produits chimiques (minéraux, organiques, ...)</i>	1
Z2.	<i>Stockage de charbon</i>	3
Z3.	<i>Dépôt de liquides inflammables (D.L.I.)</i>	1/ si > ou = à 10m3
Z4.	<i>Terrils et/ ou crassier de mines</i>	1
Z5.	<i>Stockage de résidus miniers après traitement des minerais métalliques non ferreux</i>	1

- | | | |
|-----|--|--------------------|
| Z6. | <i>Boues de dragage (éventuellement chargées en métaux et/ou en produits polluants organiques)</i> | 1 |
| Z7 | <i>Dépôt ou stockage de gaz (hors fabrication cf. DG24.1a ou E40.2)</i> | 3/ si > ou = à 10t |

Annexe 6
Liste utilisée pour les captages d'eau potable
(sources DDAF, BPREC COVAR et BRGM)

|

Description de la liste utilisée

Chaque DDASS gère un fichier de points d'eau dans une base de données nommée "Sise-Eaux". Cette base est actuellement en cours de mise à jour au niveau national par le BRGM. Cette mise à jour consiste à faire le lien entre la numérotation DDASS et l'indice de classement national utilisé par le BRGM pour référencer les ouvrages ; ce qui a été fait pour les AEP des Hautes-Alpes

La liste présente les captages d'alimentation en eau potable (AEP) qui se situent sur le territoire du département des Hautes-Alpes..

Commune	Nom	X Lambert 2	Y Lambert 2	Mise à jour
ABRIES	CLOT DE BESSEYS	965951	1989467	2002
ABRIES	PUITS LA GARCINE	963656	1986940	2002
AGNIERES-EN-DEVOLUY	LES COMBES	879997	1969974	2002
AGNIERES-EN-DEVOLUY	PRE DE LA FREDIERE	879772	1972225	2002
AGNIERES-EN-DEVOLUY	VEAU GELE	880190	1968774	2002
AIGUILLES	CAMPING DU GOURET (PUIT DU GOURET)	960165	1986811	2002
ANCELLE	CHARDONNET	908301	1966195	2002
ANCELLE	CHATEAU LOMBARD	907789	1966187	2002
ANCELLE	SERRE LE DUC	908414	1965910	2002
ANCELLE	SOURCE DU BOUSCOU	906023	1962697	2002
ANCELLE	SOURCE LA CAIRE	906931	1966748	2002
ANCELLE	SOURCES DE L'AIGUILLE	909656	1965615	2002
ANTONAVES	SOURCE DE LA VINOURNIERES	876807	1924167	2002
ANTONAVES	SOURCE GOSSET (PLAT)	876898	1923951	2002
ARGENTIERE-LA-BESSEE (L')	BOURGEASSE LEOTHAUD	933327	1984031	2002
ARGENTIERE-LA-BESSEE (L')	LA GRANDE CABANE	921262	1983442	2002
ARVIEUX	CHAMP BLANCHON	947336	1983466	2002
ARVIEUX	FAVIER	949351	1981940	2002
ARVIEUX	POET CAPTAGE SUPERIEUR	948868	1986942	2002
ARVIEUX	SOURCE DE FOUSE BARSAILLE	949408	1983430	2002
ARVIEUX	SOURCE DE LA MUREGNE	929611	1985893	2002
ARVIEUX	SOURCE DE MADARAICH	949859	1982982	2002
ASPREMONT	BOURBOULON EST	866448	1949693	2002
ASPREMONT	LA CERISIERE	866218	1949673	2002

Inventaire d'anciens sites industriels et activités de services des Hautes-Alpes (05)

Commune	Nom	X Lambert 2	Y Lambert 2	Mise à jour
ASPREMONT	PLAGNOUX	866148	1949632	2002
ASPREMONT	SOURCE DE LA PLAINE D'ASPREMONT	869676	1947648	2002
ASPREMONT	SOURCE DE MARVAL	866099	1949092	2002
ASPREMONT	SOURCE DES GASCONS	867291	1948808	2002
ASPREMONT	SOURCE DES NAIS	866995	1948880	2002
ASPRES-LES-CORPS	SONDAGES POUR L'AMENAGEMENT DU MOTTY	887647	1983738	2002
ASPRES-LES-CORPS	SOURCES DU BRUDOUR S1	890842	1984925	2002
ASPRES-SUR-BUECH	COMBE NOIRE	873817	1957944	2002
ASPRES-SUR-BUECH	LES SAGNETTES OU ROCHE ROUSSE	875032	1961058	2002
ASPRES-SUR-BUECH	SAGNES 1	870093	1953763	2002
ASPRES-SUR-BUECH	SAGNES SOURCE OUEST	869993	1953763	2002
AVANCON	BASSE FONTAINE	906378	1954690	2002
BARATIER	CHARAMAILLES	930085	1955215	2002
BARATIER	VERDUN	930381	1956917	2002
BARCILLONNETTE	CHAMP BATARD	886244	1944489	2002
BARCILLONNETTE	SOURCE DU RIF	884965	1943565	2002
BARRET-LE-BAS	FONT PASSINE OU JARA	871877	1921729	2002
BATIE-NEUVE (LA)	COMBE CHABRIER	907903	1961698	2002
BATIE-NEUVE (LA)	LES AUBINS OU BISCODON	908005	1960978	2002
BATIE-NEUVE (LA)	SAULQUE ET ESPAGNE, SOURCE SAULQUE	910471	1959192	2002
BATIE-NEUVE (LA)	SAULQUES	911249	1960385	2002
BATIE-NEUVE (LA)	SCE DES CASSES	906502	1961915	2002
BATIE-NEUVE (LA)	SCE DES CLOTS	910778	1960554	2002
BATIE-NEUVE (LA)	SOURCE DES FORESTIERES	905832	1961694	2002
BEAUME (LA)	CLOT CORREARD BASSE	865883	1957408	2002
BEAUME (LA)	CLOT CORREARD HAUTE	865933	1957478	2002
BEAUME (LA)	ESCONDUE	865883	1957458	2002
BEAUME (LA)	SOURCE DES NAYS	862282	1956150	2002
BEAUME (LA)	SOURCE DU BOULON	864239	1953402	2002
BENEVENT-ET-CHARBILLAC	SOURCE DE BOURBOUTANE	897499	1974364	2002
BREOLE (LA)	LA CHAUSSETIVE	911087	1947695	2002
BREZIERS	BOIS DU CERISER	910144	1939906	2002
BREZIERS	CHAMP D'ARENE	909962	1940677	2002
BREZIERS	LES GARAUS	911381	1941731	2002
BREZIERS	LES GARAUS	911103	1940489	2002

Commune	Nom	X Lambert 2	Y Lambert 2	Mise à jour
BREZIERS	SOURCE DE CHAMP D'ARENE	909530	1941366	2002
BREZIERS	SOURCE DE L'HOPITAL	909520	1941436	2002
BREZIERS	SOURCE DU BOIS DES SEVINS	906843	1943632	2002
BREZIERS	SOURCE DU PUY TOURNIAIRE	907139	1945534	2002
BRIANCON	L'ADOUX	939530	2000355	2002
BRIANCON	L'ENVERS DU FONTENIL	941555	1998869	2002
BRUIS	LES FONTETTES	852712	1947085	2002
CERVIERES	BLETONNET	948023	1992742	2002
CHABESTAN	AURIAC	875311	1946718	2002
CHABESTAN	CHAUMIANE	874712	1946066	2002
CHABOTTES	GRAND CHAMP	903268	1967392	2002
CHABOTTES	PONT DE CHABOTTES	904556	1968305	2002
CHABOTTES	SOURCE DES FONTETTES	903549	1966892	2002
CHAMPCELLA	LA CASSE	934728	1979782	2002
CHAMPCELLA	SOURCE DE RIVET PONTEIL	935298	1975781	2002
CHAMPCELLA	SOURCE DU CROUZET	934040	1978960	2002
CHAMPOLEON	LES CLOTS	911183	1980538	2002
CHAMPOLEON	SOURCE DE VAL ESTRECHE	909386	1978622	2002
CHANOUSSE	BLAISANCE	864096	1934256	2002
CHANOUSSE	SOURCE DE CHABANAS/VERGER	863767	1933495	2002
CHAPELLE-EN-VALGAUDEMAR (LA)	CONCHE	902353	1987251	2002
CHAPELLE-EN-VALGAUDEMAR (LA)	PISSARD MONTIERE	902343	1987251	2002
CHAPELLE-EN-VALGAUDEMAR (LA)	SOURCE DE LA COMBE	908446	1987535	2002
CHAPELLE-EN-VALGAUDEMAR (LA)	SOURCE DES PRÉS	905477	1986128	2002
CHAPELLE-EN-VALGAUDEMAR (LA)		911740	1990714	2002
CHATEAUNEUF-DE-CHABRE	LE MOULIN	878510	1928449	2002
CHATEAUNEUF-DE-CHABRE	LES VIGNASSES	878563	1926807	2002
CHATEAUNEUF-DE-CHABRE	SOURCE DE POMET	876073	1925982	2002
CHATEAUNEUF-D'OZE	LES BLACHETTES	885711	1950772	2002
CHATEAUNEUF-D'OZE	LES PIGNEES	881694	1952536	2002
CHATEAUNEUF-D'OZE	SOURCE DE FONT-FROIDE	880927	1950943	2002
CHATEAUNEUF-D'OZE	SOURCE DU VALLON	882607	1951337	2002

Inventaire d'anciens sites industriels et activités de services des Hautes-Alpes (05)

Commune	Nom	X Lambert 2	Y Lambert 2	Mise à jour
CHATEAUROUX-LES-ALPES	ADDOU	929887	1966793	2002
CHATEAUROUX-LES-ALPES	LES CHARANCONS	926439	1968966	2002
CHATEAUROUX-LES-ALPES	SCE DE BELLE AIGUETTE	932810	1970502	2002
CHATEAUROUX-LES-ALPES	SOURCE DE CHIROUSAS	933453	1969263	2002
CHATEAUROUX-LES-ALPES	SOURCE DE LA SAGNE	931958	1966808	2002
CHATEAUROUX-LES-ALPES	SOURCE DU GOUTAIL	933266	1968112	2002
CHATEAU-VILLE-VIEILLE	CAMPING DE CHATEAU QUEYRAS	953361	1983081	2002
CHATEAU-VILLE-VIEILLE	CLOS MARTIN	957424	1982561	2002
CHATEAU-VILLE-VIEILLE	PRE SOUBEYRAN	950522	1985705	2002
CHAUFFAYER	BOIS DE BELLE CARE	891506	1978713	2002
CHAUFFAYER	BOIS DE BELLE CARE	891506	1978713	2002
CHAUFFAYER	LE LAUZON	892754	1980007	2002
CHAUFFAYER	LES BLACHUS	892283	1980256	2002
CHORGES	CHAZONNET	911584	1953801	2002
CHORGES	FERME DU MOTI	912090	1960257	2002
CHORGES	LA MIZERIE	915986	1958644	2002
CHORGES	LA TOUR	913302	1959419	2002
CHORGES	LES ANDRIEUX - SOURCE MOULETTE MOYE	914011	1960061	2002
CHORGES	LES ANDRIEUX - SOURCE MOULETTE SUPERIEURE	914023	1959410	2002
CHORGES	PRE DU LANS	913103	1959098	2002
CHORGES	SOURCE DU SERRE LES BONNAUS	915062	1960023	2002
CLUSE (LA)	MOUCHOT-CHOT	879133	1967091	2002
CLUSE (LA)	SOURCE DE LA CLUSE S1	879014	1966490	2002
COSTES (LES)	AU-DESSUS DE MALARUA	894598	1978730	2002
COSTES (LES)	SOURCE DE ROAFAN	893395	1979868	2002
COSTES (LES)		892998	1977916	2002
CREVOUX	COMBE DE JAFFEUIL	941133	1959305	2002
CREVOUX	SOURCE DE L'ISART	938511	1959398	2002
CREVOUX	SOURCE DE PRAVESQUA	939228	1958359	2002
CREVOUX	SOURCE DES RAMIAS	939224	1958449	2002
CREVOUX	SOURCE DU LAUZEROT	930270	1950936	2002
CREVOUX	SOURCE DU VIVIER	939394	1958490	2002

Commune	Nom	X Lambert 2	Y Lambert 2	Mise à jour
CROTS	CHAMP BOULANGER	929157	1956445	2002
EMBRUN	FORAGE DE L'ESTANG	931941	1961354	2002
EMBRUN	SOURCE DE COMBE ASTIE	926870	1960121	2002
EMBRUN	SOURCE DE LA JOUTELLE	929396	1962799	2002
EMBRUN	SOURCE DE RAME	928589	1961216	2002
EOURRES	LES PEYRES	870211	1918783	2002
EOURRES	SOURCE DE VERDUN	869213	1917270	2002
EOURRES	YAFEE	871093	1918474	2002
EPINE (L')	SOURCE DOUROÏ	860238	1942005	2002
EPINE (L')	SOURCE TOURNARD	860918	1942197	2002
ETOILE-SAINT-CYRICE	LA CROIX	862385	1928557	2002
ETOILE-SAINT-CYRICE	LACHENAL	862364	1929078	2002
ETOILE-SAINT-CYRICE	LES GRANGES	862534	1929188	2002
ETOILE-SAINT-CYRICE	SOURCE DE CHACOGNE OU PRALONG	864314	1929932	2002
ETOILE-SAINT-CYRICE	SOURCE DE FOURNIERE	863164	1929620	2002
EYGLIERS	GROS	943709	1973451	2002
EYGLIERS	ISCLES	938425	1973678	2002
EYGLIERS	TORRENT DE LA COMBE	942067	1973847	2002
EYGUIANS	CUCULIANNE	875696	1934008	2002
FARE-EN-CHAMPSAUR (LA)	SOURCE DE LA PIGNE	894704	1970915	2002
FARE-EN-CHAMPSAUR (LA)	SOURCE DE COTE FARELLE	895630	1968506	2002
FARE-EN-CHAMPSAUR (LA)	SOURCE DES BARAQUES	896718	1970089	2002
FARE-EN-CHAMPSAUR (LA)		896557	1970119	2002
FARE-EN-CHAMPSAUR (LA)		896557	1970119	2002
FAURIE (LA)	LA VALETTE	870896	1957758	2002
FAURIE (LA)	SOURCE D'AIGUEBELLE OU ST ANDRE	868562	1957987	2002
FAURIE (LA)	SOURCE DE LA COMBE OU GRANGES	869315	1957094	2002
FAURIE (LA)	SOURCE NOTRE DAME	870292	1958836	2002
FAURIE (LA)	ST JEAN	871418	1956818	2002
FOREST-SAINT-JULIEN	FAYERE	902571	1965439	2002
FOREST-SAINT-JULIEN	SOURCE DE FAYERE	902791	1965620	2002
FOREST-SAINT-JULIEN	SOURCE DE THELMONT	900702	1967286	2002
FREISSINIERES	DES BARETTE	924571	1980298	2002

Inventaire d'anciens sites industriels et activités de services des Hautes-Alpes (05)

Commune	Nom	X Lambert 2	Y Lambert 2	Mise à jour
FREISSINIERES	RIOU DES AUJARDS	931489	1982836	2002
FREISSINIERES	SOURCE DU ROURE OU VIOLLINS	928493	1980388	2002
FREISSINOISE (LA)	LA SELLE	892944	1956332	2002
FREISSINOISE (LA)	SCE DE FOURNELAS	892179	1953948	2002
FREISSINOISE (LA)	SCE DU FAYS N.2	888677	1953761	2002
FREISSINOISE (LA)	SCE DU FAYS N.2	888677	1953761	2002
FURMEYER	SOURCE DE LA GALERE	881668	1955428	2002
FURMEYER	SOURCE DE LA TOUR DE COMBE	879389	1953972	2002
FURMEYER	SOURCE DES FAURETTES	881879	1955672	2002
FURMEYER	SOURCE DES NAYS	880391	1953704	2002
GAP	CHAIX	896616	1963775	2002
GAP	SCE DE GLEIZE	894997	1965072	2002
GAP	SCE DE LA BELETTE	899940	1960930	2002
GAP	SCE DE LA CHAUMIÈRE	894978	1960089	2002
GAP	SCE DE LA CLAIRIERE	894818	1959808	2002
GAP	SCE DU VALLON	896740	1964516	2002
GAP	SCE GRAND CHAMP	896789	1964576	2002
GAP	SCE LES LUNELS	895719	1964283	2002
GLAIZIL (LE)	CAMPING SAINT-CHRISTOPHE	889574	1979210	2002
GLAIZIL (LE)	LES DIGUIERES	888240	1980487	2002
GLAIZIL (LE)	PLAINE DE HAUT-DRAC	890280	1978621	2002
GLAIZIL (LE)	POUILLARDENC	888667	1977477	2002
GRAVE (LA)	CHALETS DE VACHERE	912704	2011205	2002
GRAVE (LA)	VAL FROIDE	914692	2016881	2002
GUILLESTRE	MONTGOVIE	944402	1972482	2002
GUILLESTRE	SCE DE LA REORTIE (SOURCE OUEST)	946995	1971868	2002
HAUTE-BEAUME (LA)	SOURCE ALEGRIA	861538	1958140	2002
HAUTE-BEAUME (LA)	SOURCE COMMUNALE	861620	1957390	2002
HAUTE-BEAUME (LA)	SOURCE DE LA CONDAMINE	861540	1957209	2002
INFURNAS (LES)	SOURCE DES CLAIZE	898435	1975278	2002
INFURNAS (LES)	SOURCE LES LOSCHES	899646	1975629	2002
JARJAYES	LES CAGOTS	900546	1953516	2002
JARJAYES	LES CAGOTS	900856	1953737	2002
JARJAYES	MALCOR	899946	1948901	2002
JARJAYES	MALCOR	899946	1948901	2002
LARAGNE-MONTEGLIN	LES ILES	877085	1930067	2002

Commune	Nom	X Lambert 2	Y Lambert 2	Mise à jour
LARDIER-ET-VALENCA	CADENAL	889747	1944226	2002
LARDIER-ET-VALENCA	LES COUSSES	890566	1945058	2002
LARDIER-ET-VALENCA	LES MARRES	890647	1944788	2002
LARDIER-ET-VALENCA	LES TROIS PONTS	890637	1944588	2002
LARDIER-ET-VALENCA	PLAN DE LARDIER	889431	1942253	2002
LAYE	SOURCE TORRENT DU VILLARD	895262	1967755	2002
LAZER	LA PALUD OU LA PALUE	880781	1934028	2002
MANTEYER	RIVE GAUCHE DE LA SAPIE	886257	1952535	2002
MANTEYER	SAPIE OU ALLEMAND	886356	1953266	2002
MANTEYER	SOURCES LES BLANCS	888647	1953761	2002
MEREUIL	RABASSE	868303	1937397	2002
MEREUIL	SOURCE DE LA COMBE	870726	1936901	2002
MEREUIL	SOURCE DE LA MONTAGNE	868264	1937196	2002
MOLINES-EN-QUEYRAS	CAMPING FONTGILLARDE	961426	1979140	2002
MOLINES-EN-QUEYRAS	SOURCE CLOT DU VALLON	959660	1980686	2002
MONETIER-ALLEMONT	LA CRIGNE	886634	1940076	2002
MONETIER-ALLEMONT	LA PALUE	887149	1937455	2002
MONETIER-LES-BAINS (LE)	BOIS DU CASSET	925970	2006554	2002
MONETIER-LES-BAINS (LE)	SCE DU GRAND TABUC	927087	2003716	2002
MONETIER-LES-BAINS (LE)	SOURCE DE SERRE-BARBIN	932477	2004609	2002
MONETIER-LES-BAINS (LE)	SOURCE MOULETTE	930609	2007626	2002
MONTBRAND	MONTAGNE DE LA BANETTE	866097	1960650	2002
MONTBRAND	MONTAGNE DE LA BANETTE	865065	1961129	2002
MONTBRAND	SOURCE DE FONTOREAU	863376	1959735	2002
MONTBRAND	SOURCE DE LOCHE	863877	1959856	2002
MONTCLUS	SCE DE COTE RAFARDE	864862	1941754	2002
MONTCLUS	SCE DE COTE RAFARDE	864912	1941894	2002
MONTGARDIN	LA MONTGARDINE	909862	1958681	2002
MONTGENEVRE	BOIS LA BLANCHE	947529	2002115	2002
MONTGENEVRE	BROUSSET	946998	2001048	2002
MONTGENEVRE	FONTAINE CRETET	943671	2000895	2002
MONTGENEVRE	SOURCE DE CABANE NEGRE	946544	1999970	2002
MONTGENEVRE	SOURCE DU VALLON	946878	2001117	2002
MONTJAY	BASSE VAUCLUSE	861200	1936112	2002
MONTJAY	BELLEFEUILLE	860195	1932597	2002
MONTJAY	L'OUBRIOU	861037	1931928	2002
MONTJAY	RAVIN DE L'ALZARAS, SOURCE	860477	1931687	2002
MONTJAY	VAUCLUSE	860858	1936632	2002

Inventaire d'anciens sites industriels et activités de services des Hautes-Alpes (05)

Commune	Nom	X Lambert 2	Y Lambert 2	Mise à jour
MONTMAUR	CLAGET-MONTAGNE	880584	1962000	2002
MONTMAUR	DU CHATEAU	881240	1959059	2002
MONTMAUR	LA SIGOUSTE	881815	1957089	2002
MONTMAUR	SOUBREVIERE	880881	1958698	2002
MONTMAUR	VILLARD DE MONTMAUR	883468	1955922	2002
MONTMORIN	COMBE CUBIERE N1	857083	1943100	2002
MONTMORIN	COMBE CUBIERE N2	857063	1943080	2002
MONTMORIN	SOURCE DE CHABANNE	856760	1943512	2002
MONTMORIN	SOURCE DE PIASSAC	856169	1942770	2002
MONTMORIN	SOURCE MARAYSSE	853900	1942285	2002
MONTROND	LE RAOUX	871375	1937993	2002
MONTROND	RAVIN ET SOURCE DES DOMAINES	871984	1938755	2002
MOTTE-EN-CHAMPSAUR (LA)	LES LAUZIÈRES	900279	1979543	2002
MOTTE-EN-CHAMPSAUR (LA)	SOURCE DES GOURNIERS	896818	1977682	2002
MOTTE-EN-CHAMPSAUR (LA)		896952	1977534	2002
MOYDANS	TERBON	852308	1938257	2002
MOYDANS	VALLERON	852285	1939588	2002
NEVACHE	MELEZET OU DES TOUCHEES	936804	2010542	2002
NEVACHE	SOURCE DE FONTCOUVERTE	932116	2013311	2002
NEVACHE	ST BENOIT	936001	2011470	2002
NOYER (LE)	LAYARD	890712	1975450	2002
NOYER (LE)	SOURCE DES SEPT FONTS	890979	1972268	2002
NOYER (LE)	SOURCE GUINGUETTE	890569	1976820	2002
ORCIERES	ARCHINARD	915600	1969871	2002
ORCIERES	CHALET DE ROCHES ROUSSES	916726	1976498	2002
ORCIERES	COMBE NOIRE	916496	1971724	2002
ORCIERES	CROSSE DES HOMMES	916485	1976697	2002
ORCIERES	HAUT ET BAS PEYRON	916734	1977068	2002
ORCIERES	LES BANS	916317	1975606	2002
ORCIERES	LES RATIERS	916525	1972195	2002
ORCIERES	LES RATIERS	916525	1972195	2002
ORCIERES	LES ROUSSINS	913871	1973239	2002
ORCIERES	LES ROUSSINS	914342	1973010	2002
ORCIERES	LES ROUSSINS	913871	1973239	2002
ORCIERES	LES TOURRENGS	912961	1973107	2002

Inventaire d'anciens sites industriels et activités de services des Hautes-Alpes (05)

Commune	Nom	X Lambert 2	Y Lambert 2	Mise à jour
ORCIERES	MEOLLION	915557	1975665	2002
ORCIERES	MEOLLION	915557	1975665	2002
ORCIERES	PIERRE DROUVET	915889	1974615	2002
ORCIERES	PIERRE DROUVET	915889	1974615	2002
ORCIERES	PIERRE DROUVET	915889	1974615	2002
ORCIERES	PRAPIC	920275	1973224	2002
ORCIERES	SERRE EYRAUD	913857	1970888	2002
ORCIERES	SOURCE CAILLAT	915439	1974709	2002
ORCIERES	SOURCE DE PUY MARTY	915678	1975135	2002
ORPIERRE	FONT ESPRELLE	867488	1929358	2002
ORRES (LES)	CHARANCE	936903	1953970	2002
ORRES (LES)	LA CASSE	935944	1953268	2002
ORRES (LES)	LES SAGNETTES	933838	1954894	2002
ORRES (LES)	SOURCE DE JERUSALEM (SOURCE OUEST)	934801	1949702	2002
ORRES (LES)	TERRE NOIRE	937335	1953311	2002
OZE	ADDOUX	874600	1951671	2002
OZE	POTEAU SAINT LUC	873381	1951068	2002
PELLEAUTIER	LE LAUZERON	892197	1949985	2002
PELLEAUTIER	LES BLACHONS	892016	1950576	2002
PELLEAUTIER		892532	1952778	2002
PELVOUX	CHAMBRAN	928051	1997816	2002
PELVOUX	SALCE ('LA) EYACHAUDA	928095	1996135	2002
PIARRE (LA)	BOUSSILLON	863202	1946464	2002
PIARRE (LA)	SCE DE LA COMBE	864637	1949600	2002
POET (LE)	BAUME_VERAN_CONCHY	883358	1926567	2002
POET (LE)	CHARETTE	883557	1927268	2002
POET (LE)	CHATEAU DE CONCIS	885858	1928073	2002
POET (LE)	SOURCE DE LA BEFFIE	882859	1925945	2002
POLIGNY	LA CROIX	892311	1971631	2002
POLIGNY	LA FOURNACHE	892933	1971222	2002
POLIGNY	LA FOURNACHE	892912	1971392	2002
POLIGNY	SOURCE DES NAYS	891933	1970860	2002
POLIGNY	SOURCE DU SUE	891874	1970189	2002
PUY-SAINT-ANDRE	AU-DESSUS DU CHEF-LIEU	936400	1995755	2002
PUY-SAINT-ANDRE	BOIS D'AVAL	934517	1996611	2002
PUY-SAINT-ANDRE	BOIS D'AVAL	934327	1996430	2002
PUY-SAINT-EUSEBE	SOURCE DE L'ESTAGNIT	923387	1960713	2002

Inventaire d'anciens sites industriels et activités de services des Hautes-Alpes (05)

Commune	Nom	X Lambert 2	Y Lambert 2	Mise à jour
PUY-SAINT-EUSEBE	SOURCE DES PINS	923522	1958632	2002
PUY-SAINT-PIERRE	CHARBONNIERES	936734	1998277	2002
PUY-SAINT-PIERRE	CROIX DE MICHEL	936072	1998915	2002
PUY-SAINT-PIERRE	PUY ST-PIERRE - CLOT DES ROCHES	936553	1998667	2002
PUY-SAINT-PIERRE	SOURCE DE PUY RICHARD	937498	1996713	2002
PUY-SAINT-VINCENT	GRANDES SAGNES	927606	1987610	2002
PUY-SAINT-VINCENT	MAREYROUX OU DEVEZ	926053	1988506	2002
PUY-SAINT-VINCENT	RAT OU PRA LOUBET	928756	1987762	2002
PUY-SAINT-VINCENT	SOURCE DES MONDES	926273	1988467	2002
PUY-SAINT-VINCENT	ST VINCENT	928012	1989321	2002
PUY-SANIERES	ANDRIEUX	926322	1959289	2002
PUY-SANIERES	CHASARDS OU BOUTEILS	925421	1959487	2002
PUY-SANIERES	LADOUX (OU DES VIGNETS)	925671	1959438	2002
RABOU	CUQUERE	893710	1963388	2002
RABOU	SOURCE DE LA BONNE EAU	893391	1962947	2002
RABOU	SOURCE DU GRAND PRÉ	892011	1962454	2002
RAMBAUD	BRUN OU MARIN HAUTE	902014	1955110	2002
RAMBAUD	MARIN BASSE	901763	1955260	2002
RAMBAUD	ST MARCEL ANCIEN	901301	1956100	2002
REALLON	REALLON NAPPE SOUTERRAINE	917966	1963833	2002
REALLON	SOURCE DE FONTGILLARDE	918591	1961653	2002
REALLON	SOURCE DE L'AREYER	919293	1961034	2002
REALLON	SOURCE DU CLOT DES AURANS N°1	918892	1961453	2002
REALLON	SOURCE LES FOUENTS	918375	1964364	2002
REMOLLON	LA PLAINE OU CHAPELLE ST ROCH	904882	1947781	2002
REMOLLON	VALLON DE L'HERMITAGE	904378	1949341	2002
REOTIER	FONTAINE DES ROIS	936153	1974093	2002
REOTIER	TOUMONE	936419	1971522	2002
RIBYRET	FAISSES	855666	1940696	2002
RIBYRET	LES FAISSES	855817	1940556	2002
RIBYRET	ROUBIOU	857430	1939348	2002
RIBYRET	TINDOURET	855705	1941306	2002
RIBIERS	CHATILLON	880109	1924729	2002
RIBIERS	CHATILLON	882276	1917496	2002
RIBIERS	CHATILLON	882276	1917496	2002
RIBIERS	CLARESCOMBE	877476	1919808	2002

Commune	Nom	X Lambert 2	Y Lambert 2	Mise à jour
RIBIERS	RIOUSSET	878980	1918800	2002
RISOUL	LA LAUZE	940609	1968630	2002
RISOUL	LA LAUZE	940609	1968630	2002
RISOUL	LE CLOT DU VALLON: AMONT	940676	1965878	2002
RISOUL	LES QUEYRASSES	939277	1969357	2002
RISOUL	MARILLAT	940109	1968609	2002
RISOUL	MEYRETTES	939479	1968307	2002
RISOUL	PRÉ DU LAUS	939301	1967546	2002
RISOUL	SOURCE DE CLOT OUATA	938564	1970166	2002
RISOUL	SOURCE DU LAUZEROT	940329	1968729	2002
RISTOLAS	TERRE ROUGE	969056	1984363	2002
ROCHEBRUNE	BEAUFORT	908558	1946338	2002
ROCHEBRUNE	PUITS DU PYLONE	905483	1947532	2002
ROCHEBRUNE	PUY (OU DE BRAMAFAN)	906188	1945732	2002
ROCHEBRUNE	RUISSEAU DE RIOU CLAIR RIVE DROITE	906088	1945722	2002
ROCHE-DE-RAME (LA)	BEL-PINET	937706	1981421	2002
ROCHE-DE-RAME (LA)	CHEF-LIEU	936496	1980937	2002
ROCHE-DE-RAME (LA)	GOURENQ SOURCE DE VAL HAUT	938586	1981693	2002
ROCHE-DE-RAME (LA)	LE COUGNET	941431	1984171	2002
ROCHE-DE-RAME (LA)	LE MAS DES DUCS	938025	1981932	2002
ROCHE-DES-ARNAUDS (LA)	COMBE	889443	1960643	2002
ROCHE-DES-ARNAUDS (LA)	FONT-FROIDE	886008	1961581	2002
ROCHE-DES-ARNAUDS (LA)	FORTUBE	887942	1960524	2002
ROCHE-DES-ARNAUDS (LA)	RUISSAN	884114	1958095	2002
ROCHETTE (LA)	BROU LA COMBE	902218	1962436	2002
ROCHETTE (LA)	PUY DE MAUGE	902615	1963688	2002
ROCHETTE (LA)	PUY DE MAUGE - MASSE VIEILLE	903536	1963560	2002
ROSANS	L'ESTANG	850185	1939144	2002
SAINT-ANDRE-D'EMBRUN	SOURCE DE VALBELLE	939202	1963013	2002
SAINT-ANDRE-D'EMBRUN	SOURCE DES GUIEUX	934672	1963992	2002
SAINT-ANDRE-D'EMBRUN	SOURCE DES JOURCINS	934647	1964032	2002
SAINT-ANDRE-D'EMBRUN	SOURCE DU THIOURE	934854	1965073	2002
SAINT-ANDRE-DE-ROSANS	SOURCE DES FRRAYERES	855329	1933236	2002
SAINT-ANDRE-DE-ROSANS	SOURCE DU TERRON	853015	1935943	2002

Inventaire d'anciens sites industriels et activités de services des Hautes-Alpes (05)

Commune	Nom	X Lambert 2	Y Lambert 2	Mise à jour
SAINT-APOLLINAIRE	LES ADOUX	919878	1958964	2002
SAINT-APOLLINAIRE	PLATE LONGUE	918636	1959711	2002
SAINT-APOLLINAIRE	SOURCE SUPERIEURE	919638	1959023	2002
SAINT-BONNET-EN-CHAMPSAUR	FONTENIOU	900573	1973470	2002
SAINT-CHAFFREY	BOIS DES COQS	934270	1999371	2002
SAINT-CHAFFREY	BOIS DES ROUSSES	937946	2001791	2002
SAINT-CHAFFREY	BOIS DES ROUSSES	937996	2001741	2002
SAINT-CHAFFREY	GRANDE ALPE	933580	1999330	2002
SAINT-CREPIN	LA CELLE	940746	1978136	2002
SAINT-CREPIN	LES GRANGETTES	941270	1980569	2002
SAINT-CREPIN	MOUSSIERES	940255	1978375	2002
SAINT-CREPIN	SOURCE MONASSIE/CHAPELLE DE	936768	1976125	2002
SAINT-CREPIN		941415	1978578	2002
SAINT-DISDIER	CLOT LA SAUCE	882754	1977284	2002
SAINT-DISDIER	LA MERE L'EGLISE	882395	1976853	2002
SAINT-DISDIER	L'AUCHE	881016	1975840	2002
SAINT-DISDIER	LE MAS	880914	1976810	2002
SAINT-DISDIER	LE MAS	880914	1976810	2002
SAINT-DISDIER	LE SERESQ	881036	1975650	2002
SAINT-DISDIER	LE TOMPLES	880795	1976440	2002
SAINT-DISDIER	LES PLAISES, CHOURUN DECLAISSETTE	880552	1977600	2002
SAINT-DISDIER	PAS LA COSTE	880557	1974948	2002
SAINT-DISDIER	SOURCE DES BERNARDS	882792	1977985	2002
SAINTE-COLOMBE	DU VILLAGE	866024	1925712	2002
SAINTE-COLOMBE	POMPAGE DES BEGUES	864229	1927080	2002
SAINTE-MARIE	SOURCE CLARET	849615	1944257	2002
SAINT-ETIENNE-EN-DEVOLUY	FONT LA MAIRE	884174	1972835	2002
SAINT-ETIENNE-EN-DEVOLUY	LA PEYROUSE	886734	1968677	2002
SAINT-ETIENNE-EN-DEVOLUY	LA RAJASSE	887409	1971150	2002
SAINT-ETIENNE-EN-DEVOLUY	LA SAUMATTE	886013	1968786	2002
SAINT-ETIENNE-EN-DEVOLUY	LES BAUCHES	882623	1972831	2002
SAINT-ETIENNE-EN-DEVOLUY	LES CHAMPS LEBRONNE	885030	1975178	2002

Commune	Nom	X Lambert 2	Y Lambert 2	Mise à jour
SAINT-ETIENNE-EN-DEVOLUY	LES PIBOULS	887111	1970159	2002
SAINT-ETIENNE-EN-DEVOLUY	QUARTIER DE PIOUS CHENU	888235	1968850	2002
SAINT-ETIENNE-EN-DEVOLUY	ROCH OU ST ROCH	886169	1970957	2002
SAINT-FIRMIN	SOURCE DE RECLUSAS	890613	1984675	2002
SAINT-GENIS	PIERRE AIGUE	874079	1936757	2002
SAINT-GENIS	TERRON	873779	1936737	2002
SAINT-JACQUES-EN-VALGODEMARD	AU-DESSUS DES PARIS	892783	1980597	2002
SAINT-JACQUES-EN-VALGODEMARD	GONSOLIN-GREGOIRE	892803	1980557	2002
SAINT-JACQUES-EN-VALGODEMARD	LE BESSEY	893202	1981038	2002
SAINT-JEAN-SAINT-NICOLAS	AIGUILLES N1	910088	1969058	2002
SAINT-JEAN-SAINT-NICOLAS	AIGUILLES N2	909788	1969158	2002
SAINT-JEAN-SAINT-NICOLAS	JEAN BLANC	909339	1968756	2002
SAINT-JEAN-SAINT-NICOLAS	LES MOULINS, SOURCE LA DOUE	907900	1972045	2002
SAINT-JEAN-SAINT-NICOLAS	PIERRE MÊLÈZE, SOURCE DES ROCHANDES	905988	1972321	2002
SAINT-JEAN-SAINT-NICOLAS	PRÉ L'AIGUILLE, SOURCE DU PRÉ L'AIG	909598	1973450	2002
SAINT-JEAN-SAINT-NICOLAS	PRÉ L'AIGUILLE, SOURCE DU PRÉ L'AIG	909658	1973410	2002
SAINT-JEAN-SAINT-NICOLAS	SCE DE LA GOUTIERE	909221	1972138	2002
SAINT-JEAN-SAINT-NICOLAS	SOURCE DE LA BONNE HERBE	908794	1973278	2002
SAINT-JEAN-SAINT-NICOLAS	SOURCE DE LA MARETANE	905619	1971810	2002
SAINT-JULIEN-EN-BEAUCHENE	BEAUDINARD	867018	1965566	2002
SAINT-JULIEN-EN-BEAUCHENE	BEAUMUGNE	869227	1961567	2002
SAINT-JULIEN-EN-BEAUCHENE	LA ROCHETTE	869439	1960497	2002
SAINT-JULIEN-EN-BEAUCHENE	MONTAMA HAUT AMONT	865911	1963412	2002
SAINT-JULIEN-EN-BEAUCHENE	MONTAMAT BAS	866322	1963123	2002
SAINT-JULIEN-EN-BEAUCHENE	MONTAMAT HAUT M2	865991	1963362	2002

Inventaire d'anciens sites industriels et activités de services des Hautes-Alpes (05)

Commune	Nom	X Lambert 2	Y Lambert 2	Mise à jour
SAINT-JULIEN-EN-BEAUCHENE	MONTAMAT HAUT M2	865991	1963362	2002
SAINT-JULIEN-EN-BEAUCHENE		866754	1966030	2002
SAINT-LAURENT-DU-CROS	SOURCE D'ARNOUVELLE	899486	1967083	2002
SAINT-LAURENT-DU-CROS	SOURCE DE LA CROIX	899336	1967113	2002
SAINT-LAURENT-DU-CROS	SOURCE DE LA CROZE	900969	1966006	2002
SAINT-LEGER-LES-MELEZES	PUITS DE LA PISCINE	906266	1968829	2002
SAINT-LEGER-LES-MELEZES	SOURCE TANCHIT	908260	1967963	2002
SAINT-MARTIN-DE-QUEYRIERES	LAUZERON-THIOURNE N1	934270	1991177	2002
SAINT-MARTIN-DE-QUEYRIERES	MINE OU PIERRE À AIGUISER	935975	1989531	2002
SAINT-MARTIN-DE-QUEYRIERES	SOURCE DE LA MOULIÈRE	936053	1990632	2002
SAINT-MARTIN-DE-QUEYRIERES		937130	1991935	2002
SAINT-MAURICE-EN-VALGODEMARD	LA DRAYE	899494	1986245	2002
SAINT-MAURICE-EN-VALGODEMARD	LA GRANGE	896706	1984598	2002
SAINT-MAURICE-EN-VALGODEMARD	LA MINE	898653	1986493	2002
SAINT-MAURICE-EN-VALGODEMARD	SOURCE DES FONTETTES	896125	1985157	2002
SAINT-MAURICE-EN-VALGODEMARD		897015	1985219	2002
SAINT-MICHEL-DE-CHAILLOL	SOURCE DE CELLARET AMONT	904293	1974328	2002
SAINT-MICHEL-DE-CHAILLOL	SOURCE DE CELLARET AVAL	903993	1974228	2002
SAINT-MICHEL-DE-CHAILLOL	SOURCE DE RIOU BUISSARD	904277	1972347	2002
SAINT-PIERRE-AVEZ	PRÉCAUX, SOURCE HAUTE	873677	1922674	2002
SAINT-PIERRE-AVEZ	PRENARIES	872878	1921831	2002
SAINT-SAUVEUR	LA COMBE, SOURCE DE L'UBAC	932546	1955271	2002
SAINT-SAUVEUR	LE CLOT DE L'AIGUE	935210	1958470	2002
SAINT-SAUVEUR	LE COIN	933438	1959156	2002
SAINT-SAUVEUR	LES MANINS	933594	1956604	2002
SAINT-SAUVEUR	LES TRUCS	934790	1958579	2002
SAINT-SAUVEUR	MÉALE, SOURCE CLOT DE L'AIGUE	935161	1958420	2002

Inventaire d'anciens sites industriels et activités de services des Hautes-Alpes (05)

Commune	Nom	X Lambert 2	Y Lambert 2	Mise à jour
SAINT-SAUVEUR	PRA MONIER, SOURCE LE COIN, AMONT	933418	1958866	2002
SAINT-SAUVEUR	SOURCE DE SALETTES OU MARTINAT	933306	1955723	2002
SAINT-SAUVEUR		931976	1955169	2002
SAINT-VERAN	BOIS DE COLOMBE	960594	1975916	2002
SAINT-VERAN	BOIS DE COLOMBES	960784	1975846	2002
SAINT-VERAN	BOIS DE COLOMBES	960794	1975756	2002
SAINT-VERAN	BOIS DE COLOMBES	961205	1975647	2002
SAINT-VERAN	CLOT DES GRANGES	962688	1974540	2002
SAINT-VERAN	FONTAINE DU RENARD	960753	1976286	2002
SAINT-VERAN	SERRE VASSEROT	960253	1975885	2002
SALEON	ARLIAUDES	873748	1932303	2002
SALEON	CLAUX	873339	1931401	2002
SALERANS	SOURCE DU DEVEZ	869856	1921125	2002
SALLE LES ALPES (LA)	BEZ	932422	2002278	2002
SALLE LES ALPES (LA)	GOUDISSARTS	934057	2000631	2002
SALLE LES ALPES (LA)	MUZET CLOT DE BORE	934325	2001632	2002
SALLE LES ALPES (LA)	ROCHER DE L'ENFER	932261	1998726	2002
SALLE LES ALPES (LA)	RUEILLE-ROCHE BLANC S	934496	2001173	2002
SALLE LES ALPES (LA)	SOURCE DE CRATAR	933084	2001569	2002
SALLE LES ALPES (LA)	SOURCE DES SIEYES	935128	2004415	2002
SALLE LES ALPES (LA)	SOURCE DES VERNEY	932764	2001889	2002
SALLE LES ALPES (LA)	ST JOSEPH	935117	2004986	2002
SALLE LES ALPES (LA)		932620	2003279	2002
SAULCE (LA)	LES ALBERGEMENTS	892964	1942571	2002
SAUZE-DU-LAC (LE)	COMBE D'ORBANNE	918634	1951905	2002
SAUZE-DU-LAC (LE)	ESTANIOUR	918176	1950713	2002
SAUZE-DU-LAC (LE)	PALATRIERE	918543	1952145	2002
SAUZE-DU-LAC (LE)	PBE LA VIERE	918096	1950513	2002
SAVINES-LE-LAC	LES CHAPPAS	920741	1953912	2002
SAVOURNON	LA COURTINE	876587	1943958	2002
SAVOURNON	LA QUEYRA	875546	1939383	2002
SAVOURNON	TORRENT DE COMBESCURE	877727	1939587	2002
SERRES	BESSONS	868172	1943291	2002
SERRES	JABDANNE	867711	1943441	2002
SERRES	LES CHAMBONNES MICHONS	868723	1942892	2002
SIGOTTIER	AOURE	866920	1943629	2002

Inventaire d'anciens sites industriels et activités de services des Hautes-Alpes (05)

Commune	Nom	X Lambert 2	Y Lambert 2	Mise à jour
SIGOTTIER	CHABOUTIER, SOURCE LE FOREST	866603	1946931	2002
SIGOTTIER	LES DROYES, SOURCE DU CHEF-LIEU	866907	1945060	2002
SIGOTTIER	QUARTIER DES MICHONS	867179	1944040	2002
SIGOTTIER	REYNAUDS	867440	1943930	2002
SIGOTTIER	ROCHER DE JARDANNE	866700	1943489	2002
SIGOYER	LES ROSES	887864	1949856	2002
SIGOYER	VOLLAIRE	887990	1947355	2002
SIGOYER	VOLLAIRE	887800	1947194	2002
SIGOYER		886946	1948884	2002
SIGOYER		887406	1949025	2002
SORBIERS	SOURCE DE ST HONORAT	858906	1931774	2002
SORBIERS	SOURCE DU BERCEAU	859055	1931994	2002
SORBIERS	SOURCE DU MIANS	858956	1931794	2002
TALLARD	LES JARDINS	896347	1946932	2002
THEUS	CHAPELLE ST PIERRE	906328	1950226	2002
THEUS	COMBE REYNAUD OU LE POET	906207	1950346	2002
TRESCLEOUX	LA BLAISANCE	868761	1933394	2002
TRESCLEOUX	LE REVOL	873647	1933013	2002
UPAIX	ST MARTIN	884364	1929261	2002
VAL-DES-PRES	CAPTAGE DE LA DRAYE - VILLE DE BRIANCON	942311	2004353	2002
VAL-DES-PRES	DES FONTAINE	942489	2001493	2002
VAL-DES-PRES	SOURCE DE LA RUINE	941784	2003041	2002
VAL-DES-PRES	SOURCE DU RIVET	941814	2007273	2002
VALLOUISE	BEASSAC	923678	1990041	2002
VALLOUISE	CHAMPARIE PETIT PARCHER	929659	1990566	2002
VALLOUISE	LE GRAND PARCHER	930290	1990387	2002
VALLOUISE	MALEZATTE	925670	1989626	2002
VALLOUISE	PUY AILLAUD	925854	1992108	2002
VALLOUISE	PUY AILLAUD	926184	1992239	2002
VALLOUISE	VIELLES FONTAINES	927018	1990610	2002
VARS	CHALET PASTORAL	947616	1967647	2002
VARS	ESCONDUS	944883	1960505	2002
VARS	ESCONDUS	944560	1961335	2002
VARS	LARA	946057	1967133	2002
VARS	LES COLOMBETS	947056	1963803	2002
VARS	LES COLOMBETS	946965	1964083	2002

Commune	Nom	X Lambert 2	Y Lambert 2	Mise à jour
VARS	SIBIERE	944732	1960635	2002
VARS	SIBIERE	944732	1960635	2002
VARS	SOURCE DU REFUGE NAPOLEON	946686	1959659	2002
VARS	ST MARCELLIN	945348	1966510	2002
VARS	STE CATHERINE	946252	1964952	2002
VARS	STE CATHERINE	945972	1965161	2002
VENTAVON	ROBIN	881582	1938854	2002
VENTAVON	VALENTY	886411	1936242	2002
VEYNES	HAMEAU D'ORIOU	879110	1958605	2002
VEYNES	CHATEAUVIEUX	877913	1956351	2002
VEYNES	HAMEAU DE PETIT	879047	1959856	2002
VEYNES	TORRENT DE LA BE	879569	1958986	2002
VEYNES	TORRENT DE LA DO	875886	1959539	2002
VIGNEAUX (LES)	BARTHALAY	932172	1990042	2002
VIGNEAUX (LES)	FOUNT ARNAOUD SAGNE OU SOURCE HAUTE	932705	1988852	2002
VIGNEAUX (LES)	LA COMBE NOIRE	930904	1988938	2002
VILLAR-D'ARENE	COL DU LAUTARET	920647	2011073	2002
VILLAR-D'ARENE	LE PONTET	916409	2013994	2002
VILLAR-D'ARENE	MALATRAY DROITE	917570	2013547	2002
VILLAR-D'ARENE	MALATRAY GAUCHE	917610	2013547	2002
VILLAR-D'ARENE	PAVILLONS AVAL SOURCE DES GAGNES	917344	2011936	2002
VILLAR-LOUBIERE	SOURCE DE COLOMBEUGNE	899060	1987094	2002
VILLAR-SAINT-PANCRACE	SOURCE BARNEOUD	941744	1991086	2002
VILLAR-SAINT-PANCRACE	SOURCE DE ROCHER GAFOUILLE	940441	1996145	2002
VITROLLES	COMBE	886836	1945681	2002
VITROLLES	QUERLIE BASSE	887551	1941889	2002
VITROLLES	QUERLIR HAUTE	886988	1941307	2002



Centre scientifique et technique
3, avenue Claude-Guillemain
BP 36009
45060 – Orléans Cedex 2 – France
Tél. : 02 38 64 34 34

Service géologique régional "Provence-Alpes-Côte-d'Azur"
117 avenue de Luminy
BP 168
13276 – Marseille - France
Tél. : 04 91 17 74 77