

Annexes

Annexe 1

Rappels sur le mécanisme de retrait-gonflement des argiles

Rappels sur le mécanisme de retrait-gonflement des argiles

Le terme argile désigne à la fois une classe granulométrique ($< 2 \mu\text{m}$) et une nature minéralogique correspondant à la famille des phyllosilicates.

Dans le cadre de cette étude, on s'intéressera essentiellement à la composante argileuse qui constitue les formations géologiques argileuses et/ou marneuses, affleurantes à sub-affleurantes. Dans cette approche géologique, on considère que celles-ci constituent les sols argileux. Cette approche est différente de celle consistant à prendre en compte les sols argileux s.s. dérivant de processus pédogénétiques superficiels complexes.

À l'échelle microscopique, les minéraux argileux se caractérisent par une structure minéralogique en feuillets. Ceux-ci sont constitués d'un assemblage de silicates (SiO_3) et d'aluminates (Al_2O_3) entre lesquels viennent s'interposer des molécules d'eau. La majorité des minéraux argileux appartient à la famille des phyllosilicates 2:1 (deux couches tétraédriques encadrant une couche octaédrique). La structure des assemblages cristallins est variable selon le type d'argile. Certains d'entre eux, telle que la **montmorillonite**, présentent des liaisons faibles entre feuillets, ce qui permet l'acquisition ou le départ de molécules d'eau.

L'hydratation des cations situés à la surface des feuillets provoque leur élargissement, ce qui se traduit par une augmentation du volume du minéral. C'est le **phénomène de gonflement** intracristallin ou interfoliaire. Le gonflement est lié au phénomène d'adsorption d'eau sur les sites hydrophiles de l'argile.

Ce processus est réversible. Un départ d'eau entraîne une diminution du volume du minéral, mais la liaison entre l'eau et les feuillets est forte. C'est le **phénomène de retrait**.

Les phénomènes de retrait-gonflement s'expriment préférentiellement dans les minéraux argileux appartenant au **groupe des smectites** (montmorillonite, beidellite, nontronite, saponite, hectorite, sauconite) et dans une moindre mesure au **groupe des interstratifiés** (alternance plus ou moins régulière de feuillets de natures différentes ; par exemple illite – montmorillonite).

À l'échelle macroscopique, ces micro-agrégats de feuillets s'organisent en assemblages plus ou moins anisotropes et cohérents, en fonction de la forme des particules élémentaires qui les composent, et en fonction de la force des liaisons entre particules. Ces dernières sont assurées par des molécules d'eau intercalées. Ce mode d'assemblage, qui définit la texture du « sol argileux » dépend de la nature minéralogique des argiles, du mode de sédimentation et de l'état de consolidation du matériau. En particulier, une argile vasarde ne présentera pas la même texture – et donc pas la même cohésion – qu'une argile surconsolidée, par exemple à la suite d'un enfouissement à grande profondeur.

À cette échelle, la variation de teneur en eau dans le sol se traduit également par des variations de volume du matériau. On parle alors de gonflement interparticulaire. Ce phénomène affecte toutes les argiles, mais son amplitude est nettement plus faible que le gonflement interfoliaire (qui n'affecte que certaines argiles).

Les sols argileux se caractérisent donc par une grande influence de la teneur en eau sur leur comportement mécanique. En géotechnique, on identifie d'ailleurs les différents types de sols argileux sur la base de ce critère. Pour cela on détermine les teneurs en eau (dites **limites d'Atterberg**) à partir desquelles le comportement du matériau se modifie. Atterberg, puis par la suite Casagrande, ont défini de façon conventionnelle, à partir de la teneur en eau, les limites de divers états de consistance d'un sol donné :

- la **limite de liquidité W_L** sépare l'état liquide de l'état solide ; elle correspond à la teneur en eau à partir de laquelle l'argile commence à s'écouler sous son poids propre ;

- la **limite de plasticité W_P** sépare l'état plastique de l'état solide (avec retrait) ; elle correspond à la teneur en eau en deçà de laquelle l'argile ne peut plus se déformer sans microfissuration ;

L'étendue du domaine plastique compris en ces deux valeurs est dénommée **indice de plasticité** : $I_P = W_L - W_P$). Elle représente l'aptitude de l'argile à acquérir de l'eau.

- la **limite de retrait W_R** : lorsque la teneur en eau diminue en dessous de W_P , le volume de sol argileux se réduit progressivement, mais le matériau reste saturé en eau jusqu'à une valeur dite limite de retrait qui sépare l'état solide avec retrait de l'état solide sans retrait. À partir de ce stade, si la dessiccation se poursuit, elle se traduit par une fissuration du matériau. En cas de réhydratation de l'argile, l'eau pourra circuler rapidement dans ces fissures. Au-delà de W_R , l'arrivée d'eau s'accompagnera d'une augmentation de volume, proportionnelle au volume d'eau supplémentaire incorporé dans la structure.

Les limites d'Atterberg, qui sont des teneurs en eau particulières, s'expriment, comme la teneur en eau W , en %.

Les phénomènes de retrait (liés à une diminution de volume du matériau qui se traduit, verticalement par un tassement, et horizontalement par une fissuration), et de gonflement (liés à une augmentation de volume), sont donc essentiellement causés par des variations de teneur en eau. En réalité, cependant, le phénomène est aussi régi par des variations de l'état de contrainte, et plus précisément par l'apparition de pressions interstitielles négatives.

Dans le cas d'un sol saturé, la contrainte verticale totale, qui règne dans le sol à une profondeur donnée, est la somme de la pression interstitielle due à l'eau et d'une contrainte dite effective qui régit le comportement de la phase solide du sol (pression intergranulaire). La contrainte totale est constante puisque liée à la charge exercée par les terrains sus-jacents (augmentée éventuellement d'une surcharge due, par exemple, à la présence d'une construction en surface). L'apparition d'une pression interstitielle négative, appelée **succion**, se traduit donc par une augmentation de la contrainte effective (c'est-à-dire une consolidation du squelette granulaire) et une expulsion d'eau. Un sol argileux situé au-dessus du niveau de la nappe, et qui est saturé, est ainsi soumis à une pression de succion qui lui permet d'aspirer l'eau de la nappe, par capillarité, et de maintenir son état de saturation. Cette pression de succion peut atteindre des valeurs très élevées à la surface du sol, surtout si celle-ci est soumise à une évaporation intense.

Annexe 2

Liste des formations argileuses et marneuses du département de la Dordogne et fichiers MapInfo associés

Age	Formation	Lithologie	Nom Fichier Mapinfo
Pleistocène	Très basses terrasses	Sable, graviers et galets peu argileux	Très basses terrasses_24
Pleistocène	Basses terrasses	Sable, graviers et galets peu argileux	Basses terrasses_24
Pleistocène	Moyennes terrasses	Sable, graviers et galets peu argileux	Moyennes terrasses_24
Pleistocène	Hautes terrasses	Sable, graviers et galets à matrice argileuse	Haute terrasse_24
Pleistocène	Formations colluviales oligo-quat.	Galets à matrice sablo-argileuse	Colluvions galets_Oligo
Paléoc.-Quaternaire	Altérites du socle	Sables limoneux et Argiles sableuses	Altérites socle_24
Oligocène supérieur	Molasses de l'Agenais supérieur	Argiles carbonatées plus ou moins silteuses	Mol_Agenais_sup_24
Oligocène supérieur	Molasses de l'Agenais inférieur	Argiles carbonatées plus ou moins silteuses	Mol_Agenais_inf_24
Oligocène supérieur	Argiles de la Bessède	Argiles plastiques peu carbonatées	Argiles_Bessède
Oligocène supérieur	Formation de Boisbretreau supérieur	Sables feldspathiques argileux et argiles vertes	Boisbretreau_sup_24
Oligocène inférieur	Formation de Boisbretreau moyen	Sables feldspathiques argileux et argiles vertes	Boisbretreau_moy_24
Oligocène inférieur	Marnes à Huitres de l'Agenais	Marnes gris-noir	Marnes_Huitres_Oligo_24
Oligocène inférieur	Molasses du Fronsadais supérieur	Argiles carbonatées plus ou moins silteuses	Mol_Fronsadais_sup_24
Eocène supérieur	Molasses du Fronsadais moyen	Argiles carbonatées plus ou moins silteuses	Mol_Fronsadais_moy_24
Eocène supérieur	Molasses du Fronsadais inférieur	Argiles carbonatées plus ou moins silteuses	Mol_Fronsadais_inf_24
Eocène supérieur	Argiles à Paleotherium	Argiles carbonatées plus ou moins sableuses	Argiles_Paleoth_24
Eocène supérieur	Formation de Boisbretreau inférieur	Sables argileux feldspathiques et argiles brunes	Boisbretreau_inf_24
Eocène moyen	Altérites de l'Eocène	Sables argileux ferruginisés	Eocène_altérite_24
Eocène moyen	Formation de Beaurepos-Limeyrat	Sables feldspathiques argileux et argiles vertes	Eocène_moyen_24
Eocène inférieur	Formations de Guizengeard et de Mortemart	Sables fins argileux à lentilles d'argile kaolinique	Eocène_inf_kaolinique_24
Paléocène	Altérites du Campanien supérieur	argiles vertes à silex	Altérites_Camp3_24
Paléocène	Altérites du Santonien supérieur	Sables argileux bruns colluvionnés	Altérites_Santo_sup_24
Paléocène	Altérites type Barade	argiles vertes à silex et Sables argileux colluvionnés	Altérites_Barade_24
Paléocène	Altérites du Périgord Vert	argiles vertes à silex et Sables argileux colluvionnés	Altérites_Périgord_Vert_24
Paléocène	Altérites du Bergeracois	argiles vertes à silex et Sables argileux colluvionnés	Altérites_Bergeracois_24
Paléocène	Altérites du Périgord Noir	Sables argileux ferruginisés plus ou moins colluvionnés	Altérites_Périgord_Noir_24
Campanien supérieur	Formation de Biron	Calcaire mamo-crayeux et marnes	Campanien_Biron_24
Campanien supérieur	Formation de Coursac	Calcaire mamo-crayeux et marnes	Campanien_Coursac_24
Campanien inférieur	Formations d'Atur, de Gimeux et de Marsaguet	Calcaire crayo-mameux	Campanien_Atur / Campanien_Marsaguet_24
Cénomanién	Formation de Quinsac	Marnes vertes à huitres, sables et calcaires gréseux	Cénomanién_24
Toarcien	Formation de Tourtoirac	Marnes et argiles grises à noires	Toarcien_24
Hettangien-Pliensbachien	Formations du Lias inférieur	Grès grossiers, plus ou moins dolomitique à niveaux mameux	Pliensbachien_Nord_24
Saxono-Thuringien	Grès de Louignac	Grès rouges micacés à interlits argileux	Saxono-Thuringien_24
Ordovicien-Silurien	Séicitochistes de Génis	Schistes verts à surface lustrée	Séicitochistes_Génis_24
Cambrien	Formation des Grès de Thiviers	Schistes	Schistes_verts_24 / Schistes_verts2_24
Cambrien	Groupe de la Dronne	Micaschistes lamelleux	Micaschistes_24

Annexe 3

**Liste des 354 communes sinistrées pour cause de retrait-gonflement
des argiles pendant la période 1989-1998 en Dordogne,
associées aux 715 périodes reconnues et aux dates des arrêtés
préfectoraux et des publications au Journal Officiel.**

CATASTROPHE NATURELLE - SECHERESSE MOUVEMENTS DIFFERENTIELS DE TERRAIN

Département de la DORDOGNE

Liste alphabétique des communes ayant déjà bénéficié
d'un arrêté interministériel portant constatation de
l'état de catastrophe naturelle

Date de mise à jour : 19/12/00

Page 1

Commune	Canton	Arrondiss.	Début Evènement	Fin	Date Arrêté	Date JO
ABJAT SUR BANDIAT	NONTRON	NONTRON	MAI 89 A DEC 91		03/05/95	07/05/95
AGONAC	BRANTOME	PERIGUEUX	MAI 89 A DEC 91		06/12/93	28/12/93
AGONAC	BRANTOME	PERIGUEUX	JAN 92 à SEP 95		03/04/96	17/04/96
AGONAC	BRANTOME	PERIGUEUX	OCT 95 A DEC 96		17/12/97	30/12/97
AGONAC	BRANTOME	PERIGUEUX	Jan 97 a jun 98		29/12/98	13/01/99
AJAT	THENON	PERIGUEUX	MAI 89 à déc 90		12/08/91	30/08/91
AJAT	THENON	PERIGUEUX	Jan 91 à Déc 91		03/05/95	07/05/95
AJAT	THENON	PERIGUEUX	JAN 92 à SEP 95		03/04/96	17/04/96
ALLEMANS	RIBERAC	PERIGUEUX	MAI 89 A DEC 91		16/10/92	17/10/92
ALLEMANS	RIBERAC	PERIGUEUX	JAN 92 A JUN 98		23/02/99	10/03/99
ALLES SUR DORDOGNE	BUISSON DE CADOUIN (LE)	BERGERAC	MAI 89 A DEC 91		16/10/92	17/10/92
ANLHIAC	EXCIDEUIL	PERIGUEUX	MAI 89 A DEC 91		03/05/95	07/05/95
ANLHIAC	EXCIDEUIL	PERIGUEUX	Jan 92 a jun 98		29/12/98	13/01/99
ANNESSE ET BEAULIEU	SAINT ASTIER	PERIGUEUX	MAI 89 A DEC 90		12/08/91	30/08/91
ANNESSE ET BEAULIEU	SAINT ASTIER	PERIGUEUX	Jan 91 à déc 91		03/05/95	07/05/95
ANNESSE ET BEAULIEU	SAINT ASTIER	PERIGUEUX	JAN 92 A DEC 96		08/07/97	19/07/97
ANNESSE ET BEAULIEU	SAINT ASTIER	PERIGUEUX	Jan 97 a jun 98		29/12/98	13/01/99
ANTONNE ET TRIGONANT	SAVIGNAC LES EGLISES	PERIGUEUX	Jan 91 à déc 91		06/12/93	28/12/93
ANTONNE ET TRIGONANT	SAVIGNAC LES EGLISES	PERIGUEUX	JAN 92 A DEC 96		17/12/97	30/12/97
ARCHIGNAC	SALIGNAC EYVIGUES	SARLAT	MAI 89 A DEC 90		12/08/91	30/08/91
ATUR	SAINT PIERRE DE CHIGNAC	PERIGUEUX	MAI 89 A DEC 90		12/08/91	30/08/91
ATUR	SAINT PIERRE DE CHIGNAC	PERIGUEUX	Jan 91 à déc 91		03/05/95	07/05/95
ATUR	SAINT PIERRE DE CHIGNAC	PERIGUEUX	Janv 92 sept 95		09/12/96	20/12/96
ATUR	SAINT PIERRE DE CHIGNAC	PERIGUEUX	OCT 95 A JUN 98		23/02/99	10/03/99
AURIAC DU PERIGORD	MONTIGNAC	SARLAT	MAI 89 A DEC 91		06/12/93	28/12/93
AZERAT	THENON	PERIGUEUX	MAI 89 A DEC 91		06/12/93	28/12/93
AZERAT	THENON	PERIGUEUX	JAN 92 A JUN 98		23/02/99	10/03/99
BACHELLERIE LA	TERRASSON	SARLAT	MAI 89 A DEC 90		12/08/91	30/08/91
BADEFOLS D'ANS	HAUTEFORT	PERIGUEUX	MAI 89 A DEC 91		16/10/92	17/10/92
BADEFOLS D'ANS	HAUTEFORT	PERIGUEUX	JAN 92 A DEC 96		17/12/97	30/12/97
BADEFOLS D'ANS	HAUTEFORT	PERIGUEUX	Jan 97 a jun 98		29/12/98	13/01/99
BANEUIL	LALINDE	BERGERAC	MAI 89 A DEC 91		16/10/92	17/10/92
BANEUIL	LALINDE	BERGERAC	JAN 92 A OCT 96		19/09/97	11/10/97
BARDOU	ISSIGEAC	BERGERAC	MAI 89 A DEC 96		17/12/97	30/12/97
BARDOU	ISSIGEAC	BERGERAC	Jan 97 a jun 98		29/12/98	13/01/99
BARS	THENON	PERIGUEUX	MAI 89 A DEC 90		12/08/91	30/08/91
BARS	THENON	PERIGUEUX	Jan 91 à déc 91		03/05/95	07/05/95
BARS	THENON	PERIGUEUX	JAN 92 à SEP 95		03/04/96	17/04/96
BARS	THENON	PERIGUEUX	OCT 95 A DEC 96		17/12/97	30/12/97
BARS	THENON	PERIGUEUX	JAN 97 A JUN 98		23/02/99	10/03/99
BASSILLAC	SAINT PIERRE DE CHIGNAC	PERIGUEUX	MAI 89 A DEC 90		12/08/91	30/08/91
BASSILLAC	SAINT PIERRE DE CHIGNAC	PERIGUEUX	Jan 91 à déc 91		03/05/95	07/05/95
BASSILLAC	SAINT PIERRE DE CHIGNAC	PERIGUEUX	JAN 92 A DEC 96		19/09/97	11/10/97
BASSILLAC	SAINT PIERRE DE CHIGNAC	PERIGUEUX	JAN 97 A JUN 98		23/02/99	10/03/99
BAYAC	BEAUMONT DU PERIGORD	BERGERAC	MAI 89 A DEC 90		12/08/91	30/08/91
BEAUMONT DU PERIGORD	BEAUMONT DU PERIGORD	BERGERAC	Jan 92 à Sep 95		03/04/96	17/04/96
BEAUMONT DU PERIGORD	BEAUMONT DU PERIGORD	BERGERAC	JAN 92 à SEP 96		03/04/96	17/04/96
BEAUPOUYET	MUSSIDAN	PERIGUEUX	MAI 89 A DEC 91		16/10/92	17/10/92
BEAUPOUYET	MUSSIDAN	PERIGUEUX	JAN 92 à SEP 95		03/04/96	17/04/96
BEAUPOUYET	MUSSIDAN	PERIGUEUX	Oct 95 a jun 98		29/12/98	13/01/99
BEAUREGARD DE TERRASSON	TERRASSON	SARLAT	MAI 89 A DEC 90		12/08/91	30/08/91
BEAUREGARD DE TERRASSON	TERRASSON	SARLAT	JAN 91 A JUN 98		23/02/99	10/03/99
BEAUREGARD ET BASSAC	VILLAMBLARD	BERGERAC	MAI 89 A DEC 91		16/10/92	17/10/92
BEAURONNE	NEUVIC SUR L'ISLE	PERIGUEUX	MAI 89 A DEC 98		16/04/99	02/05/99
BELVES	BELVES	SARLAT	mai 89 a iun 98		23/02/99	10/03/99

Commune	Canton	Arrondiss.	Début Evènement	Fin	Date Arrêté	Date JO
BERGERAC	BERGERAC	BERGERAC	MAI 89 A DEC 90		12/08/91	30/08/91
BERGERAC	BERGERAC	BERGERAC	JAN 92 à SEP 95		03/04/96	17/04/96
BERGERAC	BERGERAC	BERGERAC	OCT 95 A DEC 96		17/12/97	30/12/97
BERGERAC 1ER CANTON	BERGERAC 1ER CANTON	BERGERAC	Jan 91 à déc 91		03/05/95	07/05/95
BERGERAC 2EME CANTON	BERGERAC 2EME CANTON	BERGERAC	Jan 91 à déc 91		03/05/95	07/05/95
BERTRIC BUREE	VERTEILLAC	PERIGUEUX	MAI 89 A DEC 91		16/10/92	17/10/92
BERTRIC BUREE	VERTEILLAC	PERIGUEUX	JAN 92 A JUN 98		23/02/99	10/03/99
BEYNAC ET CAZENAC	SARLAT LA CANEDA	SARLAT	MAI 89 A DEC 91		03/05/95	07/05/95
BEYNAC ET CAZENAC	SARLAT LA CANEDA	SARLAT	JAN 92 à SEP 95		03/04/96	17/04/96
BIRAS	BRANTOME	PERIGUEUX	MAI 89 A DEC 91		06/12/93	28/12/93
BIRAS	BRANTOME	PERIGUEUX	MAI 89 à DEC 95		17/07/96	04/09/96
BLIS ET BORN	SAINT PIERRE DE CHIGNAC	PERIGUEUX	MAI 89 A DEC 90		12/08/91	30/08/91
BLIS ET BORN	SAINT PIERRE DE CHIGNAC	PERIGUEUX	Jan 91 à déc 91		06/12/93	28/12/93
BLIS ET BORN	SAINT PIERRE DE CHIGNAC	PERIGUEUX	JAN 92 à SEP 95		03/04/96	17/04/96
BLIS ET BORN	SAINT PIERRE DE CHIGNAC	PERIGUEUX	OCT 95 A JUN 98		23/02/99	10/03/99
BOISSEUILH	HAUTEFORT	PERIGUEUX	MAI 89 A DEC 90		12/08/91	30/08/91
BOISSEUILH	HAUTEFORT	PERIGUEUX	Jan 91 a jun 98		29/12/98	13/01/99
BONNEVILLE ET ST AVIT	VELINES	BERGERAC	MAI 89 A DEC 91		06/12/93	28/12/93
BOULAZAC	SAINT PIERRE DE CHIGNAC	PERIGUEUX	MAI 89 A DEC 90		12/08/91	30/08/91
BOULAZAC	SAINT PIERRE DE CHIGNAC	PERIGUEUX	Jan 91 à déc 91		06/12/93	28/12/93
BOULAZAC	SAINT PIERRE DE CHIGNAC	PERIGUEUX	JAN 92 à SEP 95		03/04/96	17/04/96
BOULAZAC	SAINT PIERRE DE CHIGNAC	PERIGUEUX	OCT 95 A JUN 98		23/02/99	10/03/99
BOUNIAGUES	ISSIGEAC	BERGERAC	MAI 89 A DEC 91		06/12/93	28/12/93
BOUNIAGUES	ISSIGEAC	BERGERAC	Jan 92 a jun 98		29/12/98	13/01/99
BOURDEILLES	BRANTOME	PERIGUEUX	JAN 92 A DEC 96		17/12/97	30/12/97
BOURDEILLES	BRANTOME	PERIGUEUX	Jan 97 a jun 98		29/12/98	13/01/99
BOURG DU BOST	RIBERAC	PERIGUEUX	MAI 89 A DEC 91		16/10/92	17/10/92
BOURG DU BOST	RIBERAC	PERIGUEUX	JAN 92 A JUN 98		23/02/99	10/03/99
BOURGNAC	MUSSIDAN	PERIGUEUX	JAN 92 à SEP 95		03/04/96	17/04/96
BOURGNAC	MUSSIDAN	PERIGUEUX	oct 95 a jun 98		29/12/98	13/01/99
BOURROU	VERGT	PERIGUEUX	JAN 92 à SEP 95		03/04/96	17/04/96
BOURROU	VERGT	PERIGUEUX	OCT 95 A JUN 98		23/02/99	10/03/99
BRANTOME	BRANTOME	PERIGUEUX	MAI 89 A DEC 91		03/05/95	07/05/95
BRANTOME	BRANTOME	PERIGUEUX	OCT 95 A DEC 96		17/12/97	30/12/97
BREUILH	VERGT	PERIGUEUX	MAI 89 A DEC 91		06/12/93	28/12/93
BREUILH	VERGT	PERIGUEUX	JAN 92 A DEC 96		08/07/97	19/07/97
BUISSON DE CADOUIN LE	BUISSON DE CADOUIN (LE)	BERGERAC	MAI 89 A DEC 91		16/10/92	17/10/92
BUISSON DE CADOUIN LE	BUISSON DE CADOUIN (LE)	BERGERAC	JAN 92 A JUN 98		23/02/99	10/03/99
BUSSAC	BRANTOME	PERIGUEUX	MAI 89 A DEC 91		16/10/92	17/10/92
BUSSAC	BRANTOME	PERIGUEUX	JAN 92 à SEP 95		03/04/96	17/04/96
BUSSAC	BRANTOME	PERIGUEUX	OCT 95 A JUN 98		23/02/99	10/03/99
CANTILLAC	CHAMPAGNAC DE BELAIR	NONTRON	MAI 89 A DEC 98		16/04/99	02/05/99
CAPDROT	MONPAZIER	BERGERAC	MAI 89 A OCT 96		08/07/97	19/07/97
CARSAC DE GURSON	VILLEFRANCHE DE LONCHAT	BERGERAC	MAI 89 A DEC 91		06/12/93	28/12/93
CARSAC DE GURSON	VILLEFRANCHE DE LONCHAT	BERGERAC	Jan 92 a jun 98		29/12/98	13/01/99
CASTELNAUD LA CHAPELLE	DOMME	SARLAT	MAI 89 A DEC 91		03/05/95	07/05/95
CELLES	MONTAGRIER	PERIGUEUX	MAI 89 A DEC 91		16/10/92	17/10/92
CELLES	MONTAGRIER	PERIGUEUX	JAN 92 A DEC 96		19/09/97	11/10/97
CELLES	MONTAGRIER	PERIGUEUX	Jan 97 a jun 98		29/12/98	13/01/99
CENDRIEUX	VERGT	PERIGUEUX	MAI 89 A DEC 91		16/10/92	17/10/92
CENDRIEUX	VERGT	PERIGUEUX	JAN 92 à SEP 95		03/04/96	17/04/96
CENDRIEUX	VERGT	PERIGUEUX	OCT 95 A JUN 98		23/02/99	10/03/99
CHALAGNAC	VERGT	PERIGUEUX	MAI 89 A DEC 90		12/08/91	30/08/91
CHALAGNAC	VERGT	PERIGUEUX	JAN 92 A DEC 96		19/09/97	11/10/97
CHALAGNAC	VERGT	PERIGUEUX	JAN 97 A JUN 98		23/02/99	10/03/99
CHAMPAGNE ET FONTAINE	VERTEILLAC	PERIGUEUX	MAI 89 A DEC 96		08/07/97	19/07/97
CHAMPCEVINEL	PERIGUEUX NORD EST	PERIGUEUX	MAI 89 A DEC 90		12/08/91	30/08/91
CHAMPCEVINEL	PERIGUEUX NORD EST	PERIGUEUX	Jan 91 à déc 91		03/05/95	07/05/95
CHAMPCEVINEL	PERIGUEUX NORD EST	PERIGUEUX	JAN 92 à SEP 95		03/04/96	17/04/96
CHAMPCEVINEL	PERIGUEUX NORD EST	PERIGUEUX	oct 95 a jun 98		29/12/98	13/01/99
CHANCELADE	PERIGUEUX OUEST	PERIGUEUX	MAI 89 A DEC 90		12/08/91	30/08/91
CHANCELADE	PERIGUEUX OUEST	PERIGUEUX	Jan 91 à déc 91		06/12/93	28/12/93
CHANCELADE	PERIGUEUX OUEST	PERIGUEUX	JAN 92 à SEP 95		03/04/96	17/04/96

Commune	Canton	Arrondiss.	Début Evènement	Fin	Date Arrêté	Date JO
CHANCELADE	PERIGUEUX OUEST	PERIGUEUX	oct 95 a jun 98		29/12/98	13/01/99
CHANGE LE	SAVIGNAC LES EGLISES	PERIGUEUX	MAI 89 A JUN 98		23/02/99	10/03/99
CHANTERAC	NEUVIC SUR L'ISLE	PERIGUEUX	MAI 89 A DEC 91		06/12/93	28/12/93
CHANTERAC	NEUVIC SUR L'ISLE	PERIGUEUX	JAN 92 A DEC 96		11/10/97	11/10/97
CHAPDEUIL	MONTAGRIER	PERIGUEUX	JAN 92 A DEC 96		17/12/97	30/12/97
CHAPDEUIL	MONTAGRIER	PERIGUEUX	oct 95 a jun 98		29/12/98	13/01/99
CHAPELLE AUBAREIL LA	MONTIGNAC	SARLAT	MAI 89 A DEC 91		16/10/92	17/10/92
CHAPELLE AUBAREIL LA	MONTIGNAC	SARLAT	JAN 92 à SEP 95		03/04/96	17/04/96
CHAPELLE AUBAREIL LA	MONTIGNAC	SARLAT	OCT 95 A DEC 96		17/12/97	30/12/97
CHAPELLE FAUCHER LA	CHAMPAGNAC DE BELAIR	NONTRON	MAI 89 A DEC 91		03/05/95	07/05/95
CHAPELLE FAUCHER LA	CHAMPAGNAC DE BELAIR	NONTRON	JAN 92 A DEC 96		17/12/97	30/12/97
CHAPELLE GONAGUET LA	SAINT ASTIER	PERIGUEUX	MAI 89 A DEC 90		12/08/91	30/08/91
CHAPELLE GONAGUET LA	SAINT ASTIER	PERIGUEUX	Jan 91 à déc 91		03/05/95	07/05/95
CHAPELLE GONAGUET LA	SAINT ASTIER	PERIGUEUX	JAN 92 A DEC 96		19/09/97	11/10/97
CHAPELLE GONAGUET LA	SAINT ASTIER	PERIGUEUX	oct 95 a jun 98		29/12/98	13/01/99
CHAPELLE GRESIGNAC LA	VERTEILLAC	PERIGUEUX	MAI 89 A DEC 91		03/05/95	07/05/95
CHAPELLE GRESIGNAC LA	VERTEILLAC	PERIGUEUX	JAN 92 A JUN 98		23/02/99	10/03/99
CHAPELLE MONTMOREAU LA	CHAMPAGNAC DE BELAIR	NONTRON	MAI 89 A DEC 98		16/04/99	02/05/99
CHATEAU L'EVEQUE	PERIGUEUX NORD EST	PERIGUEUX	MAI 89 A DEC 90		12/08/91	30/08/91
CHATEAU L'EVEQUE	PERIGUEUX NORD EST	PERIGUEUX	Jan 91 à déc 91		03/05/95	07/05/95
CHATEAU L'EVEQUE	PERIGUEUX NORD EST	PERIGUEUX	JAN 92 A DEC 96		08/07/97	19/07/97
CHATEAU L'EVEQUE	PERIGUEUX NORD EST	PERIGUEUX	JAN 97 A JUN 98		23/02/99	10/03/99
CHATRES	TERRASSON	SARLAT	MAI 89 A DEC 91		16/10/92	17/10/92
CHENAUD	SAINT AULAYE	PERIGUEUX	JAN 92 à SEP 95		03/04/96	17/04/96
CHENAUD	SAINT AULAYE	PERIGUEUX	oct 95 a jun 98		29/12/98	13/01/99
CHERVEIX CUBAS	HAUTEFORT	PERIGUEUX	Jan 92 a jun 98		29/12/98	13/01/99
CHOURGNAC	HAUTEFORT	PERIGUEUX	MAI 89 A DEC 91		16/10/92	17/10/92
CLADECH	BELVES	SARLAT	MAI 89 A DEC 90		12/08/91	30/08/91
COLOMBIER	ISSIGEAC	BERGERAC	MAI 89 A DEC 90		12/08/91	30/08/91
COLOMBIER	ISSIGEAC	BERGERAC	JAN 92 à SEP 95		03/04/96	17/04/96
COLOMBIER	ISSIGEAC	BERGERAC	oct 95 a jun 98		29/12/98	13/01/99
COMBERANCHE ET EPELUCHE	RIBERAC	PERIGUEUX	MAI 89 A DEC 91		03/05/95	07/05/95
COMBERANCHE ET EPELUCHE	RIBERAC	PERIGUEUX	JAN 92 A DEC 96		11/10/97	11/10/97
CONDAT SUR TRINCOU	CHAMPAGNAC DE BELAIR	NONTRON	MAI 89 A DEC 91		06/12/93	28/12/93
CONNE DE LA BARDE	ISSIGEAC	BERGERAC	MAI 89 A DEC 96		12/03/98	28/03/98
CONNE DE LA BARDE	ISSIGEAC	BERGERAC	Jan 97 a jun 98		29/12/98	13/01/99
CORGNAC SUR L'ISLE	THIVIERS	NONTRON	MAI 89 A DEC 91		16/10/92	17/10/92
CORNILLE	SAVIGNAC LES EGLISES	PERIGUEUX	MAI 89 A DEC 91		16/10/92	17/10/92
CORNILLE	SAVIGNAC LES EGLISES	PERIGUEUX	JAN 92 à SEP 95		03/04/96	17/04/96
CORNILLE	SAVIGNAC LES EGLISES	PERIGUEUX	OCT 95 A JUN 98		23/02/99	10/03/99
COUBJOURS	HAUTEFORT	PERIGUEUX	MAI 89 A DEC 91		06/12/93	28/12/93
COULAURES	SAVIGNAC LES EGLISES	PERIGUEUX	MAI 89 A DEC 91		03/05/95	07/05/95
COULAURES	SAVIGNAC LES EGLISES	PERIGUEUX	JAN 92 à SEP 95		03/04/96	17/04/96
COULOUNIEUX CHAMIERES	PERIGUEUX OUEST	PERIGUEUX	MAI 89 A DEC 90		12/08/91	30/08/91
COULOUNIEUX CHAMIERES	PERIGUEUX OUEST	PERIGUEUX	Jan 91 à déc 91		06/12/93	28/12/93
COULOUNIEUX CHAMIERES	PERIGUEUX OUEST	PERIGUEUX	JAN 92 à SEP 95		03/04/96	17/04/96
COULOUNIEUX CHAMIERES	PERIGUEUX OUEST	PERIGUEUX	OCT 95 A DEC 96		17/12/97	30/12/97
COULOUNIEUX CHAMIERES	PERIGUEUX OUEST	PERIGUEUX	Jan 97 a jun 98		29/12/98	13/01/99
COURS DE PILE	BERGERAC 2EME CANTON	BERGERAC	MAI 89 A DEC 91		06/12/93	28/12/93
COURS DE PILE	BERGERAC 2EME CANTON	BERGERAC	JAN 92 A DEC 96		12/03/98	28/03/98
COURSAC	SAINT ASTIER	PERIGUEUX	MAI 89 A DEC 90		12/08/91	30/08/91
COURSAC	SAINT ASTIER	PERIGUEUX	Jan 91 à déc 91		03/05/95	07/05/95
COURSAC	SAINT ASTIER	PERIGUEUX	JAN 92 à SEP 95		03/04/96	17/04/96
COURSAC	SAINT ASTIER	PERIGUEUX	OCT 95 A DEC 96		17/12/97	30/12/97
COURSAC	SAINT ASTIER	PERIGUEUX	Jan 97 a jun 98		29/12/98	13/01/99
COUTURES	VERTEILLAC	PERIGUEUX	MAI 89 A DEC 91		06/12/93	28/12/93
COUTURES	VERTEILLAC	PERIGUEUX	JAN 92 A SEP 96		19/09/97	11/10/97
COUTURES	VERTEILLAC	PERIGUEUX	JAN 92 A JUN 98		23/02/99	10/03/99
COUX ET BIGAROQUE	SAINT CYPRIEN	SARLAT	MAI 89 A DEC 91		16/10/92	17/10/92
CREYSSAC	MONTAGRIER	PERIGUEUX	MAI 89 A DEC 91		16/10/92	17/10/92
CREYSSAC	MONTAGRIER	PERIGUEUX	JAN 92 A DEC 96		19/09/97	11/10/97
CREYSSE	BERGERAC 2EME CANTON	BERGERAC	MAI 89 A DEC 90		12/08/91	30/08/91

Commune	Canton	Arrondiss.	Début Evènement	Fin	Date Arrêté	Date JO
CREYSSE	BERGERAC 2EME CANTON	BERGERAC	JAN 91 A JUN 98		23/02/99	10/03/99
CREYSSENSAC ET PISSOT	VERGT	PERIGUEUX	MAI 89 A DEC 91		06/12/93	28/12/93
CREYSSENSAC ET PISSOT	VERGT	PERIGUEUX	JAN 92 A DEC 96		19/09/97	11/10/97
CREYSSENSAC ET PISSOT	VERGT	PERIGUEUX	JAN 96 A DEC 98		16/04/99	02/05/99
CUBJAC	SAVIGNAC LES EGLISES	PERIGUEUX	MAI 89 A JUN 98		23/02/99	10/03/99
CUNEGES	SIGOULES	BERGERAC	Jan 92 a Jun 98		29/12/98	13/01/99
DAGLAN	DOMME	SARLAT	JAN 92 à SEP 95		03/04/96	17/04/96
DOISSAT	BELVES	SARLAT	MAI 89 A DEC 91		16/10/92	17/10/92
DOMME	DOMME	SARLAT	MAI 89 A DEC 91		06/12/93	28/12/93
DOUCHAPT	MONTAGRIER	PERIGUEUX	MAI 89 A DEC 91		16/10/92	17/10/92
DOUCHAPT	MONTAGRIER	PERIGUEUX	JAN 92 A DEC 96		19/09/97	11/10/97
DOUCHAPT	MONTAGRIER	PERIGUEUX	Jan 97 a Jun 98		29/12/98	13/01/99
DOUVILLE	VILLAMBLARD	BERGERAC	MAI 89 A DEC 90		12/08/91	30/08/91
DOUVILLE	VILLAMBLARD	BERGERAC	Jan 91 à déc 91		03/05/95	07/05/95
DOUVILLE	VILLAMBLARD	BERGERAC	JAN 92 à SEP 95		03/04/96	17/04/96
DOUVILLE	VILLAMBLARD	BERGERAC	oct 95 a Jun 98		29/12/98	13/01/99
DOUZE LA	SAINT PIERRE DE CHIGNAC	PERIGUEUX	MAI 89 A DEC 91		16/10/92	17/10/92
DOUZE LA	SAINT PIERRE DE CHIGNAC	PERIGUEUX	JAN 92 A DEC 96		08/07/97	19/07/97
DOUZE LA	SAINT PIERRE DE CHIGNAC	PERIGUEUX	JAN 97 A JUN 98		23/02/99	10/03/99
DOUZILLAC	NEUVIC SUR L'ISLE	PERIGUEUX	MAI 89 A DEC 91		16/10/92	17/10/92
DOUZILLAC	NEUVIC SUR L'ISLE	PERIGUEUX	JAN 92 à SEP 95		03/04/96	17/04/96
DOUZILLAC	NEUVIC SUR L'ISLE	PERIGUEUX	OCT 95 A DEC 96		17/12/97	30/12/97
ECHOURGNAC	MONTPON MENESTEROL	PERIGUEUX	JAN 92 A DEC 96		17/12/97	30/12/97
ECHOURGNAC	MONTPON MENESTEROL	PERIGUEUX	JAN 97 A JUN 98		23/02/99	10/03/99
EGLISE NEUVE DE VERGT	VERGT	PERIGUEUX	MAI 89 A DEC 90		12/08/91	30/08/91
EGLISE NEUVE DE VERGT	VERGT	PERIGUEUX	Jan 91 à déc 91		03/05/95	07/05/95
EGLISE NEUVE DE VERGT	VERGT	PERIGUEUX	Jan 92 à dec 96		19/09/97	11/10/97
EGLISE NEUVE DE VERGT	VERGT	PERIGUEUX	JAN 97 A JUN 98		23/02/99	10/03/99
ESCOIRE	SAVIGNAC LES EGLISES	PERIGUEUX	MAI 89 A DEC 91		16/10/92	17/10/92
ESCOIRE	SAVIGNAC LES EGLISES	PERIGUEUX	JAN 92 A DEC 96		12/03/98	28/03/98
ESCOIRE	SAVIGNAC LES EGLISES	PERIGUEUX	JAN 97 A JUN 98		23/02/99	10/03/99
EXCIDEUIL	EXCIDEUIL	PERIGUEUX	MAI 89 A DEC 91		06/12/93	28/12/93
EXCIDEUIL	EXCIDEUIL	PERIGUEUX	JAN 92 A DEC 98		16/04/99	02/05/99
EYGURANDE ET GARDEDEUIL	MONTPON MENESTEROL	PERIGUEUX	MAI 89 A DEC 91		03/05/95	07/05/95
EYGURANDE ET GARDEDEUIL	MONTPON MENESTEROL	PERIGUEUX	Jan 92 a Jun 98		29/12/98	13/01/99
EYLIAC	SAINT PIERRE DE CHIGNAC	PERIGUEUX	MAI 89 A DEC 90		12/08/91	30/08/91
EYLIAC	SAINT PIERRE DE CHIGNAC	PERIGUEUX	JAN 91 A JUN 98		23/02/99	10/03/99
EYMET	EYMET	BERGERAC	MAI 89 A DEC 91		16/10/92	17/10/92
EYMET	EYMET	BERGERAC	JAN 92 A DEC 96		08/07/97	19/07/97
EYMET	EYMET	BERGERAC	Jan 97 a Jun 98		29/12/98	13/01/99
EYVIRAT	BRANTOME	PERIGUEUX	MAI 89 A DEC 91		16/10/92	17/10/92
EYVIRAT	BRANTOME	PERIGUEUX	JAN 92 A DEC 96		19/09/97	11/10/97
EYVIRAT	BRANTOME	PERIGUEUX	Jan 97 a Jun 98		29/12/98	13/01/99
EYZERAC	THIVIERS	NONTRON	MAI 89 A DEC 91		16/10/92	17/10/92
EYZIES DE TAYAC SIREUIL LES	SAINT CYPRIEN	SARLAT	MAI 89 A DEC 91		16/10/92	17/10/92
FANLAC	MONTIGNAC	SARLAT	MAI 89 A DEC 91		03/05/95	07/05/95
FARGES LES	MONTIGNAC	SARLAT	MAI 89 A DEC 91		16/10/92	17/10/92
FAUX	ISSIGEAC	BERGERAC	MAI 89 A DEC 91		16/10/92	17/10/92
FESTALEMPS	SAINT AULAYE	PERIGUEUX	MAI 89 A DEC 91		03/05/95	07/05/95
FESTALEMPS	SAINT AULAYE	PERIGUEUX	JAN 92 A DEC 96		08/07/97	19/07/97
FLEIX LE	FORCE (LA)	BERGERAC	MAI 89 A DEC 90		12/08/91	30/08/91
FLEIX LE	FORCE (LA)	BERGERAC	JAN 92 A DEC 96		08/07/97	19/07/97
FLEIX LE	FORCE (LA)	BERGERAC	Jan 97 a Jun 98		29/12/98	13/01/99
FLEURAC	BUGUE (LE)	SARLAT	MAI 89 A DEC 90		12/08/91	30/08/91
FLEURAC	BUGUE (LE)	SARLAT	Jan 91 à déc 91		03/05/95	07/05/95
FLEURAC	BUGUE (LE)	SARLAT	JAN 92 A DEC 96		17/12/97	30/12/97
FLEURAC	BUGUE (LE)	SARLAT	JAN 97 A JUN 98		23/02/99	10/03/99
FORCE LA	FORCE (LA)	BERGERAC	MAI 89 A DEC 90		12/08/91	30/08/91
FORCE LA	FORCE (LA)	BERGERAC	JAN 91 A NOV 96		19/09/97	11/10/97
FORCE LA	FORCE (LA)	BERGERAC	nov 96 a Jun 98		29/12/98	13/01/99
FOSSEMAGNE	THENON	PERIGUEUX	MAI 89 A DEC 90		12/08/91	30/08/91
FOSSEMAGNE	THENON	PERIGUEUX	Jan 91 à déc 91		06/12/93	28/12/93
FOSSEMAGNE	THENON	PERIGUEUX	JAN 92 à SEP 95		03/04/96	17/04/96

Commune	Canton	Arrondiss.	Début Evènement	Fin	Date Arrêté	Date JO
FOSSEMAGNE	THENON	PERIGUEUX	OCT 95	A DEC 96	17/12/97	30/12/97
FOSSEMAGNE	THENON	PERIGUEUX	JAN 97	A JUN 98	23/02/99	10/03/99
GAGEAC ET ROUILLAC	SIGOULES	BERGERAC	MAI 89	A DEC 91	16/10/92	17/10/92
GAGEAC ROUILLAC	SIGOULES	BERGERAC	JAN 92	A NOV 96	17/12/97	30/12/97
GAGEAC ROUILLAC	SIGOULES	BERGERAC	dec 96	a jun 98	29/12/98	13/01/99
GARDONNE	SIGOULES	BERGERAC	JAN 92	A DEC 96	17/12/97	30/12/97
GINESTET	FORCE (LA)	BERGERAC	MAI 89	A DEC 91	03/05/95	07/05/95
GINESTET	FORCE (LA)	BERGERAC	JAN 92	A SEP 95	03/04/96	17/04/96
GINESTET	FORCE (LA)	BERGERAC	jan 92	a jun 98	29/12/98	13/01/99
GONTERIE BOULOUNEIX LA	CHAMPAGNAC DE BELAIR	NONTRON	MAI 89	A JUN 98	23/02/99	10/03/99
GRAND BRASSAC	MONTAGRIER	PERIGUEUX	MAI 89	A DEC 90	12/08/91	30/08/91
GRAND BRASSAC	MONTAGRIER	PERIGUEUX	JAN 92	A SEP 95	03/04/96	17/04/96
GRAND BRASSAC	MONTAGRIER	PERIGUEUX	OCT 95	A DEC 96	17/12/97	30/12/97
GRAND BRASSAC	MONTAGRIER	PERIGUEUX	jan 97	a jun 98	29/12/98	13/01/99
GRANGES D'ANS	HAUTEFORT	PERIGUEUX	JAN 92	A DEC 96	17/12/97	30/12/97
GRANGES D'ANS	HAUTEFORT	PERIGUEUX	JAN 97	A JUN 98	23/02/99	10/03/99
GRIGNOLS	SAINT ASTIER	PERIGUEUX	MAI 89	A DEC 91	16/10/92	17/10/92
GRIGNOLS	SAINT ASTIER	PERIGUEUX	JAN 92	A SEP 95	03/04/96	17/04/96
GRIGNOLS	SAINT ASTIER	PERIGUEUX	oct 95	a jun 98	29/12/98	13/01/99
GRUN	VERGT	PERIGUEUX	MAI 89	A DEC 91	16/10/92	17/10/92
GRUN	VERGT	PERIGUEUX	JAN 92	A DEC 96	12/03/98	28/03/98
HAUTEFORT	HAUTEFORT	PERIGUEUX	MAI 89	A DEC 91	16/10/92	17/10/92
HAUTEFORT	HAUTEFORT	PERIGUEUX	JAN 92	A SEP 95	03/04/96	17/04/96
HAUTEFORT	HAUTEFORT	PERIGUEUX	OCT 95	A DEC 96	17/12/97	30/12/97
HAUTEFORT	HAUTEFORT	PERIGUEUX	jan 97	a jun 98	29/12/98	13/01/99
ISSAC	VILLAMBLARD	BERGERAC	JAN 92	A SEP 95	03/04/96	17/04/96
JAURES	SAINT ASTIER	PERIGUEUX	JAN 92	A SEP 95	03/04/96	17/04/96
JAURES	SAINT ASTIER	PERIGUEUX	OCT 95	A DEC 96	17/12/97	30/12/97
JEMAYE LA	SAINT AULAYE	PERIGUEUX	JAN 92	A DEC 96	17/12/97	30/12/97
JOURNIAC	BUGUE (LE)	SARLAT	MAI 89	A DEC 91	16/10/92	17/10/92
LABOUQUERIE	BEAUMONT DU PERIGORD	BERGERAC	MAI 89	A DEC 95	17/07/96	04/09/96
LACROPTÉ	VERGT	PERIGUEUX	MAI 89	A DEC 91	16/10/92	17/10/92
LACROPTÉ	VERGT	PERIGUEUX	JAN 92	A DEC 96	19/09/97	11/10/97
LALINDE	LALINDE	BERGERAC	MAI 89	A DEC 91	16/10/92	17/10/92
LALINDE	LALINDE	BERGERAC	JAN 92	A SEP 95	03/04/96	17/04/96
LALINDE	LALINDE	BERGERAC	OCT 95	A JUN 98	23/02/99	10/03/99
LAMONZIE ST MARTIN	SIGOULES	BERGERAC	MAI 89	A DEC 91	03/05/95	07/05/95
LAMONZIE ST MARTIN	SIGOULES	BERGERAC	jan 92	a jun 98	29/12/98	13/01/99
LAMOTHE MONTRAVEL	VELINES	BERGERAC	MAI 89	A DEC 91	16/10/92	17/10/92
LARDIN SAINT LAZARE LE	TERRASSON	SARLAT	JAN 92	A DEC 96	19/09/97	11/10/97
LARDIN ST LAZARE LE	TERRASSON	SARLAT	JAN 97	A JUN 98	23/02/99	10/03/99
LEGUILLAC DE L'AUCHE	SAINT ASTIER	PERIGUEUX	MAI 89	A DEC 91	16/10/92	17/10/92
LEGUILLAC DE L'AUCHE	SAINT ASTIER	PERIGUEUX	jan 92	a jun 98	29/12/98	13/01/99
LEMBRAS	BERGERAC 2EME CANTON	BERGERAC	mai 89	a jun 98	29/12/98	13/01/99
LEMPZOURS	THIVIERS	NONTRON	JAN 92	A DEC 96	08/07/97	19/07/97
LEMPZOURS	THIVIERS	NONTRON	JAN 97	A JUN 98	23/02/99	10/03/99
LIMEUIL	SAINT ALVERE	BERGERAC	JAN 96	A DEC 98	16/04/99	02/05/99
LIMEYRAT	THENON	PERIGUEUX	MAI 89	A DEC 90	12/08/91	30/08/91
LIMEYRAT	THENON	PERIGUEUX	JAN 92	A SEP 95	03/04/96	17/04/96
LIMEYRAT	THENON	PERIGUEUX	OCT 95	A JUN 98	23/02/99	10/03/99
LISLE	BRANTOME	PERIGUEUX	MAI 89	A DEC 90	12/08/91	30/08/91
LISLE	BRANTOME	PERIGUEUX	JAN 91	A SEP 95	17/07/96	04/09/96
LISLE	BRANTOME	PERIGUEUX	OCT 95	A DEC 96	12/03/98	28/03/98
MANZAC SUR VERN	SAINT ASTIER	PERIGUEUX	MAI 89	A DEC 91	06/12/93	28/12/93
MANZAC SUR VERN	SAINT ASTIER	PERIGUEUX	JAN 92	A SEP 95	03/04/96	17/04/96
MANZAC SUR VERN	SAINT ASTIER	PERIGUEUX	oct 95	a jun 98	29/12/98	13/01/99
MAREUIL SUR BELLE	MAREUIL SUR BELLE	NONTRON	JAN 91	DEC 96	17/12/97	30/12/97
MAREUIL SUR BELLE	MAREUIL SUR BELLE	NONTRON	JAN 96	A DEC 98	16/04/99	02/05/99
MARQUAY	SARLAT LA CANEDA	SARLAT	MAI 89	A DEC 90	12/08/91	30/08/91
MARSAC SUR L'ISLE	PERIGUEUX OUEST	PERIGUEUX	MAI 89	A DEC 91	16/10/92	17/10/92
MARSAC SUR L'ISLE	PERIGUEUX OUEST	PERIGUEUX	JAN 92	A SEP 95	03/04/96	17/04/96
MARSAC SUR L'ISLE	PERIGUEUX OUEST	PERIGUEUX	OCT 95	A DEC 96	19/09/97	11/10/97
MARSANFEX	SAINT PIERRE DE CHIGNAC	PERIGUEUX	MAI 89	A DEC 90	12/08/91	30/08/91

Commune	Canton	Arrondiss.	Début Evènement	Fin	Date Arrêté	Date JO
MARSANEIX	SAINT PIERRE DE CHIGNAC	PERIGUEUX	Jan 91 à déc 91		03/05/95	07/05/95
MARSANEIX	SAINT PIERRE DE CHIGNAC	PERIGUEUX	JAN 92 à SEP 95		03/04/96	17/04/96
MARSANEIX	SAINT PIERRE DE CHIGNAC	PERIGUEUX	OCT 95 à JUN 98		23/02/99	10/03/99
MAURENS	VILLAMBLARD	BERGERAC	MAI 89 à DEC 91		16/10/92	17/10/92
MAURENS	VILLAMBLARD	BERGERAC	JAN 92 à SEP 95		03/04/96	17/04/96
MAURENS	VILLAMBLARD	BERGERAC	OCT 95 à DEC 96		12/03/98	28/03/98
MAURENS	VILLAMBLARD	BERGERAC	JAN 97 à JUN 98		23/02/99	10/03/99
MAUZENS ET MIREMONT	BUGUE (LE)	SARLAT	MAI 89 à DEC 91		16/10/92	17/10/92
MAUZENS ET MIREMONT	BUGUE (LE)	SARLAT	JAN 92 à DEC 96		12/03/98	28/03/98
MAUZENS MIREMONT			JAN 97 à JUN 98		23/02/99	10/03/99
MENESPLET	MONTPON MENESTEROL	PERIGUEUX	MAI 89 à DEC 91		16/10/92	17/10/92
MENESPLET	MONTPON MENESTEROL	PERIGUEUX	Jan 92 à JUN 98		29/12/98	13/01/99
MENSIGNAC	SAINT ASTIER	PERIGUEUX	MAI 89 à DEC 90		12/08/91	30/08/91
MENSIGNAC	SAINT ASTIER	PERIGUEUX	Jan 91 à déc 91		06/12/93	28/12/93
MENSIGNAC	SAINT ASTIER	PERIGUEUX	JAV 92 à NOV 96		19/09/97	11/10/97
MENSIGNAC	SAINT ASTIER	PERIGUEUX	dec 96 à JUN 98		29/12/98	13/01/99
MEYRALS	SAINT CYPRIEN	SARLAT	MAI 89 à DEC 91		16/10/92	17/10/92
MEYRALS	SAINT CYPRIEN	SARLAT	JAN 92 à DEC 96		12/03/98	28/03/98
MIALLET	SAINT PARDOUX LA RIVIERE	NONTRON	MAI 89 à DEC 91		03/05/95	07/05/95
MILHAC D'AUBEROCHÉ	SAINT PIERRE DE CHIGNAC	PERIGUEUX	MAI 89 à DEC 91		16/10/92	17/10/92
MILHAC D'AUBEROCHÉ	SAINT PIERRE DE CHIGNAC	PERIGUEUX	MAI 89 à DEC 95		17/07/96	04/09/96
MILHAC D'AUBEROCHÉ	SAINT PIERRE DE CHIGNAC	PERIGUEUX	JAN 96 à JUN 98		23/02/99	10/03/99
MILHAC DE NONTRON	SAINT PARDOUX LA RIVIERE	NONTRON	JAN 92 à FEV 96		17/12/97	30/12/97
MINZAC	VILLEFRANCHE DE LONCHAT	BERGERAC	MAI 89 à DEC 91		06/12/93	28/12/93
MINZAC	VILLEFRANCHE DE LONCHAT	BERGERAC	JAN 92 à DEC 96		19/09/97	11/10/97
MINZAC	VILLEFRANCHE DE LONCHAT	BERGERAC	JAN 92 à JUN 98		23/02/99	10/03/99
MOLIERES	BUISSON DE CADOUIN (LE)	BERGERAC	MAI 89 à DEC 91		16/10/92	17/10/92
MONBAZILLAC	SIGOULES	BERGERAC	MAI 89 à DEC 91		16/10/92	17/10/92
MONBAZILLAC	SIGOULES	BERGERAC	JAN 92 à SEP 95		03/04/96	17/04/96
MONBAZILLAC	SIGOULES	BERGERAC	oct 95 à JUN 98		29/12/98	13/01/99
MONESTIER	SIGOULES	BERGERAC	MAI 89 à DEC 91		06/12/93	28/12/93
MONESTIER	SIGOULES	BERGERAC	Jan 92 à JUN 98		29/12/98	13/01/99
MONFAUCON	FORCE (LA)	BERGERAC	JAN 92 à SEP 95		03/04/96	17/04/96
MONFAUCON	FORCE (LA)	BERGERAC	oct 95 à JUN 98		29/12/98	13/01/99
MONMADALES	ISSIGEAC	BERGERAC	JAN 98 à JUN 98		23/02/99	10/03/99
MONTAGNAC D'AUBEROCHÉ	THENON	PERIGUEUX	JAN 92 à SEP 95		03/04/96	17/04/96
MONTAGNAC LA CREMPSE	VILLAMBLARD	BERGERAC	JAN 92 à SEP 95		03/04/96	17/04/96
MONTAGNAC LA CREMPSE	VILLAMBLARD	BERGERAC	OCT 95 à DEC 98		16/04/99	02/05/99
MONTAGRIER	MONTAGRIER	PERIGUEUX	MAI 89 à DEC 91		16/10/92	17/10/92
MONTAGRIER	MONTAGRIER	PERIGUEUX	JAN 92 à SEP 96		08/07/97	19/07/97
MONTAGRIER	MONTAGRIER	PERIGUEUX	oct 96 à JUN 98		29/12/98	13/01/99
MONTAZEAU	VELINES	BERGERAC	MAI 89 à DEC 91		16/10/92	17/10/92
MONTAZEAU	VELINES	BERGERAC	JAN 92 à DEC 96		19/09/97	11/10/97
MONTCARET	VELINES	BERGERAC	MAI 89 à DEC 91		16/10/92	17/10/92
MONTCARET	VELINES	BERGERAC	JAN 92 à JUN 98		23/02/99	10/03/99
MONTFERRAND DU PERIGORD	BEAUMONT DU PERIGORD	BERGERAC	MAI 89 à DEC 91		16/10/92	17/10/92
MONTFERRAND DU PERIGORD	BEAUMONT DU PERIGORD	BERGERAC	JAN 92 à SEP 95		03/04/96	17/04/96
MONTIGNAC	MONTIGNAC	SARLAT	MAI 89 à DEC 91		16/10/92	17/10/92
MONTPEYROUX	VILLEFRANCHE DE LONCHAT	BERGERAC	JAN 92 à SEP 95		03/04/96	17/04/96
MONTPEYROUX	VILLEFRANCHE DE LONCHAT	BERGERAC	OCT 95 à DEC 96		12/03/98	28/03/98
MONTPON MENESTEROL	MONTPON MENESTEROL	PERIGUEUX	MAI 89 à DEC 90		12/08/91	30/08/91
MONTPON MENESTEROL	MONTPON MENESTEROL	PERIGUEUX	JAN 91 à OCT 96		08/07/97	19/07/97
MONTPON MENESTEROL	MONTPON MENESTEROL	PERIGUEUX	nov 96 à JUN 98		29/12/98	13/01/99
MONTREM	SAINT ASTIER	PERIGUEUX	MAI 89 à DEC 91		03/05/95	07/05/95
MONTREM	SAINT ASTIER	PERIGUEUX	JAN 92 à SEP 95		03/04/96	17/04/96
MONTREM	SAINT ASTIER	PERIGUEUX	OCT 95 à DEC 96		17/12/97	30/12/97
MONTREM	SAINT ASTIER	PERIGUEUX	JAN 97 à JUN 98		23/02/99	10/03/99
MOULEYDIER	BERGERAC ZEME CANTON	BERGERAC	MAI 89 à DEC 90		12/08/91	30/08/91
MOULIN NEUF	VILLEFRANCHE DE LONCHAT	BERGERAC	MAI 89 à DEC 90		12/08/91	30/08/91
MOULIN NEUF	VILLEFRANCHE DE LONCHAT	BERGERAC	JAN 91 à SEP 95		17/07/96	04/09/96
MOUZENS	SAINT CYPRIEN	SARLAT	MAI 89 à DEC 91		03/05/95	07/05/95
MOUZENS	SAINT CYPRIEN	SARLAT	JAN 92 à DEC 96		17/12/97	30/12/97
MUSSTAN	MUSSTAN	PERIGUEUX	JAN 92 à DEC 96		19/09/97	11/10/97

Commune	Canton	Arrondiss.	Début Evènement	Fin	Date Arrêté	Date JO
MUSSIDAN	MUSSIDAN	PERIGUEUX	JAN 96 A DEC 98		16/04/99	02/05/99
NAILHAC	HAUTEFORT	PERIGUEUX	Mai 89 A DEC 91		16/10/92	17/10/92
NAILHAC	HAUTEFORT	PERIGUEUX	JAN 92 A DEC 96		17/12/97	30/12/97
NAILHAC	HAUTEFORT	PERIGUEUX	Jan 97 a Jun 98		29/12/98	13/01/99
NANTHIAT	LANOUAILLE	NONTRON	Mai 89 A DEC 90		12/08/91	30/08/91
NANTHIAT	LANOUAILLE	NONTRON	JAN 91 A OCT 96		19/09/97	11/10/97
NEGRONDES	SAVIGNAC LES EGLISES	PERIGUEUX	Mai 89 A DEC 91		16/10/92	17/10/92
NEGRONDES	SAVIGNAC LES EGLISES	PERIGUEUX	JAN 92 A DEC 98		16/04/99	02/05/99
NEUVIC SUR L'ISLE	NEUVIC SUR L'ISLE	PERIGUEUX	Mai 89 A DEC 91		03/05/95	07/05/95
NEUVIC SUR L'ISLE	NEUVIC SUR L'ISLE	PERIGUEUX	JAN 92 A SEP 95		03/04/96	17/04/96
NEUVIC SUR L'ISLE	NEUVIC SUR L'ISLE	PERIGUEUX	OCT 95 A DEC 96		17/12/97	30/12/97
NEUVIC SUR L'ISLE	NEUVIC SUR L'ISLE	PERIGUEUX	Jan 97 a Jun 98		29/12/98	13/01/99
NOJALS ET CLOTES	BEAUMONT DU PERIGORD	BERGERAC	Mai 89 A DEC 95		17/07/96	04/09/96
NONTRON	NONTRON	NONTRON	Mai 89 A DEC 91		16/10/92	17/10/92
NONTRON	NONTRON	NONTRON	JAN 92 A SEP 95		03/04/96	17/04/96
NONTRON	NONTRON	NONTRON	OCT 95 A JUN 98		23/02/99	10/03/99
NOTRE DAME DE SANILHAC	SAINT PIERRE DE CHIGNAC	PERIGUEUX	Mai 89 A DEC 90		12/08/91	30/08/91
NOTRE DAME DE SANILHAC	SAINT PIERRE DE CHIGNAC	PERIGUEUX	Jan 91 A DEC 91		06/12/93	28/12/93
NOTRE DAME DE SANILHAC	SAINT PIERRE DE CHIGNAC	PERIGUEUX	JAN 92 A SEP 95		03/04/96	17/04/96
NOTRE DAME DE SANILHAC	SAINT PIERRE DE CHIGNAC	PERIGUEUX	OCT 95 A JUN 98		23/02/99	10/03/99
PAUNAT	SAINT ALVERE	BERGERAC	Mai 89 A DEC 91		16/10/92	17/10/92
PAUNAT	SAINT ALVERE	BERGERAC	JAN 92 A SEP 95		03/04/96	17/04/96
PAUNAT	SAINT ALVERE	BERGERAC	OCT 95 A JUN 98		29/12/98	13/01/99
PAUSSAC ET ST VIVIEN	MONTAGRIER	PERIGUEUX	Mai 89 A JUN 98		29/12/98	13/01/99
PERIGUEUX	PERIGUEUX	PERIGUEUX	Mai 89 A DEC 90		12/08/91	30/08/91
PERIGUEUX	PERIGUEUX	PERIGUEUX	Jan 91 A DEC 91		03/05/95	07/05/95
PERIGUEUX	PERIGUEUX	PERIGUEUX	JAN 92 A SEP 95		03/04/96	17/04/96
PERIGUEUX	PERIGUEUX	PERIGUEUX	OCT 95 A DEC 96		02/02/98	18/02/98
PETIT BERSAC	RIBERAC	PERIGUEUX	Mai 89 A JUN 98		23/02/99	10/03/99
PIZOU LE	MONTAPON MENESTEROL	PERIGUEUX	Mai 89 A DEC 91		06/12/93	28/12/93
PLAZAC	MONTIGNAC	SARLAT	Mai 89 A DEC 91		06/12/93	28/12/93
POMPORT	SIGOULES	BERGERAC	JAN 92 A SEP 95		03/04/96	17/04/96
POMPORT	SIGOULES	BERGERAC	OCT 95 A JUN 98		29/12/98	13/01/99
PONTEYRAUD	SAINT AULAYE	PERIGUEUX	Mai 89 A DEC 91		03/05/95	07/05/95
PORT STE FOY ET PONCHAPT	VELINES	BERGERAC	Mai 89 A DEC 90		12/08/91	30/08/91
PORT STE FOY ET PONCHAPT	VELINES	BERGERAC	JAN 92 A SEP 95		03/04/96	17/04/96
PORT STE FOY ET PONCHAPT	VELINES	BERGERAC	OCT 95 A DEC 98		16/04/99	02/05/99
PRATS DE CARLUX	CARLUX	SARLAT	Mai 89 A DEC 91		16/10/92	17/10/92
PRIGONRIEUX	FORCE (LA)	BERGERAC	Mai 89 A DEC 90		12/08/91	30/08/91
PRIGONRIEUX	FORCE (LA)	BERGERAC	JAN 92 A SEP 95		03/04/96	17/04/96
PRIGONRIEUX	FORCE (LA)	BERGERAC	OCT 95 A JUN 98		29/12/98	13/01/99
PROISSANS	SARLAT LA CANEDA	SARLAT	Mai 89 A DEC 91		16/10/92	17/10/92
QUINSAC	CHAMPAGNAC DE BELAIR	NONTRON	Mai 89 A DEC 91		16/10/92	17/10/92
RAMPIEUX	BEAUMONT DU PERIGORD	BERGERAC	Mai 89 A DEC 95		17/07/96	04/09/96
RAZAC DE SAUSSIGNAC	SIGOULES	BERGERAC	Mai 89 A DEC 91		03/05/95	07/05/95
RAZAC DE SAUSSIGNAC	SIGOULES	BERGERAC	JAN 92 A JUN 98		23/02/99	10/03/99
RAZAC SUR L'ISLE	SAINT ASTIER	PERIGUEUX	Mai 89 A DEC 91		16/10/92	17/10/92
RAZAC SUR L'ISLE	SAINT ASTIER	PERIGUEUX	JAN 92 A SEP 95		03/04/96	17/04/96
RAZAC SUR L'ISLE	SAINT ASTIER	PERIGUEUX	OCT 95 A DEC 96		17/12/97	30/12/97
RAZAC SUR L'ISLE	SAINT ASTIER	PERIGUEUX	Jan 97 a Jun 98		29/12/98	13/01/99
RIBAGNAC	SIGOULES	BERGERAC	JAN 93 A DEC 96		12/03/98	28/03/98
RIBERAC	RIBERAC	PERIGUEUX	Mai 89 A DEC 90		12/08/91	30/08/91
RIBERAC	RIBERAC	PERIGUEUX	Jan 91 A DEC 91		06/12/93	28/12/93
RIBERAC	RIBERAC	PERIGUEUX	JAN 92 A SEP 95		03/04/96	17/04/96
RIBERAC	RIBERAC	PERIGUEUX	OCT 95 A DEC 96		19/09/97	11/10/97
RIBERAC	RIBERAC	PERIGUEUX	JAN 97 A JUN 98		23/02/99	10/03/99
ROCHE CHALAIS LA	SAINT AULAYE	PERIGUEUX	Mai 89 A DEC 91		03/05/95	07/05/95
ROCHE CHALAIS LA	SAINT AULAYE	PERIGUEUX	JAN 92 A OCT 96		08/07/97	19/07/97
ROCHE CHALAIS LA	SAINT AULAYE	PERIGUEUX	Nov 96 a Jun 98		29/12/98	13/01/99
ROUFFIGNAC DE SIGOULES	SIGOULES	BERGERAC	JAN 92 A SEP 95		03/04/96	17/04/96
ROUFFIGNAC DE SIGOULES	SIGOULES	BERGERAC	OCT 95 A DEC 98		16/04/99	02/05/99
ROUFFIGNAC ST CERNIN	MONTIGNAC	SARLAT	Mai 89 A DEC 90		12/08/91	30/08/91
ROUFFIGNAC ST CERNIN	MONTIGNAC	SARLAT	JAN 92 A SEP 95		03/04/96	17/04/96

Commune	Canton	Arrondiss.	Début Evènement	Fin	Date Arrêté	Date JO
ROUFFIGNAC ST CERNIN DE REILHC			OCT 95 A JUN 98		23/02/99	10/03/99
RUDEAU LADOSSE	MAREUIL SUR BELLE	NONTRON	JAN 94 A JUN 98		23/02/99	10/03/99
SAGELAT	BELVES	SARLAT	MAI 89 A DEC 91		16/10/92	17/10/92
SALIGNAC EYVIGUES	SALIGNAC EYVIGUES	SARLAT	MAI 89 A DEC 91		16/10/92	17/10/92
SALLES DE BELVES	BELVES	SARLAT	MAI 89 A DEC 90		12/08/91	30/08/91
SALON	VERGT	PERIGUEUX	JAN 92 à SEP 95		03/04/96	17/04/96
SALON	VERGT	PERIGUEUX	OCT 95 A JUN 98		23/02/99	10/03/99
SARLAT LA CANEDA	SARLAT LA CANEDA	SARLAT	MAI 89 A DEC 90		12/08/91	30/08/91
SARLAT LA CANEDA	SARLAT LA CANEDA	SARLAT	Jan 91 à déc 91		06/12/93	28/12/93
SARLAT LA CANEDA	SARLAT LA CANEDA	SARLAT	JAN 92 à SEP 95		03/04/96	17/04/96
SARLIAC SUR L'ISLE	SAVIGNAC LES EGLISES	PERIGUEUX	MAI 89 A DEC 91		06/12/93	28/12/93
SARLIAC SUR L'ISLE	SAVIGNAC LES EGLISES	PERIGUEUX	JAN 92 A JUN 98		23/02/99	10/03/99
SAVIGNAC DE MIREMONT	BUGUE (LE)	SARLAT	MAI 89 A DEC 90		12/08/91	30/08/91
SAVIGNAC LES EGLISES	SAVIGNAC LES EGLISES	PERIGUEUX	JAN 92 à SEP 95		03/04/96	17/04/96
SAVIGNAC LES EGLISES	SAVIGNAC LES EGLISES	PERIGUEUX	OCT 95 A JUN 98		23/02/99	10/03/99
SEGONZAC	MONTAGRIER	PERIGUEUX	MAI 89 A DEC 91		16/10/92	17/10/92
SEGONZAC	MONTAGRIER	PERIGUEUX	JAN 92 A DEC 96		19/09/97	11/10/97
SEGONZAC	MONTAGRIER	PERIGUEUX	JAN 97 A JUN 98		23/02/99	10/03/99
SENCENAC PUY DE FOURCHE	BRANTOME	PERIGUEUX	JAN 92 A DEC 96		17/12/97	30/12/97
SERGEAC	MONTIGNAC	SARLAT	MAI 89 A DEC 91		16/10/92	17/10/92
SERVANCHES	SAINT AULAYE	PERIGUEUX	JAN 92 à SEP 95		03/04/96	17/04/96
SIGOULES	SIGOULES	BERGERAC	MAI 89 A DEC 91		03/05/95	07/05/95
SIGOULES	SIGOULES	BERGERAC	Jan 92 a jun 98		29/12/98	13/01/99
SIMEYROLS	CARLUX	SARLAT	MAI 89 A DEC 90		12/08/91	30/08/91
SINGLEYRAC	EYMET	BERGERAC	MAI 89 A DEC 90		12/08/91	30/08/91
SINGLEYRAC	EYMET	BERGERAC	Jan 91 à déc 91		03/05/95	07/05/95
SINGLEYRAC	EYMET	BERGERAC	JAN 92 A JUN 98		23/02/99	10/03/99
SIORAC DE RIBERAC	RIBERAC	PERIGUEUX	MAI 89 A DEC 91		06/12/93	28/12/93
SIORAC DE RIBERAC	RIBERAC	PERIGUEUX	JAN 92 A JUN 98		23/02/99	10/03/99
SORGES	SAVIGNAC LES EGLISES	PERIGUEUX	MAI 89 A DEC 91		03/05/95	07/05/95
SORGES	SAVIGNAC LES EGLISES	PERIGUEUX	JAN 92 A DEC 96		12/03/98	28/03/98
SOURZAC	MUSSIDAN	PERIGUEUX	JAN 92 à SEP 95		03/04/96	17/04/96
SOURZAC	MUSSIDAN	PERIGUEUX	oct 95 a jun 98		29/12/98	13/01/99
ST AMAND DE COLY	MONTIGNAC	SARLAT	JAN 92 A DEC 96		17/12/97	30/12/97
ST AMAND DE VERGT	VERGT	PERIGUEUX	MAI 89 A JUN 98		23/02/99	10/03/99
ST ANDRE D'ALLAS	SARLAT LA CANEDA	SARLAT	MAI 89 A DEC 91		06/12/93	28/12/93
ST ANDRE DE DOUBLE	NEUVIC SUR L'ISLE	PERIGUEUX	JAN 92 DEC 96		17/12/97	30/12/97
ST ANDRE DE DOUBLE	NEUVIC SUR L'ISLE	PERIGUEUX	Jan 97 a jun 98		29/12/98	13/01/99
ST ANTOINE D'AUBEROCHES	SAINT PIERRE DE CHIGNAC	PERIGUEUX	MAI 89 A DEC 91		16/10/92	17/10/92
ST ANTOINE D'AUBEROCHES	SAINT PIERRE DE CHIGNAC	PERIGUEUX	JAN 92 à SEP 95		03/04/96	17/04/96
ST ANTOINE D'AUBEROCHES	SAINT PIERRE DE CHIGNAC	PERIGUEUX	OCT 95 A DEC 96		17/12/97	30/12/97
ST ANTOINE D'AUBEROCHES	SAINT PIERRE DE CHIGNAC	PERIGUEUX	JAN 97 A JUN 98		23/02/99	10/03/99
ST ANTOINE DE BREUILH	VELINES	BERGERAC	MAI 89 A DEC 91		16/10/92	17/10/92
ST ANTOINE DE CUMOND	SAINT AULAYE	PERIGUEUX	MAI 89 A DEC 96		17/12/97	30/12/97
ST AQUILIN	NEUVIC SUR L'ISLE	PERIGUEUX	MAI 89 A DEC 91		16/10/92	17/10/92
ST AQUILIN	NEUVIC SUR L'ISLE	PERIGUEUX	JAN 91 à SEP 95		17/07/96	04/09/96
ST AQUILIN	NEUVIC SUR L'ISLE	PERIGUEUX	oct 95 a jun 98		29/12/98	13/01/99
ST ASTIER	SAINT ASTIER	PERIGUEUX	MAI 89 A DEC 90		12/08/91	30/08/91
ST ASTIER	SAINT ASTIER	PERIGUEUX	Jan 91 à déc 91		03/05/95	07/05/95
ST ASTIER	SAINT ASTIER	PERIGUEUX	Janv 92 sept 95		17/06/96	09/07/96
ST ASTIER	SAINT ASTIER	PERIGUEUX	OCT 95 A DEC 96		17/12/97	30/12/97
ST ASTIER	SAINT ASTIER	PERIGUEUX	Jan 97 a jun 98		29/12/98	13/01/99
ST AUBIN DE CADELECH	EYMET	BERGERAC	MAI 89 A DEC 91		06/12/93	28/12/93
ST AUBIN DE LANQUAIS	ISSIGEAC	BERGERAC	MAI 89 A DEC 91		16/10/92	17/10/92
ST AUBIN DE LANQUAIS	ISSIGEAC	BERGERAC	JAN 92 A DEC 98		16/04/99	02/05/99
ST AULAYE	SAINT AULAYE	PERIGUEUX	MAI 89 A DEC 90		12/08/91	30/08/91
ST AULAYE	SAINT AULAYE	PERIGUEUX	JAN 92 à SEP 95		03/04/96	17/04/96
ST AULAYE	SAINT AULAYE	PERIGUEUX	OCT 95 DEC 96		17/12/97	30/12/97
ST AULAYE	SAINT AULAYE	PERIGUEUX	Jan 97 a jun 98		29/12/98	13/01/99
ST BARTHELEMY DE BELLEGARDE	MONTPON MENESTEROL	PERIGUEUX	MAI 89 A DEC 90		12/08/91	30/08/91
ST BARTHELEMY DE BELLEGARDE	MONTPON MENESTEROL	PERIGUEUX	JAN 91 A SEP 95		17/07/96	04/09/96
ST BARTHELEMY DE BELLEGARDE	MONTPON MENESTEROL	PERIGUEUX	OCT 95 A DEC 96		17/12/97	30/12/97
ST BARTHELEMY DE BELLEGARDE	MONTPON MENESTEROL	PERIGUEUX	Jan 97 a jun 98		29/12/98	13/01/99

Commune	Canton	Arrondiss.	Début Evènement	Fin	Date Arrêté	Date JO
ST CHAMASSY	SAINT CYPRIEN	SARLAT	JAN 92 à SEP 95		03/04/96	17/04/96
ST CREPIN D'AUBEROCHE	SAINT PIERRE DE CHIGNAC	PERIGUEUX	Mai 89 à DEC 91		06/12/93	28/12/93
ST CREPIN D'AUBEROCHE	SAINT PIERRE DE CHIGNAC	PERIGUEUX	JAN 92 à SEP 95		03/04/96	17/04/96
ST CREPIN D'AUBEROCHE	SAINT PIERRE DE CHIGNAC	PERIGUEUX	OCT 95 à JUN 98		23/02/99	10/03/99
ST CYBRANET	DOMME	SARLAT	Mai 89 à DEC 91		06/12/93	28/12/93
ST CYPRIEN	SAINT CYPRIEN	SARLAT	Mai 89 à DEC 91		16/10/92	17/10/92
ST CYPRIEN	SAINT CYPRIEN	SARLAT	JAN 92 à DEC 96		19/09/97	11/10/97
ST CYPRIEN	SAINT CYPRIEN	SARLAT	JAN 97 à JUN 98		23/02/99	10/03/99
ST ESTEPHE	NONTRON	NONTRON	Mai 89 à DEC 91		16/10/92	17/10/92
ST ETIENNE DE PUYCORBIER	MUSSIDAN	PERIGUEUX	Mai 89 à DEC 91		16/10/92	17/10/92
ST ETIENNE DE PUYCORBIER	MUSSIDAN	PERIGUEUX	Jan 92 à Jun 98		29/12/98	13/01/99
ST FELIX DE REILHAC	BUGUE (LE)	SARLAT	Mai 89 à DEC 90		12/08/91	30/08/91
ST FELIX DE REILHAC	BUGUE (LE)	SARLAT	JAN 92 à OCT 96		08/07/97	19/07/97
ST FELIX DE REILHAC MORTEMART	BUGUE (LE)	SARLAT	Jan 91 à déc 91		03/05/95	07/05/95
ST FRONT D'ALEMPS	BRANTOME	PERIGUEUX	Mai 89 à DEC 91		03/05/95	07/05/95
ST FRONT D'ALEMPS	BRANTOME	PERIGUEUX	JAN 92 à DEC 96		19/09/97	11/10/97
ST FRONT DE PRADOUX	MUSSIDAN	PERIGUEUX	Mai 89 à DEC 91		16/10/92	17/10/92
ST FRONT DE PRADOUX	MUSSIDAN	PERIGUEUX	JAN 92 à SEP 95		03/04/96	17/04/96
ST FRONT DE PRADOUX	MUSSIDAN	PERIGUEUX	OCT 95 à DEC 96		17/12/97	30/12/97
ST FRONT DE PRADOUX	MUSSIDAN	PERIGUEUX	Jan 97 à Jun 98		29/12/98	13/01/99
ST FRONT LA RIVIERE	SAINT PARDOUX LA RIVIERE	NONTRON	Mai 89 à DEC 91		16/10/92	17/10/92
ST FRONT LA RIVIERE	SAINT PARDOUX LA RIVIERE	NONTRON	JAN 92 à JUN 98		23/02/99	10/03/99
ST FRONT SUR NIZONNE	NONTRON	NONTRON	Mai 89 à DEC 91		16/10/92	17/10/92
ST GENIES	SALIGNAC EYVIGUES	SARLAT	JAN 92 à SEP 95		03/04/96	17/04/96
ST GENIES	SALIGNAC EYVIGUES	SARLAT	JAN 95 à DEC 96		12/03/98	28/03/98
ST GENIES	SALIGNAC EYVIGUES	SARLAT	JAN 97 à JUN 98		23/02/99	10/03/99
ST GEORGES BLANCANEIX	FORCE (LA)	BERGERAC	Mai 89 à DEC 91		06/12/93	28/12/93
ST GERAUD DE CORPS	VILLEFRANCHE DE LONCHAT	BERGERAC	JAN 93 à DEC 98		16/04/99	02/05/99
ST GERMAIN DE BELVES	BELVES	SARLAT	Mai 89 à DEC 91		16/10/92	17/10/92
ST GERMAIN DU SALEMBRE	NEUVIC SUR L'ISLE	PERIGUEUX	Mai 89 à DEC 95		17/07/96	04/09/96
ST GERMAIN DU SALEMBRE	NEUVIC SUR L'ISLE	PERIGUEUX	JAN 96 à DEC 98		16/04/99	02/05/99
ST GERMAIN ET MONS	BERGERAC 2EME CANTON	BERGERAC	Mai 89 à DEC 91		16/10/92	17/10/92
ST GERY	FORCE (LA)	BERGERAC	Mai 89 à DEC 91		06/12/93	28/12/93
ST GEYRAC	SAINT PIERRE DE CHIGNAC	PERIGUEUX	Mai 89 à DEC 91		16/10/92	17/10/92
ST GEYRAC	SAINT PIERRE DE CHIGNAC	PERIGUEUX	JAN 92 à SEP 95		03/04/96	17/04/96
ST GEYRAC	SAINT PIERRE DE CHIGNAC	PERIGUEUX	OCT 95 à DEC 96		17/12/97	30/12/97
ST HILAIRE D'ESTISSAC	VILLAMBLARD	BERGERAC	Mai 89 à DEC 91		03/05/95	07/05/95
ST HILAIRE D'ESTISSAC	VILLAMBLARD	BERGERAC	Jan 92 à Jun 98		29/12/98	13/01/99
ST JEAN D'ATAUX	NEUVIC SUR L'ISLE	PERIGUEUX	JAN 92 à DEC 96		17/12/97	30/12/97
ST JEAN D'ESTISSAC	VILLAMBLARD	BERGERAC	JAN 92 à SEP 95		03/04/96	17/04/96
ST JEAN D'ESTISSAC	VILLAMBLARD	BERGERAC	OCT 95 à JUN 98		23/02/99	10/03/99
ST JEAN D'EYRAUD	VILLAMBLARD	BERGERAC	Mai 89 à JUN 98		23/02/99	10/03/99
ST JULIEN D'EYMET	EYMET	BERGERAC	Mai 89 à DEC 91		03/05/95	07/05/95
ST JULIEN D'EYMET	EYMET	BERGERAC	JAN 92 à DEC 98		16/04/99	02/05/99
ST JULIEN DE BOURDEILLES	BRANTOME	PERIGUEUX	Mai 89 à DEC 98		16/04/99	02/05/99
ST JUST	MONTAGRIER	PERIGUEUX	Mai 89 à JUN 98		29/12/98	13/01/99
ST LAURENT DES HOMMES	MUSSIDAN	PERIGUEUX	Mai 89 à DEC 91		03/05/95	07/05/95
ST LAURENT DES HOMMES	MUSSIDAN	PERIGUEUX	JAN 92 à SEP 95		17/06/96	09/07/96
ST LAURENT DES HOMMES	MUSSIDAN	PERIGUEUX	OCT 95 à DEC 96		17/12/97	30/12/97
ST LAURENT DES HOMMES	MUSSIDAN	PERIGUEUX	Jan 97 à Jun 98		29/12/98	13/01/99
ST LAURENT DES VIGNES	BERGERAC 2EME CANTON	BERGERAC	Mai 89 à DEC 90		12/08/91	30/08/91
ST LAURENT DES VIGNES	BERGERAC 2EME CANTON	BERGERAC	JAN 92 à SEP 95		03/04/96	17/04/96
ST LAURENT DES VIGNES	BERGERAC 2EME CANTON	BERGERAC	OCT 95 à JUN 98		23/02/99	10/03/99
ST LAURENT SUR MANOIRE	SAINT PIERRE DE CHIGNAC	PERIGUEUX	Mai 89 à DEC 90		12/08/91	30/08/91
ST LAURENT SUR MANOIRE	SAINT PIERRE DE CHIGNAC	PERIGUEUX	JAN 92 à SEP 95		03/04/96	17/04/96
ST LAURENT SUR MANOIRE	SAINT PIERRE DE CHIGNAC	PERIGUEUX	OCT 95 à JUN 98		23/02/99	10/03/99
ST LEON SUR L'ISLE	SAINT ASTIER	PERIGUEUX	Mai 89 à DEC 91		16/10/92	17/10/92
ST LEON SUR L'ISLE	SAINT ASTIER	PERIGUEUX	JAN 92 à SEP 95		03/04/96	17/04/96
ST LEON SUR L'ISLE	SAINT ASTIER	PERIGUEUX	OCT 95 à DEC 96		17/12/97	30/12/97
ST LEON SUR L'ISLE	SAINT ASTIER	PERIGUEUX	JAN 96 à DEC 98		16/04/99	02/05/99
ST LEON SUR VEZERE	MONTIGNAC	SARLAT	Mai 89 à DEC 91		03/05/95	07/05/95
ST LOUIS EN L'ISLE	MUSSIDAN	PERIGUEUX	JAN 93 à DEC 96		19/07/97	19/07/97
ST LOUIS EN L'ISLE	MUSSIDAN	PERIGUEUX	JAN 96 à DEC 98		16/04/99	02/05/99

Commune	Canton	Arrondiss.	Début Evènement	Fin	Date Arrêté	Date JO
ST MARTIAL D'ALBAREDE	EXCIDEUIL	PERIGUEUX	MAI 89 A DEC 91		16/10/92	17/10/92
ST MARTIAL D'ALBAREDE	EXCIDEUIL	PERIGUEUX	JAN 92 à SEP 95		03/04/96	17/04/96
ST MARTIAL D'ALBAREDE	EXCIDEUIL	PERIGUEUX	oct 95 a jun 98		29/12/98	13/01/99
ST MARTIAL D'ARTENSET	MONTPON MENESTEROL	PERIGUEUX	MAI 89 A DEC 91		06/12/93	28/12/93
ST MARTIAL D'ARTENSET	MONTPON MENESTEROL	PERIGUEUX	JAN 92 A DEC 96		19/09/97	11/10/97
ST MARTIAL D'ARTENSET	MONTPON MENESTEROL	PERIGUEUX	JAN 96 A DEC 98		16/04/99	02/05/99
ST MARTIAL DE NABIRAT	DOMME	SARLAT	JAN 95 A DEC 96		12/03/98	28/03/98
ST MARTIAL DE VALETTE	NONTRON	NONTRON	MAI 89 A DEC 90		12/08/91	30/08/91
ST MARTIAL DE VALETTE	NONTRON	NONTRON	JAN 91 A DEC 96		12/03/98	12/03/98
ST MARTIAL VIVEYROL	VERTEILLAC	PERIGUEUX	MAI 89 A DEC 98		16/04/99	
ST MARTIN DE FRESSENGEAS	THIVIERS	NONTRON	MAI 89 A DEC 91		03/05/95	07/05/95
ST MARTIN DE FRESSENGEAS	THIVIERS	NONTRON	JAN 92 A JUN 98		23/02/99	10/03/99
ST MARTIN DE GURCON	VILLEFRANCHE DE LONCHAT	BERGERAC	JAN 92 à SEP 95		03/04/96	17/04/96
ST MARTIN DE GURSON			OCT 95 A JUN 98		23/02/99	10/03/99
ST MARTIN DE RIBERAC	RIBERAC	PERIGUEUX	MAI 89 A DEC 91		03/05/95	07/05/95
ST MARTIN DE RIBERAC	RIBERAC	PERIGUEUX	JAN 92 A DEC 96		19/09/97	11/10/97
ST MARTIN DE RIBERAC	RIBERAC	PERIGUEUX	JAN 97 A JUN 98		23/02/99	10/03/99
ST MARTIN L'ASTIER	MUSSIDAN	PERIGUEUX	MAI 89 A DEC 91		16/10/92	17/10/92
ST MARTIN L'ASTIER	MUSSIDAN	PERIGUEUX	JAN 92 A DEC 96		17/12/97	30/12/97
ST MARTIN L'ASTIER	MUSSIDAN	PERIGUEUX	jan 97 a jun 98		29/12/98	13/01/99
ST MARTIN LE PIN	NONTRON	NONTRON	MAI 89 A DEC 91		16/10/92	17/10/92
ST MARTIN LE PIN	NONTRON	NONTRON	JAN 92 A JUN 98		23/02/99	10/03/99
ST MEARD DE DRONNE	RIBERAC	PERIGUEUX	MAI 89 A DEC 96		08/07/97	19/07/97
ST MEARD DE DRONNE	RIBERAC	PERIGUEUX	JAN 97 A JUN 98		23/02/99	10/03/99
ST MEARD DE GURCON	VILLEFRANCHE DE LONCHAT	BERGERAC	MAI 89 A DEC 91		16/10/92	17/10/92
ST MEARD DE GURCON	VILLEFRANCHE DE LONCHAT	BERGERAC	jan 92 a jun 98		29/12/98	13/01/99
ST MEDARD DE MUSSIDAN	MUSSIDAN	PERIGUEUX	MAI 89 A DEC 91		03/05/95	07/05/95
ST MEDARD DE MUSSIDAN	MUSSIDAN	PERIGUEUX	JAN 92 DEC 96		08/07/97	19/07/97
ST MEDARD DE MUSSIDAN	MUSSIDAN	PERIGUEUX	jan 97 a jun 98		29/12/98	13/01/99
ST MICHEL DE DOUBLE	MUSSIDAN	PERIGUEUX	MAI 89 A DEC 91		16/10/92	17/10/92
ST MICHEL DE DOUBLE	MUSSIDAN	PERIGUEUX	JAN 92 A DEC 96		19/09/97	11/10/97
ST MICHEL DE DOUBLE	MUSSIDAN	PERIGUEUX	jan 97 a jun 98		29/12/98	13/01/99
ST MICHEL DE MONTAIGNE	VELINES	BERGERAC	JAN 92 A DEC 98		16/04/99	02/05/99
ST MICHEL DE VILLADEIX	VERGT	PERIGUEUX	MAI 89 A JUN 98		23/02/99	10/03/99
ST NEXANS	BERGERAC 2EME CANTON	BERGERAC	MAI 89 A DEC 91		16/10/92	17/10/92
ST NEXANS	BERGERAC 2EME CANTON	BERGERAC	JAN 92 à SEP 95		03/04/96	17/04/96
ST NEXANS	BERGERAC 2EME CANTON	BERGERAC	OCT 95 A JUN 98		23/02/99	10/03/99
ST PANCRACE	CHAMPAGNAC DE BELAIR	NONTRON	MAI 89 A DEC 90		12/08/91	30/08/91
ST PANCRACE	CHAMPAGNAC DE BELAIR	NONTRON	JAN 91 A JUN 98		23/02/99	10/03/99
ST PARDOUX DE DRONNE	RIBERAC	PERIGUEUX	jan 92 à dec 96		19/09/97	11/10/97
ST PARDOUX ET VIELVIC	BELVES	SARLAT	MAI 89 A DEC 90		12/08/91	30/08/91
ST PARDOUX LA RIVIERE	SAINT PARDOUX LA RIVIERE	NONTRON	MAI 89 A DEC 91		16/10/92	17/10/92
ST PARDOUX LA RIVIERE	SAINT PARDOUX LA RIVIERE	NONTRON	JAN 92 A JUN 98		23/02/99	10/03/99
ST PAUL DE SERRE	VERGT	PERIGUEUX	MAI 89 A DEC 91		06/12/93	28/12/93
ST PAUL DE SERRE	VERGT	PERIGUEUX	JAN 92 A DEC 96		19/09/97	11/10/97
ST PAUL DE SERRE	VERGT	PERIGUEUX	JAN 97 A JUN 98		23/02/99	10/03/99
ST PAUL LA ROCHE	JUMILHAC LE GRAND	NONTRON	MAI 89 A DEC 91		16/10/92	17/10/92
ST PAUL LIZONNE	VERTEILLAC	PERIGUEUX	MAI 89 A JUN 98		23/02/99	10/03/99
ST PIERRE DE CHIGNAC	SAINT PIERRE DE CHIGNAC	PERIGUEUX	MAI 89 A DEC 91		06/12/93	28/12/93
ST PIERRE DE CHIGNAC	SAINT PIERRE DE CHIGNAC	PERIGUEUX	JAN 92 A DEC 96		08/07/97	19/07/97
ST PIERRE DE COLE	THIVIERS	NONTRON	MAI 89 A DEC 90		12/08/91	30/08/91
ST PIERRE DE COLE	THIVIERS	NONTRON	Jan 91 à déc 91		03/05/95	07/05/95
ST PIERRE DE COLE	THIVIERS	NONTRON	JAN 92 à SEP 95		03/04/96	17/04/96
ST PIERRE DE COLE	THIVIERS	NONTRON	OCT 95 A DEC 96		17/12/97	30/12/97
ST PRIVAT DES PRES	SAINT AULAYE	PERIGUEUX	JAN 92 à SEP 95		03/04/96	17/04/96
ST PRIVAT DES PRES	SAINT AULAYE	PERIGUEUX	oct 95 a jun 98		29/12/98	13/01/99
ST RABIER	TERRASSON	SARLAT	MAI 89 A DEC 91		16/10/92	17/10/92
ST RABIER	TERRASSON	SARLAT	JAN 92 A DEC 96		17/12/97	30/12/97
ST RABIER	TERRASSON	SARLAT	JAN 97 A JUN 98		23/02/99	10/03/99
ST RAPHAEL	EXCIDEUIL	PERIGUEUX	MAI 89 A DEC 91		03/05/95	07/05/95
ST RAPHAEL	EXCIDEUIL	PERIGUEUX	JAN 92 A JUN 98		23/02/99	10/03/99
ST REMY SUR LIDOIRE	VILLEFRANCHE DE LONCHAT	BERGERAC	MAI 89 A DEC 91		06/12/93	28/12/93
ST REMY SUR LIDOIRE	VILLEFRANCHE DE LONCHAT	BERGERAC	JAN 92 A DEC 96		19/09/97	11/10/97

Commune	Canton	Arrondiss.	Début Evènement	Fin	Date Arrêté	Date JO
ST REMY SUR LIDOIRE	VILLEFRANCHE DE LONCHAT	BERGERAC	jan 97 a jun 98		29/12/98	13/01/99
ST ROMAIN ST CLEMENT	THIVIERS	NONTRON	MAI 89 A DEC 91		06/12/93	28/12/93
ST ROMAIN ST CLEMENT	THIVIERS	NONTRON	JAN 92 A DEC 96		17/12/97	30/12/97
ST SAUVEUR DE BERGERAC	BERGERAC 2EME CANTON	BERGERAC	MAI 89 A DEC 90		12/08/91	30/08/91
ST SAUVEUR DE BERGERAC	BERGERAC 2EME CANTON	BERGERAC	JAN 91 A DEC 96		12/03/98	12/03/98
ST SAUVEUR DE BERGERAC	BERGERAC 2EME CANTON	BERGERAC	JAN 97 A JUN 98		23/02/99	10/03/99
ST SAUVEUR LALANDE	MONTPON MENESTEROL	PERIGUEUX	MAI 89 A DEC 91		03/05/95	07/05/95
ST SAUVEUR LALANDE	MONTPON MENESTEROL	PERIGUEUX	JAN 92 A JUN 98		23/02/99	10/03/99
ST SEVERIN D'ESTISSAC	NEUVIC SUR L'ISLE	PERIGUEUX	JAN 92 A DEC 96		11/10/97	11/10/97
ST SULPICE D'EXCIDEUIL	LANOUAILLE	NONTRON	MAI 89 A DEC 90		12/08/91	30/08/91
ST SULPICE DE ROUMAGNAC	RIBERAC	PERIGUEUX	MAI 89 A DEC 91		03/05/95	07/05/95
ST SULPICE DE ROUMAGNAC	RIBERAC	PERIGUEUX	JAN 92 A DEC 96		19/09/97	11/10/97
ST SULPICE DE ROUMAGNAC	RIBERAC	PERIGUEUX	JAN 97 A JUN 98		23/02/99	10/03/99
ST VICTOR	MONTAGRIER	PERIGUEUX	MAI 89 A DEC 91		16/10/92	17/10/92
ST VICTOR	MONTAGRIER	PERIGUEUX	JAN 92 A DEC 96		19/09/97	11/10/97
ST VINCENT DE CONNEZAC	NEUVIC SUR L'ISLE	PERIGUEUX	JAN 92 A DEC 96		17/12/97	30/12/97
ST VINCENT DE COSSE	SARLAT LA CANEDA	SARLAT	MAI 89 A DEC 91		06/12/93	28/12/93
ST VINCENT JALMOUTIERS	SAINT AULAYE	PERIGUEUX	MAI 89 A DEC 91		06/12/93	28/12/93
ST VINCENT JALMOUTIERS	SAINT AULAYE	PERIGUEUX	JAN 92 A SEP 95		03/04/96	17/04/96
ST VINCENT SUR L'ISLE	SAVIGNAC LES EGLISES	PERIGUEUX	JAN 92 A OCT 96		19/09/97	11/10/97
ST VIVIEN	VELINES	BERGERAC	MAI 89 A DEC 91		16/10/92	17/10/92
STE EULALIE D'ANS	HAUTEFORT	PERIGUEUX	JAN 95 A DEC 96		12/03/98	28/03/98
STE FOY DE BELVES	BELVES	SARLAT	MAI 89 A DEC 91		16/10/92	17/10/92
STE INNOCENCE	EYMET	BERGERAC	MAI 89 A JUN 98		23/02/99	10/03/99
STE MARIE DE CHIGNAC	SAINT PIERRE DE CHIGNAC	PERIGUEUX	JAN 92 A SEP 95		03/04/96	17/04/96
STE MARIE DE CHIGNAC	SAINT PIERRE DE CHIGNAC	PERIGUEUX	OCT 95 A DEC 96		17/12/97	30/12/97
STE NATHALENE	SARLAT LA CANEDA	SARLAT	MAI 89 A DEC 91		06/12/93	28/12/93
STE ORSE	THENON	PERIGUEUX	MAI 89 A DEC 91		16/10/92	17/10/92
STE ORSE	THENON	PERIGUEUX	JAN 92 A SEP 95		03/04/96	17/04/96
STE ORSE	THENON	PERIGUEUX	OCT 95 A DEC 98		16/04/99	02/05/99
STE SABINE BORN	BEAUMONT DU PERIGORD	BERGERAC	MAI 89 A DEC 91		16/10/92	17/10/92
TAMNIES	SARLAT LA CANEDA	SARLAT	MAI 89 A DEC 91		06/12/93	28/12/93
TEILLOTS	HAUTEFORT	PERIGUEUX	JAN 92 A DEC 96		17/12/97	30/12/97
TEMPLE LAGUYON	HAUTEFORT	PERIGUEUX	JAN 92 A DEC 96		12/03/98	28/03/98
TERRASSON LA VILLEDIEU	TERRASSON	SARLAT	MAI 89 A DEC 91		06/12/93	28/12/93
TERRASSON LA VILLEDIEU	TERRASSON	SARLAT	JAN 92 A JUN 98		23/02/99	10/03/99
THENAC	SIGOULES	BERGERAC	JAN 92 A SEP 95		03/04/96	17/04/96
THENAC	SIGOULES	BERGERAC	oct 95 a jun 98		29/12/98	13/01/99
THENON	THENON	PERIGUEUX	MAI 89 A DEC 90		12/08/91	30/08/91
THENON	THENON	PERIGUEUX	Jan 91 à déc 91		03/05/95	07/05/95
THENON	THENON	PERIGUEUX	JAN 92 A SEP 95		03/04/96	17/04/96
THENON	THENON	PERIGUEUX	OCT 95 A DEC 96		17/12/97	30/12/97
THENON	THENON	PERIGUEUX	JAN 97 A JUN 98		23/02/99	10/03/99
THIVIERS	THIVIERS	NONTRON	MAI 89 A DEC 90		12/08/91	30/08/91
THIVIERS	THIVIERS	NONTRON	JAN 91 A DEC 96		17/12/97	30/12/97
THONAC	MONTIGNAC	SARLAT	MAI 89 A DEC 91		03/05/95	07/05/95
TOCANE SAINT APRE	MONTAGRIER	PERIGUEUX	MAI 89 A DEC 90		12/08/91	30/08/91
TOCANE SAINT APRE	MONTAGRIER	PERIGUEUX	JAN 91 A DEC 96		17/12/97	30/12/97
TOCANE SAINT APRE	MONTAGRIER	PERIGUEUX	JAN 97 A JUN 98		23/02/99	10/03/99
TOURTOIRAC	HAUTEFORT	PERIGUEUX	JAN 93 A DEC 96		12/03/98	28/03/98
TOURTOIRAC	HAUTEFORT	PERIGUEUX	JAN 96 A DEC 98		16/04/99	02/05/99
TREISSAC	PERIGUEUX NORD EST	PERIGUEUX	MAI 89 A DEC 90		12/08/91	30/08/91
TREISSAC	PERIGUEUX NORD EST	PERIGUEUX	Jan 91 à déc 91		03/05/95	07/05/95
TREISSAC	PERIGUEUX NORD EST	PERIGUEUX	JAN 92 A SEP 95		03/04/96	17/04/96
TREISSAC	PERIGUEUX NORD EST	PERIGUEUX	OCT 95 A DEC 96		17/12/97	30/12/97
TREISSAC	PERIGUEUX NORD EST	PERIGUEUX	JAN 96 A DEC 98		16/04/99	02/05/99
VALEUIL	BRANTOME	PERIGUEUX	JAN 92 A SEP 95		03/04/96	17/04/96
VALEUIL	BRANTOME	PERIGUEUX	oct 95 a jun 98		29/12/98	13/01/99
VALLEREUIL	NEUVIC SUR L'ISLE	PERIGUEUX	MAI 89 A DEC 90		12/08/91	30/08/91
VALLEREUIL	NEUVIC SUR L'ISLE	PERIGUEUX	Jan 91 à déc 91		03/05/95	07/05/95
VALLEREUIL	NEUVIC SUR L'ISLE	PERIGUEUX	JAN 92 A SEP 95		03/04/96	17/04/96
VALLEREUIL	NEUVIC SUR L'ISLE	PERIGUEUX	oct 95 a jun 98		29/12/98	13/01/99
VANVATNE	RIBERAC	PERIGUEUX	JAN 92 A SEP 95		03/04/96	17/04/96

Commune	Canton	Arrondiss.	Début Evènement	Fin	Date Arrêté	Date JO
VANXAINS	RIBERAC	PERIGUEUX	OCT 95 A DEC 96		12/03/98	28/03/98
VANXAINS	RIBERAC	PERIGUEUX	JAN 97 A JUN 98		23/02/99	10/03/99
VARAIGNES	BUSSIERE BADIL	NONTRON	MAI 89 A DEC 91		16/10/92	17/10/92
VAUNAC	THIVIERS	NONTRON	MAI 89 A DEC 91		16/10/92	17/10/92
VAUNAC	THIVIERS	NONTRON	JAN 92 A FEV 96		19/09/97	11/10/97
VELINES	VELINES	BERGERAC	MAI 89 A DEC 90		12/08/91	30/08/91
VERGT	VERGT	PERIGUEUX	MAI 89 A DEC 91		03/05/95	07/05/95
VERGT	VERGT	PERIGUEUX	JAN 92 A DEC 96		17/12/97	30/12/97
VERTEILLAC	VERTEILLAC	PERIGUEUX	MAI 89 A DEC 91		06/12/93	28/12/93
VERTEILLAC	VERTEILLAC	PERIGUEUX	JAN 92 A OCT 96		19/09/97	11/10/97
VERTEILLAC	VERTEILLAC	PERIGUEUX	NOV 96 A JUN 98		23/02/99	10/03/99
VEYRINES DE VERGT	VERGT	PERIGUEUX	MAI 89 A DEC 90		12/08/91	30/08/91
VEYRINES DE VERGT	VERGT	PERIGUEUX	Jan 91 à déc 91		03/05/95	07/05/95
VEYRINES DE VERGT	VERGT	PERIGUEUX	JAN 92 A DEC 96		12/03/98	28/03/98
VEZAC	SARLAT LA CANEDA	SARLAT	MAI 89 A DEC 91		06/12/93	28/12/93
VILLAC	TERRASSON	SARLAT	MAI 89 A DEC 91		16/10/92	17/10/92
VILLAC	TERRASSON	SARLAT	JAN 92 A DEC 96		08/07/97	19/07/97
VILLAMBLARD	VILLAMBLARD	BERGERAC	Jan 91 à déc 91		06/12/93	28/12/93
VILLAMBLARD	VILLAMBLARD	BERGERAC	JAN 92 à SEP 95		03/04/96	17/04/96
VILLAMBLARD	VILLAMBLARD	BERGERAC	OCT 95 A DEC 96		17/12/97	30/12/97
VILLARS	CHAMPAGNAC DE BELAIR	NONTRON	MAI 89 A DEC 90		12/08/91	30/08/91
VILLARS	CHAMPAGNAC DE BELAIR	NONTRON	Jan 91 à déc 91		03/05/95	07/05/95
VILLARS	CHAMPAGNAC DE BELAIR	NONTRON	JAN 92 A DEC 96		17/12/97	30/12/97
VILLEFRANCHE DE LONCHAT	VILLEFRANCHE DE LONCHAT	BERGERAC	MAI 89 A DEC 90		12/08/91	30/08/91
VILLEFRANCHE DE LONCHAT	VILLEFRANCHE DE LONCHAT	BERGERAC	Jan 91 à déc 91		03/05/95	07/05/95
VILLEFRANCHE DE LONCHAT	VILLEFRANCHE DE LONCHAT	BERGERAC	JAN 92 à SEP 95		03/04/96	17/04/96
VILLEFRANCHE DE LONCHAT	VILLEFRANCHE DE LONCHAT	BERGERAC	OCT 95 A JUN 98		23/02/99	10/03/99
VILLETUREIX	RIBERAC	PERIGUEUX	MAI 89 A NOV 96		08/07/97	19/07/97
VILLETUREIX	RIBERAC	PERIGUEUX	DEC 96 A JUN 98		23/02/99	10/03/99
VITRAC	SARLAT LA CANEDA	SARLAT	MAI 89 A DEC 91		16/10/92	17/10/92
VITRAC	SARLAT LA CANEDA	SARLAT	JAN 92 A DEC 96		17/12/97	30/12/97

Annexe 4

**Liste des 354 communes sinistrées du département de la Dordogne avec
analyse de l'occurrence des sinistres pendant la période 1989-1998.**

NOM	ARRETE	1989	1990	1991	1992	1993	1994	1995	1996	1997	1998
ABJAT	1	<input checked="" type="checkbox"/>	<input checked="" type="checkbox"/>	<input checked="" type="checkbox"/>	<input type="checkbox"/>	<input type="checkbox"/>	<input type="checkbox"/>	<input type="checkbox"/>	<input type="checkbox"/>	<input type="checkbox"/>	<input type="checkbox"/>
AGONAC	4	<input checked="" type="checkbox"/>	<input checked="" type="checkbox"/>	<input checked="" type="checkbox"/>	<input checked="" type="checkbox"/>	<input checked="" type="checkbox"/>	<input checked="" type="checkbox"/>	<input checked="" type="checkbox"/>	<input checked="" type="checkbox"/>	<input checked="" type="checkbox"/>	<input checked="" type="checkbox"/>
AJAT	3	<input checked="" type="checkbox"/>	<input checked="" type="checkbox"/>	<input checked="" type="checkbox"/>	<input checked="" type="checkbox"/>	<input checked="" type="checkbox"/>	<input checked="" type="checkbox"/>	<input checked="" type="checkbox"/>	<input type="checkbox"/>	<input type="checkbox"/>	<input type="checkbox"/>
ALLEMANS	2	<input checked="" type="checkbox"/>	<input checked="" type="checkbox"/>	<input checked="" type="checkbox"/>	<input checked="" type="checkbox"/>	<input checked="" type="checkbox"/>	<input checked="" type="checkbox"/>	<input checked="" type="checkbox"/>	<input checked="" type="checkbox"/>	<input checked="" type="checkbox"/>	<input checked="" type="checkbox"/>
ALLES / DORDOGNE	1	<input checked="" type="checkbox"/>	<input checked="" type="checkbox"/>	<input checked="" type="checkbox"/>	<input type="checkbox"/>	<input type="checkbox"/>	<input type="checkbox"/>	<input type="checkbox"/>	<input type="checkbox"/>	<input type="checkbox"/>	<input type="checkbox"/>
ANLHIAC	2	<input checked="" type="checkbox"/>	<input checked="" type="checkbox"/>	<input checked="" type="checkbox"/>	<input checked="" type="checkbox"/>	<input checked="" type="checkbox"/>	<input checked="" type="checkbox"/>	<input checked="" type="checkbox"/>	<input checked="" type="checkbox"/>	<input checked="" type="checkbox"/>	<input checked="" type="checkbox"/>
ANNESSE ET BEAULIEU	4	<input checked="" type="checkbox"/>	<input checked="" type="checkbox"/>	<input checked="" type="checkbox"/>	<input checked="" type="checkbox"/>	<input checked="" type="checkbox"/>	<input checked="" type="checkbox"/>	<input checked="" type="checkbox"/>	<input checked="" type="checkbox"/>	<input checked="" type="checkbox"/>	<input checked="" type="checkbox"/>
ANTONNE ET TRIGONNANT	2	<input type="checkbox"/>	<input type="checkbox"/>	<input checked="" type="checkbox"/>	<input checked="" type="checkbox"/>	<input checked="" type="checkbox"/>	<input checked="" type="checkbox"/>	<input checked="" type="checkbox"/>	<input checked="" type="checkbox"/>	<input type="checkbox"/>	<input type="checkbox"/>
ARCHIGNAC	1	<input checked="" type="checkbox"/>	<input checked="" type="checkbox"/>	<input type="checkbox"/>	<input type="checkbox"/>	<input type="checkbox"/>	<input type="checkbox"/>	<input type="checkbox"/>	<input type="checkbox"/>	<input type="checkbox"/>	<input type="checkbox"/>
ATUR	4	<input checked="" type="checkbox"/>	<input checked="" type="checkbox"/>	<input checked="" type="checkbox"/>	<input checked="" type="checkbox"/>	<input checked="" type="checkbox"/>	<input checked="" type="checkbox"/>	<input checked="" type="checkbox"/>	<input checked="" type="checkbox"/>	<input checked="" type="checkbox"/>	<input checked="" type="checkbox"/>
AURIAC DU PERIGORD	1	<input checked="" type="checkbox"/>	<input checked="" type="checkbox"/>	<input checked="" type="checkbox"/>	<input type="checkbox"/>	<input type="checkbox"/>	<input type="checkbox"/>	<input type="checkbox"/>	<input type="checkbox"/>	<input type="checkbox"/>	<input type="checkbox"/>
AZERAT	2	<input checked="" type="checkbox"/>	<input checked="" type="checkbox"/>	<input checked="" type="checkbox"/>	<input checked="" type="checkbox"/>	<input checked="" type="checkbox"/>	<input checked="" type="checkbox"/>	<input checked="" type="checkbox"/>	<input checked="" type="checkbox"/>	<input checked="" type="checkbox"/>	<input checked="" type="checkbox"/>
BADEFOLS D'ANS	3	<input checked="" type="checkbox"/>	<input checked="" type="checkbox"/>	<input checked="" type="checkbox"/>	<input checked="" type="checkbox"/>	<input checked="" type="checkbox"/>	<input checked="" type="checkbox"/>	<input checked="" type="checkbox"/>	<input checked="" type="checkbox"/>	<input checked="" type="checkbox"/>	<input checked="" type="checkbox"/>
BANEUIL	2	<input checked="" type="checkbox"/>	<input checked="" type="checkbox"/>	<input checked="" type="checkbox"/>	<input checked="" type="checkbox"/>	<input checked="" type="checkbox"/>	<input checked="" type="checkbox"/>	<input checked="" type="checkbox"/>	<input checked="" type="checkbox"/>	<input type="checkbox"/>	<input type="checkbox"/>
BARDOU	2	<input checked="" type="checkbox"/>	<input checked="" type="checkbox"/>	<input checked="" type="checkbox"/>	<input checked="" type="checkbox"/>	<input checked="" type="checkbox"/>	<input checked="" type="checkbox"/>	<input checked="" type="checkbox"/>	<input checked="" type="checkbox"/>	<input checked="" type="checkbox"/>	<input checked="" type="checkbox"/>
BARS	5	<input checked="" type="checkbox"/>	<input checked="" type="checkbox"/>	<input checked="" type="checkbox"/>	<input checked="" type="checkbox"/>	<input checked="" type="checkbox"/>	<input checked="" type="checkbox"/>	<input checked="" type="checkbox"/>	<input checked="" type="checkbox"/>	<input checked="" type="checkbox"/>	<input checked="" type="checkbox"/>
BASSILLAC	4	<input checked="" type="checkbox"/>	<input checked="" type="checkbox"/>	<input checked="" type="checkbox"/>	<input checked="" type="checkbox"/>	<input checked="" type="checkbox"/>	<input checked="" type="checkbox"/>	<input checked="" type="checkbox"/>	<input checked="" type="checkbox"/>	<input checked="" type="checkbox"/>	<input checked="" type="checkbox"/>
BAYAC	1	<input checked="" type="checkbox"/>	<input checked="" type="checkbox"/>	<input type="checkbox"/>	<input type="checkbox"/>	<input type="checkbox"/>	<input type="checkbox"/>	<input type="checkbox"/>	<input type="checkbox"/>	<input type="checkbox"/>	<input type="checkbox"/>
BEAUMONT DU PERIGORD	2	<input type="checkbox"/>	<input type="checkbox"/>	<input type="checkbox"/>	<input checked="" type="checkbox"/>	<input checked="" type="checkbox"/>	<input checked="" type="checkbox"/>	<input checked="" type="checkbox"/>	<input checked="" type="checkbox"/>	<input type="checkbox"/>	<input type="checkbox"/>
BEAUPOUYET	3	<input checked="" type="checkbox"/>	<input checked="" type="checkbox"/>	<input checked="" type="checkbox"/>	<input checked="" type="checkbox"/>	<input checked="" type="checkbox"/>	<input checked="" type="checkbox"/>	<input checked="" type="checkbox"/>	<input checked="" type="checkbox"/>	<input checked="" type="checkbox"/>	<input checked="" type="checkbox"/>
BEAUREGARD DE TERRASSON	2	<input checked="" type="checkbox"/>	<input checked="" type="checkbox"/>	<input checked="" type="checkbox"/>	<input checked="" type="checkbox"/>	<input checked="" type="checkbox"/>	<input checked="" type="checkbox"/>	<input checked="" type="checkbox"/>	<input checked="" type="checkbox"/>	<input checked="" type="checkbox"/>	<input checked="" type="checkbox"/>
BEAUREGARD ET BASSAC	1	<input checked="" type="checkbox"/>	<input checked="" type="checkbox"/>	<input checked="" type="checkbox"/>	<input type="checkbox"/>	<input type="checkbox"/>	<input type="checkbox"/>	<input type="checkbox"/>	<input type="checkbox"/>	<input type="checkbox"/>	<input type="checkbox"/>
BEAURONNE	1	<input checked="" type="checkbox"/>	<input checked="" type="checkbox"/>	<input checked="" type="checkbox"/>	<input checked="" type="checkbox"/>	<input checked="" type="checkbox"/>	<input checked="" type="checkbox"/>	<input checked="" type="checkbox"/>	<input checked="" type="checkbox"/>	<input checked="" type="checkbox"/>	<input checked="" type="checkbox"/>
BELVES	1	<input checked="" type="checkbox"/>	<input checked="" type="checkbox"/>	<input checked="" type="checkbox"/>	<input checked="" type="checkbox"/>	<input checked="" type="checkbox"/>	<input checked="" type="checkbox"/>	<input checked="" type="checkbox"/>	<input checked="" type="checkbox"/>	<input checked="" type="checkbox"/>	<input checked="" type="checkbox"/>
BERGERAC	5	<input checked="" type="checkbox"/>	<input checked="" type="checkbox"/>	<input checked="" type="checkbox"/>	<input checked="" type="checkbox"/>	<input checked="" type="checkbox"/>	<input checked="" type="checkbox"/>	<input checked="" type="checkbox"/>	<input checked="" type="checkbox"/>	<input type="checkbox"/>	<input type="checkbox"/>
BERTRIC BUREE	2	<input checked="" type="checkbox"/>	<input checked="" type="checkbox"/>	<input checked="" type="checkbox"/>	<input checked="" type="checkbox"/>	<input checked="" type="checkbox"/>	<input checked="" type="checkbox"/>	<input checked="" type="checkbox"/>	<input checked="" type="checkbox"/>	<input checked="" type="checkbox"/>	<input checked="" type="checkbox"/>
BEYNAC ET CAZENAC	2	<input checked="" type="checkbox"/>	<input checked="" type="checkbox"/>	<input checked="" type="checkbox"/>	<input checked="" type="checkbox"/>	<input checked="" type="checkbox"/>	<input checked="" type="checkbox"/>	<input checked="" type="checkbox"/>	<input type="checkbox"/>	<input type="checkbox"/>	<input type="checkbox"/>
BIRAS	2	<input checked="" type="checkbox"/>	<input checked="" type="checkbox"/>	<input checked="" type="checkbox"/>	<input checked="" type="checkbox"/>	<input checked="" type="checkbox"/>	<input checked="" type="checkbox"/>	<input checked="" type="checkbox"/>	<input type="checkbox"/>	<input type="checkbox"/>	<input type="checkbox"/>
BLIS ET BORN	4	<input checked="" type="checkbox"/>	<input checked="" type="checkbox"/>	<input checked="" type="checkbox"/>	<input checked="" type="checkbox"/>	<input checked="" type="checkbox"/>	<input checked="" type="checkbox"/>	<input checked="" type="checkbox"/>	<input checked="" type="checkbox"/>	<input checked="" type="checkbox"/>	<input checked="" type="checkbox"/>
BOISSEUILH	2	<input checked="" type="checkbox"/>	<input checked="" type="checkbox"/>	<input checked="" type="checkbox"/>	<input checked="" type="checkbox"/>	<input checked="" type="checkbox"/>	<input checked="" type="checkbox"/>	<input checked="" type="checkbox"/>	<input checked="" type="checkbox"/>	<input checked="" type="checkbox"/>	<input checked="" type="checkbox"/>
BONNEVILLE ET ST-AVIT	1	<input checked="" type="checkbox"/>	<input checked="" type="checkbox"/>	<input checked="" type="checkbox"/>	<input type="checkbox"/>	<input type="checkbox"/>	<input type="checkbox"/>	<input type="checkbox"/>	<input type="checkbox"/>	<input type="checkbox"/>	<input type="checkbox"/>
BOULAZAC	4	<input checked="" type="checkbox"/>	<input checked="" type="checkbox"/>	<input checked="" type="checkbox"/>	<input checked="" type="checkbox"/>	<input checked="" type="checkbox"/>	<input checked="" type="checkbox"/>	<input checked="" type="checkbox"/>	<input checked="" type="checkbox"/>	<input checked="" type="checkbox"/>	<input checked="" type="checkbox"/>
BOUNIAGUES	2	<input checked="" type="checkbox"/>	<input checked="" type="checkbox"/>	<input checked="" type="checkbox"/>	<input checked="" type="checkbox"/>	<input checked="" type="checkbox"/>	<input checked="" type="checkbox"/>	<input checked="" type="checkbox"/>	<input checked="" type="checkbox"/>	<input checked="" type="checkbox"/>	<input checked="" type="checkbox"/>
BOURDEILLES	2	<input type="checkbox"/>	<input type="checkbox"/>	<input type="checkbox"/>	<input checked="" type="checkbox"/>	<input checked="" type="checkbox"/>	<input checked="" type="checkbox"/>	<input checked="" type="checkbox"/>	<input checked="" type="checkbox"/>	<input checked="" type="checkbox"/>	<input checked="" type="checkbox"/>
BOURG DU BOST	2	<input checked="" type="checkbox"/>	<input checked="" type="checkbox"/>	<input checked="" type="checkbox"/>	<input checked="" type="checkbox"/>	<input checked="" type="checkbox"/>	<input checked="" type="checkbox"/>	<input checked="" type="checkbox"/>	<input checked="" type="checkbox"/>	<input checked="" type="checkbox"/>	<input checked="" type="checkbox"/>
BOURGNAC	2	<input type="checkbox"/>	<input type="checkbox"/>	<input checked="" type="checkbox"/>	<input checked="" type="checkbox"/>	<input checked="" type="checkbox"/>	<input checked="" type="checkbox"/>	<input checked="" type="checkbox"/>	<input checked="" type="checkbox"/>	<input checked="" type="checkbox"/>	<input checked="" type="checkbox"/>
BOURROU	2	<input type="checkbox"/>	<input type="checkbox"/>	<input checked="" type="checkbox"/>	<input checked="" type="checkbox"/>	<input checked="" type="checkbox"/>	<input checked="" type="checkbox"/>	<input checked="" type="checkbox"/>	<input checked="" type="checkbox"/>	<input checked="" type="checkbox"/>	<input checked="" type="checkbox"/>
BRANTOME	2	<input checked="" type="checkbox"/>	<input checked="" type="checkbox"/>	<input checked="" type="checkbox"/>	<input type="checkbox"/>	<input type="checkbox"/>	<input type="checkbox"/>	<input checked="" type="checkbox"/>	<input checked="" type="checkbox"/>	<input type="checkbox"/>	<input type="checkbox"/>
BREUILH	2	<input checked="" type="checkbox"/>	<input checked="" type="checkbox"/>	<input checked="" type="checkbox"/>	<input checked="" type="checkbox"/>	<input checked="" type="checkbox"/>	<input checked="" type="checkbox"/>	<input checked="" type="checkbox"/>	<input checked="" type="checkbox"/>	<input type="checkbox"/>	<input type="checkbox"/>
BUSSAC	3	<input type="checkbox"/>	<input type="checkbox"/>	<input type="checkbox"/>	<input checked="" type="checkbox"/>	<input checked="" type="checkbox"/>	<input checked="" type="checkbox"/>	<input checked="" type="checkbox"/>	<input checked="" type="checkbox"/>	<input checked="" type="checkbox"/>	<input checked="" type="checkbox"/>
CANTILLAC	1	<input checked="" type="checkbox"/>	<input checked="" type="checkbox"/>	<input checked="" type="checkbox"/>	<input checked="" type="checkbox"/>	<input checked="" type="checkbox"/>	<input checked="" type="checkbox"/>	<input checked="" type="checkbox"/>	<input checked="" type="checkbox"/>	<input checked="" type="checkbox"/>	<input checked="" type="checkbox"/>
CAPDROT	1	<input checked="" type="checkbox"/>	<input checked="" type="checkbox"/>	<input checked="" type="checkbox"/>	<input checked="" type="checkbox"/>	<input checked="" type="checkbox"/>	<input checked="" type="checkbox"/>	<input checked="" type="checkbox"/>	<input checked="" type="checkbox"/>	<input type="checkbox"/>	<input type="checkbox"/>
CARSAC DE GURCON	2	<input checked="" type="checkbox"/>	<input checked="" type="checkbox"/>	<input checked="" type="checkbox"/>	<input checked="" type="checkbox"/>	<input checked="" type="checkbox"/>	<input checked="" type="checkbox"/>	<input checked="" type="checkbox"/>	<input checked="" type="checkbox"/>	<input checked="" type="checkbox"/>	<input checked="" type="checkbox"/>
CASTELNAUD LA CHAPELLE	1	<input checked="" type="checkbox"/>	<input checked="" type="checkbox"/>	<input checked="" type="checkbox"/>	<input type="checkbox"/>	<input type="checkbox"/>	<input type="checkbox"/>	<input type="checkbox"/>	<input type="checkbox"/>	<input type="checkbox"/>	<input type="checkbox"/>
CELLES	3	<input checked="" type="checkbox"/>	<input checked="" type="checkbox"/>	<input checked="" type="checkbox"/>	<input checked="" type="checkbox"/>	<input checked="" type="checkbox"/>	<input checked="" type="checkbox"/>	<input checked="" type="checkbox"/>	<input checked="" type="checkbox"/>	<input checked="" type="checkbox"/>	<input checked="" type="checkbox"/>
CENDRIEUX	3	<input checked="" type="checkbox"/>	<input checked="" type="checkbox"/>	<input checked="" type="checkbox"/>	<input checked="" type="checkbox"/>	<input checked="" type="checkbox"/>	<input checked="" type="checkbox"/>	<input checked="" type="checkbox"/>	<input checked="" type="checkbox"/>	<input checked="" type="checkbox"/>	<input checked="" type="checkbox"/>
CHALAGNAC	3	<input checked="" type="checkbox"/>	<input checked="" type="checkbox"/>	<input checked="" type="checkbox"/>	<input checked="" type="checkbox"/>	<input checked="" type="checkbox"/>	<input checked="" type="checkbox"/>	<input checked="" type="checkbox"/>	<input checked="" type="checkbox"/>	<input checked="" type="checkbox"/>	<input checked="" type="checkbox"/>
CHAMPAGNE ET FONTAINE	1	<input checked="" type="checkbox"/>	<input checked="" type="checkbox"/>	<input checked="" type="checkbox"/>	<input checked="" type="checkbox"/>	<input checked="" type="checkbox"/>	<input checked="" type="checkbox"/>	<input checked="" type="checkbox"/>	<input checked="" type="checkbox"/>	<input type="checkbox"/>	<input type="checkbox"/>
CHAMPCEVINEL	4	<input checked="" type="checkbox"/>	<input checked="" type="checkbox"/>	<input checked="" type="checkbox"/>	<input checked="" type="checkbox"/>	<input checked="" type="checkbox"/>	<input checked="" type="checkbox"/>	<input checked="" type="checkbox"/>	<input checked="" type="checkbox"/>	<input checked="" type="checkbox"/>	<input checked="" type="checkbox"/>
CHANCELADE	4	<input checked="" type="checkbox"/>	<input checked="" type="checkbox"/>	<input checked="" type="checkbox"/>	<input checked="" type="checkbox"/>	<input checked="" type="checkbox"/>	<input checked="" type="checkbox"/>	<input checked="" type="checkbox"/>	<input checked="" type="checkbox"/>	<input checked="" type="checkbox"/>	<input checked="" type="checkbox"/>
CHANTERAC	2	<input checked="" type="checkbox"/>	<input checked="" type="checkbox"/>	<input checked="" type="checkbox"/>	<input checked="" type="checkbox"/>	<input checked="" type="checkbox"/>	<input checked="" type="checkbox"/>	<input checked="" type="checkbox"/>	<input checked="" type="checkbox"/>	<input type="checkbox"/>	<input type="checkbox"/>
CHAPDEUIL	2	<input type="checkbox"/>	<input type="checkbox"/>	<input type="checkbox"/>	<input checked="" type="checkbox"/>	<input checked="" type="checkbox"/>	<input checked="" type="checkbox"/>	<input checked="" type="checkbox"/>	<input checked="" type="checkbox"/>	<input checked="" type="checkbox"/>	<input checked="" type="checkbox"/>

NOM	1989	1990	1991	1992	1993	1994	1995	1996	1997	1998
CHÂTEAU L'ÉVÊQUE	4	✓	✓	✓	✓	✓	✓	✓	✓	✓
CHÂTRES	1	✓	✓	✓	✓	✓	✓	✓	✓	✓
CHÉNAUD	2	✓	✓	✓	✓	✓	✓	✓	✓	✓
CHEVEIX CUBAS	1	✓	✓	✓	✓	✓	✓	✓	✓	✓
CHOURGNAC	1	✓	✓	✓	✓	✓	✓	✓	✓	✓
CLADECH	1	✓	✓	✓	✓	✓	✓	✓	✓	✓
COLOMBIER	3	✓	✓	✓	✓	✓	✓	✓	✓	✓
COLY		✓	✓	✓	✓	✓	✓	✓	✓	✓
COMBERANCHE ET EPELUCHE	2	✓	✓	✓	✓	✓	✓	✓	✓	✓
CONDAT/TRINCOU	1	✓	✓	✓	✓	✓	✓	✓	✓	✓
CONNÉ DE LA BARDE	2	✓	✓	✓	✓	✓	✓	✓	✓	✓
CORGNAC L'ISLE	1	✓	✓	✓	✓	✓	✓	✓	✓	✓
CORNILLE	3	✓	✓	✓	✓	✓	✓	✓	✓	✓
COUBOURS	1	✓	✓	✓	✓	✓	✓	✓	✓	✓
COULAIRES	2	✓	✓	✓	✓	✓	✓	✓	✓	✓
COULONNIEUX CHAMBERS	5	✓	✓	✓	✓	✓	✓	✓	✓	✓
COURS DE PILE	2	✓	✓	✓	✓	✓	✓	✓	✓	✓
COURSAC	4	✓	✓	✓	✓	✓	✓	✓	✓	✓
COUTURES	3	✓	✓	✓	✓	✓	✓	✓	✓	✓
COUX ET BIGARQUE	1	✓	✓	✓	✓	✓	✓	✓	✓	✓
CRESSAC	2	✓	✓	✓	✓	✓	✓	✓	✓	✓
CREYSSE	2	✓	✓	✓	✓	✓	✓	✓	✓	✓
CREYSSENSAC ET PISSOT	3	✓	✓	✓	✓	✓	✓	✓	✓	✓
CUBJAC	1	✓	✓	✓	✓	✓	✓	✓	✓	✓
CUNEGES	1	✓	✓	✓	✓	✓	✓	✓	✓	✓
DAGLAN	1	✓	✓	✓	✓	✓	✓	✓	✓	✓
DOISSAT	1	✓	✓	✓	✓	✓	✓	✓	✓	✓
DOMME	1	✓	✓	✓	✓	✓	✓	✓	✓	✓
DOUCHAPT	3	✓	✓	✓	✓	✓	✓	✓	✓	✓
DOUVILLE	4	✓	✓	✓	✓	✓	✓	✓	✓	✓
DOUZILLAC	3	✓	✓	✓	✓	✓	✓	✓	✓	✓
ECHOURNAC	2	✓	✓	✓	✓	✓	✓	✓	✓	✓
EGLISE NEUVE DISSAC		✓	✓	✓	✓	✓	✓	✓	✓	✓
EGLISE NEUVE DE VERGT	4	✓	✓	✓	✓	✓	✓	✓	✓	✓
ESCOIRE	3	✓	✓	✓	✓	✓	✓	✓	✓	✓
EXCIDEUIL	2	✓	✓	✓	✓	✓	✓	✓	✓	✓
EYGRANDE ET GARDEDEUIL	2	✓	✓	✓	✓	✓	✓	✓	✓	✓
EYLIAC	2	✓	✓	✓	✓	✓	✓	✓	✓	✓
EYMET	3	✓	✓	✓	✓	✓	✓	✓	✓	✓
EYVIRAT	3	✓	✓	✓	✓	✓	✓	✓	✓	✓
EYZERAC	1	✓	✓	✓	✓	✓	✓	✓	✓	✓
FANLAC	1	✓	✓	✓	✓	✓	✓	✓	✓	✓
FAUX	1	✓	✓	✓	✓	✓	✓	✓	✓	✓
FESTALEMPS	2	✓	✓	✓	✓	✓	✓	✓	✓	✓
FLEURAC	4	✓	✓	✓	✓	✓	✓	✓	✓	✓
FOSSEMAGNE	5	✓	✓	✓	✓	✓	✓	✓	✓	✓
GAGEAC ET ROULLAC	3	✓	✓	✓	✓	✓	✓	✓	✓	✓
GARDONNE	1	✓	✓	✓	✓	✓	✓	✓	✓	✓
GINESTET	3	✓	✓	✓	✓	✓	✓	✓	✓	✓
GRAND BRASSAC	4	✓	✓	✓	✓	✓	✓	✓	✓	✓
GRANGES D'ANS	2	✓	✓	✓	✓	✓	✓	✓	✓	✓
GRIGNOLS	3	✓	✓	✓	✓	✓	✓	✓	✓	✓

ARRETE	1989	1990	1991	1992	1993	1994	1995	1996	1997	1998	NOM
	2	4	1	2	1	1	1	1	1	1	GRUN
	4	4	4	4	4	4	4	4	4	4	HAUTEFORT
	1	1	1	1	1	1	1	1	1	1	ISSAC
	2	2	2	2	2	2	2	2	2	2	JAURES
	1	1	1	1	1	1	1	1	1	1	JOURNIAC
	1	1	1	1	1	1	1	1	1	1	LA BACHELLERIE
	3	3	3	3	3	3	3	3	3	3	LA CHAPELLE AUBAREIL
	2	2	2	2	2	2	2	2	2	2	LA CHAPELLE FAUCHER
	4	4	4	4	4	4	4	4	4	4	LA CHAPELLE GONAGUET
	2	2	2	2	2	2	2	2	2	2	LA CHAPELLE GRESIGNAC
	1	1	1	1	1	1	1	1	1	1	LA CHAPELLE MONTMOREAU
	3	3	3	3	3	3	3	3	3	3	LA DOUZE
	3	3	3	3	3	3	3	3	3	3	LA FORCE
	1	1	1	1	1	1	1	1	1	1	LA GONTIERE BOULOUNEIX
	1	1	1	1	1	1	1	1	1	1	LA JEMAYE
	3	3	3	3	3	3	3	3	3	3	LA ROCHE CHALAIS
	1	1	1	1	1	1	1	1	1	1	LABOUQUERIE
	2	2	2	2	2	2	2	2	2	2	LACROPTÉ
	3	3	3	3	3	3	3	3	3	3	LALINDE
	2	2	2	2	2	2	2	2	2	2	LAMONZIE ST-MARTIN
	2	2	2	2	2	2	2	2	2	2	LAMOTHE-MONTRAVEL
	2	2	2	2	2	2	2	2	2	2	LE BUISSON DE CADOUIN
	1	1	1	1	1	1	1	1	1	1	LE CHANGE
	3	3	3	3	3	3	3	3	3	3	LE FLEIX
	2	2	2	2	2	2	2	2	2	2	LE LARDIN
	1	1	1	1	1	1	1	1	1	1	LE PIZOU
	2	2	2	2	2	2	2	2	2	2	LEGUILLAC DE L'AUCHE
	1	1	1	1	1	1	1	1	1	1	LEMBRAS
	2	2	2	2	2	2	2	2	2	2	LEMPZOURS
	1	1	1	1	1	1	1	1	1	1	LES EYZIES DE TAYAC - SIREUI
	1	1	1	1	1	1	1	1	1	1	LES FARGES
	1	1	1	1	1	1	1	1	1	1	LES LECHES
	1	1	1	1	1	1	1	1	1	1	LIMEUIL
	3	3	3	3	3	3	3	3	3	3	LIMEYRAT
	3	3	3	3	3	3	3	3	3	3	LISLE
	1	1	1	1	1	1	1	1	1	1	LUNAS
	1	1	1	1	1	1	1	1	1	1	LUSIGNAC
	3	3	3	3	3	3	3	3	3	3	MANZAC / VERN
	2	2	2	2	2	2	2	2	2	2	MAREUIL
	1	1	1	1	1	1	1	1	1	1	MARQUAY
	3	3	3	3	3	3	3	3	3	3	MARSAC
	4	4	4	4	4	4	4	4	4	4	MARSANEIX
	4	4	4	4	4	4	4	4	4	4	MAURENS
	3	3	3	3	3	3	3	3	3	3	MAUZENS ET MIREMONT
	1	1	1	1	1	1	1	1	1	1	MAYAC
	2	2	2	2	2	2	2	2	2	2	MENESPLET
	4	4	4	4	4	4	4	4	4	4	MENSIGNAC
	2	2	2	2	2	2	2	2	2	2	MEYRALS
	1	1	1	1	1	1	1	1	1	1	MILLET
	3	3	3	3	3	3	3	3	3	3	MILHAC D'AUBEROCHÉ
	1	1	1	1	1	1	1	1	1	1	MILHAC DE NONTROU
	3	3	3	3	3	3	3	3	3	3	MINZAC

NOM	ARRETE	1989	1990	1991	1992	1993	1994	1995	1996	1997	1998
MOLIERES		1	✓	✓	✓	✓	✓	✓	✓	✓	✓
MONBAZILLAC		3	✓	✓	✓	✓	✓	✓	✓	✓	✓
MONESTIER		2	✓	✓	✓	✓	✓	✓	✓	✓	✓
MONFAUCON		2	✓	✓	✓	✓	✓	✓	✓	✓	✓
MONMADALES		1	✓	✓	✓	✓	✓	✓	✓	✓	✓
MONTAGNAC D'AUBEROCHE		1	✓	✓	✓	✓	✓	✓	✓	✓	✓
MONTAGNAC LA CREMPSE		2	✓	✓	✓	✓	✓	✓	✓	✓	✓
MONTAGRIER		3	✓	✓	✓	✓	✓	✓	✓	✓	✓
MONTAUT			✓	✓	✓	✓	✓	✓	✓	✓	✓
MONTAZEAU		2	✓	✓	✓	✓	✓	✓	✓	✓	✓
MONTCARET		2	✓	✓	✓	✓	✓	✓	✓	✓	✓
MONTFERRAND DU PERIGORD		2	✓	✓	✓	✓	✓	✓	✓	✓	✓
MONTIGNAC		1	✓	✓	✓	✓	✓	✓	✓	✓	✓
MONTPEYROUX		2	✓	✓	✓	✓	✓	✓	✓	✓	✓
MONTPON		3	✓	✓	✓	✓	✓	✓	✓	✓	✓
MONTREM		4	✓	✓	✓	✓	✓	✓	✓	✓	✓
MOULEYDIER		1	✓	✓	✓	✓	✓	✓	✓	✓	✓
MOULIN NEUF		2	✓	✓	✓	✓	✓	✓	✓	✓	✓
MOUZENS		2	✓	✓	✓	✓	✓	✓	✓	✓	✓
MUSSIDAN		2	✓	✓	✓	✓	✓	✓	✓	✓	✓
MAILHAC		3	✓	✓	✓	✓	✓	✓	✓	✓	✓
NANTEUIL-AURIAU DE BOURZA			✓	✓	✓	✓	✓	✓	✓	✓	✓
NANTHEUIL			✓	✓	✓	✓	✓	✓	✓	✓	✓
NANTHIAU		2	✓	✓	✓	✓	✓	✓	✓	✓	✓
NEGRONDES		2	✓	✓	✓	✓	✓	✓	✓	✓	✓
NEUVIC / LISLE		4	✓	✓	✓	✓	✓	✓	✓	✓	✓
NOJALS ET CLOTES		1	✓	✓	✓	✓	✓	✓	✓	✓	✓
NONTRON		3	✓	✓	✓	✓	✓	✓	✓	✓	✓
NOTRE DAME DE SANILHAC		4	✓	✓	✓	✓	✓	✓	✓	✓	✓
PAUNAT		3	✓	✓	✓	✓	✓	✓	✓	✓	✓
PAUSSAC		1	✓	✓	✓	✓	✓	✓	✓	✓	✓
PERIGUEUX		4	✓	✓	✓	✓	✓	✓	✓	✓	✓
PETIT BERSAC		1	✓	✓	✓	✓	✓	✓	✓	✓	✓
PLAISANCE			✓	✓	✓	✓	✓	✓	✓	✓	✓
PLAZAC		1	✓	✓	✓	✓	✓	✓	✓	✓	✓
POMPORT		2	✓	✓	✓	✓	✓	✓	✓	✓	✓
PONTEYRAUD		1	✓	✓	✓	✓	✓	✓	✓	✓	✓
PORT STE-FOY		3	✓	✓	✓	✓	✓	✓	✓	✓	✓
PRATS DE CARLUX		1	✓	✓	✓	✓	✓	✓	✓	✓	✓
PRESSIGNAC VICO			✓	✓	✓	✓	✓	✓	✓	✓	✓
PRIGNONRIEUX		3	✓	✓	✓	✓	✓	✓	✓	✓	✓
PROISSANS		1	✓	✓	✓	✓	✓	✓	✓	✓	✓
QUEYSSAC			✓	✓	✓	✓	✓	✓	✓	✓	✓
QUINSAC		1	✓	✓	✓	✓	✓	✓	✓	✓	✓
RAMPIEUX		1	✓	✓	✓	✓	✓	✓	✓	✓	✓
RAZAC / LISLE		4	✓	✓	✓	✓	✓	✓	✓	✓	✓
RAZAC D'EYMET			✓	✓	✓	✓	✓	✓	✓	✓	✓
RAZAC DE SAUSSIGNAC		1	✓	✓	✓	✓	✓	✓	✓	✓	✓
RIBAGNAC		1	✓	✓	✓	✓	✓	✓	✓	✓	✓
RIBERAC		5	✓	✓	✓	✓	✓	✓	✓	✓	✓
ROUFFIGNAC DE SIGOULES		2	✓	✓	✓	✓	✓	✓	✓	✓	✓
ROUFFIGNAC ST-CERNIN		3	✓	✓	✓	✓	✓	✓	✓	✓	✓

NOM	ARRETE	1989	1990	1991	1992	1993	1994	1995	1996	1997	1998
RUDEAU LADOSSE	1	<input type="checkbox"/>	<input type="checkbox"/>	<input type="checkbox"/>	<input type="checkbox"/>	<input type="checkbox"/>	<input checked="" type="checkbox"/>	<input checked="" type="checkbox"/>	<input checked="" type="checkbox"/>	<input checked="" type="checkbox"/>	<input checked="" type="checkbox"/>
SAGELAT	1	<input checked="" type="checkbox"/>	<input checked="" type="checkbox"/>	<input checked="" type="checkbox"/>	<input type="checkbox"/>	<input type="checkbox"/>	<input type="checkbox"/>	<input type="checkbox"/>	<input type="checkbox"/>	<input type="checkbox"/>	<input type="checkbox"/>
SALIGNAC EYVIGUES	1	<input checked="" type="checkbox"/>	<input checked="" type="checkbox"/>	<input checked="" type="checkbox"/>	<input type="checkbox"/>	<input type="checkbox"/>	<input type="checkbox"/>	<input type="checkbox"/>	<input type="checkbox"/>	<input type="checkbox"/>	<input type="checkbox"/>
SALLES DE BELVES	1	<input checked="" type="checkbox"/>	<input checked="" type="checkbox"/>	<input type="checkbox"/>	<input type="checkbox"/>	<input type="checkbox"/>	<input type="checkbox"/>	<input type="checkbox"/>	<input type="checkbox"/>	<input type="checkbox"/>	<input type="checkbox"/>
SALON	2	<input type="checkbox"/>	<input type="checkbox"/>	<input type="checkbox"/>	<input checked="" type="checkbox"/>	<input checked="" type="checkbox"/>	<input checked="" type="checkbox"/>	<input checked="" type="checkbox"/>	<input checked="" type="checkbox"/>	<input checked="" type="checkbox"/>	<input checked="" type="checkbox"/>
SARLAT	3	<input checked="" type="checkbox"/>	<input checked="" type="checkbox"/>	<input checked="" type="checkbox"/>	<input checked="" type="checkbox"/>	<input checked="" type="checkbox"/>	<input checked="" type="checkbox"/>	<input checked="" type="checkbox"/>	<input type="checkbox"/>	<input type="checkbox"/>	<input type="checkbox"/>
SARLIAC	2	<input checked="" type="checkbox"/>	<input checked="" type="checkbox"/>	<input checked="" type="checkbox"/>	<input checked="" type="checkbox"/>	<input checked="" type="checkbox"/>	<input checked="" type="checkbox"/>	<input checked="" type="checkbox"/>	<input checked="" type="checkbox"/>	<input checked="" type="checkbox"/>	<input checked="" type="checkbox"/>
SAUSSIGNAC		<input type="checkbox"/>	<input type="checkbox"/>	<input type="checkbox"/>	<input type="checkbox"/>	<input type="checkbox"/>	<input type="checkbox"/>	<input type="checkbox"/>	<input type="checkbox"/>	<input type="checkbox"/>	<input type="checkbox"/>
SAVIGNAC DE MIREMONT	1	<input checked="" type="checkbox"/>	<input checked="" type="checkbox"/>	<input type="checkbox"/>	<input type="checkbox"/>	<input type="checkbox"/>	<input type="checkbox"/>	<input type="checkbox"/>	<input type="checkbox"/>	<input type="checkbox"/>	<input type="checkbox"/>
SAVIGNAC LES EGLISES	2	<input type="checkbox"/>	<input type="checkbox"/>	<input type="checkbox"/>	<input checked="" type="checkbox"/>	<input checked="" type="checkbox"/>	<input checked="" type="checkbox"/>	<input checked="" type="checkbox"/>	<input checked="" type="checkbox"/>	<input checked="" type="checkbox"/>	<input checked="" type="checkbox"/>
SEGOZAC	3	<input checked="" type="checkbox"/>	<input checked="" type="checkbox"/>	<input checked="" type="checkbox"/>	<input checked="" type="checkbox"/>	<input checked="" type="checkbox"/>	<input checked="" type="checkbox"/>	<input checked="" type="checkbox"/>	<input checked="" type="checkbox"/>	<input checked="" type="checkbox"/>	<input checked="" type="checkbox"/>
SENCENAC PUY DE FOURCHE	1	<input type="checkbox"/>	<input type="checkbox"/>	<input type="checkbox"/>	<input checked="" type="checkbox"/>	<input checked="" type="checkbox"/>	<input checked="" type="checkbox"/>	<input checked="" type="checkbox"/>	<input checked="" type="checkbox"/>	<input type="checkbox"/>	<input type="checkbox"/>
SERGEAC	1	<input checked="" type="checkbox"/>	<input checked="" type="checkbox"/>	<input checked="" type="checkbox"/>	<input type="checkbox"/>	<input type="checkbox"/>	<input type="checkbox"/>	<input type="checkbox"/>	<input type="checkbox"/>	<input type="checkbox"/>	<input type="checkbox"/>
SERVANCHES	1	<input type="checkbox"/>	<input type="checkbox"/>	<input type="checkbox"/>	<input checked="" type="checkbox"/>	<input checked="" type="checkbox"/>	<input checked="" type="checkbox"/>	<input checked="" type="checkbox"/>	<input type="checkbox"/>	<input type="checkbox"/>	<input type="checkbox"/>
SIGOULES	2	<input checked="" type="checkbox"/>	<input checked="" type="checkbox"/>	<input checked="" type="checkbox"/>	<input checked="" type="checkbox"/>	<input checked="" type="checkbox"/>	<input checked="" type="checkbox"/>	<input checked="" type="checkbox"/>	<input checked="" type="checkbox"/>	<input checked="" type="checkbox"/>	<input checked="" type="checkbox"/>
SIMEYROLS	1	<input checked="" type="checkbox"/>	<input checked="" type="checkbox"/>	<input type="checkbox"/>	<input type="checkbox"/>	<input type="checkbox"/>	<input type="checkbox"/>	<input type="checkbox"/>	<input type="checkbox"/>	<input type="checkbox"/>	<input type="checkbox"/>
SINGLEYRAC	3	<input checked="" type="checkbox"/>	<input checked="" type="checkbox"/>	<input checked="" type="checkbox"/>	<input checked="" type="checkbox"/>	<input checked="" type="checkbox"/>	<input checked="" type="checkbox"/>	<input checked="" type="checkbox"/>	<input checked="" type="checkbox"/>	<input checked="" type="checkbox"/>	<input checked="" type="checkbox"/>
SIORAC DE RIBERAC	2	<input checked="" type="checkbox"/>	<input checked="" type="checkbox"/>	<input checked="" type="checkbox"/>	<input checked="" type="checkbox"/>	<input checked="" type="checkbox"/>	<input checked="" type="checkbox"/>	<input checked="" type="checkbox"/>	<input checked="" type="checkbox"/>	<input checked="" type="checkbox"/>	<input checked="" type="checkbox"/>
SORGES	2	<input checked="" type="checkbox"/>	<input checked="" type="checkbox"/>	<input checked="" type="checkbox"/>	<input checked="" type="checkbox"/>	<input checked="" type="checkbox"/>	<input checked="" type="checkbox"/>	<input checked="" type="checkbox"/>	<input checked="" type="checkbox"/>	<input type="checkbox"/>	<input type="checkbox"/>
SOURZAC	2	<input type="checkbox"/>	<input type="checkbox"/>	<input type="checkbox"/>	<input checked="" type="checkbox"/>	<input checked="" type="checkbox"/>	<input checked="" type="checkbox"/>	<input checked="" type="checkbox"/>	<input checked="" type="checkbox"/>	<input checked="" type="checkbox"/>	<input checked="" type="checkbox"/>
ST AMAND DE COLY	1	<input type="checkbox"/>	<input type="checkbox"/>	<input type="checkbox"/>	<input checked="" type="checkbox"/>	<input checked="" type="checkbox"/>	<input checked="" type="checkbox"/>	<input checked="" type="checkbox"/>	<input checked="" type="checkbox"/>	<input type="checkbox"/>	<input type="checkbox"/>
ST AMAND DE VERGT	1	<input checked="" type="checkbox"/>	<input checked="" type="checkbox"/>	<input checked="" type="checkbox"/>	<input checked="" type="checkbox"/>	<input checked="" type="checkbox"/>	<input checked="" type="checkbox"/>	<input checked="" type="checkbox"/>	<input checked="" type="checkbox"/>	<input checked="" type="checkbox"/>	<input checked="" type="checkbox"/>
ST ANDRE D'ALLAS	1	<input checked="" type="checkbox"/>	<input checked="" type="checkbox"/>	<input checked="" type="checkbox"/>	<input type="checkbox"/>	<input type="checkbox"/>	<input type="checkbox"/>	<input type="checkbox"/>	<input type="checkbox"/>	<input type="checkbox"/>	<input type="checkbox"/>
ST ANDRE DE DOUBLE	2	<input type="checkbox"/>	<input type="checkbox"/>	<input type="checkbox"/>	<input checked="" type="checkbox"/>	<input checked="" type="checkbox"/>	<input checked="" type="checkbox"/>	<input checked="" type="checkbox"/>	<input checked="" type="checkbox"/>	<input checked="" type="checkbox"/>	<input checked="" type="checkbox"/>
ST ANTOINE D'AUBEROCHE	4	<input checked="" type="checkbox"/>	<input checked="" type="checkbox"/>	<input checked="" type="checkbox"/>	<input checked="" type="checkbox"/>	<input checked="" type="checkbox"/>	<input checked="" type="checkbox"/>	<input checked="" type="checkbox"/>	<input checked="" type="checkbox"/>	<input checked="" type="checkbox"/>	<input checked="" type="checkbox"/>
ST ANTOINE DE BREUILH	1	<input checked="" type="checkbox"/>	<input checked="" type="checkbox"/>	<input checked="" type="checkbox"/>	<input type="checkbox"/>	<input type="checkbox"/>	<input type="checkbox"/>	<input type="checkbox"/>	<input type="checkbox"/>	<input type="checkbox"/>	<input type="checkbox"/>
ST ANTOINE DE CUMOND	1	<input checked="" type="checkbox"/>	<input checked="" type="checkbox"/>	<input checked="" type="checkbox"/>	<input checked="" type="checkbox"/>	<input checked="" type="checkbox"/>	<input checked="" type="checkbox"/>	<input checked="" type="checkbox"/>	<input checked="" type="checkbox"/>	<input type="checkbox"/>	<input type="checkbox"/>
ST AQUILIN	3	<input checked="" type="checkbox"/>	<input checked="" type="checkbox"/>	<input checked="" type="checkbox"/>	<input checked="" type="checkbox"/>	<input checked="" type="checkbox"/>	<input checked="" type="checkbox"/>	<input checked="" type="checkbox"/>	<input checked="" type="checkbox"/>	<input checked="" type="checkbox"/>	<input checked="" type="checkbox"/>
ST ASTIER	5	<input checked="" type="checkbox"/>	<input checked="" type="checkbox"/>	<input checked="" type="checkbox"/>	<input checked="" type="checkbox"/>	<input checked="" type="checkbox"/>	<input checked="" type="checkbox"/>	<input checked="" type="checkbox"/>	<input checked="" type="checkbox"/>	<input checked="" type="checkbox"/>	<input checked="" type="checkbox"/>
ST AUBIN DE CADELECH	1	<input checked="" type="checkbox"/>	<input checked="" type="checkbox"/>	<input checked="" type="checkbox"/>	<input type="checkbox"/>	<input type="checkbox"/>	<input type="checkbox"/>	<input type="checkbox"/>	<input type="checkbox"/>	<input type="checkbox"/>	<input type="checkbox"/>
ST AUBIN DE LANQUAIS	2	<input checked="" type="checkbox"/>	<input checked="" type="checkbox"/>	<input checked="" type="checkbox"/>	<input checked="" type="checkbox"/>	<input checked="" type="checkbox"/>	<input checked="" type="checkbox"/>	<input checked="" type="checkbox"/>	<input checked="" type="checkbox"/>	<input checked="" type="checkbox"/>	<input checked="" type="checkbox"/>
ST AULAYE	4	<input checked="" type="checkbox"/>	<input checked="" type="checkbox"/>	<input checked="" type="checkbox"/>	<input checked="" type="checkbox"/>	<input checked="" type="checkbox"/>	<input checked="" type="checkbox"/>	<input checked="" type="checkbox"/>	<input checked="" type="checkbox"/>	<input checked="" type="checkbox"/>	<input checked="" type="checkbox"/>
ST BARTHELEMY DE BELLEGA	4	<input checked="" type="checkbox"/>	<input checked="" type="checkbox"/>	<input checked="" type="checkbox"/>	<input checked="" type="checkbox"/>	<input checked="" type="checkbox"/>	<input checked="" type="checkbox"/>	<input checked="" type="checkbox"/>	<input checked="" type="checkbox"/>	<input checked="" type="checkbox"/>	<input checked="" type="checkbox"/>
ST CHAMASSY	1	<input type="checkbox"/>	<input type="checkbox"/>	<input type="checkbox"/>	<input checked="" type="checkbox"/>	<input checked="" type="checkbox"/>	<input checked="" type="checkbox"/>	<input checked="" type="checkbox"/>	<input type="checkbox"/>	<input type="checkbox"/>	<input type="checkbox"/>
ST CREPIN D'AUBEROCHE	3	<input checked="" type="checkbox"/>	<input checked="" type="checkbox"/>	<input checked="" type="checkbox"/>	<input checked="" type="checkbox"/>	<input checked="" type="checkbox"/>	<input checked="" type="checkbox"/>	<input checked="" type="checkbox"/>	<input checked="" type="checkbox"/>	<input checked="" type="checkbox"/>	<input checked="" type="checkbox"/>
ST CYBRANET	1	<input checked="" type="checkbox"/>	<input checked="" type="checkbox"/>	<input checked="" type="checkbox"/>	<input type="checkbox"/>	<input type="checkbox"/>	<input type="checkbox"/>	<input type="checkbox"/>	<input type="checkbox"/>	<input type="checkbox"/>	<input type="checkbox"/>
ST CYPRIEN	3	<input checked="" type="checkbox"/>	<input checked="" type="checkbox"/>	<input checked="" type="checkbox"/>	<input checked="" type="checkbox"/>	<input checked="" type="checkbox"/>	<input checked="" type="checkbox"/>	<input checked="" type="checkbox"/>	<input checked="" type="checkbox"/>	<input checked="" type="checkbox"/>	<input checked="" type="checkbox"/>
ST ESTEPHE	1	<input checked="" type="checkbox"/>	<input checked="" type="checkbox"/>	<input checked="" type="checkbox"/>	<input type="checkbox"/>	<input type="checkbox"/>	<input type="checkbox"/>	<input type="checkbox"/>	<input type="checkbox"/>	<input type="checkbox"/>	<input type="checkbox"/>
ST ETIENNE DE PUYCORBIER	2	<input checked="" type="checkbox"/>	<input checked="" type="checkbox"/>	<input checked="" type="checkbox"/>	<input checked="" type="checkbox"/>	<input checked="" type="checkbox"/>	<input checked="" type="checkbox"/>	<input checked="" type="checkbox"/>	<input checked="" type="checkbox"/>	<input checked="" type="checkbox"/>	<input checked="" type="checkbox"/>
ST FELIX DE REILHAC	3	<input checked="" type="checkbox"/>	<input checked="" type="checkbox"/>	<input checked="" type="checkbox"/>	<input checked="" type="checkbox"/>	<input checked="" type="checkbox"/>	<input checked="" type="checkbox"/>	<input checked="" type="checkbox"/>	<input checked="" type="checkbox"/>	<input type="checkbox"/>	<input type="checkbox"/>
ST FRONT / NIZONNE	1	<input checked="" type="checkbox"/>	<input checked="" type="checkbox"/>	<input checked="" type="checkbox"/>	<input type="checkbox"/>	<input type="checkbox"/>	<input type="checkbox"/>	<input type="checkbox"/>	<input type="checkbox"/>	<input type="checkbox"/>	<input type="checkbox"/>
ST FRONT D'ALEMPS	2	<input checked="" type="checkbox"/>	<input checked="" type="checkbox"/>	<input checked="" type="checkbox"/>	<input checked="" type="checkbox"/>	<input checked="" type="checkbox"/>	<input checked="" type="checkbox"/>	<input checked="" type="checkbox"/>	<input checked="" type="checkbox"/>	<input type="checkbox"/>	<input type="checkbox"/>
ST FRONT DE PRADOUX	4	<input checked="" type="checkbox"/>	<input checked="" type="checkbox"/>	<input checked="" type="checkbox"/>	<input checked="" type="checkbox"/>	<input checked="" type="checkbox"/>	<input checked="" type="checkbox"/>	<input checked="" type="checkbox"/>	<input checked="" type="checkbox"/>	<input checked="" type="checkbox"/>	<input checked="" type="checkbox"/>
ST FRONT LA RIVIERE	2	<input checked="" type="checkbox"/>	<input checked="" type="checkbox"/>	<input checked="" type="checkbox"/>	<input checked="" type="checkbox"/>	<input checked="" type="checkbox"/>	<input checked="" type="checkbox"/>	<input checked="" type="checkbox"/>	<input checked="" type="checkbox"/>	<input checked="" type="checkbox"/>	<input checked="" type="checkbox"/>
ST GENIES	3	<input type="checkbox"/>	<input type="checkbox"/>	<input type="checkbox"/>	<input checked="" type="checkbox"/>	<input checked="" type="checkbox"/>	<input checked="" type="checkbox"/>	<input checked="" type="checkbox"/>	<input checked="" type="checkbox"/>	<input checked="" type="checkbox"/>	<input checked="" type="checkbox"/>
ST GEORGES DE BLANCANEIX	1	<input checked="" type="checkbox"/>	<input checked="" type="checkbox"/>	<input checked="" type="checkbox"/>	<input type="checkbox"/>	<input type="checkbox"/>	<input type="checkbox"/>	<input type="checkbox"/>	<input type="checkbox"/>	<input type="checkbox"/>	<input type="checkbox"/>
ST GEORGES DE MONCLARD		<input type="checkbox"/>	<input type="checkbox"/>	<input type="checkbox"/>	<input type="checkbox"/>	<input type="checkbox"/>	<input type="checkbox"/>	<input type="checkbox"/>	<input type="checkbox"/>	<input type="checkbox"/>	<input type="checkbox"/>
ST GERAUD DE CORPS	1	<input type="checkbox"/>	<input type="checkbox"/>	<input type="checkbox"/>	<input type="checkbox"/>	<input checked="" type="checkbox"/>	<input checked="" type="checkbox"/>	<input checked="" type="checkbox"/>	<input checked="" type="checkbox"/>	<input checked="" type="checkbox"/>	<input checked="" type="checkbox"/>
ST GERMAIN DE BELVES	1	<input checked="" type="checkbox"/>	<input checked="" type="checkbox"/>	<input checked="" type="checkbox"/>	<input type="checkbox"/>	<input type="checkbox"/>	<input type="checkbox"/>	<input type="checkbox"/>	<input type="checkbox"/>	<input type="checkbox"/>	<input type="checkbox"/>
ST GERMAIN DU SALEMBRE	2	<input checked="" type="checkbox"/>	<input checked="" type="checkbox"/>	<input checked="" type="checkbox"/>	<input checked="" type="checkbox"/>	<input checked="" type="checkbox"/>	<input checked="" type="checkbox"/>	<input checked="" type="checkbox"/>	<input checked="" type="checkbox"/>	<input checked="" type="checkbox"/>	<input checked="" type="checkbox"/>
ST GERMAIN ET MONS	1	<input checked="" type="checkbox"/>	<input checked="" type="checkbox"/>	<input checked="" type="checkbox"/>	<input type="checkbox"/>	<input type="checkbox"/>	<input type="checkbox"/>	<input type="checkbox"/>	<input type="checkbox"/>	<input type="checkbox"/>	<input type="checkbox"/>
ST GERY	1	<input checked="" type="checkbox"/>	<input checked="" type="checkbox"/>	<input checked="" type="checkbox"/>	<input type="checkbox"/>	<input type="checkbox"/>	<input type="checkbox"/>	<input type="checkbox"/>	<input type="checkbox"/>	<input type="checkbox"/>	<input type="checkbox"/>

NOM	ARRETE	1989	1990	1991	1992	1993	1994	1995	1996	1997	1998
ST GEYRAC		3	✓	✓	✓	✓	✓	✓	✓	✓	✓
ST HILAIRE D'ESTISSAC		2	✓	✓	✓	✓	✓	✓	✓	✓	✓
ST JEAN D'ATAUX		1	✓	✓	✓	✓	✓	✓	✓	✓	✓
ST JEAN D'ESTISSAC		2	✓	✓	✓	✓	✓	✓	✓	✓	✓
ST JEAN D'EYRAUD		1	✓	✓	✓	✓	✓	✓	✓	✓	✓
ST JEAN DE COLE			✓	✓	✓	✓	✓	✓	✓	✓	✓
ST JORY DE CHALAS			✓	✓	✓	✓	✓	✓	✓	✓	✓
ST JULIEN D'EYMET		2	✓	✓	✓	✓	✓	✓	✓	✓	✓
ST JULIEN DE BOURDEILLES		1	✓	✓	✓	✓	✓	✓	✓	✓	✓
ST JUST		1	✓	✓	✓	✓	✓	✓	✓	✓	✓
ST LAURENT / MANOIRE		3	✓	✓	✓	✓	✓	✓	✓	✓	✓
ST LAURENT DES HOMMES		4	✓	✓	✓	✓	✓	✓	✓	✓	✓
ST LAURENT DES VIGNES		3	✓	✓	✓	✓	✓	✓	✓	✓	✓
ST LEON / LISLE		4	✓	✓	✓	✓	✓	✓	✓	✓	✓
ST LEON / VEZERE		1	✓	✓	✓	✓	✓	✓	✓	✓	✓
ST MARTIAL D'ALBAREDE		3	✓	✓	✓	✓	✓	✓	✓	✓	✓
ST MARTIAL D'ARTENSET		4	✓	✓	✓	✓	✓	✓	✓	✓	✓
ST MARTIAL DE NABIRAT		1	✓	✓	✓	✓	✓	✓	✓	✓	✓
ST MARTIAL DE VALETTE		2	✓	✓	✓	✓	✓	✓	✓	✓	✓
ST MARTIAL VIVEYROLS		1	✓	✓	✓	✓	✓	✓	✓	✓	✓
ST MARTIN DE FRESENCEAS		2	✓	✓	✓	✓	✓	✓	✓	✓	✓
ST MARTIN DE GURCON		2	✓	✓	✓	✓	✓	✓	✓	✓	✓
ST MARTIN DE RIBERAC		3	✓	✓	✓	✓	✓	✓	✓	✓	✓
ST MARTIN DES COMBES			✓	✓	✓	✓	✓	✓	✓	✓	✓
ST MARTIN L'ASTIER		3	✓	✓	✓	✓	✓	✓	✓	✓	✓
ST MARTIN LE PIN		2	✓	✓	✓	✓	✓	✓	✓	✓	✓
ST MEARD DE DRONNE		2	✓	✓	✓	✓	✓	✓	✓	✓	✓
ST MEARD DE GURCON		2	✓	✓	✓	✓	✓	✓	✓	✓	✓
ST MEDARD DE MUSSIDAN		3	✓	✓	✓	✓	✓	✓	✓	✓	✓
ST MICHEL DE DOUBLE		3	✓	✓	✓	✓	✓	✓	✓	✓	✓
ST MICHEL DE MONTAIGNE		1	✓	✓	✓	✓	✓	✓	✓	✓	✓
ST MICHEL DE VILLADEIX		1	✓	✓	✓	✓	✓	✓	✓	✓	✓
ST NEXANS		3	✓	✓	✓	✓	✓	✓	✓	✓	✓
ST PANCRAÇE		2	✓	✓	✓	✓	✓	✓	✓	✓	✓
ST PARDOUX DE DRONNE		1	✓	✓	✓	✓	✓	✓	✓	✓	✓
ST PARDOUX ET VELVIC		1	✓	✓	✓	✓	✓	✓	✓	✓	✓
ST PARDOUX LA RIVIERE		2	✓	✓	✓	✓	✓	✓	✓	✓	✓
ST PAUL DE SERRE		3	✓	✓	✓	✓	✓	✓	✓	✓	✓
ST PAUL LA ROCHE		1	✓	✓	✓	✓	✓	✓	✓	✓	✓
ST PAUL LIZONNE		1	✓	✓	✓	✓	✓	✓	✓	✓	✓
ST PIERRE DE CHIGNAC		2	✓	✓	✓	✓	✓	✓	✓	✓	✓
ST PIERRE DE COLE		4	✓	✓	✓	✓	✓	✓	✓	✓	✓
ST PRIVAT DES PRES		2	✓	✓	✓	✓	✓	✓	✓	✓	✓
ST RABIER		3	✓	✓	✓	✓	✓	✓	✓	✓	✓
ST RAPHAEL		2	✓	✓	✓	✓	✓	✓	✓	✓	✓
ST REMY / LIDOIRE		3	✓	✓	✓	✓	✓	✓	✓	✓	✓
ST ROMAIN ST CLEMENT		2	✓	✓	✓	✓	✓	✓	✓	✓	✓
ST SAUVEUR DE BERGERAC		3	✓	✓	✓	✓	✓	✓	✓	✓	✓
ST SAUVEUR LA LANDE		2	✓	✓	✓	✓	✓	✓	✓	✓	✓
ST SEVERIN D'ESTISSAC		1	✓	✓	✓	✓	✓	✓	✓	✓	✓
ST SULPICE D'EXCIDEUIL		1	✓	✓	✓	✓	✓	✓	✓	✓	✓

NOM	1989	1990	1991	1992	1993	1994	1995	1996	1997	1998
ST SULPICE DE MAREUIL										
ST SULPICE DE ROUMAGNAC	3									
ST VICTOR	2									
ST VINCENT / LISLE	1									
ST VINCENT DE CONNEZAC	1									
ST VINCENT DE COSSE	1									
ST VINCENT DE JALMOUTIERS	2									
ST VIVIEN	1									
STE EULALIE DANS	1									
STE FOY DE BELVES	1									
STE INNOCENCE	1									
STE MARIE DE CHIGNAC	2									
STE NATHALENE	1									
STE ORSE	3									
STE SABINE BORN	1									
TAMNIES	1									
TEILLOTS	1									
TEMPLE LAGUYON	1									
TERRASSON	2									
THENAC	2									
THENON	5									
THIVIERS	2									
THONAC	1									
TOCANE ST APRE	3									
TOURTOIRAC	2									
TRELISSAC	5									
VALEUIL	2									
VALLEREUIL	4									
VANXAINS	3									
VARAIGNES	1									
VAUNAC	2									
VELINES	1									
VERGT	2									
VERTILLAC	3									
VEYRINES DE VERGT	3									
VEZAC	1									
VILLAC	2									
VILLAMBLARD	3									
VILLARS	3									
VILLEFRANCHE DE LONCHAT	4									
VILLETUREIX	2									
VITRAC	2									

Annexe 5

Liste des communes reconnues sinistrées dans le département de la Dordogne avec le nombre de sinistres ayant pu être localisés

Commune	Nb de Sinistres localisés
ABJAT SUR BANDIAT	1
AGONAC	32
ANNESSE ET BEAULIEU	18
ATUR	49
BADEFOLS D'ANS	7
BANEUIL	2
BARS	12
BASSILLAC	54
BEAUMONT DU PERIGORD	1
BEAURONNE	35
BELVES	1
BERGERAC	16
BERTRIC-BUREE	8
BEYNAC ET CAZENAC	3
BONNEVILLE	6
BOULAZAC	29
BRANTOME	32
BREUILH	15
CAPDROT	1
CELLES	15
CENDRIEUX	0
CHALAGNAC	20
CHAMPAGNE ET FONTAINE	2
CHAMPCEVINEL	149
CHANCELADE	80
CHANTERAC	21
CHAPDEUIL	5
CHATEAU L'EVEQUE	25
CHATRES	2
CHENAUD	5
CHERVEIX CUBAS	3
CHOURGNAC	6
COLOMBIER	9
COLY	13
COMBERANCHE ET EPELUCHE	6
CONNE DE LABARDE	6
CORGNAC SUR L'ISLE	2
COUBJOURS	27
COULOUNEIX-CHAMIER	322
COURS DE PILE	37
COURSAC	21
COUTURES	5
CREYSSE	13
CREYSSENSAC ET PISSOT	7
CUBJAC	13
CUNEGES	19
DOUCHAPT	18
DOUZILLAC	34
ECHOURGNAC	28
EGLISE NEUVE D'ISSAC	11
EXCIDEUIL	6
EYGURANDE -GARDEDEUILH	4
EYMET	18
EYVIRAT	8
FANLAC	6
FAUX	8
FESTALEMPS	8
FLEURAC	6
GAGEAC ET ROUILLAC	7
GARDONNE	2
GRAND BRASSAC	7
GRIGNOLS	21
GRUN	0
ISSAC	21
JOURNIAC	8
LA BACHELLERIE	21
LA CHAPELLE FAUCHER	8
LA CHAPELLE MONTMOREAU	3
LA DOUZE	15
LA FORCE	12
LA ROCHE CHALAI	33
LABOUQUERIE	1
LACROPT	15
LALINDE	6
LAMONZIE ST MARTIN	16
LE BARDOU	4
LE CHANGE	28
LE LARDIN SAINT LAZARE	17

Annexe 5 - Liste des communes reconnues sinistrées dans le département de la Dordogne

Commune	Nb de Sinistres localisés
LE PIZOU	1
LEGUILLAC DE L'AUCHE	48
LEMBRAS	42
LEMPZOURS	12
LIMEUIL	3
LIMEYRAT	2
LISLE	12
LUNAS	15
LUSIGNAC	14
MANZAC SUR VERN	6
MAREUIL	8
MARSAC SUR L'ISLE	16
MARSANEIX	50
MAYAC	14
MENSIGNAC	53
MEYRALS	5
MIALLET	4
MILHAC D'AUBEROCHE	26
MINZAC	13
MONBAZILLAC	15
MONESTIER	5
MONFAUCON	7
MONTAGNAC LA CREMPSE	18
MONTAGRIER	40
MONTCARET	13
MONTFERRAND DU PERIGORD	1
MONTPON MENESTEROL	22
MOULEYDIER	3
MOULIN NEUF	1
MOUZENS	0
NAILHAC	27
NANTHEUIL	13
NANTHIAT	2
NEGRONDES	32
NEUVIC SUR L'ISLE	120
NOJALS ET CLOTTES	1
NONTRON	20
NOTRE-DAME-DE-SANILHAC	2
PAUNAT	1
PAUSSAC ET ST VIVIEN	38
PETIT BERSAC	27
PLAISANCE	3
POMPORT	10
PONTEYRAUD	1
PORT-STE-FOY-ET-PONCHAPT	0
PRESSIGNAC VICQ	21
PRIGONRIEUX	13
QUEYSSAC	9
RAMPIEUX	6
RAZAC DE SAUSSIGNAC	3
RAZAC D'EYMET	2
RAZAC SUR L'ISLE	38
RIBERAC	49
ROUFFIGNAC - ST CERNIN	17
ROUFFIGNAC DE SIGOULES	16
RUDEAU LADOSSE	1
SALON	14
SARLAT	4
SARLIAC SUR L'ISLE	14
SAUSSIGNAC	16
SAVIGNAC LES EGLISES	9
SEGONZAC	8
SERVANCHES	7
SINGLEYRAC	4
SIORAC DE RIBERAC	2
SORGES	32
SOURZAC	11
ST ANDRE DE DOUBLE	21
ST ANTOINE CUMOND	8
ST ANTOINE DE BREUIL	11
ST AQUILIN	30
ST ASTIER	49
ST AUBIN DE CADELECH	1
ST AULAYE	20
ST BARTHELEMY BELLEGARDE	11
ST CREPIN D'AUBEROCHE	10
ST ETIENNE DE PUYCORBIER	14
ST FRONT D'ALEMPS	5

Annexe 5 - Liste des communes reconnues sinistrées dans le département de la Dordogne

Commune	Nb de Sinistres localisés
ST FRONT DE PRADOUX	5
ST GENIES	4
ST GEORGES DE BLANCANEIX	3
ST GERMAIN DE SALEMBRE	48
ST GERMAIN ET MONS	3
ST GERY	3
ST JEAN D'ATAUX	13
ST JEAN DE COLE	13
ST JEAN D'EYRAUD	1
ST JULIEN DE BOURDEILLES	5
ST JUST	21
ST LAURENT DES VIGNES	24
ST LAURENT SUR MANOIRE	20
ST LEON SUR L'ISLE	18
ST LEON SUR VEZERE	5
ST LOUIS EN L'ISLE	1
ST MARTIAL D'ALBAREDE	3
ST MARTIAL D'ARTENSET	35
ST MARTIAL DE VALETTE	1
ST MARTIAL VIVEYROLS	13
ST MARTIN DE FRESSENGEAS	17
ST MARTIN DE GURSON	13
ST MARTIN DE RIBERAC	13
ST MARTIN DES COMBES	7
ST MARTIN L'ASTIER	5
ST MEARD DE DRONNE	19
ST MEARD DE GURCON	8
ST MICHEL DE MONTAIGNE	44
ST PANCRACE	4
ST PARDOUX DE DRONE	3
ST PARDOUX ET VIELVIC	1
ST PAUL DE SERRE	13
ST PAUL LIZONNE	14
ST PIERRE DE CHIGNAC	24
ST PIERRE DE COLE	2
ST PRIVAT DES PRES	33
ST RABIER	6
ST RAPHAEL	2
ST REMY	2
ST ROMAIN ET ST CLEMENT	12
ST SAUVEUR	11
ST SEVERIN D'ESTISSAC	14
ST SULPICE DE MAREUIL	13
ST SULPICE DE ROUMAGNAC	6
ST SULPICE D'EXCIDEUIL	1
ST VICTOR	6
ST VINCENT DE CONNEZAC	1
ST VINCENT JALMOUTIERS	37
ST VINCENT SUR L'ISLE	3
ST VIVIEN	1
STE EULALIE D'ANS	11
STE INNOCENCE	10
STE MARIE DE CHIGNAC	31
STE ORSE	5
STE SABINE	7
ST-PAUL-LA-ROCHE	0
TEILLOTS	31
TEMPLE LAGUYON	2
TERRASSON	39
THENAC	7
THENON	26
THIVIERS	44
TOCANE ST APRE	44
TOURTOIRAC	17
TRELISSAC	76
VALEUIL	7
VALLEREUIL	1
VAUNAC	1
VERTEILLAC	18
VEZAC	1
VILLAC	6
VILLARS	26
VILLEFRANCHE DE LONGCHAPT	10
VILLETTOUREIX	16
VITRAC	1

Total 3 810

Annexe 6

Extraits du fichier des 3 810 sinistres-sécheresse pris en compte dans 226 communes du département de la Dordogne pour la période 1988-1999

Cartographie de l'aléa retrait-gonflement des argiles dans le département de la Dordogne

ID	X	Y	Commune	Adress: Début évér Fin évér	FORMATION_	LITHO_1	LITHO_2	LITHO_3
				1989 1991				
74	476651.980	2063015.828	ABJAT SUR BANDIAT		Granite de Prégut-Abjat	granite		
129	476882.719	2033253.824	AGONAC		Altérites de type Barade	colluvions		
131	474529.160	2028852.371	AGONAC		Altérites de type Barade	colluvions		
132	475070.262	2029582.739	AGONAC		Altérites de type Barade	colluvions		
134	475909.927	2030085.346	AGONAC		Altérites de type Barade	colluvions		
135	475336.288	2031232.625	AGONAC		Altérites de type Barade	colluvions		
141	477750.224	2033431.832	AGONAC		Altérites de type Barade	colluvions		
147	474064.933	2029884.280	AGONAC		Altérites de type Barade	calcaire	calcaire crayeux	
148	474112.249	2029937.554	AGONAC		Altérites de type Barade			
149	474860.260	2029970.091	AGONAC		Altérites de type Barade	colluvions		
150	474975.829	2029204.323	AGONAC		Altérites de type Barade	colluvions		
151	475070.262	2028988.477	AGONAC		Altérites de type Barade	colluvions		
152	475224.011	2029059.395	AGONAC		Altérites de type Barade	colluvions		
3737	474768.491	2028445.199	AGONAC		Altérites de type Barade	colluvions		
3738	475636.683	2032949.762	AGONAC		Altérites de type Barade	colluvions		
3739	475964.461	2030600.556	AGONAC		Altérites de type Barade	colluvions		
127	475328.206	2033050.925	AGONAC		Colluvions	complexe de fond de vallée		
136	475268.349	2032947.585	AGONAC		Colluvions	complexe de fond de vallée		
124	475554.882	2033534.170	AGONAC		Formation de Boulazac	calcaire	calcaire crayeux	
125	475580.660	2033537.837	AGONAC		Formation de Boulazac	calcaire	calcaire crayeux	
126	476381.028	2032626.796	AGONAC		Formation de Boulazac	calcaire	calcaire crayeux	
128	475675.636	2033723.550	AGONAC		Formation de Boulazac	calcaire		
130	475259.757	2032005.268	AGONAC		Formation de Boulazac	calcaire	calcaire crayeux	
137	475238.791	2033133.872	AGONAC		Formation de Boulazac	calcaire	calcaire crayeux	
138	474721.289	2033187.031	AGONAC		Formation de Boulazac	calcaire	calcaire crayeux	
139	475525.553	2033911.441	AGONAC		Formation de Boulazac	calcaire	calcaire crayeux	
142	475504.816	2033739.934	AGONAC		Formation de Boulazac	calcaire	calcaire crayeux	
143	476238.163	2034402.248	AGONAC		Formation de Boulazac	calcaire	calcaire crayeux	
144	476365.332	2032548.432	AGONAC		Formation de Boulazac	calcaire	calcaire crayeux	
146	473278.427	2031223.803	AGONAC		Formation de Boulazac	calcaire	calcaire crayeux	
133	475839.010	2029627.078	AGONAC		Formation de Gimeux	calcaire	calcaire crayeux	
145	477060.184	2030721.081	AGONAC		Formation de Gimeux	calcaire crayeux	calcaire crayeux	
140	475365.961	2033985.337	AGONAC		Formation de St Laurent sur Manoire	calcaire	calcaire crayeux	
2423	462938.600	2021614.801	ANNESSE ET BEAULIEU		Altérites de type Barade	sables argileux		
3728	464288.204	2023801.665	ANNESSE ET BEAULIEU		Altérites de type Barade			
2427	462552.049	2020781.209	ANNESSE ET BEAULIEU		Colluvions			
3731	462132.159	2020644.644	ANNESSE ET BEAULIEU		Colluvions			
2419	464252.230	2023116.208	ANNESSE ET BEAULIEU		Formation de Boulazac	calcaire		
2420	464532.482	2022630.248	ANNESSE ET BEAULIEU		Formation de Boulazac	calcaire		
2424	462482.965	2021043.683	ANNESSE ET BEAULIEU		Formation de Gimeux	calcaire crayo-mameux		
2425	461959.162	2021060.066	ANNESSE ET BEAULIEU		Formation de Gimeux	calcaire crayo-mameux		
2426	461895.348	2020832.649	ANNESSE ET BEAULIEU		Formation de Gimeux	calcaire crayo-mameux		
2428	461809.996	2020144.788	ANNESSE ET BEAULIEU		Formation de Gimeux	calcaire crayo-mameux		
3214	461780.323	2020163.117	ANNESSE ET BEAULIEU		Formation de Gimeux			
2421	464092.065	2021850.861	ANNESSE ET BEAULIEU		Terrasse du Riss	sables	galets	
2422	463792.012	2021358.170	ANNESSE ET BEAULIEU		Terrasse du Riss			
2429	462011.061	2020038.812	ANNESSE ET BEAULIEU		Terrasse du Riss			
2430	461275.195	2019748.498	ANNESSE ET BEAULIEU		Terrasse du Riss	sables argileux	graviers	galets
3215	462495.567	2020507.851	ANNESSE ET BEAULIEU	Les Cioseaux	Terrasse du Riss	sables	galets	
3729	463347.376	2021056.056	ANNESSE ET BEAULIEU		Terrasse du Riss			
3730	462636.829	2020747.068	ANNESSE ET BEAULIEU		Terrasse du Riss	sables	galets	
13	474512.433	2017750.097	ATUR	1989	Altérites de type Barade			
15	477174.866	2017088.814	ATUR	1989	Altérites de type Barade			
16	476374.612	2016866.095	ATUR		Altérites de type Barade			
21	475550.643	2017846.334	ATUR		Altérites de type Barade			
22	476507.282	2015360.220	ATUR	1998	Altérites de type Barade			
23	476597.217	2015156.634	ATUR	1998	Altérites de type Barade			
26	477416.489	2017055.590	ATUR	1998	Altérites de type Barade			
34	477013.899	2017694.878	ATUR	1998	Altérites de type Barade			
35	477080.233	2017235.460	ATUR		Altérites de type Barade			
36	475086.531	2016724.031	ATUR	1998	Altérites de type Barade			
37	475048.723	2016790.366	ATUR	1998	Altérites de type Barade			
38	475029.705	2016738.238	ATUR	1998	Altérites de type Barade			
39	476407.837	2016866.095	ATUR	1998	Altérites de type Barade			
40	473786.992	2018827.948	ATUR		Altérites de type Barade	argiles		
41	473737.155	2018769.748	ATUR		Altérites de type Barade			
44	474946.758	2018787.043	ATUR		Altérites de type Barade			
46	476443.124	2017044.706	ATUR		Altérites de type Barade			
47	476184.610	2016741.216	ATUR		Altérites de type Barade			
48	475466.322	2015889.178	ATUR		Altérites de type Barade			
49	475457.958	2015835.102	ATUR		Altérites de type Barade			
50	475424.734	2015390.352	ATUR		Altérites de type Barade			
51	477852.189	2015589.814	ATUR		Altérites de type Barade			
53	477873.040	2014085.085	ATUR		Altérites de type Barade			
54	476389.048	2014193.236	ATUR		Altérites de type Barade			
3744	477023.637	2017157.898	ATUR		Altérites de type Barade			
3747	474758.982	2018803.774	ATUR		Altérites de type Barade			
14	474595.609	2017557.395	ATUR	1989	Formation d'Alur			
30	474878.247	2017159.731	ATUR	1998	Formation d'Alur			
31	474882.944	2017188.144	ATUR	1998	Formation d'Alur			
32	476905.060	2017382.336	ATUR	1998	Formation d'Alur			
33	474598.817	2017519.588	ATUR	1998	Formation d'Alur			
42	474892.682	2017223.431	ATUR		Formation d'Alur			
18	474201.039	2018774.560	ATUR		Formation de Boulazac			
3746	474528.931	2019386.894	ATUR		Formation de Boulazac			
17	477179.678	2013655.457	ATUR		Formation de Limeyrat			
52	477644.364	2014496.811	ATUR		Formation de Limeyrat			
12	473509.624	2017990.918	ATUR	1989	Formation de Marsaguet			
19	474911.357	2016927.618	ATUR	1991	Formation de Marsaguet			
20	473528.528	2018106.881	ATUR		Formation de Marsaguet			
24	474811.912	2016619.890	ATUR	1998	Formation de Marsaguet			
25	474797.706	2016577.270	ATUR	1998	Formation de Marsaguet			
27	474925.563	2016899.205	ATUR	1998	Formation de Marsaguet			
28	474257.864	2017150.222	ATUR	1998	Formation de Marsaguet			
29	474281.580	2017202.350	ATUR	1998	Formation de Marsaguet			
43	475106.871	2017040.581	ATUR		Formation de Marsaguet			
45	475237.645	2016712.116	ATUR		Formation de Marsaguet			
3212	474764.367	2016635.700	ATUR	Petit chabannier	Formation de Marsaguet			
3213	474756.920	2016590.875	ATUR		Formation de Marsaguet			
3745	474461.565	2017011.137	ATUR		Formation de Marsaguet			
195	510145.776	2025929.756	BADEFOLS D'ANS	1992-1995	Formation des Grès de Lougnac	grès		
197	509929.014	2026923.857	BADEFOLS D'ANS	1992-1995	Formation des Grès de Lougnac	grès		
199	510450.411	2026549.336	BADEFOLS D'ANS	1989 1991	Formation des Grès de Lougnac	grès		
193	510596.026	2026046.677	BADEFOLS D'ANS	1997-1998	Hettangien - Pliensbachien	calcaire		
194	510546.418	2026015.567	BADEFOLS D'ANS	1997-1998	Hettangien - Pliensbachien	calcaire		
196	511389.978	2026985.609	BADEFOLS D'ANS	1992-1995	Hettangien - Pliensbachien	calcaire	argiles	
198	510422.914	2026189.316	BADEFOLS D'ANS	1992-1995/1997-19	Hettangien - Pliensbachien	calcaire	argiles	
2069	469954.367	1983693.088	BANEUIL	1989 1990	Formation d'Aubeterre	calcaire	calcaire gréseux	
2070	470565.240	1984607.451	BANEUIL	1992-1995	Formation d'Aubeterre	calcaire	calcaire gréseux	
2841	500120.436	2010164.701	BARS		Altérites de type Barade			
2842	497692.293	2010438.288	BARS		Altérites de type Barade			
2843	497713.603	2010468.190	BARS		Altérites de type Barade			
2844	496751.809	2010741.777	BARS		Altérites de type Barade			
2846	498047.109	2011712.278	BARS		Altérites de type Barade			
2847	498012.853	2011169.343	BARS		Altérites de type Barade			
2848	497978.712	2011152.158	BARS		Altérites de type Barade			
2849	497833.326	2012464.642	BARS		Altérites de type Barade			
2845	500227.328	2011186.413	BARS		Formation de St Félix de Reilhac	calcaires silto-glaconieux		
2850	499697.224	2011814.816	BARS		Formation de St Félix de Reilhac			

Cartographie de l'aléa retrait-gonflement des argiles dans le département de la Dordogne

2851	502334.796	2010951.321	BARS	Formation de St Félix de Reilhac			
3805	499738.354	2011780.560	BARS	Formation de St Félix de Reilhac			
115	479454.758	2020972.880	BASSILLAC	Altérites de type Barade			
116	479483.286	2020938.510	BASSILLAC	Altérites de type Barade			
117	479494.743	2021001.407	BASSILLAC	Altérites de type Barade			
123	479683.470	2019686.631	BASSILLAC	Altérites de type Barade			
3692	479498.867	2020901.963	BASSILLAC	Altérites de type Barade			
111	479923.912	2022706.515	BASSILLAC	Altérites de type Barade			
103	480740.893	2020755.660	BASSILLAC	Colluvions	colluvions		
120	479889.198	2020881.341	BASSILLAC	Formation d'Alur			
3216	478941.611	2020121.873	BASSILLAC	Formation d'Alur			
3693	480520.894	2018591.710	BASSILLAC	Formation d'Alur			
98	480575.457	2021334.569	BASSILLAC	Formation de Gimeux	calcaire crayeux		
99	480598.371	2021374.668	BASSILLAC	Formation de Gimeux	calcaire crayeux		
100	480558.347	2021368.940	BASSILLAC	Formation de Gimeux	calcaire crayeux		
101	480621.284	2021408.924	BASSILLAC	Formation de Gimeux	calcaire crayeux		
75	483599.465	2022329.244	BASSILLAC	Formation de St Laurent sur Manoire	calcaire	calcaire crayeux	
76	483479.399	2021757.667	BASSILLAC	Formation de St Laurent sur Manoire	calcaire	calcaire crayeux	
85	483553.753	2022334.872	BASSILLAC	Formation de St Laurent sur Manoire	calcaire	calcaire crayeux	
86	483588.009	2022357.771	BASSILLAC	Formation de St Laurent sur Manoire	calcaire	calcaire crayeux	
88	480941.388	2022449.311	BASSILLAC	Formation de St Laurent sur Manoire	calcaire	calcaire crayeux	
90	480895.673	2022455.039	BASSILLAC	Formation de St Laurent sur Manoire	calcaire	calcaire crayeux	
91	480918.472	2022477.838	BASSILLAC	Formation de St Laurent sur Manoire	calcaire	calcaire crayeux	
112	480198.187	2022483.566	BASSILLAC	Formation de St Laurent sur Manoire	calcaire	calcaire crayeux	
113	480183.931	2022483.566	BASSILLAC	Formation de St Laurent sur Manoire	calcaire	calcaire crayeux	
114	480123.947	2022477.838	BASSILLAC	Formation de St Laurent sur Manoire	calcaire	calcaire crayeux	
121	480409.335	2018448.209	BASSILLAC	Formation de St Laurent sur Manoire	calcaire	calcaire crayeux	
95	480564.115	2021877.619	BASSILLAC	Formation de St Laurent sur Manoire	calcaire	calcaire crayeux	
96	480518.403	2021934.788	BASSILLAC	Haute terrasse	colluvions		
97	480575.457	2021911.989	BASSILLAC	Haute terrasse	colluvions		
102	480524.017	2021889.076	BASSILLAC	Haute terrasse	colluvions		
104	480215.372	2021917.718	BASSILLAC	Haute terrasse	calcaire crayeux		
105	480255.356	2021906.261	BASSILLAC	Haute terrasse	calcaire crayeux		
106	480535.473	2021843.364	BASSILLAC	Haute terrasse	colluvions		
107	479678.050	2022203.449	BASSILLAC	Haute terrasse	colluvions		
108	479752.405	2021786.194	BASSILLAC	Haute terrasse			
109	479678.050	2022403.598	BASSILLAC	Haute terrasse	alluvions		
110	480581.188	2021957.702	BASSILLAC	Haute terrasse	colluvions		
118	480295.454	2022294.988	BASSILLAC	Haute terrasse	calcaire	calcaire crayeux	
119	480323.982	2021837.835	BASSILLAC	Haute terrasse	calcaire crayeux		
3690	480240.806	2022252.026	BASSILLAC	Haute terrasse			
3691	479768.902	2022383.205	BASSILLAC	Haute terrasse			
77	482282.971	2022027.703	BASSILLAC	Terrasse du Mindel	complexe de fond de vallée		
82	482254.329	2021993.447	BASSILLAC	Terrasse du Mindel	complexe de fond de vallée		
83	482511.533	2021981.990	BASSILLAC	Terrasse du Mindel	complexe de fond de vallée		
84	482477.277	2021959.077	BASSILLAC	Terrasse du Mindel	complexe de fond de vallée		
78	482810.554	2022512.208	BASSILLAC	Terrasse du Riss	gravier	galets	matrice sabl
79	482336.130	2022626.547	BASSILLAC	Terrasse du Riss	gravier	galets	matrice sabl
80	480781.335	2023106.699	BASSILLAC	Terrasse du Riss	gravier	galets	matrice sabl
81	480301.183	2023701.189	BASSILLAC	Terrasse du Riss	gravier	galets	matrice sabl
87	480787.063	2023140.955	BASSILLAC	Terrasse du Riss	gravier	galets	matrice sabl
88	480809.862	2023072.329	BASSILLAC	Terrasse du Riss	gravier	galets	matrice sabl
92	480381.151	2023706.918	BASSILLAC	Terrasse du Riss	gravier	galets	matrice sabl
93	480432.592	2023701.189	BASSILLAC	Terrasse du Riss	gravier	galets	matrice sabl
94	480398.336	2023735.445	BASSILLAC	Terrasse du Riss	gravier	galets	matrice sabl
122	479849.558	2022826.581	BASSILLAC	Terrasse du Riss	gravier	galets	matrice sabl
11	475627.633	1974867.728	BEAUMONT DU PERIGORD	Altérites du Périgord Noir			
3126	446070.146	2012315.247	BEAURONNE	Colluvions			
3133	445934.841	2010647.603	BEAURONNE	Colluvions			
3134	445989.376	2010617.242	BEAURONNE	Colluvions			
3135	445940.799	2010556.636	BEAURONNE	Colluvions			
3136	445881.977	2010574.852	BEAURONNE	Colluvions			
3137	445898.180	2010398.991	BEAURONNE	Colluvions			
3138	445771.010	2010550.793	BEAURONNE	Colluvions			
3147	445977.346	2010683.921	BEAURONNE	Colluvions			
3127	446070.260	2012438.573	BEAURONNE	Formation d'Aubeterre			
3128	446167.413	2012545.642	BEAURONNE	Formation d'Aubeterre			
3130	446167.184	2012351.564	BEAURONNE	Formation d'Aubeterre			
3132	445989.948	2011144.825	BEAURONNE	Formation d'Aubeterre			
3157	446344.649	2013715.948	BEAURONNE	Formation d'Aubeterre			
3158	446350.607	2013618.810	BEAURONNE	Formation d'Aubeterre			
3159	446344.649	2013764.525	BEAURONNE	Formation d'Aubeterre			
3160	446350.634	2013176.221	BEAURONNE	Formation d'Aubeterre			
3129	446088.591	2012491.108	BEAURONNE	Formation de Barbezieux			
3139	445964.973	2010489.843	BEAURONNE	Formation de Barbezieux			
3140	445961.862	2010453.640	BEAURONNE	Formation de Barbezieux			
3141	446080.342	2010611.058	BEAURONNE	Formation de Barbezieux			
3142	446007.477	2010520.204	BEAURONNE	Formation de Barbezieux			
3144	445813.400	2010477.928	BEAURONNE	Formation de Barbezieux			
3145	445995.448	2010568.666	BEAURONNE	Formation de Barbezieux			
3146	446007.363	2010398.877	BEAURONNE	Formation de Barbezieux			
3148	446037.838	2010580.810	BEAURONNE	Formation de Barbezieux			
3131	445590.337	2011648.893	BEAURONNE	Formation de Boisbretiau (partie moyenne)			
3150	442681.240	2013259.168	BEAURONNE	Formation de Boisbretiau (partie moyenne)			
3151	442675.168	2013301.872	BEAURONNE	Formation de Boisbretiau (partie moyenne)			
3152	443967.145	2013476.044	BEAURONNE	Formation de Boisbretiau (partie moyenne)			
3153	443960.959	2013379.005	BEAURONNE	Formation de Boisbretiau (partie moyenne)			
3154	443701.807	2014792.424	BEAURONNE	Formation de Boisbretiau (partie moyenne)			
3149	443479.775	2011608.594	BEAURONNE	Formation de Boisbretiau (partie supérieure)			
3155	443987.653	2015483.495	BEAURONNE	Formation de Boisbretiau (partie supérieure)			
3156	443775.818	2015841.518	BEAURONNE	Formation de Boisbretiau (partie supérieure)			
3143	445922.583	2010471.742	BEAURONNE	Formation de Lamouze			
2300	494318.969	1976038.035	BELVES	Formation de Barbezieux	calcaire gréseux		
3794	452733.962	1987727.810	BERGERAC	Argiles à Palaeotherium			
3797	449773.195	1988914.844	BERGERAC	Formation de Boisbretiau (partie moyenne)			
3217	450709.440	1985422.028	BERGERAC	Terrasse du Riss			
3218	452467.363	1986986.673	BERGERAC	Terrasse du Riss			
3788	453604.102	1987095.856	BERGERAC	Terrasse du Riss			
3789	454885.539	1985780.278	BERGERAC	Terrasse du Riss			
3790	453058.469	1986986.903	BERGERAC	Terrasse du Riss			
3791	453051.543	1987284.205	BERGERAC	Terrasse du Riss			
3792	454854.491	1985936.777	BERGERAC	Terrasse du Riss			
3793	450697.754	1985508.295	BERGERAC	Terrasse du Riss			
3795	452654.881	1986783.889	BERGERAC	Terrasse du Riss			
3796	456371.364	1980370.403	BERGERAC	Terrasse du Riss			
3799	453609.142	1986866.378	BERGERAC	Terrasse du Riss			
3786	452051.483	1983566.835	BERGERAC	Terrasse du Wurm			
3787	452192.516	1983796.084	BERGERAC	Terrasse du Wurm			
3798	456165.830	1983286.030	BERGERAC	Terrasse du Wurm			
187	444912.671	2035809.480	BERTRIC-BUREE	Formation de Barbezieux	calcaire		
188	444832.244	2035824.030	BERTRIC-BUREE	Formation de Barbezieux	calcaire		
189	444781.033	2035802.148	BERTRIC-BUREE	Formation de Barbezieux	calcaire		
190	444803.030	2035791.149	BERTRIC-BUREE	Formation de Barbezieux	calcaire		
191	444283.810	2034167.843	BERTRIC-BUREE	Formation de Barbezieux	calcaire crayo-argileux		
185	445450.221	2036774.711	BERTRIC-BUREE	Formation de Biron	marnes	calcaire	
186	446642.066	2035802.148	BERTRIC-BUREE	Formation de Biron	marnes	calcaire	
192	443022.422	2037330.478	BERTRIC-BUREE	Formation de Segonzac	calcaire crayo-argileux	calcaire crayeux	
2619	506377.423	1982910.593	BEYNAC ET CAZENAC	Coniacien	calcaire gréseux		
2620	506164.900	1982804.503	BEYNAC ET CAZENAC	Coniacien	calcaire gréseux		
2621	505502.128	1982860.183	BEYNAC ET CAZENAC	Formation de St Cirq	calcaire gréseux	sables	

Cartographie de l'aléa retrait-gonflement des argiles dans le département de la Dordogne

3079	421726.824	1989381.248	BONNEVILLE	Argiles et Calcaires de Castillon				
3080	421480.847	1989219.708	BONNEVILLE	Argiles et Calcaires de Castillon				
3081	422288.921	1988535.282	BONNEVILLE	Argiles et Calcaires de Castillon				
3084	421768.784	1989609.008	BONNEVILLE	Argiles et Calcaires de Castillon				
3083	422726.339	1988414.871	BONNEVILLE	Molasses du Fronsadais (partie inférieure)				
3082	422859.352	1989271.951	BONNEVILLE	Molasses du Fronsadais (partie supérieure)				
56	474299.796	2020979.296	BOULAZAC	Altérites de type Barade				
57	474433.267	2020634.677	BOULAZAC	Altérites de type Barade				
58	474822.338	2020684.743	BOULAZAC	Altérites de type Barade				
59	475283.587	2019789.856	BOULAZAC	Altérites de type Barade				
60	475322.539	2019667.762	BOULAZAC	Altérites de type Barade				
61	475378.105	2020279.059	BOULAZAC	Altérites de type Barade				
62	475439.284	2020823.713	BOULAZAC	Altérites de type Barade				
63	475883.920	2021057.087	BOULAZAC	Altérites de type Barade				
64	476195.085	2020762.534	BOULAZAC	Altérites de type Barade				
65	476272.991	2020745.922	BOULAZAC	Altérites de type Barade				
66	476028.390	2019878.875	BOULAZAC	Altérites de type Barade				
67	476050.616	2018878.358	BOULAZAC	Altérites de type Barade				
68	477395.638	2021068.200	BOULAZAC	Altérites de type Barade				
69	478246.072	2020656.903	BOULAZAC	Altérites de type Barade				
73	479085.278	2020806.886	BOULAZAC	Altérites de type Barade				
3652	474772.730	2020394.314	BOULAZAC	Altérites de type Barade				
3653	475837.978	2019260.097	BOULAZAC	Altérites de type Barade				
3654	475191.360	2019848.400	BOULAZAC	Altérites de type Barade				
3655	474367.276	2020675.234	BOULAZAC	Altérites de type Barade				
3656	475187.530	2019882.885	BOULAZAC	Altérites de type Barade				
3657	476028.213	2021101.883	BOULAZAC	Altérites de type Barade				
3658	475904.313	2019596.696	BOULAZAC	Altérites de type Barade				
3659	476055.313	2020972.078	BOULAZAC	Altérites de type Barade				
3660	475202.015	2019835.111	BOULAZAC	Altérites de type Barade				
3661	475975.803	2019564.846	BOULAZAC	Altérites de type Barade				
70	478440.607	2020051.070	BOULAZAC	Formation d'Aur				
55	474588.162	2021593.034	BOULAZAC	Terrasse du Riss	graviers	galets	matrice sabl	
71	478045.235	2021698.550	BOULAZAC	Terrasse du Riss	graviers	galets	matrice sabl	
72	478612.115	2022004.331	BOULAZAC	Terrasse du Riss	graviers	galets	matrice sabl	
153	464871.123	2042963.530	BRANTOME	Altérites du Périgord Vert	altérites			
155	466085.309	2042588.895	BRANTOME	Altérites du Périgord Vert	altérites			
154	465793.506	2043158.068	BRANTOME	Coniacien	calcaire	calcaire gréseux		
159	467227.890	2043963.131	BRANTOME	Coniacien	calcaire	calcaire gréseux		
160	467165.568	2043677.744	BRANTOME	Coniacien	calcaire			
161	467201.655	2043602.244	BRANTOME	Coniacien	calcaire			
162	468195.842	2043710.510	BRANTOME	Coniacien	calcaire	calcaire gréseux		
165	468120.142	2042165.339	BRANTOME	Coniacien	calcaire	calcaire gréseux, sables		
166	468172.957	2042117.908	BRANTOME	Coniacien	calcaire	calcaire gréseux, sables		
171	469150.218	2042355.635	BRANTOME	Coniacien	calcaire	calcaire gréseux, sables		
172	467608.369	2041243.529	BRANTOME	Coniacien	calcaire			
173	469717.785	2040288.953	BRANTOME	Coniacien	calcaire			
175	467605.161	2041866.891	BRANTOME	Formation d'Angoulême	calcaire	calcaire crayeux, calcairUnites		
183	467811.841	2041588.033	BRANTOME	Formation d'Angoulême	calcaire	calcaire crayeux, calcairUnites		
156	466545.527	2044058.222	BRANTOME	Formation de Boulazac	calcaire			
157	466784.973	2043884.718	BRANTOME	Formation de Boulazac	calcaire			
158	465633.570	2045134.240	BRANTOME	Formation de Boulazac	calcaire			
163	467624.752	2042355.635	BRANTOME	Formation de Bourg-des-Maisons	calcaire			
164	467834.754	2042247.369	BRANTOME	Formation de Bourg-des-Maisons	calcaire			
167	468162.781	2041912.832	BRANTOME	Formation de Bourg-des-Maisons	calcaire			
168	468257.966	2041929.215	BRANTOME	Formation de Bourg-des-Maisons	calcaire			
174	467913.462	2040298.806	BRANTOME	Formation de Bourg-des-Maisons	calcaire			
176	467877.373	2041909.510	BRANTOME	Holocène	calcaire	calcaire		
177	467851.137	2041886.596	BRANTOME	Holocène	calcaire	calcaire		
178	467903.609	2041873.421	BRANTOME	Holocène	calcaire	calcaire		
179	467903.609	2041837.332	BRANTOME	Holocène	calcaire	calcaire		
180	467884.313	2041830.802	BRANTOME	Holocène	calcaire	calcaire		
181	467965.934	2041716.005	BRANTOME	Holocène	calcaire	calcaire		
182	467885.840	2041758.624	BRANTOME	Holocène	calcaire	calcaire		
184	467834.754	2041791.391	BRANTOME	Holocène	calcaire	calcaire		
169	468366.233	2041663.419	BRANTOME	Terrasse du Wurm	calcaire	calcaire crayeux, calcairUnites		
170	468720.475	2041453.531	BRANTOME	Terrasse du Wurm	calcaire	calcaire crayeux, calcairUnites		
3089	475252.539	2007459.078	BREUILH	Altérites de type Barade				
3090	475360.805	2007434.444	BREUILH	Altérites de type Barade				
3091	474962.454	2007100.136	BREUILH	Altérites de type Barade				
3092	474780.521	2007380.368	BREUILH	Altérites de type Barade				
3093	474913.305	2007114.801	BREUILH	Altérites de type Barade				
3095	474795.300	2007365.703	BREUILH	Altérites de type Barade				
3096	475036.235	2006391.995	BREUILH	Altérites de type Barade				
3097	475031.309	2006436.218	BREUILH	Altérites de type Barade				
3098	476127.949	2006244.432	BREUILH	Altérites de type Barade				
3099	473939.596	2009012.954	BREUILH	Altérites de type Barade				
3100	475867.308	2008511.378	BREUILH	Altérites de type Barade				
3101	475193.537	2007542.710	BREUILH	Altérites de type Barade				
3102	476172.172	2006308.360	BREUILH	Altérites de type Barade				
3103	476108.243	2006790.346	BREUILH	Altérites de type Barade				
3094	473819.953	2007631.158	BREUILH	Formation de Limeyrat				
3416	486085.808	1964255.001	CAPROT	Altérites du Périgord Noir				
835	450293.560	2038057.408	CELLES	Éocène à Quaternaire	galets			
845	449805.847	2033033.396	CELLES	Éocène à Quaternaire	galets			
836	448624.083	2030951.247	CELLES	Formation de Biron	marnes	calcaire		
837	448689.731	2031107.832	CELLES	Formation de Biron	marnes	calcaire		
838	447689.328	2032608.238	CELLES	Formation de Biron	marnes	calcaire		
841	448649.059	2036653.728	CELLES	Formation de Biron	marnes	calcaire		
842	449027.361	2033877.529	CELLES	Formation de Biron	marnes	calcaire		
843	448633.478	2030569.852	CELLES	Formation de Biron	marnes	calcaire		
846	448999.177	2030876.205	CELLES	Formation de Biron	marnes	calcaire		
847	447673.632	2031138.909	CELLES	Formation de Biron	marnes	calcaire		
848	448992.991	2033117.832	CELLES	Formation de Biron	marnes	calcaire		
849	448608.388	2031079.448	CELLES	Formation de Biron	marnes	calcaire		
839	447514.268	2033780.605	CELLES	Formation de Segonzac	calcaire			
844	448445.816	2034030.706	CELLES	Formation de Segonzac	calcaire			
840	451021.980	2037585.390	CELLES	Formation de St Laurent sur Manoire	calcaire argileux			
2485	470890.039	2010113.469	CHALAGNAC	Altérites de type Barade	sables argileux			
2486	470486.647	2010232.181	CHALAGNAC	Altérites de type Barade	sables argileux			
2487	470703.523	2012154.394	CHALAGNAC	Altérites de type Barade	sables argileux			
2492	469933.974	2013008.838	CHALAGNAC	Altérites de type Barade	sables argileux			
2494	469272.920	2011886.850	CHALAGNAC	Altérites de type Barade	sables argileux			
2496	470018.754	2010313.524	CHALAGNAC	Altérites de type Barade	sables argileux			
2497	470517.122	2012679.815	CHALAGNAC	Altérites de type Barade	sables argileux			
2498	467357.352	2012225.655	CHALAGNAC	Altérites de type Barade	sables argileux			
2499	468699.968	2011734.046	CHALAGNAC	Altérites de type Barade	sables argileux			
2500	468805.028	2013347.843	CHALAGNAC	Altérites de type Barade	sables argileux			
2501	468801.589	2013388.514	CHALAGNAC	Altérites de type Barade	sables argileux			
2502	470662.852	2011798.433	CHALAGNAC	Altérites de type Barade	sables argileux			
2503	469801.763	2012537.507	CHALAGNAC	Altérites de type Barade	sables argileux			
2488	469303.395	2011668.222	CHALAGNAC	Altérites de type Barade	sables argileux			
2489	469327.110	2011574.882	CHALAGNAC	Formation de Barbezies	calcaire crayo-argileux			
2490	469286.439	2011537.448	CHALAGNAC	Formation de Barbezies	calcaire crayo-argileux			
2491	469320.350	2011618.791	CHALAGNAC	Formation de Barbezies	calcaire crayo-argileux			
3742	469874.857	2011439.837	CHALAGNAC	Formation de Beau-Repos	calcaire crayo-argileux			
2495	467330.199	2013066.465	CHALAGNAC	Formation de Biron	marnes	calcaire crayo-argileux		
2493	470150.965	2009160.746	CHALAGNAC	Formation de Boisbretau (partie moyenne)	sables	graviers	galets	
800	442018.353	2048262.504	CHAMPAGNE ET FONTAINE	Altérites du Santonien supérieur	sable argileux			
801	443151.540	2047201.037	CHAMPAGNE ET FONTAINE	Altérites du Santonien supérieur	sable argileux			

Cartographie de l'aléa retrait-gonflement des argiles dans le département de la Dordogne

565	470286.842	2025165.934	CHAMPCEVINEL	1991	Altérites de type Barade	sables argileux		
567	474563.645	2027036.592	CHAMPCEVINEL	1991	Altérites de type Barade	colluvions		
570	475130.181	2027917.272	CHAMPCEVINEL	1991	Altérites de type Barade			
571	475136.367	2027823.556	CHAMPCEVINEL	1991	Altérites de type Barade			
572	471520.046	2026342.427	CHAMPCEVINEL	1991	Altérites de type Barade	sables argileux		
578	472480.465	2024961.775	CHAMPCEVINEL	1995	Altérites de type Barade	sables argileux		
592	471645.039	2027356.922	CHAMPCEVINEL	1995	Altérites de type Barade	sables argileux		
598	472063.783	2027400.687	CHAMPCEVINEL	1996	Altérites de type Barade	sables argileux		
599	473334.450	2027902.722	CHAMPCEVINEL	1996	Altérites de type Barade	colluvions		
604	471449.243	2027171.552	CHAMPCEVINEL	1999	Altérites de type Barade	sables argileux		
619	471251.270	2026719.469	CHAMPCEVINEL	1999	Altérites de type Barade	sables argileux		
631	470786.814	2025470.111	CHAMPCEVINEL	1999	Altérites de type Barade	sables argileux		
632	473311.537	2026209.071	CHAMPCEVINEL	1999	Altérites de type Barade	colluvions		
633	473440.654	2028073.542	CHAMPCEVINEL	1999	Altérites de type Barade	colluvions		
634	471834.648	2026513.248	CHAMPCEVINEL	1999	Altérites de type Barade	sables argileux		
635	471251.270	2026742.382	CHAMPCEVINEL	1999	Altérites de type Barade	sables argileux		
636	473332.388	2026192.459	CHAMPCEVINEL	1999	Altérites de type Barade	colluvions		
640	472990.748	2026069.528	CHAMPCEVINEL	1999	Altérites de type Barade	colluvions		
641	474467.752	2027092.386	CHAMPCEVINEL	1999	Altérites de type Barade	colluvions		
642	471243.022	2026698.818	CHAMPCEVINEL	1999	Altérites de type Barade	sables argileux		
758	471065.557	2024869.548	CHAMPCEVINEL	1999	Altérites de type Barade	sable argileux		
760	471804.287	2026344.948	CHAMPCEVINEL	1999	Altérites de type Barade	sables argileux		
761	471804.287	2026378.058	CHAMPCEVINEL	1999	Altérites de type Barade	sables argileux		
762	471870.507	2026484.033	CHAMPCEVINEL	1999	Altérites de type Barade	sables argileux		
776	473536.662	2028168.800	CHAMPCEVINEL	1999	Altérites de type Barade	colluvions		
777	473486.940	2028199.910	CHAMPCEVINEL	1999	Altérites de type Barade	colluvions		
778	473708.857	2028259.485	CHAMPCEVINEL	1999	Altérites de type Barade	colluvions		
779	472996.706	2027328.739	CHAMPCEVINEL	1999	Altérites de type Barade			
3219	473558.024	2027985.210	CHAMPCEVINEL	Sout 1999	Altérites de type Barade			
560	474869.769	2024338.872	CHAMPCEVINEL	1991	Colluvions	colluvions		
564	474536.492	2026748.621	CHAMPCEVINEL	1991	Colluvions	colluvions		
569	473038.575	2024388.480	CHAMPCEVINEL	1991	Colluvions	colluvions		
575	473659.478	2024442.555	CHAMPCEVINEL	1995	Colluvions	colluvions		
588	474801.028	2026304.964	CHAMPCEVINEL	1995	Colluvions	colluvions		
590	474613.481	2026738.196	CHAMPCEVINEL	1995	Colluvions	colluvions		
591	474994.762	2024525.960	CHAMPCEVINEL	1995	Colluvions	colluvions		
593	473615.714	2028004.801	CHAMPCEVINEL	1995	Colluvions	colluvions		
601	474948.873	2024534.209	CHAMPCEVINEL	1999	Colluvions	colluvions		
602	474890.620	2024192.569	CHAMPCEVINEL	1999	Colluvions	colluvions		
609	474551.042	2024194.746	CHAMPCEVINEL	1999	Colluvions	colluvions		
611	472984.218	2023355.654	CHAMPCEVINEL	1999	Colluvions	colluvions		
617	474998.886	2024298.826	CHAMPCEVINEL	1999	Colluvions	colluvions		
621	474871.831	2026086.255	CHAMPCEVINEL	1999	Colluvions	colluvions		
628	474521.828	2024255.123	CHAMPCEVINEL	1999	Colluvions	colluvions		
629	473022.025	2023228.140	CHAMPCEVINEL	1999	Colluvions	colluvions		
643	474819.720	2025315.445	CHAMPCEVINEL	1999	Colluvions	colluvions		
738	472990.748	2023295.735	CHAMPCEVINEL	1999	Colluvions	colluvions		
740	473868.960	2023737.851	CHAMPCEVINEL	1999	Colluvions	colluvions		
744	473773.702	2024132.421	CHAMPCEVINEL	1999	Colluvions	colluvions		
747	474738.933	2024137.691	CHAMPCEVINEL	1999	Colluvions	colluvions		
757	473179.555	2025942.358	CHAMPCEVINEL	1999	Colluvions	colluvions		
759	471277.506	2024104.467	CHAMPCEVINEL	1999	Colluvions	colluvions et éboulis sur versants		
770	474540.273	2026864.970	CHAMPCEVINEL	1999	Colluvions	colluvions		
772	474570.175	2026798.750	CHAMPCEVINEL	1999	Colluvions	colluvions		
780	474357.996	2023991.732	CHAMPCEVINEL	2000	Colluvions	colluvions		
782	474951.112	2024248.134	CHAMPCEVINEL	2000	Colluvions	colluvions		
787	474838.492	2026530.433	CHAMPCEVINEL	2000	Colluvions	colluvions		
788	475500.921	2026494.000	CHAMPCEVINEL	2000	Colluvions	colluvions		
789	474904.712	2026053.488	CHAMPCEVINEL	2000	Colluvions	colluvions		
600	471628.428	2024847.208	CHAMPCEVINEL	1996	Coniacien	calcaire		
639	473457.381	2023396.898	CHAMPCEVINEL	1999	Coniacien	calcaire	calcaire crayeux sables	
647	473744.831	2023857.230	CHAMPCEVINEL	1999	Coniacien	calcaire	calcaire crayeux sables	
737	473379.475	2023239.483	CHAMPCEVINEL	1999	Coniacien	calcaire	calcaire crayeux sables	
741	473788.741	2023840.180	CHAMPCEVINEL	1999	Coniacien	calcaire	calcaire grès sables	
775	472468.924	2025846.694	CHAMPCEVINEL	1999	Coniacien	calcaire		
783	473758.579	2023814.267	CHAMPCEVINEL	2000	Coniacien	calcaire	calcaire grès sables	
556	475203.046	2025257.130	CHAMPCEVINEL	1991	Formation de Boissbreteau (partie moyenne)	sables	gravier	galets
557	475111.392	2025292.531	CHAMPCEVINEL	1991	Formation de Boissbreteau (partie moyenne)	sables	gravier	galets
559	473390.703	2025786.202	CHAMPCEVINEL	1991	Formation de Boissbreteau (partie moyenne)	sables	gravier	galets
561	474290.630	2024198.870	CHAMPCEVINEL	1991	Formation de Boissbreteau (partie moyenne)	sables	gravier	galets
562	475313.489	2025119.649	CHAMPCEVINEL	1991	Formation de Boissbreteau (partie moyenne)	sables	gravier	galets
563	473245.317	2025827.103	CHAMPCEVINEL	1991	Formation de Boissbreteau (partie moyenne)	colluvions		
564	475582.149	2025557.068	CHAMPCEVINEL	1991	Formation de Boissbreteau (partie moyenne)	sables	gravier	galets
586	475100.966	2025434.137	CHAMPCEVINEL	1995	Formation de Boissbreteau (partie moyenne)	sables	gravier	galets
587	475334.340	2025777.854	CHAMPCEVINEL	1995-2000	Formation de Boissbreteau (partie moyenne)	sables	gravier	galets
589	474746.838	2026429.957	CHAMPCEVINEL	1995	Formation de Boissbreteau (partie moyenne)	sables	gravier	galets
616	475359.316	2025663.272	CHAMPCEVINEL	1999	Formation de Boissbreteau (partie moyenne)	sables	gravier	galets
620	475436.420	2025217.490	CHAMPCEVINEL	1999	Formation de Boissbreteau (partie moyenne)	sables	gravier	galets
622	475405.143	2025036.244	CHAMPCEVINEL	1999	Formation de Boissbreteau (partie moyenne)	sables	gravier	galets
623	475142.069	2025425.888	CHAMPCEVINEL	1999	Formation de Boissbreteau (partie moyenne)	sables	gravier	galets
624	475119.755	2025415.462	CHAMPCEVINEL	1999	Formation de Boissbreteau (partie moyenne)	sables	gravier	galets
625	475192.735	2025149.322	CHAMPCEVINEL	1999	Formation de Boissbreteau (partie moyenne)	colluvions		
628	475238.447	2025661.209	CHAMPCEVINEL	1999	Formation de Boissbreteau (partie moyenne)	sables	gravier	galets
646	474763.565	2026019.576	CHAMPCEVINEL	1999	Formation de Boissbreteau (partie moyenne)	sables	gravier	galets
756	473374.664	2025928.870	CHAMPCEVINEL	1999	Formation de Boissbreteau (partie moyenne)	sables	gravier	galets
763	475090.197	2025361.157	CHAMPCEVINEL	1999	Formation de Boissbreteau (partie moyenne)	sables	gravier	galets
764	474967.610	2025526.707	CHAMPCEVINEL	1999	Formation de Boissbreteau (partie moyenne)	sables	gravier	galets
765	474937.822	2025589.719	CHAMPCEVINEL	1999	Formation de Boissbreteau (partie moyenne)	sables	gravier	galets
766	475212.784	2025659.282	CHAMPCEVINEL	1999	Formation de Boissbreteau (partie moyenne)	sables	gravier	galets
767	475381.656	2026000.444	CHAMPCEVINEL	1999	Formation de Boissbreteau (partie moyenne)	sables	gravier	galets
768	475331.834	2025990.478	CHAMPCEVINEL	1999	Formation de Boissbreteau (partie moyenne)	sables	gravier	galets
769	475368.366	2025980.509	CHAMPCEVINEL	1999	Formation de Boissbreteau (partie moyenne)	sables	gravier	galets
771	474709.260	2026553.575	CHAMPCEVINEL	1999	Formation de Boissbreteau (partie moyenne)	sables	gravier	galets
773	474752.337	2026258.793	CHAMPCEVINEL	1999	Formation de Boissbreteau (partie moyenne)	sables	gravier	galets
774	474828.525	2026050.166	CHAMPCEVINEL	1999	Formation de Boissbreteau (partie moyenne)	sables	gravier	galets
790	475235.926	2025159.060	CHAMPCEVINEL	2000	Formation de Boissbreteau (partie moyenne)	sables	gravier	galets
585	473648.990	2023528.078	CHAMPCEVINEL	1995	Formation de Boulazac	calcaire	calcaire crayeux	
739	473703.930	2023638.879	CHAMPCEVINEL	1999	Formation de Boulazac	calcaire	calcaire crayeux	
3220	473672.424	2023582.727	CHAMPCEVINEL	Les Mazades	Formation de Boulazac	calcaire	calcaire crayeux	
613	471313.824	2024201.391	CHAMPCEVINEL	1999	Formation de Bourg-des-Maisons	calcaire		
618	471307.638	2024176.415	CHAMPCEVINEL	1999	Formation de Bourg-des-Maisons	calcaire		
568	474544.741	2025184.151	CHAMPCEVINEL	1991	Formation de Gimeux	calcaire crayeux		
576	473582.374	2024672.263	CHAMPCEVINEL	1995	Formation de Gimeux	calcaire		
577	473334.450	2025190.452	CHAMPCEVINEL	1995	Formation de Gimeux	calcaire crayeux		
579	473624.077	2025471.715	CHAMPCEVINEL	1995	Formation de Gimeux	calcaire crayeux		
580	473492.783	2025557.068	CHAMPCEVINEL	1995	Formation de Gimeux	calcaire crayeux		
581	473349.000	2025186.327	CHAMPCEVINEL	1995	Formation de Gimeux	calcaire crayeux		
582	473538.810	2024988.355	CHAMPCEVINEL	1995	Formation de Gimeux	calcaire crayeux		
583	473903.163	2025457.050	CHAMPCEVINEL	1995	Formation de Gimeux	calcaire crayeux		
594	473574.011	2024898.763	CHAMPCEVINEL	1996	Formation de Gimeux	calcaire crayeux		
595	473574.011	2024915.490	CHAMPCEVINEL	1996	Formation de Gimeux	calcaire crayeux		
596	473905.225	2025469.538	CHAMPCEVINEL	1996	Formation de Gimeux	calcaire crayeux		
597	474315.606	2024840.448	CHAMPCEVINEL	1996	Formation de Gimeux	calcaire crayeux		
605	474321.907	2024873.787	CHAMPCEVINEL	1999	Formation de Gimeux	calcaire crayeux		
606	474003.181	2025363.334	CHAMPCEVINEL	1999	Formation de Gimeux	calcaire crayeux		
608	474319.845	2024888.337	CHAMPCEVINEL	1999	Formation de Gimeux	calcaire crayeux		
612	474687.672	2024988.355	CHAMPCEVINEL		Formation de Gimeux	calcaire crayeux		
614	474151.087	2025459.227	CHAMPCEVINEL	1999	Formation de Gimeux	calcaire crayeux		
615	474109.385	2025459.227	CHAMPCEVINEL	1999	Formation de Gimeux	calcaire crayeux		
627	473655.239	2025519.604	CHAMPCEVINEL	1999	Formation de Gimeux	calcaire crayeux		

Cartographie de l'aléa retrait-gonflement des argiles dans le département de la Dordogne

630	473874.063	2025484.681	CHAMPCEVINEL	1999	Formation de Gimeux	calcaire		
637	474548.880	2025169.600	CHAMPCEVINEL	1999	Formation de Gimeux	calcaire crayeux		
638	473649.053	2025598.770	CHAMPCEVINEL	1999	Formation de Gimeux	calcaire crayeux		
644	473357.364	2025340.421	CHAMPCEVINEL	1999	Formation de Gimeux	calcaire crayeux		
645	473538.610	2024911.251	CHAMPCEVINEL	1999	Formation de Gimeux	calcaire crayeux		
746	473574.698	2024740.660	CHAMPCEVINEL	1999	Formation de Gimeux	calcaire		
748	474688.065	2024960.973	CHAMPCEVINEL	1999	Formation de Gimeux	calcaire crayeux		
750	473692.359	2025107.619	CHAMPCEVINEL	1999	Formation de Gimeux	calcaire crayeux		
751	473675.747	2025184.380	CHAMPCEVINEL	1999	Formation de Gimeux	calcaire crayeux		
752	473360.114	2025327.704	CHAMPCEVINEL	1999	Formation de Gimeux	calcaire crayeux		
753	473827.549	2025431.960	CHAMPCEVINEL	1999	Formation de Gimeux	calcaire		
754	473642.522	2025566.482	CHAMPCEVINEL	1999	Formation de Gimeux	calcaire crayeux		
755	473594.862	2025641.275	CHAMPCEVINEL	1999	Formation de Gimeux	calcaire crayeux		
784	473516.842	2025225.280	CHAMPCEVINEL	2000	Formation de Gimeux	calcaire crayeux		
785	473586.384	2025553.287	CHAMPCEVINEL	2000	Formation de Gimeux	calcaire crayeux		
786	473440.654	2025602.895	CHAMPCEVINEL	2000	Formation de Gimeux	calcaire crayeux		
3750	473558.315	2025241.893	CHAMPCEVINEL		Formation de Gimeux	calcaire crayeux		
749	474570.060	2025296.083	CHAMPCEVINEL	1999	Formation de Segonzac	calcaire crayo-mameux		
781	474281.923	2024006.397	CHAMPCEVINEL	2000	Formation de St Laurent sur Manore	calcaire	calcaire crayeux	
558	474153.149	2024344.715	CHAMPCEVINEL	1991	Haute terrasse	sables	gravier	galets
573	474240.879	2024063.452	CHAMPCEVINEL	1991	Haute terrasse	sables	gravier	galets
574	473446.956	2024421.704	CHAMPCEVINEL	1995	Haute terrasse	sables	gravier	galets
584	474117.748	2024194.746	CHAMPCEVINEL	1985	Haute terrasse	sables	gravier	galets
603	474209.402	2024255.123	CHAMPCEVINEL	1999	Haute terrasse	sables	gravier	galets
607	472988.686	2023411.446	CHAMPCEVINEL	1999	Haute terrasse	sables	gravier	galets
610	473024.545	2023489.812	CHAMPCEVINEL	1999	Haute terrasse	sables	gravier	galets
742	474009.596	2023896.412	CHAMPCEVINEL	1999	Haute terrasse	sables	gravier	galets
743	473553.733	2024132.421	CHAMPCEVINEL	1999	Haute terrasse	sables	gravier	galets
745	473411.211	2023929.064	CHAMPCEVINEL	1999	Haute terrasse	sables	gravier	galets
663	467381.087	2024963.035	CHANCELADE	1991	Altérites de type Barade	sable argileux		
664	467904.297	2023497.803	CHANCELADE	1991	Altérites de type Barade	sable argileux		
665	467184.240	2023162.837	CHANCELADE		Altérites de type Barade	sables argileux		
666	469723.399	2024498.121	CHANCELADE	1991	Altérites de type Barade	sable argileux		
667	469685.133	2024459.855	CHANCELADE	1991	Altérites de type Barade	sable argileux		
669	468032.154	2025810.376	CHANCELADE	1994	Altérites de type Barade	sable argileux		
670	467764.066	2025743.354	CHANCELADE	1994	Altérites de type Barade	sable argileux		
671	467835.900	2025705.089	CHANCELADE	1994	Altérites de type Barade	sable argileux		
672	467878.977	2025705.089	CHANCELADE	1994	Altérites de type Barade	sable argileux		
673	468099.176	2025527.967	CHANCELADE	1991	Altérites de type Barade	sable argileux		
674	468630.654	2025178.537	CHANCELADE	1994	Altérites de type Barade	sable argileux		
675	467361.934	2024838.615	CHANCELADE	1994	Altérites de type Barade	sable argileux		
676	467371.558	2024738.025	CHANCELADE	1994	Altérites de type Barade	sable argileux		
677	467323.669	2024785.914	CHANCELADE	1994	Altérites de type Barade	sables argileux		
678	467457.713	2023727.884	CHANCELADE	1994	Altérites de type Barade	sable argileux		
679	466873.848	2023550.762	CHANCELADE	1994	Altérites de type Barade	sable argileux		
680	467816.767	2023493.364	CHANCELADE	1994	Altérites de type Barade	sable argileux		
682	469929.277	2024258.789	CHANCELADE	1994	Altérites de type Barade	sable argileux		
683	469967.542	2024282.734	CHANCELADE	1994	Altérites de type Barade	sable argileux		
684	470025.055	2024234.845	CHANCELADE	1994	Altérites de type Barade	sable argileux		
685	470063.320	2024172.520	CHANCELADE	1994	Altérites de type Barade	sable argileux		
686	469795.233	2024651.297	CHANCELADE	1998	Altérites de type Barade	sable argileux		
687	469704.266	2024838.042	CHANCELADE	1998	Altérites de type Barade	sable argileux		
688	469675.624	2024546.010	CHANCELADE	1998	Altérites de type Barade	sable argileux		
690	469498.388	2024201.276	CHANCELADE	1998	Altérites de type Barade	sable argileux		
691	469527.145	2024325.811	CHANCELADE	1998	Altérites de type Barade	sable argileux		
700	468697.676	2024182.716	CHANCELADE	1998	Altérites de type Barade	sables argileux		
701	468635.352	2024130.015	CHANCELADE	1998	Altérites de type Barade	sables argileux		
702	468563.632	2024106.185	CHANCELADE	1998	Altérites de type Barade	sable argileux		
711	468180.633	2023699.242	CHANCELADE	1998	Altérites de type Barade	sable argileux		
713	466610.372	2023282.674	CHANCELADE	1998	Altérites de type Barade	sable argileux		
714	466715.859	2023330.564	CHANCELADE	1998	Altérites de type Barade	sable argileux		
715	466720.471	2023426.342	CHANCELADE	1998	Altérites de type Barade	sable argileux		
716	466538.538	2023469.419	CHANCELADE	1998	Altérites de type Barade	sable argileux		
717	467314.045	2023426.342	CHANCELADE	1998	Altérites de type Barade	sable argileux		
718	466907.216	2023986.462	CHANCELADE	1998	Altérites de type Barade	sable argileux		
719	467755.817	2023957.133	CHANCELADE	1998	Altérites de type Barade	sable argileux		
720	467744.933	2024029.540	CHANCELADE	1998	Altérites de type Barade	sable argileux		
721	467950.811	2024130.015	CHANCELADE	1998	Altérites de type Barade	sable argileux		
722	467797.634	2024173.207	CHANCELADE	1998	Altérites de type Barade	sable argileux		
723	467902.922	2024283.307	CHANCELADE	1998	Altérites de type Barade	sables argileux		
724	466959.803	2024345.517	CHANCELADE	1998	Altérites de type Barade	sable argileux		
725	466806.626	2024479.581	CHANCELADE	1998	Altérites de type Barade	sable argileux		
726	467720.989	2024474.749	CHANCELADE	1998	Altérites de type Barade	sable argileux		
727	467521.298	2024751.888	CHANCELADE	1998	Altérites de type Barade	sable argileux		
728	467806.078	2025087.570	CHANCELADE		Altérites de type Barade	sable argileux		
729	467237.514	2025168.913	CHANCELADE	1998	Altérites de type Barade	sable argileux		
731	467727.175	2025929.526	CHANCELADE	1998	Altérites de type Barade	sable argileux		
732	467855.033	2025748.166	CHANCELADE	1998	Altérites de type Barade	sable argileux		
733	467708.868	2025705.089	CHANCELADE	1998	Altérites de type Barade	sable argileux		
734	467802.446	2025657.200	CHANCELADE	1998	Altérites de type Barade	sable argileux		
735	467783.199	2025695.465	CHANCELADE	1998	Altérites de type Barade	sable argileux		
736	468076.606	2025632.682	CHANCELADE	1998	Altérites de type Barade	sable argileux		
3224	468043.038	2023980.734	CHANCELADE		Chemn des Sorbiers	sables argileux		
3760	467628.877	2024183.977	CHANCELADE		Altérites de type Barade	sable argileux		
3761	467422.197	2025145.885	CHANCELADE		Altérites de type Barade	sable argileux		
3763	468448.378	2024081.095	CHANCELADE		Altérites de type Barade	sable argileux		
689	470206.988	2023722.613	CHANCELADE	1998	Colluvions	colluvions		
696	468957.515	2025010.352	CHANCELADE	1998	Coniacien	calcaire		
3223	469635.755	2026279.759	CHANCELADE		maison Carrée	calcaire		
692	469134.637	2024541.198	CHANCELADE	1998	Formation de Biron	calcaire		
693	469239.924	2024617.844	CHANCELADE	1998	Formation de Biron	calcaire		
694	469144.146	2024833.230	CHANCELADE	1998	Formation de Biron	calcaire		
695	469005.405	2024823.607	CHANCELADE	1998	Formation de Biron	calcaire		
698	468612.782	2024234.845	CHANCELADE	1998	Formation de Biron	calcaire		
699	468670.295	2024220.409	CHANCELADE	1998	Formation de Biron	calcaire		
730	467100.033	2025814.615	CHANCELADE	1998	Formation de St Laurent sur Manore	calcaire argileux	calcaire crayeux	
668	469445.114	2026170.118	CHANCELADE	1991	Holocène			
681	467750.433	2022967.499	CHANCELADE	1994	Terrasse du Riss			
697	468875.370	2023853.106	CHANCELADE	1998	Terrasse du Riss			
703	468750.950	2023661.664	CHANCELADE	1998	Terrasse du Riss			
704	468650.360	2023599.339	CHANCELADE	1998	Terrasse du Riss			
705	468659.984	2023726.686	CHANCELADE	1998	Terrasse du Riss			
706	468679.116	2023747.818	CHANCELADE	1998	Terrasse du Riss			
707	468703.061	2023719.062	CHANCELADE	1998	Terrasse du Riss			
708	468736.515	2023704.741	CHANCELADE	1998	Terrasse du Riss			
709	468473.468	2023567.489	CHANCELADE	1998	Terrasse du Riss			
710	468391.896	2023494.051	CHANCELADE	1998	Terrasse du Riss			
712	467046.645	2022751.998	CHANCELADE	1998	Terrasse du Riss			
3762	468517.233	2023669.454	CHANCELADE		Terrasse du Riss			
200	451932.333	2022225.331	CHANTERAC		Altérites du Campanien supérieur	argiles		
201	452464.728	2021562.117	CHANTERAC		Altérites du Campanien supérieur	argiles		
202	452508.264	2021563.132	CHANTERAC		Altérites du Campanien supérieur	argiles		
203	452488.902	2021539.072	CHANTERAC		Altérites du Campanien supérieur	argiles		
204	452542.061	2021548.696	CHANTERAC		Altérites du Campanien supérieur	argiles		
212	451199.102	2018664.749	CHANTERAC		Altérites du Campanien supérieur	sables argileux		
220	448072.670	2020230.254	CHANTERAC		Formation d'Aubeterre	calcaire		
209	451319.856	2020287.881	CHANTERAC		Formation de Barbezies	calcaire crayo-argileux		
210	451271.623	2020278.143	CHANTERAC		Formation de Barbezies	calcaire crayo-argileux		
211	451266.696	2020312.055	CHANTERAC		Formation de Barbezies	calcaire crayo-argileux		
215	451118.957	2018432.805	CHANTERAC		Formation de Barbezies	calcaire crayo-argileux		

Cartographie de l'aléa retrait-gonflement des argiles dans le département de la Dordogne

216	452271.567	2018795.182	CHANTERAC	Formation de Barbezieux	calcaire crayo-argileux	calcaire	
205	450908.215	2022080.404	CHANTERAC	Formation de Beau-Repos	galets	sable kaolinique argiles	
206	451382.639	2021336.173	CHANTERAC	Formation de Biron	marnes	calcaire	
207	451363.391	2020877.216	CHANTERAC	Formation de Biron	marnes	calcaire	
208	452406.757	2021026.958	CHANTERAC	Formation de Biron	marnes	calcaire	
213	451329.594	2019041.502	CHANTERAC	Formation de Biron	marnes	calcaire	
214	451339.217	2019012.516	CHANTERAC	Formation de Biron	marnes	calcaire	
217	449372.094	2020437.965	CHANTERAC	Formation de Boisbretreau (partie supérieure);	sables	gravier	galets
218	449367.282	2020389.817	CHANTERAC	Formation de Boisbretreau (partie supérieure);	sables	gravier	galets
219	449425.254	2020404.167	CHANTERAC	Formation de Boisbretreau (partie supérieure);	sables	gravier	galets
3124	453195.096	2039676.704	CHAPDEUIL	Formation de Quinsac			
3125	453023.015	2039622.170	CHAPDEUIL	Formation de Villars			
3121	454121.144	2039765.609	CHAPDEUIL	Holocène			
3122	454140.621	2039714.741	CHAPDEUIL	Portlandien inférieur	calcaire O joints mameux		
3123	454070.277	2039718.751	CHAPDEUIL	Portlandien inférieur			
648	468705.925	2028724.858	CHATEAU L'EVEQUE	Altérites de type Barade	sable argileux		
649	468720.381	2028705.810	CHATEAU L'EVEQUE	Altérites de type Barade	sable argileux		
650	468888.605	2027772.000	CHATEAU L'EVEQUE	Altérites de type Barade	sables argileux		
653	469759.373	2027795.945	CHATEAU L'EVEQUE	Altérites de type Barade	sables argileux		
654	470084.974	2031343.870	CHATEAU L'EVEQUE	Altérites de type Barade	sable argileux		
658	469847.361	2028762.894	CHATEAU L'EVEQUE	Altérites de type Barade	sable argileux		
3225	468759.424	2029930.909	CHATEAU L'EVEQUE	Altérites de type Barade	sables argileux		
3227	473882.427	2028551.861	CHATEAU L'EVEQUE	Altérites de type Barade	sables argileux		
3701	468706.498	2028954.451	CHATEAU L'EVEQUE	Altérites de type Barade			
3702	470399.920	2029845.786	CHATEAU L'EVEQUE	Altérites de type Barade			
3703	471259.061	2027143.025	CHATEAU L'EVEQUE	Altérites de type Barade			
3706	469513.855	2028891.553	CHATEAU L'EVEQUE	Altérites de type Barade			
3704	470609.120	2029402.982	CHATEAU L'EVEQUE	Formation de Biron			
3705	470259.002	2028681.208	CHATEAU L'EVEQUE	Formation de Biron			
3707	470205.155	2029154.944	CHATEAU L'EVEQUE	Formation de Biron			
651	470491.917	2029433.457	CHATEAU L'EVEQUE	Formation de Boulazac	calcaire		
652	470649.906	2028346.556	CHATEAU L'EVEQUE	Formation de Boulazac	calcaire		
655	470529.381	2028920.310	CHATEAU L'EVEQUE	Formation de Boulazac	calcaire		
656	470514.831	2028902.781	CHATEAU L'EVEQUE	Formation de Boulazac	calcaire		
657	470494.438	2028879.524	CHATEAU L'EVEQUE	Formation de Boulazac	calcaire		
659	470407.023	2028660.929	CHATEAU L'EVEQUE	Formation de Boulazac	calcaire		
660	470561.460	2029039.804	CHATEAU L'EVEQUE	Formation de Boulazac	calcaire		
661	470141.799	2028454.020	CHATEAU L'EVEQUE	Formation de Boulazac	calcaire		
662	470581.853	2029060.197	CHATEAU L'EVEQUE	Formation de Boulazac	calcaire		
3226	471138.880	2028218.699	CHATEAU L'EVEQUE	Formation de Boulazac	calcaire		
872	511356.868	2021097.071	CHATRES	Autunien	grès		
871	510242.814	2020688.065	CHATRES	Grès de Thiviers	Groupe Bas-Limousin	ardoise	
877	424428.697	2025138.667	CHENAUD	Formation d'Aubeterre			
873	423446.167	2025836.841	CHENAUD	Formation de Beau-Repos			
876	424178.940	2025101.662	CHENAUD	Formation de Beau-Repos			
874	423399.881	2026428.405	CHENAUD	Terrasse du Ruis			
875	423617.216	2026969.884	CHENAUD	Terrasse du Wurm			
796	504785.279	2032981.153	CHERVEIX CUBAS	Autunien	indéterminé		
797	505075.937	2033157.587	CHERVEIX CUBAS	Autunien	indéterminé		
798	503390.850	2031955.202	CHERVEIX CUBAS	Holocène			
3003	500080.796	2027123.863	CHOURGNAC	Bathonien inf à moy	calcaire	argiles	
3005	499655.407	2027087.574	CHOURGNAC	Bathonien inf à moy	calcaire	argiles	
3006	499801.251	2027020.552	CHOURGNAC	Bathonien inf à moy	calcaire	argiles	
3007	499782.920	2026923.399	CHOURGNAC	Bathonien inf à moy	calcaire	argiles	
3008	499740.301	2026832.203	CHOURGNAC	Bathonien inf à moy	calcaire	argiles	
3004	499818.780	2026030.002	CHOURGNAC	Colluvions			
806	457146.069	1976473.276	COLOMBIER	Argiles et calcaires de Castillon	argiles	calcaire	
808	456543.673	1978094.864	COLOMBIER	Argiles et calcaires de Castillon	argiles	calcaire	
803	455808.609	1977594.777	COLOMBIER	Calcaires de Monbazillac	calcaire		
804	455869.329	1978140.347	COLOMBIER	Calcaires de Monbazillac	calcaire		
805	455914.698	1977541.732	COLOMBIER	Calcaires de Monbazillac	calcaire		
809	455073.658	1977583.435	COLOMBIER	Calcaires de Monbazillac	calcaire		
802	456596.718	1978416.913	COLOMBIER	Molasses de l'Agenais (partie inférieure)			
807	456513.313	1978253.998	COLOMBIER	Molasses de l'Agenais (partie inférieure)			
810	455153.168	1976772.641	COLOMBIER	Molasses du Fronsadais (partie inférieure)	sables	argiles	
2977	516327.283	2008816.471	COLY	Bathonien inférieur	calcaire		
2978	516297.704	2008897.828	COLY	Bathonien inférieur	calcaire		
2979	516245.920	2008964.807	COLY	Bathonien inférieur	calcaire		
2980	516231.255	2009157.195	COLY	Bathonien inférieur	calcaire		
2981	516031.450	2009335.003	COLY	Bathonien inférieur	calcaire		
2982	516046.916	2010467.961	COLY	Bathonien inférieur	calcaire		
2983	516128.374	2010371.810	COLY	Bathonien inférieur	calcaire		
2984	515950.451	2010119.805	COLY	Bathonien inférieur	calcaire		
2985	515920.892	2010075.567	COLY	Bathonien inférieur	calcaire		
2986	515757.748	2009779.410	COLY	Bathonien inférieur	calcaire		
2987	515742.969	2009705.400	COLY	Bathonien inférieur	calcaire		
2988	515760.089	2009979.331	COLY	Bathonien inférieur	calcaire		
2989	515772.756	2010031.230	COLY	Bathonien inférieur	calcaire		
2596	438483.030	2033032.250	COMBERANCHE ET EPELUCHE	Formation de Biron	marnes	calcaire crayo-argileux	
2597	438527.826	2032791.888	COMBERANCHE ET EPELUCHE	Formation de Biron	marnes	calcaire crayo-argileux	
2598	438760.742	2032409.920	COMBERANCHE ET EPELUCHE	Formation de Biron	marnes	calcaire crayo-argileux	
2599	439397.966	2032188.284	COMBERANCHE ET EPELUCHE	Formation de Biron	marnes	calcaire crayo-argileux	
2600	439470.717	2032322.276	COMBERANCHE ET EPELUCHE	Formation de Biron	marnes	calcaire crayo-argileux	
3674	439271.598	2032219.853	COMBERANCHE ET EPELUCHE	Formation de Biron			
794	457829.922	1977216.132	CONNE DE LABARDE	Argiles et calcaires de Castillon	argiles	calcaire	
795	457207.133	1977102.595	CONNE DE LABARDE	Argiles et calcaires de Castillon	argiles	calcaire	
793	460678.756	1977635.449	CONNE DE LABARDE	Calcaires des Ondes	facès meulés		
791	459626.111	1975798.245	CONNE DE LABARDE	Éocène moy à sup	molasses	sables argileux	
792	459533.082	1975908.459	CONNE DE LABARDE	Éocène moy à sup	molasses	sables argileux	
3766	459246.205	1976274.158	CONNE DE LABARDE	Éocène moy à sup	molasses	sables argileux	
3662	490858.001	2042418.075	CORGNAC SUR L'ISLE	Formation de Tourtoirac			
799	492013.643	2042836.704	CORGNAC SUR L'ISLE	Hettangien - Pliensbachien	grès		
3035	515264.535	2025375.134	COUBJOIRS	Formation des Grès de Lougnac	grès		
3036	514502.891	2025950.378	COUBJOIRS	Formation des Grès de Lougnac	grès		
3037	514128.141	2025956.793	COUBJOIRS	Formation des Grès de Lougnac	grès		
3038	514478.259	2026818.784	COUBJOIRS	Formation des Grès de Lougnac	grès		
3039	513868.434	2026750.402	COUBJOIRS	Formation des Grès de Lougnac	grès		
3040	513322.848	2026750.631	COUBJOIRS	Formation des Grès de Lougnac	grès		
3041	513228.788	2026113.522	COUBJOIRS	Formation des Grès de Lougnac	grès		
3042	515248.548	2026693.233	COUBJOIRS	Formation des Grès de Lougnac	grès		
3043	514010.251	2027299.868	COUBJOIRS	Formation des Grès de Lougnac	grès		
3044	514179.123	2027682.015	COUBJOIRS	Formation des Grès de Lougnac	grès		
3045	514460.386	2027911.772	COUBJOIRS	Formation des Grès de Lougnac	grès		
3046	513941.968	2027912.002	COUBJOIRS	Formation des Grès de Lougnac	grès		
3047	514748.180	2028673.646	COUBJOIRS	Formation des Grès de Lougnac	grès		
3048	514678.981	2027899.056	COUBJOIRS	Formation des Grès de Lougnac	grès		
3049	516252.909	2027816.911	COUBJOIRS	Formation des Grès de Lougnac	grès		
3050	515452.899	2027199.048	COUBJOIRS	Formation des Grès de Lougnac	grès		
3051	516002.693	2027317.397	COUBJOIRS	Formation des Grès de Lougnac	grès		
3052	516470.930	2026917.327	COUBJOIRS	Formation des Grès de Lougnac	grès		
3053	514397.718	2027636.925	COUBJOIRS	Formation des Grès de Lougnac	grès		
3054	514697.426	2027380.638	COUBJOIRS	Formation des Grès de Lougnac	grès		
3055	515872.430	2028691.633	COUBJOIRS	Formation des Grès de Lougnac	grès		
3056	515253.651	2028042.379	COUBJOIRS	Hettangien - Pliensbachien	calcaire	argiles	grès
3057	515360.084	2028385.853	COUBJOIRS	Hettangien - Pliensbachien	calcaire	argiles	grès
3058	515185.484	2028923.174	COUBJOIRS	Hettangien - Pliensbachien	calcaire		
3059	515529.071	2029066.812	COUBJOIRS	Hettangien - Pliensbachien	calcaire		
3060	516627.773	2028079.041	COUBJOIRS	Hettangien - Pliensbachien	calcaire	argiles	grès
3061	516852.555	2027891.494	COUBJOIRS	Hettangien - Pliensbachien	calcaire		
321	470659.759	2021752.282	COULOUNEIX-CHAMERS	Altérites de type Barade	sables argileux		

Cartographie de l'aléa retrait-gonflement des argiles dans le département de la Dordogne

322	470628.253	2021761.333	COULOUNEIX-CHAMIER	Atterres de type Barade	sables argileux
325	470459.953	2021878.077	COULOUNEIX-CHAMIER	Atterres de type Barade	sables argileux
326	470348.479	2021918.291	COULOUNEIX-CHAMIER	Atterres de type Barade	sables argileux
327	470343.209	2021922.873	COULOUNEIX-CHAMIER	Atterres de type Barade	sables argileux
328	470323.847	2022032.744	COULOUNEIX-CHAMIER	Atterres de type Barade	sables argileux
329	470290.164	2022073.071	COULOUNEIX-CHAMIER	Atterres de type Barade	sables argileux
330	470195.875	2022140.437	COULOUNEIX-CHAMIER	Atterres de type Barade	sables argileux
331	470436.008	2022104.577	COULOUNEIX-CHAMIER	Atterres de type Barade	sables argileux
333	470278.936	2021630.955	COULOUNEIX-CHAMIER	Atterres de type Barade	sables argileux
334	470410.574	2021606.438	COULOUNEIX-CHAMIER	Atterres de type Barade	sables argileux
335	470388.119	2021635.653	COULOUNEIX-CHAMIER	Atterres de type Barade	colluvions
336	470881.741	2021651.348	COULOUNEIX-CHAMIER	Atterres de type Barade	colluvions
337	470864.227	2021487.517	COULOUNEIX-CHAMIER	Atterres de type Barade	sables argileux
338	470482.932	2021502.984	COULOUNEIX-CHAMIER	Atterres de type Barade	sables argileux
339	470453.995	2021534.490	COULOUNEIX-CHAMIER	Atterres de type Barade	sables argileux
340	470379.870	2021262.580	COULOUNEIX-CHAMIER	Atterres de type Barade	sables argileux
341	470263.241	2021267.318	COULOUNEIX-CHAMIER	Atterres de type Barade	sables argileux
342	470274.468	2021312.229	COULOUNEIX-CHAMIER	Atterres de type Barade	sables argileux
343	470121.884	2021276.369	COULOUNEIX-CHAMIER	Atterres de type Barade	sables argileux
344	470570.740	2021226.991	COULOUNEIX-CHAMIER	Atterres de type Barade	sables argileux
345	470779.482	2021229.167	COULOUNEIX-CHAMIER	Atterres de type Barade	sables argileux
346	471035.311	2021610.792	COULOUNEIX-CHAMIER	Atterres de type Barade	sables argileux
347	471035.311	2021577.109	COULOUNEIX-CHAMIER	Atterres de type Barade	sables argileux
348	471017.324	2021547.894	COULOUNEIX-CHAMIER	Atterres de type Barade	sables argileux
349	470990.400	2021516.503	COULOUNEIX-CHAMIER	Atterres de type Barade	sables argileux
350	470956.717	2021489.579	COULOUNEIX-CHAMIER	Atterres de type Barade	sables argileux
351	470936.554	2021471.592	COULOUNEIX-CHAMIER	Atterres de type Barade	sables argileux
352	470932.085	2021453.605	COULOUNEIX-CHAMIER	Atterres de type Barade	sables argileux
353	470950.073	2021420.037	COULOUNEIX-CHAMIER	Atterres de type Barade	sables argileux
354	470997.160	2021386.354	COULOUNEIX-CHAMIER	Atterres de type Barade	sables argileux
355	470965.768	2021363.899	COULOUNEIX-CHAMIER	Atterres de type Barade	sables argileux
356	470967.945	2021343.620	COULOUNEIX-CHAMIER	Atterres de type Barade	sables argileux
357	470976.996	2021296.533	COULOUNEIX-CHAMIER	Atterres de type Barade	sables argileux
358	470994.868	2021226.991	COULOUNEIX-CHAMIER	Atterres de type Barade	sables argileux
359	471001.628	2021211.295	COULOUNEIX-CHAMIER	Atterres de type Barade	sables argileux
360	471024.083	2021220.231	COULOUNEIX-CHAMIER	Atterres de type Barade	sables argileux
361	471037.602	2021215.763	COULOUNEIX-CHAMIER	Atterres de type Barade	sables argileux
365	471104.166	2021807.046	COULOUNEIX-CHAMIER	Atterres de type Barade	sables argileux
366	470992.692	2021130.410	COULOUNEIX-CHAMIER	Atterres de type Barade	sables argileux
367	470983.641	2021112.538	COULOUNEIX-CHAMIER	Atterres de type Barade	sables argileux
368	470970.236	2021090.082	COULOUNEIX-CHAMIER	Atterres de type Barade	sables argileux
369	470979.173	2021047.349	COULOUNEIX-CHAMIER	Atterres de type Barade	sables argileux
390	470972.413	2021018.249	COULOUNEIX-CHAMIER	Atterres de type Barade	sables argileux
391	470963.477	2020993.503	COULOUNEIX-CHAMIER	Atterres de type Barade	sables argileux
392	470970.236	2020894.745	COULOUNEIX-CHAMIER	Atterres de type Barade	sables argileux
393	470970.236	2020928.428	COULOUNEIX-CHAMIER	Atterres de type Barade	sables argileux
394	470967.945	2020948.592	COULOUNEIX-CHAMIER	Atterres de type Barade	sables argileux
395	470992.692	2020818.443	COULOUNEIX-CHAMIER	Atterres de type Barade	sables argileux
396	471127.308	2020834.139	COULOUNEIX-CHAMIER	Atterres de type Barade	sables argileux
397	471111.613	2020818.443	COULOUNEIX-CHAMIER	Atterres de type Barade	sables argileux
398	471098.208	2020809.507	COULOUNEIX-CHAMIER	Atterres de type Barade	sables argileux
399	471082.396	2020818.443	COULOUNEIX-CHAMIER	Atterres de type Barade	sables argileux
400	471062.234	2020840.898	COULOUNEIX-CHAMIER	Atterres de type Barade	sables argileux
401	471044.247	2020861.062	COULOUNEIX-CHAMIER	Atterres de type Barade	sables argileux
402	471037.602	2020867.822	COULOUNEIX-CHAMIER	Atterres de type Barade	sables argileux
403	471037.602	2020901.504	COULOUNEIX-CHAMIER	Atterres de type Barade	sables argileux
404	471039.779	2020928.428	COULOUNEIX-CHAMIER	Atterres de type Barade	sables argileux
405	471028.551	2020959.819	COULOUNEIX-CHAMIER	Atterres de type Barade	sables argileux
406	471008.387	2021002.553	COULOUNEIX-CHAMIER	Atterres de type Barade	sables argileux
407	471037.602	2021033.944	COULOUNEIX-CHAMIER	Atterres de type Barade	sables argileux
408	471039.779	2021004.730	COULOUNEIX-CHAMIER	Atterres de type Barade	sables argileux
409	471068.994	2021051.932	COULOUNEIX-CHAMIER	Atterres de type Barade	sables argileux
410	471093.626	2021054.108	COULOUNEIX-CHAMIER	Atterres de type Barade	sables argileux
411	471102.676	2021069.804	COULOUNEIX-CHAMIER	Atterres de type Barade	sables argileux
412	471109.436	2021094.551	COULOUNEIX-CHAMIER	Atterres de type Barade	sables argileux
413	471107.145	2021025.008	COULOUNEIX-CHAMIER	Atterres de type Barade	sables argileux
414	471120.549	2021004.730	COULOUNEIX-CHAMIER	Atterres de type Barade	sables argileux
415	471127.308	2020993.502	COULOUNEIX-CHAMIER	Atterres de type Barade	sables argileux
416	471124.330	2020942.061	COULOUNEIX-CHAMIER	Atterres de type Barade	sables argileux
417	471194.674	2020921.868	COULOUNEIX-CHAMIER	Atterres de type Barade	sables argileux
418	471111.613	2020901.504	COULOUNEIX-CHAMIER	Atterres de type Barade	sables argileux
419	471122.840	2020867.822	COULOUNEIX-CHAMIER	Atterres de type Barade	sables argileux
420	470581.967	2020733.205	COULOUNEIX-CHAMIER	Atterres de type Barade	sables argileux
421	470658.269	2020623.220	COULOUNEIX-CHAMIER	Atterres de type Barade	sables argileux
422	470698.597	2020490.780	COULOUNEIX-CHAMIER	Atterres de type Barade	sables argileux
423	470605.726	2021094.551	COULOUNEIX-CHAMIER	Atterres de type Barade	sables argileux
424	470864.720	2020564.791	COULOUNEIX-CHAMIER	Atterres de type Barade	sables argileux
425	470893.934	2020564.791	COULOUNEIX-CHAMIER	Atterres de type Barade	sables argileux
426	471048.930	2020533.399	COULOUNEIX-CHAMIER	Atterres de type Barade	sables argileux
427	471044.247	2020569.373	COULOUNEIX-CHAMIER	Atterres de type Barade	sables argileux
428	471035.311	2020609.701	COULOUNEIX-CHAMIER	Atterres de type Barade	sables argileux
429	471026.374	2020625.397	COULOUNEIX-CHAMIER	Atterres de type Barade	sables argileux
430	471111.613	2020549.095	COULOUNEIX-CHAMIER	Atterres de type Barade	sables argileux
431	471697.396	2020477.261	COULOUNEIX-CHAMIER	Atterres de type Barade	sables argileux
432	471719.851	2020488.489	COULOUNEIX-CHAMIER	Atterres de type Barade	sables argileux
433	471740.130	2020488.312	COULOUNEIX-CHAMIER	Atterres de type Barade	sables argileux
434	471778.281	2020468.325	COULOUNEIX-CHAMIER	Atterres de type Barade	sables argileux
435	471816.432	2020439.110	COULOUNEIX-CHAMIER	Atterres de type Barade	sables argileux
436	471838.887	2020627.888	COULOUNEIX-CHAMIER	Atterres de type Barade	sables argileux
437	471753.534	2020910.441	COULOUNEIX-CHAMIER	Atterres de type Barade	sables argileux
438	471767.053	2020872.290	COULOUNEIX-CHAMIER	Atterres de type Barade	sables argileux
439	471805.204	2020795.988	COULOUNEIX-CHAMIER	Atterres de type Barade	sables argileux
440	471854.583	2020742.141	COULOUNEIX-CHAMIER	Atterres de type Barade	sables argileux
441	471870.278	2020701.899	COULOUNEIX-CHAMIER	Atterres de type Barade	sables argileux
442	471834.304	2020625.397	COULOUNEIX-CHAMIER	Atterres de type Barade	sables argileux
443	470660.446	2020344.821	COULOUNEIX-CHAMIER	Atterres de type Barade	sables argileux
444	470496.615	2020239.419	COULOUNEIX-CHAMIER	Atterres de type Barade	sables argileux
445	470487.678	2020196.685	COULOUNEIX-CHAMIER	Atterres de type Barade	sables argileux
446	470379.870	2020095.752	COULOUNEIX-CHAMIER	Atterres de type Barade	sables argileux
447	470393.389	2020073.296	COULOUNEIX-CHAMIER	Atterres de type Barade	sables argileux
450	470177.888	2020320.189	COULOUNEIX-CHAMIER	Atterres de type Barade	sables argileux
451	470444.257	2020318.127	COULOUNEIX-CHAMIER	Atterres de type Barade	sables argileux
452	470305.860	2020470.616	COULOUNEIX-CHAMIER	Atterres de type Barade	sables argileux
453	470321.555	2020443.578	COULOUNEIX-CHAMIER	Atterres de type Barade	sables argileux
454	470400.149	2020508.767	COULOUNEIX-CHAMIER	Atterres de type Barade	sables argileux
455	470388.921	2020544.627	COULOUNEIX-CHAMIER	Atterres de type Barade	sables argileux
456	470361.998	2020569.373	COULOUNEIX-CHAMIER	Atterres de type Barade	sables argileux
457	470220.622	2020726.445	COULOUNEIX-CHAMIER	Atterres de type Barade	sables argileux
458	470260.949	2020721.977	COULOUNEIX-CHAMIER	Atterres de type Barade	sables argileux
459	470301.392	2020703.990	COULOUNEIX-CHAMIER	Atterres de type Barade	sables argileux
460	470132.977	2020578.310	COULOUNEIX-CHAMIER	Atterres de type Barade	sables argileux
461	470119.573	2020549.095	COULOUNEIX-CHAMIER	Atterres de type Barade	sables argileux
462	470613.359	2019929.629	COULOUNEIX-CHAMIER	Atterres de type Barade	sables argileux
463	471030.843	2019575.042	COULOUNEIX-CHAMIER	Atterres de type Barade	sables argileux
464	470972.413	2019548.119	COULOUNEIX-CHAMIER	Atterres de type Barade	sables argileux
465	470918.566	2019352.782	COULOUNEIX-CHAMIER	Atterres de type Barade	sables argileux
466	470902.871	2019334.909	COULOUNEIX-CHAMIER	Atterres de type Barade	sables argileux
467	470889.466	2019303.403	COULOUNEIX-CHAMIER	Atterres de type Barade	sables argileux
473	471396.656	2019274.303	COULOUNEIX-CHAMIER	Atterres de type Barade	sables argileux
482	470843.754	2019056.739	COULOUNEIX-CHAMIER	Atterres de type Barade	sables argileux

Cartographie de l'aléa retrait-gonflement des argiles dans le département de la Dordogne

487	471333.874	2019045.283	COULOUNEIX-CHAMIER	Altérites de type Barade	sables argileux
497	470574.406	2017294.806	COULOUNEIX-CHAMIER	Altérites de type Barade	sables argileux
498	470270.000	2017525.774	COULOUNEIX-CHAMIER	Altérites de type Barade	sables argileux
499	470231.735	2017597.608	COULOUNEIX-CHAMIER	Altérites de type Barade	sables argileux
500	470182.356	2017624.532	COULOUNEIX-CHAMIER	Altérites de type Barade	sables argileux
501	470172.618	2017620.293	COULOUNEIX-CHAMIER	Altérites de type Barade	sables argileux
502	470108.345	2017649.278	COULOUNEIX-CHAMIER	Altérites de type Barade	sables argileux
503	470072.486	2017653.746	COULOUNEIX-CHAMIER	Altérites de type Barade	sables argileux
504	470034.220	2017656.038	COULOUNEIX-CHAMIER	Altérites de type Barade	sables argileux
505	470108.345	2017512.370	COULOUNEIX-CHAMIER	Altérites de type Barade	sables argileux
506	470550.461	2017397.917	COULOUNEIX-CHAMIER	Altérites de type Barade	sables argileux
507	470550.461	2017512.370	COULOUNEIX-CHAMIER	Altérites de type Barade	sables argileux
508	470548.284	2017541.470	COULOUNEIX-CHAMIER	Altérites de type Barade	sables argileux
509	470537.057	2017579.738	COULOUNEIX-CHAMIER	Altérites de type Barade	sables argileux
510	470532.589	2017615.595	COULOUNEIX-CHAMIER	Altérites de type Barade	sables argileux
511	470550.461	2017783.895	COULOUNEIX-CHAMIER	Altérites de type Barade	sables argileux
513	470255.679	2018093.800	COULOUNEIX-CHAMIER	Altérites de type Barade	sables argileux
518	472013.948	2018915.134	COULOUNEIX-CHAMIER	Altérites de type Barade	sables argileux
519	471798.445	2017844.810	COULOUNEIX-CHAMIER	Altérites de type Barade	sables argileux
522	469607.800	2019900.414	COULOUNEIX-CHAMIER	Altérites de type Barade	sables argileux
523	469547.194	2019963.312	COULOUNEIX-CHAMIER	Altérites de type Barade	sables argileux
524	469553.954	2020008.222	COULOUNEIX-CHAMIER	Altérites de type Barade	sables argileux
525	469538.258	2020068.828	COULOUNEIX-CHAMIER	Altérites de type Barade	sables argileux
526	469559.911	2020055.538	COULOUNEIX-CHAMIER	Altérites de type Barade	sables argileux
527	469519.583	2020080.007	COULOUNEIX-CHAMIER	Altérites de type Barade	sables argileux
528	469506.064	2020068.943	COULOUNEIX-CHAMIER	Altérites de type Barade	sables argileux
532	469815.855	2018845.706	COULOUNEIX-CHAMIER	Altérites de type Barade	sables argileux
533	469849.423	2018847.997	COULOUNEIX-CHAMIER	Altérites de type Barade	sables argileux
534	469813.563	2018758.177	COULOUNEIX-CHAMIER	Altérites de type Barade	sables argileux
536	469315.997	2018095.862	COULOUNEIX-CHAMIER	Altérites de type Barade	sables argileux
544	469908.540	2020645.675	COULOUNEIX-CHAMIER	Altérites de type Barade	sables argileux
545	469910.831	2020609.701	COULOUNEIX-CHAMIER	Altérites de type Barade	sables argileux
548	469854.693	2021065.336	COULOUNEIX-CHAMIER	Altérites de type Barade	sables argileux
549	470080.620	2021460.594	COULOUNEIX-CHAMIER	Altérites de type Barade	sables argileux
550	469850.225	2021711.726	COULOUNEIX-CHAMIER	Altérites de type Barade	sables argileux
551	469910.831	2021732.004	COULOUNEIX-CHAMIER	Altérites de type Barade	sables argileux
552	469151.936	2021581.233	COULOUNEIX-CHAMIER	Altérites de type Barade	sables argileux
553	469808.522	2021507.910	COULOUNEIX-CHAMIER	Altérites de type Barade	sables argileux
554	470085.890	2021729.713	COULOUNEIX-CHAMIER	Altérites de type Barade	sables argileux
555	470027.575	2021516.503	COULOUNEIX-CHAMIER	Altérites de type Barade	sables argileux
5221	470804.228	2017741.505	COULOUNEIX-CHAMIER	Altérites de type Barade	sables argileux
5222	470759.547	2021244.749	COULOUNEIX-CHAMIER	Altérites de type Barade	sables argileux
292	470377.694	2022311.028	COULOUNEIX-CHAMIER	Colluvions	colluvions
317	471030.041	2021864.558	COULOUNEIX-CHAMIER	Colluvions	colluvions
250	471104.166	2022392.027	COULOUNEIX-CHAMIER	Coniacien	calcaire
251	471119.862	2022338.180	COULOUNEIX-CHAMIER	Coniacien	calcaire
252	471140.827	2022400.849	COULOUNEIX-CHAMIER	Coniacien	calcaire
253	471131.777	2022425.481	COULOUNEIX-CHAMIER	Coniacien	calcaire
254	471156.523	2022434.532	COULOUNEIX-CHAMIER	Coniacien	calcaire
255	471134.068	2022443.468	COULOUNEIX-CHAMIER	Coniacien	calcaire
302	471107.145	2022234.726	COULOUNEIX-CHAMIER	Coniacien	calcaire
303	471127.308	2022243.662	COULOUNEIX-CHAMIER	Coniacien	calcaire
362	471035.311	2021467.124	COULOUNEIX-CHAMIER	Coniacien	calcaire
363	471167.751	2021514.211	COULOUNEIX-CHAMIER	Coniacien	calcaire
366	471243.251	2021781.497	COULOUNEIX-CHAMIER	Coniacien	calcaire
367	471291.140	2021740.940	COULOUNEIX-CHAMIER	Coniacien	calcaire
368	471295.723	2021702.789	COULOUNEIX-CHAMIER	Coniacien	calcaire
369	471320.355	2021502.984	COULOUNEIX-CHAMIER	Coniacien	calcaire
370	471324.823	2021489.579	COULOUNEIX-CHAMIER	Coniacien	calcaire
371	471526.118	2021325.862	COULOUNEIX-CHAMIER	Coniacien	calcaire
372	471457.263	2021368.367	COULOUNEIX-CHAMIER	Coniacien	calcaire
373	471434.807	2021395.290	COULOUNEIX-CHAMIER	Coniacien	calcaire
374	471443.056	2021368.481	COULOUNEIX-CHAMIER	Coniacien	calcaire
375	471376.493	2021384.063	COULOUNEIX-CHAMIER	Coniacien	calcaire
376	471356.329	2021375.126	COULOUNEIX-CHAMIER	Coniacien	calcaire
377	471340.518	2021361.607	COULOUNEIX-CHAMIER	Coniacien	calcaire
378	471322.646	2021348.203	COULOUNEIX-CHAMIER	Coniacien	calcaire
379	471309.127	2021327.925	COULOUNEIX-CHAMIER	Coniacien	calcaire
380	471347.278	2021316.697	COULOUNEIX-CHAMIER	Coniacien	calcaire
381	471422.892	2021301.230	COULOUNEIX-CHAMIER	Coniacien	calcaire
382	471456.461	2021296.762	COULOUNEIX-CHAMIER	Coniacien	calcaire
383	471472.271	2021283.243	COULOUNEIX-CHAMIER	Coniacien	calcaire
384	471458.752	2021260.788	COULOUNEIX-CHAMIER	Coniacien	calcaire
385	471556.020	2021285.305	COULOUNEIX-CHAMIER	Coniacien	calcaire
546	469362.397	2021060.982	COULOUNEIX-CHAMIER	Coniacien	calcaire
540	467931.220	2017626.823	COULOUNEIX-CHAMIER	Formation de Boulazac	calcaire crayeux
541	468934.487	2017523.598	COULOUNEIX-CHAMIER	Formation de Boulazac	calcaire crayeux
547	469624.985	2020991.440	COULOUNEIX-CHAMIER	Formation de Boulazac	calcaire crayeux
448	470446.549	2019994.932	COULOUNEIX-CHAMIER	Formation de Gimeux	calcaire crayo-argileux
449	470394.879	2019918.630	COULOUNEIX-CHAMIER	Formation de Gimeux	calcaire crayo-argileux
468	470153.256	2019433.666	COULOUNEIX-CHAMIER	Formation de Gimeux	calcaire crayo-argileux
469	470217.528	2019377.643	COULOUNEIX-CHAMIER	Formation de Gimeux	calcaire crayo-argileux
470	470108.345	2019377.528	COULOUNEIX-CHAMIER	Formation de Gimeux	calcaire crayo-argileux
471	470129.999	2019310.392	COULOUNEIX-CHAMIER	Formation de Gimeux	calcaire crayo-argileux
472	470206.301	2019229.507	COULOUNEIX-CHAMIER	Formation de Gimeux	calcaire crayo-argileux
476	470549.774	2018845.706	COULOUNEIX-CHAMIER	Formation de Gimeux	calcaire argileux
477	470543.816	2018899.438	COULOUNEIX-CHAMIER	Formation de Gimeux	calcaire crayo-argileux
478	470575.208	2018935.298	COULOUNEIX-CHAMIER	Formation de Gimeux	calcaire crayo-argileux
479	470637.303	2018926.591	COULOUNEIX-CHAMIER	Formation de Gimeux	calcaire crayo-argileux
480	470767.452	2018964.742	COULOUNEIX-CHAMIER	Formation de Gimeux	calcaire crayo-argileux
481	470787.616	2018998.310	COULOUNEIX-CHAMIER	Formation de Gimeux	calcaire crayo-argileux
483	471237.293	2018823.136	COULOUNEIX-CHAMIER	Formation de Gimeux	calcaire crayo-argileux
484	471273.267	2018861.287	COULOUNEIX-CHAMIER	Formation de Gimeux	calcaire crayo-argileux
485	471288.161	2018890.818	COULOUNEIX-CHAMIER	Formation de Gimeux	calcaire crayo-argileux
486	471335.363	2018886.148	COULOUNEIX-CHAMIER	Formation de Gimeux	calcaire argileux
488	471659.245	2018868.047	COULOUNEIX-CHAMIER	Formation de Gimeux	calcaire crayo-argileux
489	470744.897	2018601.105	COULOUNEIX-CHAMIER	Formation de Gimeux	calcaire crayo-argileux
490	470839.286	2018601.105	COULOUNEIX-CHAMIER	Formation de Gimeux	calcaire crayo-argileux
491	470867.011	2018645.786	COULOUNEIX-CHAMIER	Formation de Gimeux	calcaire crayo-argileux
492	470071.684	2018704.330	COULOUNEIX-CHAMIER	Formation de Gimeux	calcaire crayo-argileux
493	469958.262	2018659.534	COULOUNEIX-CHAMIER	Formation de Gimeux	calcaire crayo-argileux
494	470092.650	2018688.405	COULOUNEIX-CHAMIER	Formation de Gimeux	calcaire crayo-argileux
495	470109.835	2018408.058	COULOUNEIX-CHAMIER	Formation de Gimeux	calcaire crayo-argileux
496	470228.756	2018360.971	COULOUNEIX-CHAMIER	Formation de Gimeux	calcaire crayo-argileux
512	470283.405	2018012.915	COULOUNEIX-CHAMIER	Formation de Gimeux	calcaire crayo-argileux
514	471443.858	2018208.138	COULOUNEIX-CHAMIER	Formation de Gimeux	calcaire crayo-argileux
515	471483.499	2018232.999	COULOUNEIX-CHAMIER	Formation de Gimeux	calcaire crayo-argileux
516	471459.554	2018230.593	COULOUNEIX-CHAMIER	Formation de Gimeux	calcaire crayo-argileux
517	471452.795	2018176.747	COULOUNEIX-CHAMIER	Formation de Gimeux	calcaire crayo-argileux
529	469419.337	2019449.362	COULOUNEIX-CHAMIER	Formation de Gimeux	calcaire crayo-argileux
530	469347.503	2019467.234	COULOUNEIX-CHAMIER	Formation de Gimeux	calcaire crayo-argileux
531	469722.253	2019180.014	COULOUNEIX-CHAMIER	Formation de Gimeux	calcaire crayo-argileux
535	470049.229	2018731.253	COULOUNEIX-CHAMIER	Formation de Gimeux	calcaire crayo-argileux
538	468216.264	2018268.744	COULOUNEIX-CHAMIER	Formation de Gimeux	calcaire crayo-argileux
539	468429.474	2018077.990	COULOUNEIX-CHAMIER	Formation de Gimeux	calcaire crayo-argileux
542	468339.853	2019399.983	COULOUNEIX-CHAMIER	Formation de Gimeux	calcaire crayo-argileux
543	468303.793	2019379.705	COULOUNEIX-CHAMIER	Formation de Gimeux	calcaire crayo-argileux
544	470342.292	2018960.388	COULOUNEIX-CHAMIER	Formation de Segonzac	calcaire
475	470412.868	2018794.151	COULOUNEIX-CHAMIER	Formation de Segonzac	calcaire
537	468565.580	2017939.019	COULOUNEIX-CHAMIER	Formation de Segonzac	calcaire crayo-argileux

Cartographie de l'aléa retrait-gonflement des argiles dans le département de la Dordogne

256	470889.468	2022459.968	COULOUNEIX-CHAMIER	Terrasse du Mindel		
263	470189.230	2022545.318	COULOUNEIX-CHAMIER	Terrasse du Mindel		
264	470178.002	2022518.395	COULOUNEIX-CHAMIER	Terrasse du Mindel		
265	470168.952	2022493.648	COULOUNEIX-CHAMIER	Terrasse du Mindel		
266	470199.658	2022448.967	COULOUNEIX-CHAMIER	Terrasse du Mindel		
267	470188.428	2022422.044	COULOUNEIX-CHAMIER	Terrasse du Mindel		
268	470151.079	2022419.638	COULOUNEIX-CHAMIER	Terrasse du Mindel		
269	470160.015	2022385.955	COULOUNEIX-CHAMIER	Terrasse du Mindel		
270	470359.019	2022462.486	COULOUNEIX-CHAMIER	Terrasse du Mindel		
271	470332.098	2022475.890	COULOUNEIX-CHAMIER	Terrasse du Mindel		
272	470320.868	2022480.359	COULOUNEIX-CHAMIER	Terrasse du Mindel		
273	470403.929	2022498.346	COULOUNEIX-CHAMIER	Terrasse du Mindel		
274	470419.625	2022388.361	COULOUNEIX-CHAMIER	Terrasse du Mindel		
275	470466.712	2022379.425	COULOUNEIX-CHAMIER	Terrasse du Mindel		
276	470599.152	2022354.878	COULOUNEIX-CHAMIER	Terrasse du Mindel		
277	470518.268	2022427.887	COULOUNEIX-CHAMIER	Terrasse du Mindel		
278	470543.014	2022430.178	COULOUNEIX-CHAMIER	Terrasse du Mindel		basse terrasse
279	470498.908	2022482.421	COULOUNEIX-CHAMIER	Terrasse du Mindel		
282	470599.954	2022435.334	COULOUNEIX-CHAMIER	14 rue Jules Vûdrines	Terrasse du Mindel	
283	470602.131	2022388.246	COULOUNEIX-CHAMIER	Terrasse du Mindel		
284	470622.410	2022352.272	COULOUNEIX-CHAMIER	Terrasse du Mindel		
285	470626.878	2022307.362	COULOUNEIX-CHAMIER	Terrasse du Mindel		
286	470608.891	2022255.806	COULOUNEIX-CHAMIER	Terrasse du Mindel		
287	470630.658	2022271.817	COULOUNEIX-CHAMIER	Terrasse du Mindel		
288	470577.385	2022275.168	COULOUNEIX-CHAMIER	Terrasse du Mindel		
289	470570.052	2022285.136	COULOUNEIX-CHAMIER	Terrasse du Mindel		
290	470474.274	2022318.589	COULOUNEIX-CHAMIER	Terrasse du Mindel		
291	470471.295	2022305.299	COULOUNEIX-CHAMIER	Terrasse du Mindel		
293	470302.881	2022361.438	COULOUNEIX-CHAMIER	Terrasse du Mindel		
294	470642.573	2022181.681	COULOUNEIX-CHAMIER	Terrasse du Mindel		
295	470676.256	2022179.504	COULOUNEIX-CHAMIER	Terrasse du Mindel		
296	470696.420	2022325.349	COULOUNEIX-CHAMIER	Terrasse du Mindel		
297	470738.352	2022413.107	COULOUNEIX-CHAMIER	Terrasse du Mindel		
299	470795.177	2022459.966	COULOUNEIX-CHAMIER	Terrasse du Mindel		
300	470918.881	2022374.727	COULOUNEIX-CHAMIER	Terrasse du Mindel		
301	470965.768	2022352.272	COULOUNEIX-CHAMIER	Terrasse du Mindel		
304	470926.930	2022251.453	COULOUNEIX-CHAMIER	Terrasse du Mindel		
305	470869.302	2022249.047	COULOUNEIX-CHAMIER	Terrasse du Mindel		
306	470893.934	2022224.300	COULOUNEIX-CHAMIER	Terrasse du Mindel		
307	470876.062	2022199.668	COULOUNEIX-CHAMIER	Terrasse du Mindel		
308	471092.938	2022087.621	COULOUNEIX-CHAMIER	Terrasse du Mindel		
309	471119.862	2022078.571	COULOUNEIX-CHAMIER	Terrasse du Mindel		
310	471063.838	2022045.002	COULOUNEIX-CHAMIER	Terrasse du Mindel		
311	471140.140	2022006.851	COULOUNEIX-CHAMIER	Terrasse du Mindel		
312	471128.912	2021979.813	COULOUNEIX-CHAMIER	Terrasse du Mindel		
313	471119.862	2021941.662	COULOUNEIX-CHAMIER	Terrasse du Mindel		
314	471113.217	2021910.271	COULOUNEIX-CHAMIER	Terrasse du Mindel		
315	471110.925	2021874.411	COULOUNEIX-CHAMIER	Terrasse du Mindel		
316	471079.534	2021858.716	COULOUNEIX-CHAMIER	Terrasse du Mindel		
318	470776.503	2021961.841	COULOUNEIX-CHAMIER	Terrasse du Mindel		
319	470765.275	2021932.726	COULOUNEIX-CHAMIER	Terrasse du Mindel		
320	470765.275	2021914.739	COULOUNEIX-CHAMIER	Terrasse du Mindel		
323	470603.621	2021993.332	COULOUNEIX-CHAMIER	Terrasse du Mindel		
324	470585.748	2021979.813	COULOUNEIX-CHAMIER	Terrasse du Mindel		
332	470436.123	2022201.845	COULOUNEIX-CHAMIER	Terrasse du Mindel		
364	471115.393	2021829.501	COULOUNEIX-CHAMIER	Terrasse du Mindel		
234	470363.487	2023380.400	COULOUNEIX-CHAMIER	Terrasse du Riss		alluvions
238	470572.229	2023546.523	COULOUNEIX-CHAMIER	Terrasse du Riss		
237	470578.989	2023521.777	COULOUNEIX-CHAMIER	Terrasse du Riss		
238	470563.293	2023414.083	COULOUNEIX-CHAMIER	Terrasse du Riss		
239	470608.203	2023416.375	COULOUNEIX-CHAMIER	Terrasse du Riss		
240	470668.809	2023265.948	COULOUNEIX-CHAMIER	Terrasse du Riss		
241	470725.635	2023036.813	COULOUNEIX-CHAMIER	Terrasse du Riss		
242	470772.722	2022931.411	COULOUNEIX-CHAMIER	Terrasse du Riss		
243	470752.558	2022928.828	COULOUNEIX-CHAMIER	Terrasse du Riss		
244	470512.425	2022846.058	COULOUNEIX-CHAMIER	Terrasse du Riss		
245	470455.485	2022803.553	COULOUNEIX-CHAMIER	Terrasse du Riss		
246	471024.198	2022684.518	COULOUNEIX-CHAMIER	Terrasse du Riss		
247	471019.815	2022670.999	COULOUNEIX-CHAMIER	Terrasse du Riss		
248	471015.147	2022659.771	COULOUNEIX-CHAMIER	Terrasse du Riss		
249	471010.879	2022644.075	COULOUNEIX-CHAMIER	Terrasse du Riss		
257	470238.609	2022675.467	COULOUNEIX-CHAMIER	Terrasse du Riss		
258	470231.849	2022657.480	COULOUNEIX-CHAMIER	Terrasse du Riss		
259	470225.090	2022637.316	COULOUNEIX-CHAMIER	Terrasse du Riss		
260	470213.862	2022612.684	COULOUNEIX-CHAMIER	48 rue Joliot Curie	Terrasse du Riss	
261	470242.275	2022565.711	COULOUNEIX-CHAMIER	Terrasse du Riss		
262	470198.166	2022572.242	COULOUNEIX-CHAMIER	Terrasse du Riss		
280	470597.663	2022525.154	COULOUNEIX-CHAMIER	Terrasse du Riss		
281	470595.486	2022502.699	COULOUNEIX-CHAMIER	Terrasse du Riss		
298	470696.420	2022482.421	COULOUNEIX-CHAMIER	1996	Terrasse du Riss	
235	470599.152	2023577.915	COULOUNEIX-CHAMIER	Terrasse du Riss		alluvions
2939	459821.104	1982032.891	COURS DE PILE	Terrasse du Wurm		
2940	459890.532	1982032.777	COURS DE PILE	Argiles à Palaeotherium		
2941	460219.914	1981916.834	COURS DE PILE	Argiles à Palaeotherium		
2928	458487.310	1983444.706	COURS DE PILE	Terrasse du Riss		
2929	458573.923	1983282.822	COURS DE PILE	Terrasse du Riss		
2930	458539.095	1983213.509	COURS DE PILE	Terrasse du Riss		
2931	458683.564	1983103.524	COURS DE PILE	Terrasse du Riss		
2932	458798.934	1982941.526	COURS DE PILE	Terrasse du Riss		
2933	458868.247	1982854.684	COURS DE PILE	Terrasse du Riss		
2934	458845.104	1982802.785	COURS DE PILE	Terrasse du Riss		
2935	458873.861	1982710.214	COURS DE PILE	Terrasse du Riss		
2936	458943.174	1982669.657	COURS DE PILE	Terrasse du Riss		
2937	459000.916	1982588.658	COURS DE PILE	Terrasse du Riss		
2938	459041.358	1982553.944	COURS DE PILE	Terrasse du Riss		
2942	458365.181	1982733.815	COURS DE PILE	Terrasse du Riss		
2943	458365.181	1982687.844	COURS DE PILE	Terrasse du Riss		
2944	458341.924	1982606.780	COURS DE PILE	Terrasse du Riss		
2945	458393.938	1982543.060	COURS DE PILE	Terrasse du Riss		
2947	458215.900	1983684.876	COURS DE PILE	Terrasse du Riss		
2948	457996.274	1983740.051	COURS DE PILE	Terrasse du Riss		
2950	457926.848	1983641.877	COURS DE PILE	Terrasse du Riss		
2951	457689.806	1983549.650	COURS DE PILE	Terrasse du Riss		
2958	458484.740	1983941.929	COURS DE PILE	Terrasse du Riss		
2959	459210.231	1983750.372	COURS DE PILE	Terrasse du Riss		
2960	459197.514	1982657.857	COURS DE PILE	Terrasse du Riss		
2961	460511.030	1983974.466	COURS DE PILE	229 Chemin de la Rbgie	Terrasse du Riss	
2962	460453.173	1983974.581	COURS DE PILE	Terrasse du Riss		
2963	460204.562	1983940.096	COURS DE PILE	Terrasse du Riss		
3727	458367.816	1983160.693	COURS DE PILE	Terrasse du Riss		
2946	456793.774	1983492.710	COURS DE PILE	Terrasse du Wurm		
2948	457996.618	1984057.086	COURS DE PILE	Terrasse du Wurm		
2952	456718.618	1983527.538	COURS DE PILE	Terrasse du Wurm		
2953	456782.203	1983550.566	COURS DE PILE	Terrasse du Wurm		
2954	457175.398	1983659.978	COURS DE PILE	Terrasse du Wurm		
2955	457111.813	1983660.093	COURS DE PILE	1743 route de Bergerac	Terrasse du Wurm	
2956	457470.295	1983769.505	COURS DE PILE	Terrasse du Wurm		
2957	457713.407	1984000.473	COURS DE PILE	Terrasse du Wurm		
817	465831.199	2018114.878	COURSAC	2000	Altérites de type Barade	sables argileux colluvions
819	466288.437	2014765.386	COURSAC	2000	Altérites de type Barade	sables argileux colluvions

Cartographie de l'aléa retrait-gonflement des argiles dans le département de la Dordogne

820	466321.776	2014078.098	COURSAC	2001	Altérites de type Barade	sables argileux	colluvions		
821	466521.238	2014119.684	COURSAC	2000	Altérites de type Barade	sables argileux	colluvions		
822	465354.598	2014413.435	COURSAC	1999	Altérites de type Barade	sables argileux	colluvions		
823	466014.163	2013227.318	COURSAC	2000	Altérites de type Barade	sables argileux	colluvions		
824	465651.099	2014147.295	COURSAC	2000	Altérites de type Barade	sables argileux	colluvions		
827	467671.267	2014632.259	COURSAC	1989	1991	Altérites de type Barade	sables argileux	colluvions	
828	465412.798	2014355.235	COURSAC	1989	1991	Altérites de type Barade	sables argileux	colluvions	
832	465806.337	2014344.122	COURSAC	1989	1991	Altérites de type Barade	sables argileux	colluvions	
833	466294.051	2014141.795	COURSAC	1989	1991	Altérites de type Barade	sables argileux	colluvions	
3669	468115.788	2014821.180	COURSAC			Altérites de type Barade			
818	464870.057	2015491.400	COURSAC	1999		Formation de Biron	marnes	calcaire crayo-argileux	
825	466848.214	2015582.825	COURSAC	1999		Formation de Biron	marnes	calcaire	
826	466792.878	2015549.600	COURSAC	1999		Formation de Biron	marnes	calcaire crayo-mameux	
831	467723.968	2015139.449	COURSAC	1989	1991	Formation de Biron	marnes	calcaire crayo-argileux	
3668	466823.238	2015513.053	COURSAC			Formation de Biron			
830	467451.528	2018857.965	COURSAC	1989	1991	Formation de Gimeux	calcaire crayo-argileux		
816	467480.053	2016641.428	COURSAC	2000		Formation de Segonzac	calcaire crayo-argileux		
829	469547.423	2015469.174	COURSAC	1989	1991	Formation de Segonzac	marnes	calcaire crayo-argileux	
834	466357.751	2016342.178	COURSAC	1989	1991	Formation de Segonzac	calcaire crayo-argileux	calcaire crayeux	
811	446893.657	2038768.528	COUTURES			Formation de Gimeux	calcaire		
812	448266.175	2038329.391	COUTURES			Formation de Gimeux	calcaire		
813	447234.724	2038163.956	COUTURES			Formation de Gimeux	calcaire		
814	447639.147	2038694.976	COUTURES			Formation de St Laurent sur Manore	calcaire argileux		
815	447594.237	2038588.772	COUTURES			Formation de St Laurent sur Manore	calcaire argileux		
859	456153.575	1987787.729	CREYSSE			Argiles à Palaeotherium	calcaire		
860	456094.917	1987787.729	CREYSSE			Argiles à Palaeotherium	calcaire		
861	458558.967	1987887.747	CREYSSE			Argiles à Palaeotherium	calcaire		
863	458825.972	1987656.664	CREYSSE			Argiles à Palaeotherium	calcaire		
864	458970.899	1987905.046	CREYSSE			Argiles à Palaeotherium	calcaire		
865	458832.960	1988508.473	CREYSSE			Formation d'Aubeterre	calcaire		
867	459715.817	1988597.824	CREYSSE			Formation d'Aubeterre	calcaire		
858	457963.851	1987129.081	CREYSSE			Formation de Beau-Repos	sables	gravier	argiles
866	459091.539	1985780.622	CREYSSE			Formation de Beau-Repos	sables	gravier	galets
868	460164.119	1986070.363	CREYSSE			Formation de Beau-Repos	sables	gravier	galets
869	460571.063	1985659.858	CREYSSE			Formation de Beau-Repos	sables	gravier	galets
862	458677.721	1987787.729	CREYSSE			Molasses du Fronsadais (partie inférieure)	sables	argiles	galets
870	457104.596	1985427.869	CREYSSE			Terrasse du Wurm			
2994	468716.809	2008452.376	CREYSSENSAC ET PISSOT			Altérites de type Barade			
2998	467756.505	2010891.288	CREYSSENSAC ET PISSOT			Altérites de type Barade			
2993	468897.024	2008604.521	CREYSSENSAC ET PISSOT			Formation de Beau-Repos			
2999	470407.252	2009053.282	CREYSSENSAC ET PISSOT			Formation de Beau-Repos			
2995	468059.536	2008214.822	CREYSSENSAC ET PISSOT			Formation de Boistretieu (partie moyenne)			
2996	467540.774	2008901.081	CREYSSENSAC ET PISSOT			Formation de Boistretieu (partie moyenne)			
2997	468171.239	2010149.807	CREYSSENSAC ET PISSOT			Formation de Boistretieu (partie moyenne)			
221	489995.995	2024024.384	CUBJAC			Bathonien supérieur à Oxfordien	calcaire		
224	490603.890	2025729.148	CUBJAC			Bathonien supérieur à Oxfordien	calcaire		
225	489133.646	2025923.798	CUBJAC			Bathonien supérieur à Oxfordien	calcaire		
226	490198.665	2026102.638	CUBJAC			Bathonien supérieur à Oxfordien	calcaire		
227	490230.400	2025903.978	CUBJAC			Bathonien supérieur à Oxfordien	calcaire		
231	490282.070	2025939.723	CUBJAC			Bathonien supérieur à Oxfordien	calcaire		
232	490480.730	2025828.478	CUBJAC			Bathonien supérieur à Oxfordien	calcaire		
228	491788.060	2026027.138	CUBJAC			Terrasse du Mindel	gravier	galets	matrice sabl
222	489852.901	2025109.223	CUBJAC			Terrasse du Riss	gravier	galets	matrice sabl
223	490134.278	2025564.400	CUBJAC			Terrasse du Riss	Complexe de fond de vallée		
229	489761.476	2025049.648	CUBJAC			Terrasse du Riss	gravier	galets	matrice sabl
230	490210.580	2025641.733	CUBJAC			Terrasse du Riss	gravier	galets	matrice sabl
233	490421.155	2025617.903	CUBJAC			Terrasse du Riss	gravier	galets	matrice sabl
2431	443929.567	1979018.965	CUNEGES			Argiles à Palaeotherium	argiles		
2435	445378.960	1978021.885	CUNEGES			Argiles à Palaeotherium	argiles		
2436	444583.633	1976780.203	CUNEGES			Argiles et calcaires de Castillon	argiles	calcaire	
2437	444383.369	1977446.756	CUNEGES			Argiles et calcaires de Castillon	argiles	calcaire	
2438	444412.011	1977423.957	CUNEGES			Argiles et calcaires de Castillon	argiles	calcaire	
2439	444489.229	1977378.130	CUNEGES			Argiles et calcaires de Castillon	argiles	calcaire	
2440	444795.354	1977380.994	CUNEGES			Argiles et calcaires de Castillon	argiles	calcaire	
2441	444832.588	1977332.418	CUNEGES			Argiles et calcaires de Castillon	argiles	calcaire	
2442	444603.682	1977260.813	CUNEGES			Argiles et calcaires de Castillon	argiles	calcaire	
2443	444861.115	1977615.628	CUNEGES			Argiles et calcaires de Castillon	argiles	calcaire	
2444	444506.414	1977584.518	CUNEGES			Argiles et calcaires de Castillon	argiles	calcaire	
2445	444869.708	1977641.406	CUNEGES			Argiles et calcaires de Castillon	argiles	calcaire	
2446	444832.588	1977658.477	CUNEGES			Argiles et calcaires de Castillon	argiles	calcaire	
2447	444569.312	1977378.130	CUNEGES			Argiles et calcaires de Castillon	argiles	calcaire	
2448	444635.188	1977368.673	CUNEGES			Argiles et calcaires de Castillon	argiles	calcaire	
3754	444465.743	1977700.867	CUNEGES			Argiles et calcaires de Castillon	argiles	calcaire	
2434	444428.623	1978384.834	CUNEGES			Calcaires des Ondes	facès meulés		
2432	444486.709	1978338.320	CUNEGES			Molasses du Fronsadais (partie inférieure)	sables	argiles	
2433	444539.066	1978361.463	CUNEGES			Molasses du Fronsadais (partie inférieure)	sables	argiles	
2297	451060.246	2025848.298	DOUCHAPT			Formation de Barbezies	calcaire crayo-argileux		
2283	450968.873	2029056.187	DOUCHAPT			Formation de Biron			
2284	451101.719	2028869.098	DOUCHAPT			Formation de Biron			
2285	451091.294	2028902.896	DOUCHAPT			Formation de Biron			
2286	450798.001	2028955.138	DOUCHAPT			Formation de Biron			
2287	450829.163	2028931.652	DOUCHAPT			Formation de Biron			
2288	451241.806	2028674.219	DOUCHAPT			Formation de Biron			
2289	451306.566	2028736.429	DOUCHAPT			Formation de Biron			
2290	451348.154	2028757.166	DOUCHAPT			Formation de Biron			
2291	451340.249	2028624.726	DOUCHAPT			Formation de Biron			
2292	451350.874	2028676.739	DOUCHAPT			Formation de Biron			
2293	451516.682	2028118.108	DOUCHAPT			Formation de Biron			
2294	451837.586	2027998.500	DOUCHAPT			Formation de Biron			
2295	452121.140	2027241.438	DOUCHAPT			Formation de Biron			
2296	450914.974	2027261.144	DOUCHAPT			Formation de Biron			
2298	452023.300	2025879.346	DOUCHAPT			Formation de Biron			
2299	451963.725	2025874.878	DOUCHAPT			Formation de Biron			
3736	451533.180	2029087.349	DOUCHAPT			Formation de Biron			
2248	448657.766	2011151.814	DOUZILLAC			Colluvions			
2259	449349.839	2011468.937	DOUZILLAC			Colluvions			
2263	448653.413	2010857.719	DOUZILLAC			Colluvions			
2265	448263.769	2010619.848	DOUZILLAC			Colluvions			
2266	448275.684	2010643.478	DOUZILLAC			Colluvions			
2267	448375.357	2010917.638	DOUZILLAC			Colluvions			
2269	449495.369	2011653.734	DOUZILLAC			Colluvions			
2270	449451.260	2011669.888	DOUZILLAC			Colluvions			
2277	446440.199	2012417.212	DOUZILLAC			Colluvions			
2251	448590.171	2011080.324	DOUZILLAC			Formation d'Aubeterre			
2264	447930.034	2010703.512	DOUZILLAC			Formation d'Aubeterre			
2276	446383.946	2012397.162	DOUZILLAC			Formation d'Aubeterre			
2278	446390.820	2011319.426	DOUZILLAC			Formation d'Aubeterre			
2279	446414.879	2011267.069	DOUZILLAC			Formation d'Aubeterre			
2250	448653.756	2011116.069	DOUZILLAC			Formation de Barbezies			
2252	448661.661	2011084.219	DOUZILLAC			Formation de Barbezies			
2253	448633.822	2011076.314	DOUZILLAC			Formation de Barbezies			
2255	448749.076	2011080.209	DOUZILLAC			Formation de Barbezies			
2268	448356.568	2010862.760	DOUZILLAC			Formation de Barbezies			
2272	448943.956	2011131.536	DOUZILLAC			Formation de Barbezies			
2273	448899.733	2011131.650	DOUZILLAC			Formation de Barbezies			
2249	448594.181	2011139.899	DOUZILLAC			Formation de Beau-Repos			
2254	448610.106	2011167.739	DOUZILLAC			Formation de Beau-Repos			
2256	448578.256	2011112.174	DOUZILLAC			Formation de Beau-Repos			
2261	448773.365	2011457.709	DOUZILLAC			Formation de Beau-Repos			
2274	447963.029	2011329.737	DOUZILLAC			Formation de Beau-Repos			

Cartographie de l'aléa retrait-gonflement des argiles dans le département de la Dordogne

2275	446532.425	2012139.615	DOUZILLAC	Formation de Beau-Repos			
2280	446479.151	2011202.682	DOUZILLAC	Formation de Beau-Repos			
2282	448602.316	2011342.683	DOUZILLAC	Formation de Boishbreteau (partie moyenne)			
2281	446939.942	2013385.765	DOUZILLAC	Formation de Boishbreteau (partie moyenne)			
2257	449377.364	2011421.277	DOUZILLAC	Haute terrasse			
2258	449341.505	2011389.541	DOUZILLAC	Haute terrasse			
2260	449309.770	2011417.381	DOUZILLAC	Haute terrasse			
2271	449845.372	2011782.050	DOUZILLAC	Haute terrasse			
2116	434189.042	2016371.622	ECHOURGNAC	Formation de Boishbreteau (partie inférieure)	argiles	sables argileux	graviers
2123	434581.779	2016201.145	ECHOURGNAC	Formation de Boishbreteau (partie inférieure)	argiles	sables	
2124	434515.101	2015941.765	ECHOURGNAC	Formation de Boishbreteau (partie inférieure)	argiles	sables	
2113	432870.027	2020054.507	ECHOURGNAC	Formation de Boishbreteau (partie moyenne)	sables	argiles	galets
2117	433829.662	2018282.717	ECHOURGNAC	Formation de Boishbreteau (partie moyenne)	argiles	sables	galets
2118	433848.204	2018119.688	ECHOURGNAC	Formation de Boishbreteau (partie moyenne)	argiles	sables	galets
2119	434011.234	2016060.342	ECHOURGNAC	Formation de Boishbreteau (partie moyenne)	argiles	sables	galets
2120	434211.268	2016030.784	ECHOURGNAC	Formation de Boishbreteau (partie moyenne)	argiles	sables	galets
2121	434307.620	2016178.919	ECHOURGNAC	Formation de Boishbreteau (partie moyenne)	argiles	sables	galets
2122	434337.293	2016304.944	ECHOURGNAC	Formation de Boishbreteau (partie moyenne)	argiles	sables	galets
2125	433833.310	2015771.403	ECHOURGNAC	Formation de Boishbreteau (partie moyenne)	argiles	sables	galets
2126	433811.084	2015615.706	ECHOURGNAC	Formation de Boishbreteau (partie moyenne)	argiles	sables	galets
2127	433240.538	2015289.647	ECHOURGNAC	Formation de Boishbreteau (partie moyenne)	argiles	sables	galets
2129	432766.229	2014689.428	ECHOURGNAC	Formation de Boishbreteau (partie moyenne)	argiles	sables	galets
2130	433707.401	2014600.524	ECHOURGNAC	Formation de Boishbreteau (partie moyenne)	argiles	sables	galets
2131	433892.656	2014519.066	ECHOURGNAC	Formation de Boishbreteau (partie moyenne)	argiles	sables	galets
2132	434715.136	2014141.108	ECHOURGNAC	Formation de Boishbreteau (partie moyenne)	sable argileux	argiles	
2133	435493.278	2014593.077	ECHOURGNAC	Formation de Boishbreteau (partie moyenne)	sables	graviers	galets
2134	432017.760	2013607.567	ECHOURGNAC	Formation de Boishbreteau (partie moyenne)	argiles	sables	galets
2135	437353.281	2015393.445	ECHOURGNAC	Formation de Boishbreteau (partie moyenne)	argiles	sables	
2136	436693.716	2016453.079	ECHOURGNAC	Formation de Boishbreteau (partie moyenne)	argiles	sables	
2137	436641.817	2016549.431	ECHOURGNAC	Formation de Boishbreteau (partie moyenne)	sables	graviers	galets
2138	437130.905	2016831.037	ECHOURGNAC	Formation de Boishbreteau (partie moyenne)	sables	sables	galets
3765	431814.173	2017021.792	ECHOURGNAC	Formation de Boishbreteau (partie moyenne)	argiles	sables	galets
2114	431602.797	2018950.421	ECHOURGNAC	Formation de Boishbreteau (partie supérieure)	argiles	sables	graviers
2115	433136.740	2016593.883	ECHOURGNAC	Formation de Boishbreteau (partie supérieure)	argiles	sable	graviers
2128	434841.160	2015319.320	ECHOURGNAC	Formation de Boishbreteau (partie supérieure)	argiles	sables	
3764	434202.218	2016317.548	ECHOURGNAC	Formation de Boishbreteau (partie supérieure)			
888	450647.459	1999857.754	EGLISE NEUVE D'ISSAC	Eocène supérieur	sable argileux	argiles	calcaire
885	449686.582	1999003.998	EGLISE NEUVE D'ISSAC	Formation de Beau-Repos	sables	graviers	galets
887	449642.244	1999783.858	EGLISE NEUVE D'ISSAC	Formation de Beau-Repos	sables	graviers	galets
893	448596.358	1999126.012	EGLISE NEUVE D'ISSAC	Formation de Beau-Repos	sables graviers	galets	argiles
894	449413.109	1999780.078	EGLISE NEUVE D'ISSAC	Formation de Beau-Repos	sables	graviers	galets
895	449557.235	1999735.740	EGLISE NEUVE D'ISSAC	Formation de Beau-Repos	sables	graviers	galets
889	448895.723	1999074.227	EGLISE NEUVE D'ISSAC	Formation de Boishbreteau (partie moyenne)	sables	argiles	galets
892	448374.670	1998150.355	EGLISE NEUVE D'ISSAC	Formation de Boishbreteau (partie moyenne)	sables	argiles	galets
886	448655.146	1997891.662	EGLISE NEUVE D'ISSAC	Formation de Boishbreteau (partie supérieure)	sables	argiles sableux	galets
890	449283.763	1998098.686	EGLISE NEUVE D'ISSAC	Formation de Boishbreteau (partie supérieure)	sables	argiles sableux	galets
891	448759.044	1997976.671	EGLISE NEUVE D'ISSAC	Formation de Boishbreteau (partie supérieure)	sables	argiles sableux	galets
927	498891.471	2038201.078	EXCIDEUIL	Formation de Beau-Repos	argiles sableuses		
929	499100.442	2038269.587	EXCIDEUIL	Formation de Beau-Repos	argiles sableuses		
3670	498657.868	2038471.455	EXCIDEUIL	Formation de Tourtour			
928	498988.510	2038117.441	EXCIDEUIL	Hettangien - Pliensbachien	calcaire	calcaire dolomitique	
930	499209.167	2038242.893	EXCIDEUIL	Hettangien - Pliensbachien	calcaire	calcaire dolomitique	
931	499570.386	2038264.661	EXCIDEUIL	Terrasse du Riss	graviers	galets	matrice sabl
3085	425501.965	2009908.413	EYGURANDE - GARDEDEUILH	Formation de Boishbreteau (partie inférieure)	sables	argiles	
3086	424563.657	2009043.887	EYGURANDE - GARDEDEUILH	Formation de Boishbreteau (partie inférieure)	sables	argiles	
3087	422642.590	2010854.282	EYGURANDE - GARDEDEUILH	Formation de Boishbreteau (partie inférieure)	sables	argiles	
3088	425354.173	2011866.600	EYGURANDE - GARDEDEUILH	Formation de Boishbreteau (partie inférieure)	sables	argiles	
903	446844.812	1964744.662	EYMET	Argiles à Palaeotherium			
904	446337.068	1964537.983	EYMET	Argiles à Palaeotherium			
905	446108.755	1965178.789	EYMET	Argiles à Palaeotherium			
906	444431.144	1964518.735	EYMET	Argiles à Palaeotherium			
908	446245.778	1964783.157	EYMET	Argiles à Palaeotherium			
909	446745.750	1964814.434	EYMET	Argiles à Palaeotherium			
910	446123.190	1965417.631	EYMET	Argiles à Palaeotherium			
911	444262.959	1964540.388	EYMET	Argiles à Palaeotherium			
915	446947.618	1966047.409	EYMET	Argiles à Palaeotherium	sables argileux		
3751	446509.397	1964646.134	EYMET	Argiles à Palaeotherium			
3752	446162.372	1964499.602	EYMET	Argiles à Palaeotherium			
907	444565.760	1966758.467	EYMET	Molasses de l'Agenais (partie supérieure)			
914	444904.651	1966878.939	EYMET	Molasses de l'Agenais (partie supérieure)			
912	446046.316	1963843.360	EYMET	Molasses du Fronsadais (partie inférieure)			
913	446000.603	1966081.092	EYMET	Molasses du Fronsadais (partie inférieure)			
916	447002.266	1965654.442	EYMET	Terrasse du Wurm			
917	447016.702	1965714.476	EYMET	Terrasse du Wurm			
918	447136.883	1965916.344	EYMET	Terrasse du Wurm			
901	473508.364	2036219.402	EYVIRAT	Coniacien	calcaire	calcaire gréseux	sables
902	473516.498	2036170.711	EYVIRAT	Coniacien	calcaire	calcaire gréseux	sables
3695	476831.851	2039330.711	EYVIRAT	Coniacien			
896	475770.727	2037030.311	EYVIRAT	Formation de Boulazac	calcaire	calcaire crayeux	
898	473755.715	2038834.519	EYVIRAT	Formation de Boulazac	calcaire	calcaire crayeux	
899	472616.456	2037743.837	EYVIRAT	Formation de Boulazac	calcaire		
900	472129.888	2037914.084	EYVIRAT	Formation de Boulazac	calcaire		
897	475892.398	2037411.362	EYVIRAT	Formation de St Laurent sur Manoire	calcaire	calcaire crayeux	
2328	502256.203	2008017.019	FANLAC	Altérites de type Barade	argiles sableuses		
2329	502178.870	2008451.917	FANLAC	Altérites de type Barade	argiles sableuses		
2330	501013.719	2008142.127	FANLAC	Altérites de type Barade	argiles sableuses		
2331	500755.369	2008851.643	FANLAC	Altérites de type Barade	argiles sableuses		
2332	500450.819	2009690.821	FANLAC	Altérites de type Barade			
2327	503504.530	2008803.067	FANLAC	Formation du Peuch	marnes	calcaire argileux	
925	467357.123	1977947.072	FAUX	Argiles à Palaeotherium	argiles		
924	464368.287	1978218.191	FAUX	Argiles et calcaires de Castillon	argiles	calcaire	
926	467102.897	1975943.058	FAUX	Argiles et calcaires de Castillon	argiles	calcaire	
919	466081.643	1977998.284	FAUX	Calcaires de Monbazillac			
920	465859.497	1977741.996	FAUX	Calcaires de Monbazillac			
921	465456.416	1978350.808	FAUX	Calcaires de Monbazillac			
922	464853.251	1978671.253	FAUX	Calcaires de Monbazillac			
923	464781.368	1978724.756	FAUX	Calcaires de Monbazillac			
878	435400.937	2027399.885	FESTALEMPS	Formation d'Aubeterre	calcaire		
861	435686.210	2026003.193	FESTALEMPS	Formation d'Aubeterre	calcaire		
863	435766.980	2025069.010	FESTALEMPS	Formation d'Aubeterre	calcaire		
864	433853.703	2023665.723	FESTALEMPS	Formation d'Aubeterre	calcaire		
3771	435352.475	2027363.567	FESTALEMPS	Formation d'Aubeterre	calcaire		
879	435524.441	2027855.749	FESTALEMPS	Formation de Boishbreteau (partie moyenne)	sables	graviers	galets
880	435356.026	2028459.057	FESTALEMPS	Formation de Boishbreteau (partie moyenne)	sables graviers	galets	argiles
882	434893.518	2025798.805	FESTALEMPS	Formation de Boishbreteau (partie moyenne)	sables	graviers	galets
3248	496132.458	2001043.069	FLEURAC	Altérites de type Barade			
3249	497087.492	2001163.021	FLEURAC	Altérites de type Barade			
3251	492496.638	1998619.509	FLEURAC	Altérites de type Barade			
3247	494783.999	2001810.900	FLEURAC	Formation de Marsaguet			
3770	496649.386	2000679.317	FLEURAC	Formation de Mauzens	marnes vertes		
3250	493473.805	2000184.042	FLEURAC	Formation de Tremolat	marnes	calcaires	
2856	442359.879	1979917.747	GAGEAC ET ROUILAC	Argiles et calcaires de Castillon			
2857	443037.087	1978468.927	GAGEAC ET ROUILAC	Calcaires des Ondes			
2859	443208.480	1981093.209	GAGEAC ET ROUILAC	Holocène			
2860	443186.368	1981038.102	GAGEAC ET ROUILAC	Holocène			
2861	443246.880	1980949.885	GAGEAC ET ROUILAC	Holocène			
2855	442119.974	1979466.695	GAGEAC ET ROUILAC	Molasses de l'Agenais (partie inférieure)			
2858	442962.618	1978112.164	GAGEAC ET ROUILAC	Molasses du Fronsadais (partie supérieure)			
971	441233.108	1982468.248	GARDONNE	Terrasse du Riss			
3651	443454.800	1981941.466	GARDONNE	Terrasse du Riss			

Cartographie de l'aléa retrait-gonflement des argiles dans le département de la Dordogne

975	458108.436	2034583.494	GRAND BRASSAC	Coniacien	calcaire		
973	453779.963	2033449.620	GRAND BRASSAC	Formation de Biron	marnes	calcaire	
3757	456583.772	2035462.913	GRAND BRASSAC	Formation de Boulazac			
3759	455605.595	2034374.408	GRAND BRASSAC	Formation de Gimeux	calcaire		
972	454267.333	2034308.074	GRAND BRASSAC	Formation de Segonzac	calcaire		
974	454810.955	2034094.405	GRAND BRASSAC	Formation de Segonzac	calcaire		
3758	453915.496	2034610.761	GRAND BRASSAC	Formation de Segonzac	calcaire		
954	456815.084	2010102.605	GRIGNOLS	Altérites du Bergeracois	sables argileux		
955	456843.725	2010128.039	GRIGNOLS	Altérites du Bergeracois	sables argileux		
956	457291.341	2010299.432	GRIGNOLS	Altérites du Bergeracois	sables argileux		
969	460170.879	2012302.759	GRIGNOLS	Altérites du Bergeracois	sables argileux		
970	458713.755	2012207.553	GRIGNOLS	Altérites du Bergeracois	sables argileux		
3230	457590.362	2012056.782	GRIGNOLS	Altérites du Bergeracois			
3675	459661.856	2012109.827	GRIGNOLS	Altérites du Bergeracois			
953	458015.178	2008870.776	GRIGNOLS	Formation de Barbezieux	calcaire crayo-argileux	calcaire	
957	457684.994	2010816.933	GRIGNOLS	Formation de Biron	marnes	calcaire	
958	458589.848	2010527.994	GRIGNOLS	Formation de Biron	marnes	calcaire	
959	458494.642	2010663.577	GRIGNOLS	Formation de Biron	marnes	calcaire	
963	458593.056	2010655.050	GRIGNOLS	Formation de Biron	marnes	calcaire	
3676	456543.788	2010911.795	GRIGNOLS	Formation de Biron			
964	458923.239	2011312.208	GRIGNOLS	Formation de Gimeux	calcaire crayo-argileux		
965	459081.915	2011245.530	GRIGNOLS	Formation de Gimeux	calcaire crayo-argileux		
968	460266.199	2011340.736	GRIGNOLS	Formation de Gimeux	calcaire		
960	458588.640	2010801.123	GRIGNOLS	Formation de Segonzac	calcaire crayo-argileux	calcaire crayeux	
961	458818.410	2010785.198	GRIGNOLS	Formation de Segonzac	calcaire crayo-argileux	calcaire crayeux	
962	458875.545	2010775.689	GRIGNOLS	Formation de Segonzac	calcaire crayo-argileux	calcaire crayeux	
968	459054.075	2011208.869	GRIGNOLS	Holocène			
967	459152.603	2011189.850	GRIGNOLS	Holocène			
943	451730.465	2004054.704	ISSAC	Altérites du Bergeracois	sables argileux		
944	451944.019	2003867.042	ISSAC	Altérites du Bergeracois	sables argileux		
946	452287.034	2002711.744	ISSAC	Altérites du Bergeracois	sables argileux		
947	452342.026	2002695.590	ISSAC	Altérites du Bergeracois	sables argileux		
951	452490.850	2001258.914	ISSAC	Altérites du Bergeracois	sables argileux		
940	450963.551	2003769.889	ISSAC	Formation d'Aubeterre	calcaire		
949	451840.450	2001139.191	ISSAC	Formation d'Aubeterre	calcaire		
950	452251.404	2001216.753	ISSAC	Formation d'Aubeterre	calcaire		
932	451335.666	2003475.451	ISSAC	Formation de Barbezieux	calcaire crayo-argileux	calcaire	
933	451406.927	2003504.551	ISSAC	Formation de Barbezieux	calcaire crayo-argileux	calcaire	
934	451248.368	2003488.397	ISSAC	Formation de Barbezieux	calcaire crayo-argileux	calcaire	
936	451312.982	2003164.658	ISSAC	Formation de Barbezieux	calcaire crayo-argileux	calcaire	
937	451410.135	2003193.959	ISSAC	Formation de Barbezieux	calcaire crayo-argileux	calcaire	
938	451167.366	2003443.143	ISSAC	Formation de Barbezieux	calcaire crayo-argileux	calcaire	
939	450688.213	2003417.251	ISSAC	Formation de Barbezieux	calcaire crayo-argileux	calcaire	
945	452209.357	2003485.189	ISSAC	Formation de Barbezieux	calcaire crayo-argileux	calcaire	
948	451679.288	2002562.921	ISSAC	Formation de Barbezieux	calcaire crayo-argileux		
941	451355.142	2004090.334	ISSAC	Formation de Beau-Repos	sables	graviers	galets
942	451209.527	2004352.350	ISSAC	Formation de Beau-Repos	sables	graviers	galets
935	451319.512	2003384.828	ISSAC	Formation de Biron	marnes	calcaire	
952	450235.475	2001957.776	ISSAC	Formation de Boissbreteau (partie moyenne)			
2672	485955.545	1998348.099	JOURNIAC	Formation de Couze	calcaire grossier		
2673	486471.788	1997837.586	JOURNIAC	Formation de Couze	calcaire grossier		
2674	487092.512	1997734.819	JOURNIAC	Formation de Couze	calcaire grossier		
2675	485273.640	1995730.233	JOURNIAC	Formation de Couze	calcaire grossier		
2669	485500.483	1997420.561	JOURNIAC	Formation de Journiac	calcaire crayeux		
2670	483926.899	1997111.458	JOURNIAC	Formation de Journiac	calcaire grossier		
2671	485059.284	1996600.831	JOURNIAC	Formation de Journiac	calcaire grossier		
2676	486301.768	1995457.333	JOURNIAC	Formation de Journiac	calcaire crayeux		
0	507468.220	2016167.806	LA BACHELLERIE	Bajocien	calcaire		
2065	415716.873	2016415.845	LA BACHELLERIE	Formation de Beau-Repos	colluvions		
2066	416309.418	2016819.122	LA BACHELLERIE	Formation de Beau-Repos	sables	graviers	argiles sable
2067	416719.453	2016967.078	LA BACHELLERIE	Formation de Beau-Repos	sables	graviers	argiles sable
2054	417574.584	2020999.001	LA BACHELLERIE	Formation de Boissbreteau (partie inférieure)	sable argileux	argiles	
2055	417725.355	2019814.603	LA BACHELLERIE	Formation de Boissbreteau (partie inférieure)	sable argileux	argiles	
2061	421967.559	2013605.734	LA BACHELLERIE	Formation de Boissbreteau (partie inférieure)	sables	argiles	galets
2056	418636.968	2019785.847	LA BACHELLERIE	Formation de Boissbreteau (partie moyenne)	sable	argiles	galets
2058	420639.608	2018580.024	LA BACHELLERIE	Formation de Boissbreteau (partie moyenne)	sables	argiles	galets
2060	422663.785	2018284.162	LA BACHELLERIE	Formation de Boissbreteau (partie moyenne)	sables	argiles	galets
2068	417465.402	2017624.302	LA BACHELLERIE	Formation de Boissbreteau (partie moyenne)	sables	argiles	galets
2057	418371.401	2019276.251	LA BACHELLERIE	Formation de Boissbreteau (partie supérieure)	sables	argiles sableux	galets
2059	422491.476	2018429.253	LA BACHELLERIE	Formation de Boissbreteau (partie supérieure)	sables	argiles	galets
5	507124.078	2016305.631	LA BACHELLERIE	Formation de Tourtoirac	marnes		
2	506433.103	2016567.761	LA BACHELLERIE	Hettangien - Pliensbachien	calcaire	dolomite	
3	507041.227	2016689.317	LA BACHELLERIE	Hettangien - Pliensbachien	calcaire	dolomite	
4	506995.285	2016689.317	LA BACHELLERIE	Hettangien - Pliensbachien			
1	506973.288	2017397.688	LA BACHELLERIE	Holocène			
2062	414736.290	2017597.837	LA BACHELLERIE	Terrasse du Riss	sable argileux	graviers	galets
2063	415365.380	2016249.837	LA BACHELLERIE	Terrasse du Riss	sable argileux	graviers	galets
2064	415479.833	2016576.583	LA BACHELLERIE	Terrasse du Riss	sable argileux	graviers	galets
851	475784.361	2042360.218	LA CHAPELLE FAUCHER	Coniacien	calcaire		
853	478027.592	2043567.530	LA CHAPELLE FAUCHER	Coniacien	calcaire		
854	478031.143	2043596.057	LA CHAPELLE FAUCHER	Coniacien	calcaire		
855	478031.143	2043624.699	LA CHAPELLE FAUCHER	Coniacien	calcaire		
852	475696.550	2042424.490	LA CHAPELLE FAUCHER	Formation de Boulazac	calcaire		
856	477970.423	2045389.267	LA CHAPELLE FAUCHER	Formation de Bourg-des-Maisons	calcaire		
857	477945.447	2045382.164	LA CHAPELLE FAUCHER	Formation de Bourg-des-Maisons	calcaire		
850	475995.394	2041725.743	LA CHAPELLE FAUCHER	Terrasse du Würm			
3001	466820.145	2051265.775	LA CHAPELLE MONTMOREAU	Altérites du Périgord Vert			
3002	467908.879	2052318.536	LA CHAPELLE MONTMOREAU	Altérites du Périgord Vert			
3000	467413.948	2051220.750	LA CHAPELLE MONTMOREAU	Formation d'Angoulême	calcaire graveleux		
3493	484328.229	2007532.170	LA DOUZE	Altérites de type Barade			
3496	483994.838	2007840.356	LA DOUZE	Altérites de type Barade			
3497	482837.019	2008105.695	LA DOUZE	Altérites de type Barade			
3498	483299.413	2009116.523	LA DOUZE	Altérites de type Barade			
3499	483371.132	2009163.152	LA DOUZE	Altérites de type Barade			
3500	483374.684	2009263.513	LA DOUZE	Altérites de type Barade			
3501	483431.968	2010098.710	LA DOUZE	Altérites de type Barade			
3502	484123.841	2010482.282	LA DOUZE	Altérites de type Barade			
3506	482044.785	2010410.677	LA DOUZE	Altérites de type Barade			
3507	481399.541	2011486.007	LA DOUZE	Altérites de type Barade			
3503	483704.409	2010614.951	LA DOUZE	Formation de Boussfran			
3504	483421.313	2010923.252	LA DOUZE	Formation de Boussfran			
3505	482969.573	2010873.071	LA DOUZE	Formation de Boussfran			
3495	483686.537	2006592.946	LA DOUZE	Formation de Mortemart			
3494	483564.637	2006442.404	LA DOUZE	Formation de Rouffignac			
3162	444037.834	1987622.752	LA FORCE	Formation de Boissbreteau (partie moyenne)			
3163	444087.212	1987553.439	LA FORCE	Formation de Boissbreteau (partie moyenne)			
3164	444477.085	1987256.709	LA FORCE	Formation de Boissbreteau (partie moyenne)			
3165	444581.063	1987291.194	LA FORCE	Formation de Boissbreteau (partie moyenne)			
3166	445000.773	1987438.871	LA FORCE	Formation de Boissbreteau (partie moyenne)			
3167	444887.466	1987631.574	LA FORCE	Formation de Boissbreteau (partie moyenne)			
3188	445099.874	1987631.345	LA FORCE	Formation de Boissbreteau (partie moyenne)			
3170	442129.483	1990262.615	LA FORCE	Formation de Boissbreteau (partie moyenne)			
3169	444799.478	1988451.648	LA FORCE	Formation de Boissbreteau (partie supérieure)			
3171	444883.914	1988906.022	LA FORCE	Formation de Boissbreteau (partie supérieure)			
3172	444609.067	1986026.598	LA FORCE	Terrasse du Riss			
3161	443404.848	1986867.638	LA FORCE	Terrasse du Würm			
1522	417371.800	2021040.589	LA ROCHE CHALAIS	Formation de Beau-Repos	sables	graviers	argiles sable
1545	417013.089	2019861.805	LA ROCHE CHALAIS	Formation de Beau-Repos	sables	graviers	argiles sable
1513	416700.091	2019219.425	LA ROCHE CHALAIS	Formation de Boissbreteau (partie inférieure)	sable argileux	argiles	
1514	416880.993	2019602.653	LA ROCHE CHALAIS	Formation de Boissbreteau (partie inférieure)	sable argileux	argiles	

Cartographie de l'aléa retrait-gonflement des argiles dans le département de la Dordogne

1516	416997.184	2019413.159	LA ROCHE CHALAIS	Formation de Boisbreteau (partie inférieure)	sable argileux	argiles		
1517	416876.640	2019464.829	LA ROCHE CHALAIS	Formation de Boisbreteau (partie inférieure)	sable argileux	argiles		
1520	416502.118	2019085.954	LA ROCHE CHALAIS	Formation de Boisbreteau (partie inférieure)	sable argileux	argiles		
1521	416635.590	2019262.502	LA ROCHE CHALAIS	Formation de Boisbreteau (partie inférieure)	sable argileux	argiles		
1523	416889.586	2019723.178	LA ROCHE CHALAIS	Formation de Boisbreteau (partie inférieure)	sable argileux	argiles		
1528	416884.659	2018424.900	LA ROCHE CHALAIS	Formation de Boisbreteau (partie inférieure)	sable argileux	argiles		
1529	416832.646	2019747.352	LA ROCHE CHALAIS	Formation de Boisbreteau (partie inférieure)	sable argileux	argiles		
1531	417061.666	2019434.926	LA ROCHE CHALAIS	Formation de Boisbreteau (partie inférieure)	sable argileux	argiles		
1533	417259.524	2019997.224	LA ROCHE CHALAIS	Formation de Boisbreteau (partie inférieure)	sable argileux	argiles		
1535	417054.792	2019417.722	LA ROCHE CHALAIS	Formation de Boisbreteau (partie inférieure)	sable argileux	argiles		
1538	416607.062	2019407.201	LA ROCHE CHALAIS	Formation de Boisbreteau (partie inférieure)	sable argileux	argiles		
1539	416607.062	2019143.352	LA ROCHE CHALAIS	Formation de Boisbreteau (partie inférieure)	sable argileux	argiles		
1541	416846.508	2019611.933	LA ROCHE CHALAIS	Formation de Boisbreteau (partie inférieure)	sable argileux	argiles		
1542	416603.511	2019126.053	LA ROCHE CHALAIS	Formation de Boisbreteau (partie inférieure)	sable argileux	argiles		
1543	416849.945	2019570.345	LA ROCHE CHALAIS	Formation de Boisbreteau (partie inférieure)	sable argileux	argiles		
1544	417127.657	2019719.512	LA ROCHE CHALAIS	Formation de Boisbreteau (partie inférieure)	sable argileux	argiles		
1515	417315.777	2020119.238	LA ROCHE CHALAIS	Formation de Boisbreteau (partie moyenne)	sables	argiles	galets	
1524	417376.039	2019245.317	LA ROCHE CHALAIS	Formation de Boisbreteau (partie moyenne)	sables	argiles	galets	
1526	424768.275	2017045.278	LA ROCHE CHALAIS	Formation de Boisbreteau (partie moyenne)	sables	argiles	galets	
1530	417367.103	2018887.197	LA ROCHE CHALAIS	Formation de Boisbreteau (partie moyenne)	sables	argiles	galets	
1532	417384.517	2019223.206	LA ROCHE CHALAIS	Formation de Boisbreteau (partie moyenne)	sables	argiles	galets	
1534	417384.517	2018969.897	LA ROCHE CHALAIS	Formation de Boisbreteau (partie moyenne)	sables	argiles	galets	
1536	417460.819	2018837.915	LA ROCHE CHALAIS	Formation de Boisbreteau (partie moyenne)	sables	argiles	galets	
1540	417537.235	2018973.334	LA ROCHE CHALAIS	Formation de Boisbreteau (partie moyenne)	sables	argiles	galets	
1518	417556.941	2018814.773	LA ROCHE CHALAIS	Formation de Boisbreteau (partie supérieure)	sables	argiles sableuses		
1527	422439.119	2018293.835	LA ROCHE CHALAIS	Formation de Boisbreteau (partie supérieure)	sables	argiles sableuses		
1525	413571.368	2016386.401	LA ROCHE CHALAIS	Holocène				
1519	415982.326	2022189.930	LA ROCHE CHALAIS	Terrasse du Riss				
1537	416953.743	2022630.213	LA ROCHE CHALAIS	Terrasse du Riss				
1031	476283.073	1973656.865	LABOUQUERIE	Molasses de l'Agenais (partie inférieure)	Molasses de l'Agenais (p calcaire			
2469	481353.256	2004711.634	LACROPTTE	Altérites de type Barade	argiles			
2470	480344.031	2005360.887	LACROPTTE	Altérites de type Barade	argiles			
2471	480844.920	2005205.076	LACROPTTE	Altérites de type Barade	argiles			
2472	483401.264	2005027.038	LACROPTTE	Altérites de type Barade	argiles			
2473	483449.496	2005012.144	LACROPTTE	Altérites de type Barade	argiles			
2474	481178.884	2006373.778	LACROPTTE	Altérites de type Barade	argiles			
2475	481212.223	2006368.672	LACROPTTE	Altérites de type Barade	argiles			
2476	480492.396	2007427.570	LACROPTTE	Altérites de type Barade	argiles			
2477	482933.828	2007008.253	LACROPTTE	Altérites de type Barade	argiles			
3687	481018.261	2007226.160	LACROPTTE	Altérites de type Barade				
2478	480366.257	2009557.284	LACROPTTE	Formation de Limeyrat	sables argileux	graviers	galets	
2479	482900.375	2004147.618	LACROPTTE	Formation de Limeyrat	sables argileux	graviers	galets	
2466	481698.333	2005472.247	LACROPTTE	Formation de St Félix de Reilhac	calcaire	sables	grès	
2467	481560.967	2005268.202	LACROPTTE	Formation de St Félix de Reilhac	calcaire	sables	grès	
2468	481776.239	2005245.862	LACROPTTE	Formation de St Félix de Reilhac	calcaire	sables	grès	
1006	472241.935	1983786.117	LALINDE	Altérites du Bergeracois				
3784	472443.459	1983208.353	LALINDE	Altérites du Bergeracois				
1005	473428.167	1984361.475	LALINDE	Formation de Couze				
1007	475414.308	1984743.672	LALINDE	Formation de Couze				
1008	472805.492	1987261.865	LALINDE	Formation de Couze				
1004	473889.186	1982993.998	LALINDE	Formation de Jourmanc	calcaires crayeux blancs			
1036	447926.711	1981745.442	LAMONZIE ST MARTIN	Terrasse du Riss				
1037	448367.223	1981546.762	LAMONZIE ST MARTIN	Terrasse du Riss				
1038	447071.007	1981432.214	LAMONZIE ST MARTIN	Terrasse du Riss				
1039	445109.956	1981847.292	LAMONZIE ST MARTIN	Terrasse du Riss				
1040	444320.471	1982397.330	LAMONZIE ST MARTIN	Terrasse du Riss		petits galets		
1041	443604.883	1983436.457	LAMONZIE ST MARTIN	Terrasse du Riss				
1042	443620.235	1983571.418	LAMONZIE ST MARTIN	Terrasse du Riss				
1043	443676.259	1983385.475	LAMONZIE ST MARTIN	Terrasse du Riss				
1044	443729.647	1983219.925	LAMONZIE ST MARTIN	Terrasse du Riss				
3807	445961.765	1981993.824	LAMONZIE ST MARTIN	Terrasse du Riss				
3808	447517.362	1981736.964	LAMONZIE ST MARTIN	Terrasse du Riss				
1032	445777.197	1984014.565	LAMONZIE ST MARTIN	Terrasse du Wurm				
1033	446915.653	1984638.499	LAMONZIE ST MARTIN	Terrasse du Wurm				
1034	448540.449	1983785.315	LAMONZIE ST MARTIN	Terrasse du Wurm				
1035	448754.347	1983428.781	LAMONZIE ST MARTIN	Terrasse du Wurm				
3806	448377.420	1983036.848	LAMONZIE ST MARTIN	Terrasse du Wurm	sables	petits galets		
7	468753.585	1972565.151	LE BARDOU	Calcaires de Monbazillac	calcaire			
8	469434.918	1972047.536	LE BARDOU	Molasses de l'Agenais (partie inférieure)	Molasses de l'Agenais			
9	469461.498	1972078.011	LE BARDOU	Molasses de l'Agenais (partie inférieure)				
10	470272.177	1971891.609	LE BARDOU	Molasses de l'Agenais (partie inférieure)				
976	484203.923	2022430.407	LE CHANGE	Altérites de type Barade				
977	484376.805	2022669.509	LE CHANGE	Altérites de type Barade				
984	486595.061	2023960.685	LE CHANGE	Bathonien inf à moy	calcaire	argiles		
988	486698.057	2023923.909	LE CHANGE	Bathonien inf à moy	calcaire	argiles		
996	486691.874	2022400.963	LE CHANGE	Bathonien inf à moy	calcaire	argiles		
997	487455.806	2023843.024	LE CHANGE	Bathonien inf à moy	calcaire	argiles		
985	486875.751	2024119.475	LE CHANGE	Bathonien supérieur à Oxfordien	calcaire			
987	487974.453	2024372.784	LE CHANGE	Bathonien supérieur à Oxfordien	calcaire			
989	488400.067	2024107.904	LE CHANGE	Bathonien supérieur à Oxfordien	calcaire			
998	485951.306	2024497.777	LE CHANGE	Bathonien supérieur à Oxfordien	calcaire			
980	486775.275	2023133.049	LE CHANGE	Coniacien	calcaire	calcaire grésés sables		
982	486831.837	2023177.158	LE CHANGE	Coniacien	calcaire	calcaire grésés sables		
990	486127.052	2023594.069	LE CHANGE	Coniacien	calcaire			
991	486396.401	2023394.263	LE CHANGE	Coniacien	calcaire	calcaire grésés sables		
993	487511.027	2022577.626	LE CHANGE	Coniacien	calcaire	calcaire grésés sables		
1001	485734.201	2024516.222	LE CHANGE	Formation d'Angoulême	calcaire crayeux			
1002	485708.423	2024567.663	LE CHANGE	Formation d'Angoulême	calcaire crayeux			
1000	486524.258	2025540.112	LE CHANGE	Formation de Beau-Repos	argiles sableuses			
978	486013.860	2022470.849	LE CHANGE	Formation de Boulazac	calcaire	calcaire crayeux		
995	486032.191	2021793.985	LE CHANGE	Formation de Boulazac	calcaire	calcaire crayeux		
986	485653.316	2024859.319	LE CHANGE	Formation de Villars	calcaire			
999	485726.868	2024711.216	LE CHANGE	Formation de Villars	calcaire crayeux			
863	487228.848	2022736.302	LE CHANGE	Holocène	complexe de fond de vallée			
992	485076.927	2023280.727	LE CHANGE	Holocène	complexe de fond de vallée			
979	486488.398	2022735.729	LE CHANGE	Terrasse du Riss	graviers	galets	matrice sabl	
981	486804.719	2023085.275	LE CHANGE	Terrasse du Riss	graviers	galets	matrice sabl	
994	486922.380	2022662.177	LE CHANGE	Terrasse du Riss	graviers	galets	matrice sabl	
1003	486468.287	2022713.732	LE CHANGE	Terrasse du Riss	graviers	galets	matrice sabl	
1141	511471.780	2015457.603	LE LARDIN SAINT LAZARE	Autunien	grès			
1142	513557.366	2015050.774	LE LARDIN SAINT LAZARE	Autunien	grès			
1150	514895.743	2015069.792	LE LARDIN SAINT LAZARE	Colluvions	colluvions			
1151	514990.834	2015046.993	LE LARDIN SAINT LAZARE	Colluvions	colluvions			
1135	512631.546	2014885.976	LE LARDIN SAINT LAZARE	Holocène	alluvions			
1136	512705.786	2014921.083	LE LARDIN SAINT LAZARE	Holocène	alluvions			
1137	512876.835	2014915.355	LE LARDIN SAINT LAZARE	Holocène	alluvions			
1138	512835.018	2014972.410	LE LARDIN SAINT LAZARE	Holocène	alluvions			
1140	511947.234	2014974.357	LE LARDIN SAINT LAZARE	Holocène				
1144	514603.023	2014929.103	LE LARDIN SAINT LAZARE	schistes	schistes	grés	congloméra	
1145	514713.237	2014946.174	LE LARDIN SAINT LAZARE	schistes	schistes	grés	congloméra	
1148	514795.038	2014938.612	LE LARDIN SAINT LAZARE	schistes	schistes	grés	congloméra	
1147	514747.492	2015254.245	LE LARDIN SAINT LAZARE	schistes	schistes	grés	congloméra	
1148	514772.239	2014795.632	LE LARDIN SAINT LAZARE	Terrasse du Riss	alluvions			
1149	514637.278	2014774.666	LE LARDIN SAINT LAZARE	Terrasse du Riss	alluvions			
1139	512681.039	2015016.174	LE LARDIN SAINT LAZARE	Trias	sables			
1143	514084.032	2015545.018	LE LARDIN SAINT LAZARE	Trias	sables			
1442	422083.501	2009101.286	LE PIZOU	Formation de Boisbreteau (partie inférieure)	sables	argiles		
3616	459907.832	2022000.779	LEGUILLAC DE L'AUCHE	Altérites du Campanien supérieur				
3623	461930.177	2021953.234	LEGUILLAC DE L'AUCHE	Altérites du Campanien supérieur				
3624	461902.795	2021903.282	LEGUILLAC DE L'AUCHE	Altérites du Campanien supérieur				

Cartographie de l'aléa retrait-gonflement des argiles dans le département de la Dordogne

3625	461553.823	2022826.352	LEGUILLAC DE L'AUCHE	Altérites du Campanien supérieur				
3630	457677.891	2023384.754	LEGUILLAC DE L'AUCHE	Altérites du Campanien supérieur				
3631	457705.158	2023407.438	LEGUILLAC DE L'AUCHE	Altérites du Campanien supérieur				
3647	459440.053	2022328.557	LEGUILLAC DE L'AUCHE	Altérites du Campanien supérieur				
3648	459467.320	2022305.758	LEGUILLAC DE L'AUCHE	Altérites du Campanien supérieur				
3615	459939.567	2021946.245	LEGUILLAC DE L'AUCHE	Formation de Biron				
3632	458209.370	2023225.162	LEGUILLAC DE L'AUCHE	Formation de Biron				
3633	458622.958	2023265.604	LEGUILLAC DE L'AUCHE	Formation de Biron				
3634	458804.662	2023142.673	LEGUILLAC DE L'AUCHE	Formation de Biron				
3637	458867.101	2021970.075	LEGUILLAC DE L'AUCHE	Formation de Biron				
3603	460648.511	2021859.174	LEGUILLAC DE L'AUCHE	Formation de Gimeux				
3604	460712.096	2021845.426	LEGUILLAC DE L'AUCHE	Formation de Gimeux				
3605	460775.681	2021854.477	LEGUILLAC DE L'AUCHE	Formation de Gimeux				
3606	460743.945	2021927.227	LEGUILLAC DE L'AUCHE	Formation de Gimeux				
3607	460662.144	2021936.392	LEGUILLAC DE L'AUCHE	Formation de Gimeux				
3608	460607.610	2021891.024	LEGUILLAC DE L'AUCHE	Formation de Gimeux				
3611	460807.530	2021881.744	LEGUILLAC DE L'AUCHE	Formation de Gimeux				
3613	460589.394	2021859.174	LEGUILLAC DE L'AUCHE	Formation de Gimeux				
3614	460057.801	2022009.715	LEGUILLAC DE L'AUCHE	Formation de Gimeux				
3621	461016.501	2021808.764	LEGUILLAC DE L'AUCHE	Formation de Gimeux				
3622	461748.587	2022153.498	LEGUILLAC DE L'AUCHE	Formation de Gimeux				
3629	460900.444	2023872.353	LEGUILLAC DE L'AUCHE	Formation de Gimeux				
3639	459021.195	2021569.891	LEGUILLAC DE L'AUCHE	Formation de Gimeux				
3642	460515.040	2020263.937	LEGUILLAC DE L'AUCHE	Formation de Gimeux				
3643	460483.190	2020291.318	LEGUILLAC DE L'AUCHE	Formation de Gimeux				
3644	461524.379	2020658.392	LEGUILLAC DE L'AUCHE	Formation de Gimeux				
3645	460993.015	2021008.854	LEGUILLAC DE L'AUCHE	Formation de Gimeux				
3646	461715.936	2021398.956	LEGUILLAC DE L'AUCHE	Formation de Gimeux				
3609	460680.475	2022004.560	LEGUILLAC DE L'AUCHE	Formation de Segonzac				
3610	460730.426	2021972.710	LEGUILLAC DE L'AUCHE	Formation de Segonzac				
3612	460784.960	2021963.545	LEGUILLAC DE L'AUCHE	Formation de Segonzac				
3617	460848.545	2022031.598	LEGUILLAC DE L'AUCHE	Formation de Segonzac				
3618	460894.143	2022081.549	LEGUILLAC DE L'AUCHE	Formation de Segonzac				
3619	460830.558	2022127.147	LEGUILLAC DE L'AUCHE	Formation de Segonzac				
3620	461062.099	2021885.983	LEGUILLAC DE L'AUCHE	Formation de Segonzac				
3626	460150.830	2024127.609	LEGUILLAC DE L'AUCHE	Formation de Segonzac				
3627	460196.427	2024177.561	LEGUILLAC DE L'AUCHE	Formation de Segonzac				
3628	460228.163	2024122.912	LEGUILLAC DE L'AUCHE	Formation de Segonzac				
3635	458031.217	2022352.730	LEGUILLAC DE L'AUCHE	Formation de Segonzac				
3636	458362.890	2022188.784	LEGUILLAC DE L'AUCHE	Formation de Segonzac				
3638	458967.577	2022478.984	LEGUILLAC DE L'AUCHE	Formation de Segonzac				
3640	459203.128	2021737.961	LEGUILLAC DE L'AUCHE	Formation de Segonzac				
3641	459575.472	2021469.415	LEGUILLAC DE L'AUCHE	Formation de Segonzac				
3649	459867.504	2022528.019	LEGUILLAC DE L'AUCHE	Formation de Segonzac				
3650	460062.842	2022514.271	LEGUILLAC DE L'AUCHE	Formation de Segonzac				
1130	457358.935	1990691.327	LEMBRAS	Altérites du Bergeracos	argiles sableuses			
1131	456929.995	1989905.852	LEMBRAS	Altérites du Bergeracos	argiles sableuses			
1132	456994.840	1989980.877	LEMBRAS	Altérites du Bergeracos	argiles sableuses			
1107	455309.094	1988442.024	LEMBRAS	Argiles à Palaeothénium	sables argileux	argiles		
1095	456897.572	1988568.673	LEMBRAS	Formation d'Aubeterre	calcaire			
1096	456660.647	1988756.168	LEMBRAS	Formation d'Aubeterre	calcaire			
1097	456720.565	1988793.631	LEMBRAS	Formation d'Aubeterre	calcaire			
1098	457269.114	1988606.543	LEMBRAS	Formation d'Aubeterre	calcaire			
1099	457329.033	1988659.015	LEMBRAS	Formation d'Aubeterre	calcaire			
1100	457401.325	1988644.006	LEMBRAS	Formation d'Aubeterre	calcaire			
1101	457388.837	1988619.031	LEMBRAS	Formation d'Aubeterre	calcaire			
1102	457473.617	1988451.991	LEMBRAS	Formation d'Aubeterre	calcaire			
1124	457982.297	1988808.640	LEMBRAS	Formation d'Aubeterre	calcaire			
1125	457977.370	1988753.762	LEMBRAS	Formation d'Aubeterre	calcaire			
1133	456932.515	1989604.082	LEMBRAS	Formation d'Aubeterre	calcaire			
1134	456979.832	1989429.481	LEMBRAS	Formation d'Aubeterre	calcaire			
3231	458036.144	1988692.010	LEMBRAS	Formation d'Aubeterre				
1108	455104.591	1988369.732	LEMBRAS	Formation de Beau-Repos	sables	graviers	argiles	
1109	455174.363	1988212.545	LEMBRAS	Formation de Beau-Repos	sables	graviers	argiles	
1110	455259.143	1988272.464	LEMBRAS	Formation de Beau-Repos	sables	graviers	argiles	
1111	455284.184	1988205.098	LEMBRAS	Formation de Beau-Repos	sables	graviers	argiles	
1112	455356.411	1988292.399	LEMBRAS	Formation de Beau-Repos	sables	graviers	argiles	
1113	455513.597	1988018.124	LEMBRAS	Formation de Beau-Repos	sables	graviers	argiles	
1114	455548.426	1987828.515	LEMBRAS	Formation de Beau-Repos	sables	graviers	galets	
1115	455403.842	1988110.351	LEMBRAS	Formation de Beau-Repos	sables	graviers	argile	
1122	455850.196	1990152.745	LEMBRAS	Formation de Beau-Repos	sables	graviers	galets	
1123	455742.961	1990349.887	LEMBRAS	Formation de Beau-Repos	sables	graviers	galets	
1129	456535.997	1990853.440	LEMBRAS	Formation de Beau-Repos	sables	graviers	galets	
3232	456408.255	1989259.463	LEMBRAS	Formation de Beau-Repos				
1103	455752.929	1988591.649	LEMBRAS	Formation de Boisbretau (partie inférieure)	sable argileux	argiles		
1117	456072.114	1989122.784	LEMBRAS	Formation de Boisbretau (partie inférieure)	sable argileux	argiles	calcaire	
1105	455216.753	1988716.298	LEMBRAS	Formation de Boisbretau (partie moyenne)	sables	graviers	galets	
1118	456201.804	1989257.515	LEMBRAS	Formation de Boisbretau (partie supérieure)	sables	graviers	galets	
1126	454967.454	1990868.448	LEMBRAS	Formation de Boisbretau (partie supérieure)	sables	graviers	galets	
1127	455024.738	1990875.895	LEMBRAS	Formation de Boisbretau (partie supérieure)	sables	graviers	galets	
1128	455009.844	1990771.180	LEMBRAS	Formation de Boisbretau (partie supérieure)	sables	graviers	galets	
1104	455623.238	1988821.013	LEMBRAS	Molasses du Fronsadais (partie moyenne)	calcaire	molasses		
1106	455648.214	1988763.729	LEMBRAS	Molasses du Fronsadais (partie moyenne)	calcaire	molasses		
1116	455867.611	1989147.759	LEMBRAS	Molasses du Fronsadais (partie moyenne)	calcaire	molasses		
1119	456321.527	1989257.515	LEMBRAS	Molasses du Fronsadais (partie moyenne)	calcaire	molasses		
1120	456264.129	1989102.849	LEMBRAS	Molasses du Fronsadais (partie moyenne)	calcaire	molasses		
1121	456304.113	1989137.792	LEMBRAS	Molasses du Fronsadais (partie moyenne)	calcaire	molasses		
1011	481476.530	2041487.443	LEMPZOURS	Colluvions				
1013	481805.339	2041027.455	LEMPZOURS	Colluvions	colluvions			
1015	480548.305	2040500.874	LEMPZOURS	Colluvions	colluvions			
1016	479982.456	2040194.091	LEMPZOURS	Colluvions	colluvions			
1019	480364.309	2038474.319	LEMPZOURS	Colluvions	colluvions			
1012	480453.558	2041716.005	LEMPZOURS	Coniacien	calcaire			
1009	481323.125	2041791.278	LEMPZOURS	Formation de Boisbretau (partie moyenne)				
1010	481736.140	2041472.778	LEMPZOURS	Formation de Boisbretau (partie moyenne)				
1014	482577.409	2040704.145	LEMPZOURS	Formation de Boisbretau (partie moyenne)	sables	graviers	galets	
1018	481866.747	2039104.325	LEMPZOURS	Formation de Boisbretau (partie moyenne)	sables	graviers	galets	
1017	480587.372	2039547.472	LEMPZOURS	Haute terrasse				
3734	480768.212	2040052.027	LEMPZOURS	Haute terrasse				
2341	486646.387	1989374.145	LIMEUIL	Colluvions				
2342	487180.615	1990069.569	LIMEUIL	Colluvions				
2343	487132.955	1990538.265	LIMEUIL	Colluvions				
1060	494408.217	2018908.031	LIMEYRAT	Formation d'Alur				
1059	492737.480	2016586.780	LIMEYRAT	Formation de La Garde				
1029	461177.583	2030076.181	LISLE	Altérites de type Barade	sable argileux			
1025	461848.834	2032840.350	LISLE	Colluvions	colluvions			
1028	462456.500	2032695.193	LISLE	Colluvions	colluvions			
1028	461826.150	2032867.502	LISLE	Colluvions	colluvions			
1030	462501.868	2032672.509	LISLE	Colluvions	colluvions			
1023	459912.300	2033323.368	LISLE	Coniacien	calcaire			
1024	460597.070	2033731.456	LISLE	Coniacien	calcaire			
1021	459735.408	2032432.146	LISLE	Formation de Boulazac	calcaire			
1022	458615.282	2032470.755	LISLE	Formation de Boulazac	calcaire			
1020	460148.080	2031566.016	LISLE	Formation de St Laurent sur Manore	calcaire argileux			
1027	460259.210	2031715.641	LISLE	Formation de St Laurent sur Manore	calcaire argileux			
3233	460958.874	2031217.502	LISLE	Formation de St Laurent sur Manore	calcaire argileux			
2626	447112.710	1992718.254	LUNAS	Argiles à Palaeothénium	calcaire	molasses	argiles	
2627	447061.612	1992205.107	LUNAS	Argiles à Palaeothénium	calcaire	molasses	argiles	
2628	448411.790	1993420.438	LUNAS	Argiles à Palaeothénium	calcaire	molasses	argiles	
2633	447217.195	1992376.041	LUNAS	Argiles à Palaeothénium	calcaire	molasses	argiles	

Cartographie de l'aléa retrait-gonflement des argiles dans le département de la Dordogne

2637	446862.494	1991493.872	LUNAS	Argiles à Palaeothenum	calcaire	molasses	argiles
2632	448917.032	1993357.555	LUNAS	Formation de Beau-Repos	sables	gravier	galets
2629	448250.135	1994858.947	LUNAS	Formation de Boisbretau (partie moyenne)	sables	gravier	galets
2630	445259.352	1993497.771	LUNAS	Formation de Boisbretau (partie moyenne)	sables	gravier	galets
2631	446674.280	1993507.853	LUNAS	Formation de Boisbretau (partie moyenne)	sables	gravier	galets
2634	447943.553	1991795.986	LUNAS	Formation de Boisbretau (partie moyenne)	SABLES	gravier	galets
2635	445002.721	1993443.895	LUNAS	Formation de Boisbretau (partie moyenne)	sables	gravier	galets
2636	447752.683	1991489.060	LUNAS	Formation de Boisbretau (partie moyenne)	sables	gravier	galets
2625	446102.912	1993543.484	LUNAS	Formation de Boisbretau (partie supérieure)	sables	gravier	galets
2623	447064.820	1991678.378	LUNAS	Molasses du Fronsadais (partie supérieure)	sables argileux		
2624	447601.913	1992192.848	LUNAS	Molasses du Fronsadais (partie supérieure)	sables argileux		
1049	441316.398	2038384.842	LUSIGNAC	Formation de Biron	marnes	calcaire crayo-argileux	
1052	441108.229	2038039.192	LUSIGNAC	Formation de Biron	marnes	calcaire crayo-argileux	
1054	440682.905	2037519.628	LUSIGNAC	Formation de Biron	marnes	calcaire crayo-argileux	
1045	442854.925	2038614.779	LUSIGNAC	Formation de Gimeux	calcaire crayo-argileux		
1051	442519.211	2037941.466	LUSIGNAC	Formation de Gimeux	calcaire crayo-argileux		
1046	442592.451	2038546.038	LUSIGNAC	Formation de Segonzac	calcaire crayo-argileux	calcaire crayeux	
1047	442590.617	2038509.835	LUSIGNAC	Formation de Segonzac	calcaire crayo-argileux	calcaire crayeux	
1048	442563.485	2038511.553	LUSIGNAC	Formation de Segonzac	calcaire crayo-argileux	calcaire crayeux	
1050	442324.592	2038162.237	LUSIGNAC	Formation de Segonzac	calcaire crayo-argileux	calcaire crayeux	
1053	441955.341	2037738.881	LUSIGNAC	Formation de Segonzac	calcaire crayo-argileux	calcaire crayeux	
1055	440840.258	2037150.378	LUSIGNAC	Formation de Segonzac	calcaire crayo-argileux	calcaire crayeux	
1056	441473.814	2037394.750	LUSIGNAC	Formation de Segonzac	calcaire crayo-argileux	calcaire crayeux	
1057	441457.545	2037394.750	LUSIGNAC	Formation de Segonzac	calcaire crayo-argileux	calcaire crayeux	
1058	441470.148	2037378.481	LUSIGNAC	Formation de Segonzac	calcaire crayo-argileux	calcaire crayeux	
3278	462886.588	2012771.110	MANZAC SUR VERN	Altérites de type Barade			
3273	464128.497	2010690.795	MANZAC SUR VERN	Formation de Biron			
3274	462191.820	2010767.898	MANZAC SUR VERN	Formation de Gimeux			
3275	462241.686	2010726.081	MANZAC SUR VERN	Formation de Gimeux			
3276	462308.364	2010659.177	MANZAC SUR VERN	Formation de Gimeux			
3277	462425.337	2010700.874	MANZAC SUR VERN	Formation de Gimeux			
1315	452415.120	2051788.890	MAREUIL	Formation de Quinsac	marnes		
1318	452442.388	2051690.706	MAREUIL	Formation de Quinsac	marnes		
1317	452360.588	2051701.590	MAREUIL	Formation de Quinsac	marnes		
3724	452322.206	2051671.344	MAREUIL	Formation de Quinsac			
1318	452327.820	2051592.522	MAREUIL	Formation de Villars	calcaire		
3725	452094.904	2050904.430	MAREUIL	Formation de Villars			
3726	451933.937	2050856.999	MAREUIL	Formation de Villars			
1314	452461.520	2051827.156	MAREUIL	Holocène			
1350	467025.793	2021052.390	MARSAC SUR L'ISLE	Altérites de type Barade	complexe de fond de vallée		
1351	468404.040	2021802.807	MARSAC SUR L'ISLE	Altérites de type Barade	sables argileux		
3713	467165.568	2021016.759	MARSAC SUR L'ISLE	Altérites de type Barade			
3715	469329.516	2021781.726	MARSAC SUR L'ISLE	Altérites de type Barade			
3716	468399.572	2020554.136	MARSAC SUR L'ISLE	Altérites de type Barade			
3719	467027.856	2021130.754	MARSAC SUR L'ISLE	Altérites de type Barade			
1349	466541.975	2021736.014	MARSAC SUR L'ISLE	Coniacien	sables argileux		
1352	467681.234	2021544.457	MARSAC SUR L'ISLE	Coniacien	calcaire		
3714	467705.179	2021273.849	MARSAC SUR L'ISLE	Coniacien	calcaire		
3717	467722.020	2020123.248	MARSAC SUR L'ISLE	Formation de Gimeux			
3718	468251.322	2022220.176	MARSAC SUR L'ISLE	Holocène			
1344	465945.995	2022234.726	MARSAC SUR L'ISLE	Terrasse du Riss			
1345	466081.185	2022134.250	MARSAC SUR L'ISLE	Terrasse du Riss			
1346	466158.174	2021988.406	MARSAC SUR L'ISLE	Terrasse du Riss			
1347	466140.989	2021957.587	MARSAC SUR L'ISLE	Terrasse du Riss			
1348	466578.980	2021909.698	MARSAC SUR L'ISLE	Terrasse du Riss	alluvions		
1198	477860.323	2012030.776	MARSANEIX	Altérites de type Barade			
1199	477829.505	2012066.635	MARSANEIX	Altérites de type Barade			
1200	477798.686	2012087.143	MARSANEIX	Altérites de type Barade			
1211	477403.657	2012420.649	MARSANEIX	Altérites de type Barade			
1212	477403.657	2012394.985	MARSANEIX	Altérites de type Barade			
1215	475551.331	2011430.442	MARSANEIX	Altérites de type Barade			
1216	475659.024	2011281.111	MARSANEIX	Altérites de type Barade			
1219	476177.327	2008931.611	MARSANEIX	Altérites de type Barade			
1220	476208.146	2008946.963	MARSANEIX	Altérites de type Barade			
1221	478358.004	2009398.474	MARSANEIX	Altérites de type Barade			
1222	478737.681	2009419.096	MARSANEIX	Altérites de type Barade			
1223	474720.144	2012343.774	MARSANEIX	Altérites de type Barade			
1224	474632.843	2012194.951	MARSANEIX	Altérites de type Barade			
1225	474591.828	2012215.458	MARSANEIX	Altérites de type Barade			
1228	476223.498	2012790.129	MARSANEIX	Altérites de type Barade			
1229	477177.845	2012938.952	MARSANEIX	Altérites de type Barade			
1230	477234.327	2012913.289	MARSANEIX	Altérites de type Barade			
1231	477383.150	2013359.643	MARSANEIX	Altérites de type Barade			
1232	477773.023	2013287.810	MARSANEIX	Altérites de type Barade			
1233	478106.529	2013426.322	MARSANEIX	Altérites de type Barade			
1234	478116.840	2013354.488	MARSANEIX	Altérites de type Barade			
1235	478204.028	2014293.483	MARSANEIX	Altérites de type Barade			
1236	479676.678	2013564.948	MARSANEIX	Altérites de type Barade			
1237	479640.701	2013441.788	MARSANEIX	Altérites de type Barade			
1238	478491.361	2012728.606	MARSANEIX	Altérites de type Barade			
1239	479255.869	2012692.632	MARSANEIX	Altérites de type Barade			
1240	479102.005	2012651.617	MARSANEIX	Altérites de type Barade			
3236	477746.901	2013303.278	MARSANEIX	Altérites de type Barade			
3237	477735.330	2012140.875	MARSANEIX	Altérites de type Barade			
3696	477531.058	2012882.470	MARSANEIX	Altérites de type Barade			
3697	477543.200	2013553.148	MARSANEIX	Altérites de type Barade			
3698	478382.980	2012628.703	MARSANEIX	Altérites de type Barade			
3699	477216.912	2012858.296	MARSANEIX	Altérites de type Barade			
1209	478712.018	2011199.474	MARSANEIX	Formation de La Garde			
1210	478747.992	2011204.630	MARSANEIX	Formation de La Garde			
1201	477634.511	2011702.311	MARSANEIX	Formation de Limeyrat			
1202	477732.008	2011450.950	MARSANEIX	Formation de Limeyrat			
1203	477701.189	2011384.271	MARSANEIX	Formation de Limeyrat			
1204	477998.835	2010696.638	MARSANEIX	Formation de Limeyrat			
1205	477583.185	2010547.929	MARSANEIX	Formation de Limeyrat			
1206	478640.184	2010871.124	MARSANEIX	Formation de Limeyrat			
1207	478681.199	2010717.145	MARSANEIX	Formation de Limeyrat			
1208	478604.324	2010747.964	MARSANEIX	Formation de Limeyrat			
1213	477136.830	2012082.102	MARSANEIX	Formation de Limeyrat			
1214	478351.813	2011656.140	MARSANEIX	Formation de Limeyrat			
1217	475294.814	2010532.462	MARSANEIX	Formation de Limeyrat			
1218	478244.006	2010588.944	MARSANEIX	Formation de Limeyrat			
1226	476156.820	2012225.769	MARSANEIX	Formation de Limeyrat			
1227	476172.172	2012251.318	MARSANEIX	Formation de Limeyrat			
3700	478987.319	2012127.241	MARSANEIX	Formation de Limeyrat			
1322	491007.397	2033879.820	MAYAC	Bathonien inf à moy	calcaire	argiles	
1323	490469.961	2033358.653	MAYAC	Bathonien inf à moy	calcaire	argiles	
1325	489929.317	2032632.410	MAYAC	Bathonien inf à moy	calcaire	argiles	
1328	490115.031	2032723.606	MAYAC	Bathonien inf à moy	calcaire	argiles	
1327	490131.300	2032482.556	MAYAC	Bathonien inf à moy	calcaire	argiles	
1328	490981.390	2032586.812	MAYAC	Bathonien inf à moy	calcaire	argiles	
1329	491486.174	2032697.599	MAYAC	Bathonien inf à moy	calcaire	argiles	
1324	490010.775	2032912.527	MAYAC	Haute terrasse	calcaire	argiles	
1331	490740.340	2032082.028	MAYAC	Haute terrasse	calcaire	argiles	
1332	490711.011	2031531.646	MAYAC	Haute terrasse	calcaire	argiles	
1330	490608.244	2032338.711	MAYAC	Holocène	complexe de fond de vallée		
1319	491658.713	2034071.950	MAYAC	Terrasse du Riss	gravier	galets	matrice sabl
1320	491609.907	2033814.631	MAYAC	Terrasse du Riss	gravier	galets	matrice sabl
1321	491495.913	2033661.569	MAYAC	Terrasse du Riss	gravier	galets	matrice sabl
1263	462193.109	2023453.036	MENSIGNAC	Altérites de type Barade	sable argileux		

Cartographie de l'aléa retrait-gonflement des argiles dans le département de la Dordogne

1264	461278.861	2024969.337	MENSIGNAC	Altérites de type Barade	sable argileux			
1265	462277.545	2023537.472	MENSIGNAC	Altérites de type Barade	sable argileux			
1285	461025.552	2025967.906	MENSIGNAC	Altérites de type Barade	sable argileux			
1286	460996.223	2026023.013	MENSIGNAC	Altérites de type Barade	sable argileux			
1287	461029.218	2025912.914	MENSIGNAC	Altérites de type Barade	sable argileux			
1288	461275.195	2026111.116	MENSIGNAC	Altérites de type Barade	sable argileux			
1289	461759.815	2026048.677	MENSIGNAC	Altérites de type Barade	sable argileux			
1290	461535.836	2026738.945	MENSIGNAC	Altérites de type Barade	sable argileux			
1291	461910.357	2026625.180	MENSIGNAC	Altérites de type Barade	sable argileux			
1292	461965.464	2026621.514	MENSIGNAC	Altérites de type Barade	sable argileux			
1293	461925.021	2026584.738	MENSIGNAC	Altérites de type Barade	sable argileux			
1294	461579.944	2026727.947	MENSIGNAC	Altérites de type Barade	sable argileux			
1295	461374.295	2027157.460	MENSIGNAC	Altérites de type Barade	sable argileux			
1304	458885.088	2027146.462	MENSIGNAC	Altérites de type Barade	sable argileux			
1305	458965.858	2027128.131	MENSIGNAC	Altérites de type Barade	sable argileux			
1306	458866.758	2027179.572	MENSIGNAC	Altérites de type Barade	sable argileux			
1307	459017.299	2027080.356	MENSIGNAC	Altérites de type Barade	sable argileux			
1308	458929.197	2027146.462	MENSIGNAC	Altérites de type Barade	sable argileux			
1309	460558.263	2028148.813	MENSIGNAC	Altérites de type Barade	sable argileux			
1311	461565.279	2028384.424	MENSIGNAC	Altérites de type Barade	sables argileux			
1313	461293.525	2026015.681	MENSIGNAC	Altérites de type Barade	sable argileux			
1268	458529.013	2023401.595	MENSIGNAC	Altérites du Campanien supérieur	argiles			
1275	457713.865	2026118.448	MENSIGNAC	Formation de Biron	calcaire			
1269	458859.425	2025321.746	MENSIGNAC	Formation de Gimeux	calcaire			
1270	459006.301	2025240.976	MENSIGNAC	Formation de Gimeux	calcaire			
1271	458987.855	2025167.538	MENSIGNAC	Formation de Gimeux	calcaire			
1276	458878.558	2026194.406	MENSIGNAC	Formation de Gimeux	calcaire			
1279	460380.079	2026605.589	MENSIGNAC	Formation de Gimeux	calcaire			
1280	460515.956	2026491.823	MENSIGNAC	Formation de Gimeux	calcaire			
1281	460402.191	2026803.905	MENSIGNAC	Formation de Gimeux	calcaire			
1282	460589.394	2026473.493	MENSIGNAC	Formation de Gimeux	calcaire			
1283	460732.603	2026679.027	MENSIGNAC	Formation de Gimeux	calcaire			
1284	460637.168	2026623.820	MENSIGNAC	Formation de Gimeux	calcaire			
1296	460853.701	2026958.113	MENSIGNAC	Formation de Gimeux	calcaire			
1297	460203.874	2027248.083	MENSIGNAC	Formation de Gimeux	calcaire			
1298	460167.213	2027339.852	MENSIGNAC	Formation de Gimeux	calcaire			
1299	460071.778	2027541.834	MENSIGNAC	Formation de Gimeux	calcaire			
1301	459685.457	2027752.295	MENSIGNAC	Formation de Gimeux	calcaire			
1310	462501.525	2027950.496	MENSIGNAC	Formation de Gimeux	calcaire			
1312	460769.265	2026741.466	MENSIGNAC	Formation de Gimeux	calcaire			
3238	461170.709	2027485.009	MENSIGNAC	Formation de Gimeux	calcaire			
3667	460575.989	2026698.961	MENSIGNAC	Formation de Gimeux	calcaire			
1266	460155.412	2025329.078	MENSIGNAC	Formation de Segonzac	calcaire			
1267	458774.989	2024525.044	MENSIGNAC	Formation de Segonzac	calcaire			
1272	458860.113	2025753.780	MENSIGNAC	Formation de Segonzac	calcaire			
1273	458162.626	2025856.661	MENSIGNAC	Formation de Segonzac	calcaire			
1274	458103.853	2026227.402	MENSIGNAC	Formation de Segonzac	calcaire			
1277	459550.382	2026003.537	MENSIGNAC	Formation de Segonzac	calcaire			
1278	459822.021	2026179.742	MENSIGNAC	Formation de Segonzac	calcaire			
1300	460457.183	2027769.480	MENSIGNAC	Formation de St Laurent sur Manoire	calcaire argileux			
1302	459039.296	2028009.269	MENSIGNAC	Formation de St Laurent sur Manoire	calcaire argileux			
1303	458808.786	2028044.785	MENSIGNAC	Formation de St Laurent sur Manoire	calcaire argileux			
2520	498447.837	1989114.849	MEYRALS	Formation de Bousstran	marnes	calcaire		
2521	500199.029	1989547.142	MEYRALS	Formation de Bousstran	marnes	calcaire		
2522	499344.471	1990417.625	MEYRALS	Formation de Bousstran	marnes	calcaire		
2523	497756.566	1990644.469	MEYRALS	Formation de Bousstran	marnes	calcaire		
2524	501902.991	1991314.459	MEYRALS	Formation de Bousstran	marnes	calcaire		
1154	488172.196	2062191.501	MIALLET	Altérites sur socle	altérites			
1155	488191.100	2062125.166	MIALLET	Leptynites	Complexe volcanodétritique acide			
1156	488216.419	2061932.464	MIALLET	Leptynites	Complexe volcanodétritique acide			
1157	487992.096	2061885.033	MIALLET	Leptynites	Complexe volcanodétritique acide			
1353	488905.313	2014483.550	MILHAC D'AUBEROCHÉ	Altérites de type Barade				
1354	488464.801	2014499.933	MILHAC D'AUBEROCHÉ	Altérites de type Barade				
1357	488831.876	2014911.803	MILHAC D'AUBEROCHÉ	Altérites de type Barade				
1360	487502.206	2016070.195	MILHAC D'AUBEROCHÉ	Altérites de type Barade				
1361	487441.027	2016261.866	MILHAC D'AUBEROCHÉ	Altérites de type Barade				
1364	489643.471	2013720.875	MILHAC D'AUBEROCHÉ	Altérites de type Barade				
1366	489582.292	2013557.731	MILHAC D'AUBEROCHÉ	Altérites de type Barade				
1367	490108.501	2014234.824	MILHAC D'AUBEROCHÉ	Altérites de type Barade				
1368	490532.629	2014471.291	MILHAC D'AUBEROCHÉ	Altérites de type Barade				
1369	490463.316	2014287.754	MILHAC D'AUBEROCHÉ	Altérites de type Barade				
1370	490512.236	2013484.293	MILHAC D'AUBEROCHÉ	Altérites de type Barade				
1371	490504.102	2013541.347	MILHAC D'AUBEROCHÉ	Altérites de type Barade				
1372	490495.968	2013578.124	MILHAC D'AUBEROCHÉ	Altérites de type Barade				
1375	488187.434	2013243.701	MILHAC D'AUBEROCHÉ	Altérites de type Barade				
1376	491719.548	2013056.040	MILHAC D'AUBEROCHÉ	Altérites de type Barade				
1377	491695.031	2012688.996	MILHAC D'AUBEROCHÉ	Altérites de type Barade				
1358	488799.224	2014883.278	MILHAC D'AUBEROCHÉ	Formation d'Alur	calcaire crayo-mameux			
1373	490867.052	2012697.100	MILHAC D'AUBEROCHÉ	Formation de La Garde	sables	graviers	galets	
1355	488407.832	2014430.505	MILHAC D'AUBEROCHÉ	Formation de Limeyrat				
1356	488395.374	2014353.058	MILHAC D'AUBEROCHÉ	Formation de Limeyrat				
1362	488509.597	2013060.164	MILHAC D'AUBEROCHÉ	Formation de Limeyrat				
1363	489655.730	2012864.368	MILHAC D'AUBEROCHÉ	Formation de Limeyrat				
1374	490610.182	2012603.269	MILHAC D'AUBEROCHÉ	Formation de Limeyrat	sables	graviers	galets	
1378	491723.558	2012399.339	MILHAC D'AUBEROCHÉ	Formation de Limeyrat				
1365	489566.024	2013590.382	MILHAC D'AUBEROCHÉ	Formation de Marsaguel				
1359	488458.553	2015323.788	MILHAC D'AUBEROCHÉ	Formation de St Félix de Reilhac				
2913	418493.874	1999555.984	MINZAC	Formation de Boisbretteau (partie inférieure)				
2907	419198.922	2000667.632	MINZAC	Formation de Boisbretteau (partie moyenne)				
2908	419252.998	2000619.513	MINZAC	Formation de Boisbretteau (partie moyenne)				
2909	419180.820	2000595.454	MINZAC	Formation de Boisbretteau (partie moyenne)				
2910	419234.896	2000541.264	MINZAC	Formation de Boisbretteau (partie moyenne)				
2911	419138.774	2000685.733	MINZAC	Formation de Boisbretteau (partie moyenne)				
2912	419301.001	2000517.205	MINZAC	Formation de Boisbretteau (partie moyenne)				
2914	418884.778	1999573.512	MINZAC	Formation de Boisbretteau (partie moyenne)				
2915	418817.985	1999134.490	MINZAC	Formation de Boisbretteau (partie moyenne)				
2916	419425.307	1999031.494	MINZAC	Formation de Boisbretteau (partie moyenne)				
2918	419030.049	2000301.016	MINZAC	Formation de Boisbretteau (partie moyenne)				
2919	418843.190	1999952.387	MINZAC	Formation de Boisbretteau (partie moyenne)				
2917	416072.720	1996912.912	MINZAC	Formation de Boisbretteau (partie moyenne)				
1333	454141.996	1977860.883	MONBAZILLAC	Calcaires de Monbazillac	calcaire			
1335	452868.922	1978141.837	MONBAZILLAC	Calcaires de Monbazillac	calcaire			
1337	451920.876	1979172.142	MONBAZILLAC	Calcaires de Monbazillac	calcaire			
3239	451617.502	1978024.405	MONBAZILLAC	Calcaires de Monbazillac				
1334	454352.885	1978036.435	MONBAZILLAC	Molasses de l'Agenais (partie supérieure)				
1336	451939.207	1978929.488	MONBAZILLAC	Molasses de l'Agenais (partie supérieure)				
1338	453972.550	1978727.964	MONBAZILLAC	Molasses de l'Agenais (partie supérieure)				
1339	454224.370	1978329.498	MONBAZILLAC	Molasses de l'Agenais (partie supérieure)				
1340	454636.583	1978393.656	MONBAZILLAC	Molasses de l'Agenais (partie supérieure)				
1341	454705.209	1978434.900	MONBAZILLAC	Molasses de l'Agenais (partie supérieure)				
1342	454659.497	1978544.771	MONBAZILLAC	Molasses de l'Agenais (partie supérieure)				
3767	454768.565	1978234.636	MONBAZILLAC	Molasses de l'Agenais (partie supérieure)				
3769	451432.132	1979180.734	MONBAZILLAC	Molasses de l'Agenais (partie supérieure)				
3768	451718.894	1979591.802	MONBAZILLAC	Molasses de l'Agenais (partie supérieure)				
1343	453100.692	1980731.749	MONBAZILLAC	Molasses du Fronsadais (partie inférieure)	sables	argiles		
1092	440821.123	1976129.116	MONESTIER	Terrasse du Riss				
1091	440224.914	1976430.772	MONESTIER	Argiles et calcaires de Castillon	molasses	calcaire		
1093	439586.659	1975743.367	MONESTIER	Molasses de l'Agenais (partie inférieure)	argiles			
1094	441768.023	1976164.288	MONESTIER	Molasses de l'Agenais (partie inférieure)	argiles			
1090	439628.705	1977055.050	MONESTIER	Molasses de l'Agenais (partie supérieure)	argiles	grès	sables	

Cartographie de l'aléa retrait-gonflement des argiles dans le département de la Dordogne

3259	434186.522	1992384.061	MONFAUCON	Formation de Boisbreteau (partie moyenne)			
3260	435740.171	1993540.181	MONFAUCON	Formation de Boisbreteau (partie moyenne)			
3261	435715.424	1993784.304	MONFAUCON	Formation de Boisbreteau (partie moyenne)			
3262	436747.877	1993407.492	MONFAUCON	Formation de Boisbreteau (partie moyenne)			
3263	435468.302	1991299.680	MONFAUCON	Formation de Boisbreteau (partie moyenne)			
3809	436841.130	1991740.785	MONFAUCON	Formation de Boisbreteau (partie moyenne)			
3810	435203.881	1993240.796	MONFAUCON	Formation de Boisbreteau (partie moyenne)			
2450	460186.575	2000002.911	MONTAGNAC LA CREMPSE	Altérites du Bergeracois	argiles sableuses		
2451	460948.105	1999993.158	MONTAGNAC LA CREMPSE	Altérites du Bergeracois	argiles sableuses		
2453	458831.585	2001448.784	MONTAGNAC LA CREMPSE	Altérites du Bergeracois	argiles sableuses		
2465	461447.848	1999334.410	MONTAGNAC LA CREMPSE	Altérites du Bergeracois	argiles sableuses		
2452	459670.219	2000598.318	MONTAGNAC LA CREMPSE	Formation de Barbezeux	calcaire crayeux		
2454	457663.914	2001145.263	MONTAGNAC LA CREMPSE	Formation de Barbezeux	calcaire crayeux		
2455	457736.091	2001134.036	MONTAGNAC LA CREMPSE	Formation de Barbezeux	calcaire crayeux		
2449	459434.783	1999147.092	MONTAGNAC LA CREMPSE	Formation de Beau-Repos	sables	graviers	galets
2460	456010.362	1998878.861	MONTAGNAC LA CREMPSE	Formation de Beau-Repos	sables	graviers	galets
2463	458139.025	1998298.147	MONTAGNAC LA CREMPSE	Formation de Beau-Repos	sables	graviers	galets
2456	458184.967	1999749.259	MONTAGNAC LA CREMPSE	Formation de Lalinde	calcaire	calcaire gréseux	
2457	457289.622	1999455.508	MONTAGNAC LA CREMPSE	Formation de Lalinde	calcaire	calcaire gréseux	
2458	456850.450	1999556.213	MONTAGNAC LA CREMPSE	Formation de Lalinde	calcaire	calcaire gréseux	
2461	456821.814	1998421.880	MONTAGNAC LA CREMPSE	Formation de Lalinde	calcaire	calcaire gréseux	
2462	456777.047	1998366.315	MONTAGNAC LA CREMPSE	Formation de Lalinde	calcaire	calcaire gréseux	
2464	460802.804	1998918.187	MONTAGNAC LA CREMPSE	Formation de Lalinde	calcaire	calcaire gréseux	
3741	458612.647	2000005.432	MONTAGNAC LA CREMPSE	Formation de Lalinde			
2459	456739.355	1999522.759	MONTAGNAC LA CREMPSE	Formation de Lamonzie	calcaire crayeux		
1165	454447.662	2032360.312	MONTAGRIER	Altérites du Campanien supérieur	argiles		
1166	454498.415	2032431.115	MONTAGRIER	Altérites du Campanien supérieur			
1160	453985.611	2031776.820	MONTAGRIER	Formation de Biron	marnes	calcaire	
1169	454279.362	2032380.362	MONTAGRIER	Formation de Biron	marnes	calcaire	
1170	454310.066	2032338.888	MONTAGRIER	Formation de Biron	marnes	calcaire	
1171	454487.646	2032213.437	MONTAGRIER	Formation de Biron	marnes	calcaire	
1172	454700.054	2032468.464	MONTAGRIER	Formation de Biron	marnes	calcaire	
1174	453909.538	2032106.545	MONTAGRIER	Formation de Biron	marnes	calcaire	
1175	453675.821	2032073.206	MONTAGRIER	Formation de Biron	marnes	calcaire	
1176	453241.839	2031942.370	MONTAGRIER	Formation de Biron	marnes	calcaire	
1177	453412.774	2031695.363	MONTAGRIER	Formation de Biron	marnes	calcaire	
1183	452781.163	2032030.473	MONTAGRIER	Formation de Biron	marnes	calcaire	
1196	452213.596	2031484.280	MONTAGRIER	Formation de Biron	marnes	calcaire	
1187	454813.212	2031195.963	MONTAGRIER	Formation de Gimeux	calcaire		
1182	453105.619	2030721.883	MONTAGRIER	Formation de Gimeux	calcaire		
1190	455138.045	2031219.908	MONTAGRIER	Formation de Gimeux	calcaire		
1191	455230.157	2032033.108	MONTAGRIER	Formation de Gimeux	calcaire		
1194	453641.107	2030629.771	MONTAGRIER	Formation de Gimeux	calcaire		
1195	455877.807	2030704.469	MONTAGRIER	Formation de Gimeux	calcaire argileux		
1158	454017.690	2031684.593	MONTAGRIER	Formation de Segonzac	calcaire		
1159	454026.970	2031600.501	MONTAGRIER	Formation de Segonzac	calcaire		
1161	454119.197	2031645.870	MONTAGRIER	Formation de Segonzac	calcaire		
1162	454171.210	2031592.481	MONTAGRIER	Formation de Segonzac	calcaire		
1163	454004.288	2031924.956	MONTAGRIER	Formation de Segonzac	calcaire		
1164	454061.684	2031748.116	MONTAGRIER	Formation de Segonzac	calcaire		
1166	454364.829	2031340.089	MONTAGRIER	Formation de Segonzac	calcaire		
1173	454201.915	2032909.090	MONTAGRIER	Formation de Segonzac	calcaire crayo-argileux	calcaire crayeux	
1178	452988.187	2031003.604	MONTAGRIER	Formation de Segonzac	calcaire		
1179	453030.806	2030540.294	MONTAGRIER	Formation de Segonzac	calcaire		
1180	452948.713	2030453.451	MONTAGRIER	Formation de Segonzac	calcaire		
1181	453340.253	2030774.813	MONTAGRIER	Formation de Segonzac	calcaire		
1184	455533.188	2033615.513	MONTAGRIER	Formation de Segonzac	calcaire		
1189	453563.659	2031442.971	MONTAGRIER	Formation de Segonzac	calcaire		
1192	453641.107	2031401.497	MONTAGRIER	Formation de Segonzac	calcaire		
1193	453342.888	2030774.813	MONTAGRIER	Formation de Segonzac	calcaire		
1185	455997.989	2031042.328	MONTAGRIER	Formation de St Laurent sur Manoire	calcaire argileux		
1186	456075.436	2031110.496	MONTAGRIER	Formation de St Laurent sur Manoire	calcaire argileux		
1187	456023.308	2030971.528	MONTAGRIER	Formation de St Laurent sur Manoire	calcaire argileux		
1188	456039.347	2031131.805	MONTAGRIER	Formation de St Laurent sur Manoire	calcaire argileux		
1197	456433.230	2032770.235	MONTAGRIER	Formation de St Laurent sur Manoire	calcaire argileux		
2970	420514.042	1988736.462	MONTCARET	Argiles et Calcaires de Castillon			
2973	420242.860	1986633.920	MONTCARET	Colluvions			
2974	420824.749	1986850.567	MONTCARET	Colluvions			
2976	423533.925	1986303.737	MONTCARET	Colluvions			
2971	418758.295	1990087.442	MONTCARET	Formation de Boisbreteau (partie inférieure)	sables argileux		
2964	418825.890	1988086.750	MONTCARET	Marnes à huîtres de l'Agenais	marnes		
2967	420807.105	1988033.018	MONTCARET	Marnes à huîtres de l'Agenais			
2968	420679.362	1988058.796	MONTCARET	Marnes à huîtres de l'Agenais			
2965	420538.559	1987924.752	MONTCARET	Molasses de l'Agenais (partie inférieure)			
2966	420660.001	1987962.903	MONTCARET	Molasses de l'Agenais (partie inférieure)			
2969	420296.936	1988896.513	MONTCARET	Molasses du Fronsadais (partie supérieure)			
2972	420178.474	1986301.675	MONTCARET	Terrasse du Riss			
2975	422505.453	1986682.153	MONTCARET	Terrasse du Riss			
2525	483512.394	1973252.900	MONTFERRAND DU PERIGORD	Formation de Coursac	calcaire crayeux		
1258	427931.712	2005437.762	MONTPON MENESTEROL	Eocène supérieur	sables	argiles	Paléothérium
1253	429239.728	2001432.369	MONTPON MENESTEROL	Formation de Boisbreteau (partie moyenne)	sables	graviers	galets
1260	428298.098	1999948.544	MONTPON MENESTEROL	Formation de Boisbreteau (partie moyenne)	sables	graviers	galets
1261	428216.068	2000127.904	MONTPON MENESTEROL	Formation de Boisbreteau (partie moyenne)	sables	graviers	galets
1262	428907.139	1999773.776	MONTPON MENESTEROL	Formation de Boisbreteau (partie moyenne)	sables	graviers	galets
1254	430570.887	2006837.204	MONTPON MENESTEROL	Haute terrasse			
1255	430882.396	2006831.248	MONTPON MENESTEROL	Haute terrasse	haute terrasse		
1256	430773.901	2006590.998	MONTPON MENESTEROL	Haute terrasse			
1257	429957.493	2006824.258	MONTPON MENESTEROL	Haute terrasse	sables	argiles	Paléothérium
1241	429245.342	2003248.201	MONTPON MENESTEROL	Terrasse du Riss	haute terrasse		
1242	428873.914	2003375.777	MONTPON MENESTEROL	Terrasse du Riss			
1243	428318.658	2003514.060	MONTPON MENESTEROL	Terrasse du Riss	haute terrasse		
1244	428420.342	2003980.579	MONTPON MENESTEROL	Terrasse du Riss	haute terrasse		
1245	427798.355	2003630.690	MONTPON MENESTEROL	Terrasse du Riss	haute terrasse		
1246	428204.382	2002654.460	MONTPON MENESTEROL	Terrasse du Riss			
1247	427331.836	2003950.333	MONTPON MENESTEROL	Terrasse du Riss	alluvions		
1248	427115.877	2003099.440	MONTPON MENESTEROL	Terrasse du Riss	haute terrasse		
1249	427098.892	2002749.551	MONTPON MENESTEROL	Terrasse du Riss	haute terrasse		
1250	427599.695	2003453.568	MONTPON MENESTEROL	Terrasse du Riss			
1251	428243.220	2004624.104	MONTPON MENESTEROL	Terrasse du Riss	haute terrasse		
1252	427893.446	2004256.915	MONTPON MENESTEROL	Terrasse du Riss	haute terrasse		
1259	424905.183	2005489.432	MONTPON MENESTEROL	Terrasse du Riss			
2853	461832.338	1985483.155	MOULEYDIER	Formation d'Aubeterre			
2852	461866.019	1985387.312	MOULEYDIER	Terrasse du Wurm			
2854	462164.925	1985328.080	MOULEYDIER	Terrasse du Wurm			
1152	420965.781	2003052.582	MOULIN NEUF	Terrasse du Riss			
3679	418877.789	2004495.330	MOULIN NEUF	Terrasse du Wurm			
3033	506524.986	2024282.734	NAILHAC	Bajocien	calcaire		
3019	505490.671	2026291.789	NAILHAC	Formation de Rouffignac	argiles		
3020	505459.050	2026236.453	NAILHAC	Formation de Tourtoirac			
3032	506588.227	2024243.093	NAILHAC	Formation de Tourtoirac			
3783	506584.905	2024313.552	NAILHAC	Formation de Tourtoirac			
3011	507119.018	2025792.504	NAILHAC	Formation des Grès de Lougnac	grès		
3012	507055.892	2025855.860	NAILHAC	Formation des Grès de Lougnac	grès		
3014	506700.160	2026045.812	NAILHAC	Formation des Grès de Lougnac			
3021	507420.674	2027476.531	NAILHAC	Formation des Grès de Lougnac	grès		
3009	507000.441	2025816.334	NAILHAC	Hettangien -Piensbachien	calcaire	argiles	grès
3010	506978.725	2025768.903	NAILHAC	Hettangien -Piensbachien	calcaire	argile	grès
3013	507032.062	2025729.262	NAILHAC	Hettangien -Piensbachien	calcaire	argilites	grès
3015	506771.077	2025810.914	NAILHAC	Hettangien -Piensbachien			
3016	506533.922	2025674.270	NAILHAC	Hettangien -Piensbachien			

Cartographie de l'aléa retrait-gonflement des argiles dans le département de la Dordogne

3017	505941.379	2026370.497	NAILHAC	Hettangien -Piensbachien			
3018	506075.996	2026639.272	NAILHAC	Hettangien -Piensbachien			
3022	507831.170	2026566.865	NAILHAC	Hettangien -Piensbachien	calcaire	argilite	grès
3023	507451.035	2025578.835	NAILHAC	Hettangien -Piensbachien	calcaire	argilites	grès
3024	508004.510	2025665.448	NAILHAC	Hettangien -Piensbachien	calcaire	argilites	grès
3025	507300.379	2025017.455	NAILHAC	Hettangien -Piensbachien			
3026	507979.878	2024392.375	NAILHAC	Hettangien -Piensbachien			
3027	506548.701	2024164.042	NAILHAC	Hettangien -Piensbachien			
3028	506422.219	2024164.156	NAILHAC	Hettangien -Piensbachien			
3029	506588.113	2024069.180	NAILHAC	Hettangien -Piensbachien			
3030	506485.460	2024219.493	NAILHAC	Hettangien -Piensbachien			
3031	506516.966	2024108.706	NAILHAC	Hettangien -Piensbachien			
3034	506437.113	2022867.367	NAILHAC	Hettangien -Piensbachien			
1061	491230.116	2050066.254	NANTHEUIL	Formation de Boisbretreau (partie moyenne)	Formation fluviatile		
1062	491270.673	2050066.254	NANTHEUIL	Formation de Boisbretreau (partie moyenne)	Formation fluviatile		
1063	491183.258	2050094.323	NANTHEUIL	Formation de Boisbretreau (partie moyenne)	Formation fluviatile		
1064	491314.323	2050069.348	NANTHEUIL	Formation de Boisbretreau (partie moyenne)	Formation fluviatile		
1071	491171.687	2045627.109	NANTHEUIL	Granite de Cognac			
1073	491723.787	2044763.041	NANTHEUIL	Hettangien -Piensbachien	dolomite	marnes	grès
1069	491549.186	2046207.279	NANTHEUIL	Hettangien -Piensbachien	grès	sables	
1070	490903.484	2046051.352	NANTHEUIL	Hettangien -Piensbachien	grès	sables	
1072	491648.975	2045253.910	NANTHEUIL	Piensbachien	grès		
1065	491592.837	2047270.923	NANTHEUIL	Piensbachien	grès		
1066	491627.092	2047230.366	NANTHEUIL	Piensbachien	grès		
1067	491655.161	2047202.297	NANTHEUIL	Piensbachien	grès		
1068	491698.926	2047245.947	NANTHEUIL	Piensbachien	grès		
3720	494230.523	2046187.115	NANTHIAT	Colluvions			
2519	494233.731	2045444.145	NANTHIAT	Hettangien -Piensbachien			
2540	486860.399	2037834.345	NEGRONDES	Bathonien supérieur à Oxfordien	calcaire		
2541	486864.638	2037884.640	NEGRONDES	Bathonien supérieur à Oxfordien	calcaire		
2542	486793.377	2037876.277	NEGRONDES	Bathonien supérieur à Oxfordien	calcaire		
2543	486877.126	2037800.777	NEGRONDES	Bathonien supérieur à Oxfordien	calcaire		
2544	485927.018	2038258.016	NEGRONDES	Bathonien supérieur à Oxfordien	calcaire		
2545	485939.620	2038298.947	NEGRONDES	Bathonien supérieur à Oxfordien	calcaire		
2546	487623.303	2038968.448	NEGRONDES	Bathonien supérieur à Oxfordien	calcaire		
2547	487673.484	2038930.756	NEGRONDES	Bathonien supérieur à Oxfordien	calcaire		
2548	487573.123	2038897.778	NEGRONDES	Bathonien supérieur à Oxfordien	calcaire		
2550	485678.573	2039187.845	NEGRONDES	Bathonien supérieur à Oxfordien	calcaire		
2551	485643.120	2039221.299	NEGRONDES	Bathonien supérieur à Oxfordien	calcaire		
2552	485316.946	2039669.601	NEGRONDES	Bathonien supérieur à Oxfordien	calcaire		
2571	484446.004	2039548.962	NEGRONDES	Bathonien supérieur à Oxfordien	calcaire crayeux	calcaire	
2553	484637.103	2037823.690	NEGRONDES	Colluvions	calcaire crayeux		
2554	484691.522	2037806.849	NEGRONDES	Colluvions			
2555	484641.227	2037735.703	NEGRONDES	Colluvions			
2556	484683.159	2037840.417	NEGRONDES	Colluvions	calcaire crayeux		
2557	484666.317	2037698.010	NEGRONDES	Colluvions			
2558	484603.534	2037731.578	NEGRONDES	Colluvions			
2560	484913.210	2037580.578	NEGRONDES	Colluvions			
2561	484896.483	2037618.271	NEGRONDES	Colluvions			
2562	484867.154	2037572.215	NEGRONDES	Colluvions			
2563	483658.124	2038687.071	NEGRONDES	Colluvions			
2566	483633.492	2039264.949	NEGRONDES	Colluvions			
2567	483762.495	2038347.837	NEGRONDES	Colluvions			
2564	482628.162	2038675.385	NEGRONDES	Formation de Boisbretreau (partie moyenne)	sables	graviers	galets
2565	482636.411	2038625.090	NEGRONDES	Formation de Boisbretreau (partie moyenne)	sables		
2549	485592.939	2039221.413	NEGRONDES	Formation de Villars			
2559	484654.402	2038481.079	NEGRONDES	Formation de Villars	calcaire crayeux		
2568	484609.034	2039305.964	NEGRONDES	Formation de Villars	calcaire		
2569	484483.582	2039414.918	NEGRONDES	Formation de Villars	calcaire		
2570	484621.751	2039456.620	NEGRONDES	Formation de Villars	calcaire		
2691	453244.933	2010405.522	NEUVIC SUR L'ISLE	Altérites de type Barade			
2692	453299.810	2010364.277	NEUVIC SUR L'ISLE	Altérites de type Barade			
2693	452846.811	2010563.854	NEUVIC SUR L'ISLE	Altérites de type Barade			
2697	452056.868	2010262.541	NEUVIC SUR L'ISLE	Altérites de type Barade			
2700	451788.780	2010050.019	NEUVIC SUR L'ISLE	Altérites de type Barade			
2680	455784.206	2012287.865	NEUVIC SUR L'ISLE	Formation d'Aubeterre			
2681	455753.272	2012236.310	NEUVIC SUR L'ISLE	Formation d'Aubeterre			
2682	454174.304	2012567.839	NEUVIC SUR L'ISLE	Formation d'Aubeterre			
2683	454160.097	2012141.906	NEUVIC SUR L'ISLE	Formation d'Aubeterre			
2684	454111.979	2012126.272	NEUVIC SUR L'ISLE	Formation d'Aubeterre			
2685	454118.739	2012073.280	NEUVIC SUR L'ISLE	Formation d'Aubeterre			
2687	454063.975	2012169.517	NEUVIC SUR L'ISLE	Formation d'Aubeterre			
2723	451552.771	2013991.941	NEUVIC SUR L'ISLE	Formation d'Aubeterre			
2724	451497.779	2013957.686	NEUVIC SUR L'ISLE	Formation d'Aubeterre			
2725	451546.012	2014053.808	NEUVIC SUR L'ISLE	Formation d'Aubeterre			
2719	451160.263	2013017.318	NEUVIC SUR L'ISLE	Formation de Barbezieux			
2721	451146.630	2013079.068	NEUVIC SUR L'ISLE	Formation de Barbezieux			
2726	452706.695	2014306.543	NEUVIC SUR L'ISLE	Formation de Barbezieux			
2727	452844.061	2014381.929	NEUVIC SUR L'ISLE	Formation de Barbezieux			
2728	452534.843	2014121.402	NEUVIC SUR L'ISLE	Formation de Barbezieux			
2729	452926.664	2014512.421	NEUVIC SUR L'ISLE	Formation de Barbezieux			
2730	452624.206	2014258.654	NEUVIC SUR L'ISLE	Formation de Barbezieux			
2731	452885.420	2014457.429	NEUVIC SUR L'ISLE	Formation de Barbezieux			
2732	452913.031	2014587.921	NEUVIC SUR L'ISLE	Formation de Barbezieux			
2733	452534.729	2014032.154	NEUVIC SUR L'ISLE	Formation de Barbezieux			
2718	450459.798	2012867.003	NEUVIC SUR L'ISLE	Formation de Beau-Repos			
2678	455763.011	2011745.388	NEUVIC SUR L'ISLE	Formation de Biron			
2679	455680.637	2011738.629	NEUVIC SUR L'ISLE	Formation de Biron			
2701	451232.555	2009975.092	NEUVIC SUR L'ISLE	Formation de Biron			
2702	451101.948	2009906.580	NEUVIC SUR L'ISLE	Formation de Biron			
2703	451225.108	2009473.744	NEUVIC SUR L'ISLE	Formation de Biron			
3234	451310.232	2009453.924	NEUVIC SUR L'ISLE	Formation de Biron			
2686	454015.857	2012169.517	NEUVIC SUR L'ISLE	Formation de Lalinde			
2694	452654.796	2010804.445	NEUVIC SUR L'ISLE	Haute terrasse			
2677	456154.029	2011367.201	NEUVIC SUR L'ISLE	Holocène			
2690	453534.215	2011215.514	NEUVIC SUR L'ISLE	Holocène			
2712	451344.717	2012090.007	NEUVIC SUR L'ISLE	Holocène			
2716	450514.676	2012825.759	NEUVIC SUR L'ISLE	Holocène			
2717	450445.935	2012812.011	NEUVIC SUR L'ISLE	Holocène			
2720	451125.893	2012962.324	NEUVIC SUR L'ISLE	Holocène			
2722	451105.271	2012879.950	NEUVIC SUR L'ISLE	Holocène			
2688	453540.975	2011160.836	NEUVIC SUR L'ISLE	Terrasse du Riss			
2689	453637.097	2011153.647	NEUVIC SUR L'ISLE	Terrasse du Riss			
2695	452710.246	2011230.178	NEUVIC SUR L'ISLE	Terrasse du Riss			
2696	452641.506	2011223.304	NEUVIC SUR L'ISLE	Terrasse du Riss			
2698	452071.304	2010956.133	NEUVIC SUR L'ISLE	Terrasse du Riss			
2699	452036.933	2010921.877	NEUVIC SUR L'ISLE	Terrasse du Riss			
2704	450250.712	2010113.489	NEUVIC SUR L'ISLE	Terrasse du Riss			
2705	450346.949	2010168.367	NEUVIC SUR L'ISLE	Terrasse du Riss			
2706	451047.758	2010510.924	NEUVIC SUR L'ISLE	Terrasse du Riss			
2707	450979.017	2010531.546	NEUVIC SUR L'ISLE	Terrasse du Riss			
2708	450897.216	2011005.511	NEUVIC SUR L'ISLE	Terrasse du Riss			
2709	450958.968	2010957.393	NEUVIC SUR L'ISLE	Terrasse du Riss			
2710	450897.102	2010909.389	NEUVIC SUR L'ISLE	Terrasse du Riss			
2711	450966.300	2011390.000	NEUVIC SUR L'ISLE	Terrasse du Riss			
2713	451378.972	2012069.385	NEUVIC SUR L'ISLE	Terrasse du Riss			
2714	451338.072	2012357.866	NEUVIC SUR L'ISLE	Terrasse du Riss			
2715	451406.812	2012350.877	NEUVIC SUR L'ISLE	Terrasse du Riss			
2734	452878.202	2014134.692	NEUVIC SUR L'ISLE	Terrasse du Riss			
2735	452981.198	2014210.192	NEUVIC SUR L'ISLE	Terrasse du Riss			

Cartographie de l'aléa retrait-gonflement des argiles dans le département de la Dordogne

2736	453146.061	2014244.333	NEUVIC SUR L'ISLE	Terrasse du Riss		
2737	453221.675	2014326.593	NEUVIC SUR L'ISLE	Terrasse du Riss		
2738	453379.664	2014374.597	NEUVIC SUR L'ISLE	Terrasse du Riss		
2739	453489.649	2014456.856	NEUVIC SUR L'ISLE	Terrasse du Riss		
2740	453592.645	2014504.745	NEUVIC SUR L'ISLE	Terrasse du Riss		
2741	452953.473	2013962.956	NEUVIC SUR L'ISLE	Terrasse du Riss		
2742	453427.324	2014031.123	NEUVIC SUR L'ISLE	Terrasse du Riss		
2743	453443.593	2012367.375	NEUVIC SUR L'ISLE	Terrasse du Riss		
2744	453413.461	2012342.284	NEUVIC SUR L'ISLE	Terrasse du Riss		
2745	453368.207	2012292.218	NEUVIC SUR L'ISLE	Terrasse du Riss		
2746	453408.306	2012236.997	NEUVIC SUR L'ISLE	Terrasse du Riss		
2747	453307.945	2012208.980	NEUVIC SUR L'ISLE	Terrasse du Riss		
2748	453257.764	2012131.824	NEUVIC SUR L'ISLE	Terrasse du Riss		
2749	453257.650	2012051.512	NEUVIC SUR L'ISLE	Terrasse du Riss		
2750	453177.338	2012031.463	NEUVIC SUR L'ISLE	Terrasse du Riss		
2751	453041.690	2011886.191	NEUVIC SUR L'ISLE	Terrasse du Riss		
2752	453132.084	2011886.077	NEUVIC SUR L'ISLE	Terrasse du Riss		
2753	452951.182	2011690.625	NEUVIC SUR L'ISLE	Terrasse du Riss		
2754	451963.954	2012730.210	NEUVIC SUR L'ISLE	Terrasse du Riss		
2755	452781.965	2012879.835	NEUVIC SUR L'ISLE	Terrasse du Riss		
2756	452601.293	2012875.023	NEUVIC SUR L'ISLE	Terrasse du Riss		
2757	452797.203	2013110.688	NEUVIC SUR L'ISLE	Terrasse du Riss		
2758	452832.490	2013246.107	NEUVIC SUR L'ISLE	Terrasse du Riss		
2759	452987.499	2012759.195	NEUVIC SUR L'ISLE	Terrasse du Riss		
2760	453022.443	2012643.826	NEUVIC SUR L'ISLE	Terrasse du Riss		
2761	453232.788	2012247.193	NEUVIC SUR L'ISLE	Terrasse du Riss		
2762	453107.586	2012433.022	NEUVIC SUR L'ISLE	Terrasse du Riss		
2763	453317.683	2011885.848	NEUVIC SUR L'ISLE	Terrasse du Riss		
2764	452777.039	2013050.426	NEUVIC SUR L'ISLE	Terrasse du Riss		
2765	452817.138	2012995.204	NEUVIC SUR L'ISLE	Terrasse du Riss		
2766	452887.253	2012889.802	NEUVIC SUR L'ISLE	Terrasse du Riss		
2767	451898.192	2012228.519	NEUVIC SUR L'ISLE	Terrasse du Riss		
2768	451798.289	2012604.988	NEUVIC SUR L'ISLE	Terrasse du Riss		
2769	451998.782	2012399.110	NEUVIC SUR L'ISLE	Terrasse du Riss		
2770	452038.996	2012469.225	NEUVIC SUR L'ISLE	Terrasse du Riss		
2771	452738.826	2012890.311	NEUVIC SUR L'ISLE	Terrasse du Riss		
2772	452817.023	2012919.934	NEUVIC SUR L'ISLE	Terrasse du Riss		
2773	453108.024	2012849.360	NEUVIC SUR L'ISLE	Terrasse du Riss		
2774	452897.220	2012784.400	NEUVIC SUR L'ISLE	Terrasse du Riss		
2775	452881.983	2012613.809	NEUVIC SUR L'ISLE	Terrasse du Riss		
2776	452888.566	2012272.627	NEUVIC SUR L'ISLE	Terrasse du Riss		
2777	452886.222	2011948.568	NEUVIC SUR L'ISLE	Terrasse du Riss		
2778	452696.384	2012654.137	NEUVIC SUR L'ISLE	Terrasse du Riss		
2779	452596.022	2012604.071	NEUVIC SUR L'ISLE	Terrasse du Riss		
2780	452510.670	2012533.956	NEUVIC SUR L'ISLE	Terrasse du Riss		
2781	452384.989	2012368.520	NEUVIC SUR L'ISLE	Terrasse du Riss		
2782	452525.907	2012719.555	NEUVIC SUR L'ISLE	Terrasse du Riss		
2783	452515.940	2012764.809	NEUVIC SUR L'ISLE	Terrasse du Riss		
2784	452505.743	2012654.366	NEUVIC SUR L'ISLE	Terrasse du Riss		
2785	452515.940	2012809.949	NEUVIC SUR L'ISLE	Terrasse du Riss		
2786	452480.309	2012303.217	NEUVIC SUR L'ISLE	Terrasse du Riss		
2787	452640.818	2012277.898	NEUVIC SUR L'ISLE	Terrasse du Riss		
2788	452771.196	2012202.512	NEUVIC SUR L'ISLE	Terrasse du Riss		
2789	452861.361	2012092.069	NEUVIC SUR L'ISLE	Terrasse du Riss		
2790	452941.672	2012096.996	NEUVIC SUR L'ISLE	Terrasse du Riss		
2791	453016.714	2011996.520	NEUVIC SUR L'ISLE	Terrasse du Riss		
2792	453106.893	2011956.307	NEUVIC SUR L'ISLE	Terrasse du Riss		
3235	452233.073	2012330.026	NEUVIC SUR L'ISLE	Terrasse du Riss		
3682	453070.790	2012810.865	NEUVIC SUR L'ISLE	Terrasse du Riss		
3683	452397.935	2012417.326	NEUVIC SUR L'ISLE	Terrasse du Riss		
1153	477306.390	1970696.556	NOJALS ET CLOTTES	Molasses de l'Agenais (partie supérieure)		
1076	469862.877	2060878.901	NONTRON	Altérites du Périgord Vert	Altérites	
1080	468634.893	2061157.186	NONTRON	Altérites du Périgord Vert	Altérites	
1081	468588.494	2060967.806	NONTRON	Altérites du Périgord Vert	Altérites	
1084	468275.405	2061068.281	NONTRON	Altérites du Périgord Vert	Altérites	
1085	468770.083	2060144.753	NONTRON	Altérites du Périgord Vert	Altérites	
1086	468596.170	2059889.726	NONTRON	Altérites du Périgord Vert	Altérites	
3688	468380.439	2060944.205	NONTRON	Altérites du Périgord Vert		
3689	468347.100	2060905.481	NONTRON	Altérites du Périgord Vert		
1082	468511.161	2060987.168	NONTRON	Bajocien	faciès recristallisé	
1083	468375.971	2060990.948	NONTRON	Bajocien	faciès recristallisé	
1087	469587.178	2060023.770	NONTRON	gneiss	Groupe Bas-Limousin	
1088	469411.548	2058997.246	NONTRON	gneiss	Groupe Bas-Limousin	
1089	469365.146	2059198.082	NONTRON	gneiss	Groupe Bas-Limousin	
3211	469302.020	2060208.109	NONTRON	gneiss	Groupe Bas-Limousin	
1074	469987.248	2063368.669	NONTRON	Granite de Piégut-Abjat	granite	
1078	469368.583	2060358.422	NONTRON	Granite de Piégut-Abjat	granodiorite	
1079	468828.054	2061323.309	NONTRON	Granite de Piégut-Abjat	granite	
3240	470240.213	2061038.150	NONTRON	Granite de Piégut-Abjat	granodiorite	
1075	469705.183	2062385.807	NONTRON	Hettangien -Piépiachien	grès	dolomite calcaire
1077	469976.364	2060508.619	NONTRON	Hettangien -Piépiachien	grès	
520	472796.442	2017815.515	NOTRE-DAME-DE-SANILHAC	Formation d'Atur		
521	472859.339	2017813.224	NOTRE-DAME-DE-SANILHAC	Formation d'Atur		
2151	484666.432	1989537.174	PAUNAT	Formation de Couze		
1487	460950.396	2039862.762	PAUSSAC ET ST VIVIEN	Altérites du Périgord Vert	sables argileux	
1476	460029.961	2042172.213	PAUSSAC ET ST VIVIEN	Conacien	calcaire	calcaire grès-sables
1477	459971.417	2042205.867	PAUSSAC ET ST VIVIEN	Conacien	calcaire	calcaire grès-sables
1478	459971.417	2042155.486	PAUSSAC ET ST VIVIEN	Conacien	calcaire	calcaire grès-sables
1479	459724.639	2041473.466	PAUSSAC ET ST VIVIEN	Conacien	calcaire	
1486	460758.037	2039979.850	PAUSSAC ET ST VIVIEN	Conacien	calcaire	sables marnes
1489	459251.819	2039829.308	PAUSSAC ET ST VIVIEN	Conacien	calcaire	
1498	459101.163	2038364.907	PAUSSAC ET ST VIVIEN	Conacien	calcaire	
1500	458779.113	2038197.639	PAUSSAC ET ST VIVIEN	Conacien	calcaire	
1474	457712.261	2042385.537	PAUSSAC ET ST VIVIEN	Formation d'Angoulême	calcaire	calcaire gréseux
1475	457607.661	2042377.174	PAUSSAC ET ST VIVIEN	Formation d'Angoulême	calcaire	calcaire crayeux
1480	457833.588	2040883.558	PAUSSAC ET ST VIVIEN	Formation d'Angoulême	calcaire	
1481	457749.839	2040799.924	PAUSSAC ET ST VIVIEN	Formation d'Angoulême	calcaire	
1485	459918.997	2040239.231	PAUSSAC ET ST VIVIEN	Formation d'Angoulême	calcaire	
1488	458862.748	2039833.433	PAUSSAC ET ST VIVIEN	Formation d'Angoulême	calcaire	
1502	457846.076	2037662.036	PAUSSAC ET ST VIVIEN	Formation d'Angoulême	calcaire	
1503	457912.984	2037319.021	PAUSSAC ET ST VIVIEN	Formation d'Angoulême	calcaire	
1482	460184.856	2040678.597	PAUSSAC ET ST VIVIEN	Formation de Bourg-des-Maisons	calcaire	
1483	460168.129	2040548.907	PAUSSAC ET ST VIVIEN	Formation de Bourg-des-Maisons	calcaire	
1484	460092.744	2040402.499	PAUSSAC ET ST VIVIEN	Formation de Bourg-des-Maisons	calcaire	
1490	459218.365	2040276.923	PAUSSAC ET ST VIVIEN	Formation de Bourg-des-Maisons	calcaire	
1491	459147.219	2040268.560	PAUSSAC ET ST VIVIEN	Formation de Bourg-des-Maisons	calcaire	
1492	459088.675	2040260.197	PAUSSAC ET ST VIVIEN	Formation de Bourg-des-Maisons	calcaire	
1493	458967.348	2040084.450	PAUSSAC ET ST VIVIEN	Formation de Bourg-des-Maisons	calcaire	
1494	459067.709	2040076.087	PAUSSAC ET ST VIVIEN	Formation de Bourg-des-Maisons	calcaire	
1495	459101.163	2040143.109	PAUSSAC ET ST VIVIEN	Formation de Bourg-des-Maisons	calcaire	
1496	459042.619	2040147.233	PAUSSAC ET ST VIVIEN	Formation de Bourg-des-Maisons	calcaire	
1497	459118.004	2040205.777	PAUSSAC ET ST VIVIEN	Formation de Bourg-des-Maisons	colluvions	
1499	458783.238	2038444.417	PAUSSAC ET ST VIVIEN	Formation de Bourg-des-Maisons	calcaire	
1504	458034.310	2037256.238	PAUSSAC ET ST VIVIEN	Formation de Bourg-des-Maisons	calcaire	
1505	458067.879	2037201.818	PAUSSAC ET ST VIVIEN	Formation de Bourg-des-Maisons	calcaire	
1506	458168.240	2037151.638	PAUSSAC ET ST VIVIEN	Formation de Bourg-des-Maisons	calcaire	
1507	458235.147	2037118.184	PAUSSAC ET ST VIVIEN	Formation de Bourg-des-Maisons	calcaire	
1508	457942.313	2037084.730	PAUSSAC ET ST VIVIEN	Formation de Bourg-des-Maisons	calcaire	
1509	458494.528	2037088.855	PAUSSAC ET ST VIVIEN	Formation de Bourg-des-Maisons	calcaire	
1510	458435.984	2037088.855	PAUSSAC ET ST VIVIEN	Formation de Bourg-des-Maisons	calcaire	

Cartographie de l'aléa retrait-gonflement des argiles dans le département de la Dordogne

1511	458402.530	2037093.094	PAUSSAC ET ST VIVIEN	Formation de Bourg-des-Maisons	calcaire		
1501	459783.183	2037662.036	PAUSSAC ET ST VIVIEN	Haute terrasse	calcaire		
2351	434970.392	2030890.297	PETIT BERSAC	Formation de Biron	marnes	calcaire crayo-argileux	
2354	434894.778	2030958.350	PETIT BERSAC	Formation de Biron	marnes	calcaire crayo-argileux	
2358	435076.253	2030920.543	PETIT BERSAC	Formation de Biron	marnes	calcaire crayo-argileux	
2359	433817.385	2031892.075	PETIT BERSAC	Formation de Biron	marnes	calcaire crayo-argileux	
2362	435019.542	2032311.621	PETIT BERSAC	Formation de Biron	marnes	calcaire crayo-argileux	
2363	433590.542	2030674.796	PETIT BERSAC	Formation de Biron	marnes	calcaire crayo-argileux	
2364	435514.817	2033502.435	PETIT BERSAC	Formation de Biron	marnes	calcaire crayo-argileux	
2366	434002.641	2031623.643	PETIT BERSAC	Formation de Biron	marnes	calcaire crayo-argileux	
2369	434974.173	2031037.746	PETIT BERSAC	Formation de Biron	marnes	calcaire crayo-argileux	
2350	434974.173	2033453.286	PETIT BERSAC	Terrasse du Mindel	galets	matrice argileuse	
2356	434902.339	2033328.522	PETIT BERSAC	Terrasse du Mindel	galets	matrice argileuse	
2357	434777.575	2032111.357	PETIT BERSAC	Terrasse du Mindel	galets	matrice argileuse	
2360	434316.441	2032258.691	PETIT BERSAC	Terrasse du Mindel	galets	matrice argileuse	
2371	434664.153	2032920.318	PETIT BERSAC	Terrasse du Mindel	galets	matrice argileuse	
2373	434985.515	2033241.680	PETIT BERSAC	Terrasse du Mindel	galets	matrice argileuse	
2374	434694.399	2032935.441	PETIT BERSAC	Terrasse du Riss	sables	galets	
2348	435499.894	2034046.860	PETIT BERSAC	Terrasse du Riss	sables	galets	
2349	435495.913	2034137.597	PETIT BERSAC	Terrasse du Riss	sables	galets	
2352	434777.575	2034258.580	PETIT BERSAC	Terrasse du Riss	sables	galets	
2353	434845.828	2034201.869	PETIT BERSAC	Terrasse du Riss	sables	galets	
2355	434890.997	2034186.747	PETIT BERSAC	Terrasse du Riss	sables	galets	
2361	434860.751	2034239.677	PETIT BERSAC	Terrasse du Riss	sables	galets	
2365	434898.559	2034224.554	PETIT BERSAC	Terrasse du Riss	sables	galets	
2367	434838.067	2034266.142	PETIT BERSAC	Terrasse du Riss	sables	galets	
2368	434879.855	2034266.142	PETIT BERSAC	Terrasse du Riss	sables	galets	
2370	434119.844	2033615.857	PETIT BERSAC	Terrasse du Riss	sables	galets	
2372	434112.282	2033570.488	PETIT BERSAC	Terrasse du Riss	sables	galets	
2184	458123.215	1965885.754	PLAISANCE	Molasses du Fronsadais (partie inférieure)	argiles	sables	
2185	458964.136	1966268.839	PLAISANCE	Molasses du Fronsadais (partie inférieure)	argiles	sables	
2183	459207.839	1968523.067	PLAISANCE	Molasses du Fronsadais (partie moyenne)	calcaire d'Issigeac	argiles	
1433	449660.919	1981236.304	POMPORT	Argiles à Palaeotherium	sables argileux		
1434	449528.593	1981196.205	POMPORT	Argiles à Palaeotherium	sables argileux		
1435	448998.948	1981136.057	POMPORT	Argiles à Palaeotherium	sables argileux		
1438	447325.920	1980048.812	POMPORT	Argiles à Palaeotherium	sables argileux		
1439	446090.195	1980425.854	POMPORT	Argiles à Palaeotherium	sables argileux		
1436	449532.603	1980165.098	POMPORT	Calcaires de Monbazillac	sables argileux		
1440	445805.380	1978231.314	POMPORT	Calcaires des Ondes			
1437	449544.633	1979639.577	POMPORT	Molasses de l'Agenais (partie inférieure)			
1441	448120.330	1977292.434	POMPORT	Molasses de l'Agenais (partie inférieure)			
3666	448435.505	1978506.963	POMPORT	Molasses de l'Agenais (partie supérieure)			
3062	435601.201	2023236.275	PONTEYRAUD	Formation de Beau-Repos			
1444	472107.089	1989889.125	PRESSIGNAC VICQ	Altérites du Bergeracois			
1450	472174.570	1989142.604	PRESSIGNAC VICQ	Altérites du Bergeracois			
1451	472163.915	1989181.671	PRESSIGNAC VICQ	Altérites du Bergeracois			
1452	471558.999	1989188.431	PRESSIGNAC VICQ	Altérites du Bergeracois	argiles sableuses		
1453	471537.689	1988719.163	PRESSIGNAC VICQ	Altérites du Bergeracois	argiles sableuses		
1454	471509.278	1988694.301	PRESSIGNAC VICQ	Altérites du Bergeracois	argiles sableuses		
1456	472750.500	1988822.617	PRESSIGNAC VICQ	Altérites du Bergeracois			
1458	472686.571	1988851.030	PRESSIGNAC VICQ	Altérites du Bergeracois			
1459	473920.119	1988570.225	PRESSIGNAC VICQ	Altérites du Bergeracois			
1462	471324.364	1987414.468	PRESSIGNAC VICQ	Altérites du Bergeracois	argiles sableuses		
1445	470563.637	1989934.952	PRESSIGNAC VICQ	Formation d'Aubeterre	calcaire		
1461	471100.385	1988203.724	PRESSIGNAC VICQ	Formation d'Aubeterre	calcaire		
1443	472345.275	1990180.585	PRESSIGNAC VICQ	Formation de Couze	calcaire		
1446	472437.616	1989622.527	PRESSIGNAC VICQ	Formation de Couze			
1447	472391.448	1989601.217	PRESSIGNAC VICQ	Formation de Couze			
1448	472437.616	1989558.484	PRESSIGNAC VICQ	Formation de Couze			
1449	472672.251	1989416.306	PRESSIGNAC VICQ	Formation de Couze			
1455	472092.883	1988612.844	PRESSIGNAC VICQ	Formation de Couze			
1457	472736.294	1988776.446	PRESSIGNAC VICQ	Formation de Couze			
1460	472124.847	1988033.362	PRESSIGNAC VICQ	Formation de Couze			
1463	472469.695	1987766.763	PRESSIGNAC VICQ	Formation de Couze			
1464	447994.993	1989165.174	PRIGONRIEUX	Formation de Boisbreteau (partie supérieure); sables		graviers	galets
1472	448715.184	1988604.481	PRIGONRIEUX	Formation de Boisbreteau (partie supérieure); sables		argiles sableuses	galets
1473	448752.739	1987690.920	PRIGONRIEUX	Molasses de l'Agenais (partie inférieure)			
3245	446403.308	1987639.937	PRIGONRIEUX	Molasses de l'Agenais (partie inférieure)			
1465	448028.791	1989609.810	PRIGONRIEUX	Pliocène	sables	galets	argiles sable
1466	448033.717	1989576.013	PRIGONRIEUX	Pliocène	sables	galets	argiles sable
1467	448077.138	1989561.462	PRIGONRIEUX	Pliocène	sables	graviers	argiles sable
1468	447985.370	1989518.041	PRIGONRIEUX	Pliocène	sables	galets	argiles sable
1469	447922.472	1989595.374	PRIGONRIEUX	Pliocène	sables	galets	argiles sable
1470	447951.458	1989401.985	PRIGONRIEUX	Pliocène	sables	galets	argiles sable
1471	447932.211	1989363.375	PRIGONRIEUX	Pliocène	sables	galets	argiles sable
3243	447305.412	1989163.684	PRIGONRIEUX	Pliocène	sables	galets	argiles sable
3244	448414.081	1985505.431	PRIGONRIEUX	Terrasse du Riss			
1589	457408.772	1990820.330	QUEYSSAC	Altérites du Bergeracois	argiles sableuses		
1590	458606.689	1998931.040	QUEYSSAC	Altérites du Bergeracois	argiles sableuses		
1585	457232.338	1991745.462	QUEYSSAC	Formation d'Aubeterre	calcaire		
1588	457259.032	1991638.456	QUEYSSAC	Formation d'Aubeterre	calcaire		
1587	457071.944	1991750.847	QUEYSSAC	Formation d'Aubeterre	calcaire		
1588	457307.151	1991718.768	QUEYSSAC	Formation d'Aubeterre	calcaire		
1591	458622.729	1991996.823	QUEYSSAC	Formation d'Aubeterre	calcaire		
1592	459125.336	1991959.359	QUEYSSAC	Formation d'Aubeterre	calcaire		
1593	459109.297	1991905.856	QUEYSSAC	Formation d'Aubeterre	calcaire		
1429	477876.019	1989323.809	RAMPIEUX	Calcaire blanc de l'Agenais	calcaire		
1427	478155.678	1969696.841	RAMPIEUX	Calcaires de Monbazillac			
1432	475955.181	1966638.482	RAMPIEUX	Calcaires de Monbazillac			
1428	477931.928	1989472.978	RAMPIEUX	Molasses de l'Agenais (partie supérieure)			
1430	477864.642	1988640.070	RAMPIEUX	Molasses de l'Agenais (partie supérieure)			
1431	476694.943	1988254.665	RAMPIEUX	Molasses de l'Agenais (partie supérieure)			
3557	439610.374	1980380.370	RAZAC DE SAUSSIGNAC	Argiles et calcaires de Castillon			
3559	437913.974	1982362.158	RAZAC DE SAUSSIGNAC	Colluvions			
3558	438946.685	1982779.069	RAZAC DE SAUSSIGNAC	Terrasse du Riss			
2602	449680.968	1966411.046	RAZAC D'EYMET	Molasses du Fronsadais (partie inférieure)	sables	argiles	
2603	451096.564	1965937.424	RAZAC D'EYMET	Molasses du Fronsadais (partie inférieure)	sables	argiles	
1413	464978.244	2017028.781	RAZAC SUR L'ISLE	Altérites de type Barade	sables argileux	colluvions	
3800	465172.550	2019572.980	RAZAC SUR L'ISLE	Altérites de type Barade			
1401	463824.859	2019356.791	RAZAC SUR L'ISLE	Colluvions	sables argileux	graviers	
1402	464204.112	2019014.693	RAZAC SUR L'ISLE	Colluvions	sables argileux	graviers	
1406	463638.492	2019945.210	RAZAC SUR L'ISLE	Colluvions			
1415	463971.540	2019533.913	RAZAC SUR L'ISLE	Colluvions	colluvions	sables argileux	graviers
1417	463749.508	2019366.415	RAZAC SUR L'ISLE	Colluvions	sables argileux	graviers	
1418	463818.821	2019240.620	RAZAC SUR L'ISLE	Colluvions	sables argileux	graviers	
1419	463658.885	2019221.258	RAZAC SUR L'ISLE	Colluvions	sables argileux	graviers	
1420	463588.655	2019327.920	RAZAC SUR L'ISLE	Colluvions	sables argileux	graviers	
3801	463701.161	2019432.062	RAZAC SUR L'ISLE	Colluvions			
3802	464405.979	2020230.254	RAZAC SUR L'ISLE	Colluvions			
1426	463473.171	2018108.694	RAZAC SUR L'ISLE	Formation de Biron	marnes	calcaire	
1412	466711.535	2018879.677	RAZAC SUR L'ISLE	Formation de Gimeux	calcaire crayo-argileux		
1421	463885.156	2018748.438	RAZAC SUR L'ISLE	Formation de Gimeux	calcaire crayo-argileux		
1422	464398.876	2018859.912	RAZAC SUR L'ISLE	Formation de Gimeux	calcaire crayo-argileux		
1423	464604.869	2018675.688	RAZAC SUR L'ISLE	Formation de Gimeux	calcaire crayo-argileux		
1424	464294.734	2018549.778	RAZAC SUR L'ISLE	Formation de Gimeux	calcaire crayo-argileux		
1425	464449.744	2018493.964	RAZAC SUR L'ISLE	Formation de Gimeux	calcaire crayo-argileux		
3803	464246.272	2018703.757	RAZAC SUR L'ISLE	Formation de Gimeux	calcaire crayo-argileux		
3804	464317.075	2018331.871	RAZAC SUR L'ISLE	Formation de Gimeux			
1394	463866.596	2020351.237	RAZAC SUR L'ISLE	Terrasse du Riss	sables argileux	graviers	
1395	463916.776	2020241.710	RAZAC SUR L'ISLE	Terrasse du Riss	sables argileux	graviers	

Cartographie de l'aléa retrait-gonflement des argiles dans le département de la Dordogne

1396	463319.193	2020072.953	RAZAC SUR L'ISLE	Terrasse du Riss	sables argileux	graviers		
1397	463341.992	2020031.937	RAZAC SUR L'ISLE	Terrasse du Riss	sables argileux	graviers		
1398	463305.559	2019630.493	RAZAC SUR L'ISLE	Terrasse du Riss	sables argileux	graviers		
1399	463451.518	2019621.442	RAZAC SUR L'ISLE	Terrasse du Riss	colluvions	sables argileux	graviers	
1400	463512.124	2019576.761	RAZAC SUR L'ISLE	Terrasse du Riss	sables argileux	colluvions		
1403	462397.841	2018640.630	RAZAC SUR L'ISLE	Terrasse du Riss	sables argileux	graviers		
1404	464391.200	2020807.330	RAZAC SUR L'ISLE	Terrasse du Riss	sables argileux	graviers		
1405	464600.973	2020734.351	RAZAC SUR L'ISLE	Terrasse du Riss	sables argileux	graviers		
1407	463054.656	2019625.910	RAZAC SUR L'ISLE	Terrasse du Riss	sables argileux	graviers		
1408	463031.857	2019721.689	RAZAC SUR L'ISLE	Terrasse du Riss	sables argileux	graviers		
1409	462872.265	2019840.381	RAZAC SUR L'ISLE	Terrasse du Riss	sables argileux	graviers		
1410	462785.537	2019443.519	RAZAC SUR L'ISLE	Terrasse du Riss	sables argileux	graviers		
1411	462949.713	2019110.471	RAZAC SUR L'ISLE	Terrasse du Riss	sables argileux	graviers		
1414	463892.030	2019599.904	RAZAC SUR L'ISLE	Terrasse du Riss	sables argileux	graviers		
1416	463753.403	2019543.536	RAZAC SUR L'ISLE	Terrasse du Riss	sables argileux	graviers		
1581	442062.920	2026889.487	RIBERAC	Formation de Barbezieux	calcaire crayo-argileux			
1582	442409.257	2026882.693	RIBERAC	Formation de Barbezieux	calcaire crayo-argileux			
1546	443338.628	2030388.148	RIBERAC	Formation de Biron	marnes	calcaire crayo-argileux		
1547	443711.775	2030006.180	RIBERAC	Formation de Biron	marnes	calcaire crayo-argileux		
1548	445113.622	2029563.491	RIBERAC	Formation de Biron	marnes	calcaire		
1549	442557.393	2030227.524	RIBERAC	Formation de Biron	marnes	calcaire crayo-argileux		
1550	442487.965	2030075.608	RIBERAC	Formation de Biron	marnes	calcaire crayo-argileux		
1551	442722.255	2029949.813	RIBERAC	Formation de Biron	marnes	calcaire crayo-argileux		
1552	442865.465	2029932.399	RIBERAC	Formation de Biron	marnes	calcaire crayo-argileux		
1553	441797.925	2029928.045	RIBERAC	Formation de Biron	marnes	calcaire crayo-argileux		
1554	441962.788	2029724.115	RIBERAC	Formation de Biron	marnes	calcaire crayo-argileux		
1555	442210.139	2029307.433	RIBERAC	Formation de Biron	marnes	calcaire crayo-argileux		
1556	442600.814	2028964.847	RIBERAC	Formation de Biron	marnes	calcaire crayo-argileux		
1557	442639.881	2029138.217	RIBERAC	Formation de Biron	marnes	calcaire crayo-argileux		
1558	442688.114	2029504.260	RIBERAC	Formation de Biron	marnes	calcaire crayo-argileux		
1559	442874.172	2029572.199	RIBERAC	Formation de Biron	marnes	calcaire crayo-argileux		
1560	443117.284	2029381.215	RIBERAC	Formation de Biron	marnes	calcaire crayo-argileux		
1561	442995.728	2029450.643	RIBERAC	Formation de Biron	marnes	calcaire crayo-argileux		
1562	442847.953	2029502.771	RIBERAC	Formation de Biron	marnes	calcaire crayo-argileux		
1563	444128.456	2028287.554	RIBERAC	Formation de Biron	marnes	calcaire crayo-argileux		
1564	441548.221	2027766.730	RIBERAC	Formation de Biron	marnes	calcaire crayo-argileux		
1565	444840.722	2029941.108	RIBERAC	Formation de Biron	marnes	calcaire		
1566	445068.139	2029636.127	RIBERAC	Formation de Biron	marnes	calcaire		
1567	443342.065	2029907.423	RIBERAC	Formation de Biron	marnes	calcaire crayo-argileux		
1568	443264.503	2030217.557	RIBERAC	Formation de Biron	marnes	calcaire crayo-argileux		
1569	443217.989	2030240.814	RIBERAC	Formation de Biron	marnes	calcaire crayo-argileux		
1570	442957.004	2030367.411	RIBERAC	Formation de Biron	marnes	calcaire crayo-argileux		
1571	442969.950	2030204.611	RIBERAC	Formation de Biron	marnes	calcaire crayo-argileux		
1572	443122.325	2029323.473	RIBERAC	Formation de Biron	marnes	calcaire crayo-argileux		
1573	443228.300	2029057.332	RIBERAC	Formation de Biron	marnes	calcaire crayo-argileux		
1574	443208.480	2028983.780	RIBERAC	Formation de Biron	marnes	calcaire crayo-argileux		
1575	443752.904	2029297.695	RIBERAC	Formation de Biron	marnes	calcaire crayo-argileux		
1576	441590.100	2029558.680	RIBERAC	Formation de Biron	marnes	calcaire crayo-argileux		
1577	441553.897	2029532.787	RIBERAC	Formation de Biron	marnes	calcaire crayo-argileux		
1578	442088.812	2028739.522	RIBERAC	Formation de Biron	marnes	calcaire crayo-argileux		
1579	442429.879	2029425.813	RIBERAC	Formation de Biron	marnes	calcaire crayo-argileux		
1580	442422.089	2029681.645	RIBERAC	Formation de Biron	marnes	calcaire crayo-argileux		
1583	443918.225	2028429.503	RIBERAC	Formation de Biron	marnes	calcaire crayo-argileux		
1584	443928.536	2028403.611	RIBERAC	Formation de Biron	marnes	calcaire crayo-argileux		
3772	440831.320	2030141.026	RIBERAC	Formation de Biron	marnes	calcaire crayo-argileux		
3773	441017.377	2030155.691	RIBERAC	Formation de Biron	marnes	calcaire crayo-argileux		
3774	442881.963	2029524.424	RIBERAC	Formation de Biron	marnes	calcaire crayo-argileux		
3776	442465.968	2029588.009	RIBERAC	Formation de Biron	marnes	calcaire crayo-argileux		
3777	442470.894	2029622.265	RIBERAC	Formation de Biron	marnes	calcaire crayo-argileux		
3778	442837.248	2029397.140	RIBERAC	Formation de Biron	marnes	calcaire crayo-argileux		
3779	442428.786	2029656.520	RIBERAC	Formation de Biron	marnes	calcaire crayo-argileux		
3780	442901.554	2029176.841	RIBERAC	Formation de Biron	marnes	calcaire crayo-argileux		
3781	444442.715	2029581.479	RIBERAC	Formation de Biron	marnes	calcaire crayo-argileux		
3775	440395.849	2030198.799	RIBERAC	Terrasse du Mundel	argiles			
2019	493342.855	2005669.990	ROUFFIGNAC - ST CERNIN	Altérites de type Barade	argiles			
2021	490776.429	2008733.068	ROUFFIGNAC - ST CERNIN	Altérites de type Barade				
2023	492993.309	2006838.235	ROUFFIGNAC - ST CERNIN	Altérites de type Barade				
2026	493462.348	2008356.024	ROUFFIGNAC - ST CERNIN	Altérites de type Barade				
2027	491659.515	2009533.434	ROUFFIGNAC - ST CERNIN	Altérites de type Barade				
2029	488421.495	2005715.932	ROUFFIGNAC - ST CERNIN	Altérites de type Barade				
2030	492174.610	2004851.291	ROUFFIGNAC - ST CERNIN	Altérites de type Barade				
2031	491760.678	2003710.658	ROUFFIGNAC - ST CERNIN	Altérites de type Barade				
2032	488467.551	2003535.828	ROUFFIGNAC - ST CERNIN	Altérites de type Barade				
2033	487713.239	2004363.692	ROUFFIGNAC - ST CERNIN	Altérites de type Barade				
2034	490344.051	2010361.299	ROUFFIGNAC - ST CERNIN	Altérites de type Barade				
2035	496011.360	2008883.608	ROUFFIGNAC - ST CERNIN	Altérites de type Barade				
2028	491043.142	2008963.117	ROUFFIGNAC - ST CERNIN	Formation d'Alur	calcaire crayo-mameux			
2025	493131.248	2007941.878	ROUFFIGNAC - ST CERNIN	Formation de Limeyrat	sables	graviers	galets	
2024	493526.850	2007417.717	ROUFFIGNAC - ST CERNIN	Formation de Marsaguet				
2020	490601.599	2007114.113	ROUFFIGNAC - ST CERNIN	Formation de Rouffignac				
2022	492873.701	2006203.531	ROUFFIGNAC - ST CERNIN	Formation de Rouffignac				
1385	450471.369	1977268.145	ROUFFIGNAC DE SIGOULES	Calcaires de Monbazillac	calcaire			
1387	450083.873	1977676.807	ROUFFIGNAC DE SIGOULES	Calcaires de Monbazillac	calcaire			
1390	450338.700	1978136.108	ROUFFIGNAC DE SIGOULES	Calcaires de Monbazillac	calcaire			
1382	450728.115	1978934.968	ROUFFIGNAC DE SIGOULES	Molasses de l'Agenais (partie inférieure)				
1383	450684.464	1976875.179	ROUFFIGNAC DE SIGOULES	Molasses de l'Agenais (partie inférieure)				
1384	450586.824	1977135.362	ROUFFIGNAC DE SIGOULES	Molasses de l'Agenais (partie inférieure)				
1386	450370.091	1977676.807	ROUFFIGNAC DE SIGOULES	Molasses de l'Agenais (partie supérieure)				
1388	450628.837	1977800.769	ROUFFIGNAC DE SIGOULES	Molasses de l'Agenais (partie supérieure)				
1389	450630.274	1977867.219	ROUFFIGNAC DE SIGOULES	Molasses de l'Agenais (partie supérieure)				
1391	450701.879	1978484.459	ROUFFIGNAC DE SIGOULES	Molasses de l'Agenais (partie supérieure)				
1392	450743.810	1978567.455	ROUFFIGNAC DE SIGOULES	Molasses de l'Agenais (partie supérieure)				
1393	451025.074	1978817.212	ROUFFIGNAC DE SIGOULES	Molasses de l'Agenais (partie supérieure)				
1512	450834.433	1978937.737	ROUFFIGNAC DE SIGOULES	Molasses de l'Agenais (partie supérieure)				
1379	449348.379	1976300.623	ROUFFIGNAC DE SIGOULES	Molasses du Fronsadais (partie inférieure)	sables	argiles		
1380	449385.040	1976265.680	ROUFFIGNAC DE SIGOULES	Molasses du Fronsadais (partie inférieure)	sables	argiles		
1381	449289.033	1976208.053	ROUFFIGNAC DE SIGOULES	Molasses du Fronsadais (partie inférieure)	sables	argiles		
3508	458622.843	2054845.092	RUDEAU LADOSSE	Formation de Bourg-des-Maisons				
2526	476165.985	2002769.801	SALON	Altérites de type Barade	argiles			
2527	476511.291	2002880.960	SALON	Altérites de type Barade	argiles			
2529	476951.460	2003889.268	SALON	Altérites de type Barade	argiles			
2531	476628.265	2004117.716	SALON	Altérites de type Barade	argiles			
2532	476594.926	2004156.869	SALON	Altérites de type Barade	argiles			
2533	478299.575	2004975.597	SALON	Altérites de type Barade	argiles			
2534	478366.482	2004988.825	SALON	Altérites de type Barade	argiles			
2535	478923.509	2005159.478	SALON	Altérites de type Barade	argiles			
2536	479235.476	2004841.897	SALON	Altérites de type Barade	argiles			
2537	473753.767	2003688.775	SALON	Altérites de type Barade	argiles			
2530	477096.273	2003972.903	SALON	Formation de Limeyrat	sables argileux	graviers	galets	
2538	477998.721	2006947.761	SALON	Formation de Limeyrat	sables argileux	graviers	galets	
2539	477976.495	2006992.328	SALON	Formation de Limeyrat	sables argileux	graviers	galets	
2528	476996.026	2003510.508	SALON	Formation de St Félix de Reilhac	calcaire	sables	grès	
3363	511458.198	1988608.032	SARLAT	Coniacien				
3362	512182.556	1987201.029	SARLAT	Formation de St Félix de Reilhac				
3365	511452.189	1989937.473	SARLAT	Formation de St Félix de Reilhac				
3364	511543.384	1989349.742	SARLAT	Formation du Peuch				
3180	485428.993	2028810.978	SARLIAC SUR L'ISLE	Bathonien supérieur à Oxfordien	calcaire			
3181	484317.818	2027351.309	SARLIAC SUR L'ISLE	Bathonien supérieur à Oxfordien	calcaire			
3182	484303.941	2027323.239	SARLIAC SUR L'ISLE	Bathonien supérieur à Oxfordien	calcaire			
3183	485035.797	2027462.668	SARLIAC SUR L'ISLE	Bathonien supérieur à Oxfordien	calcaire			

Cartographie de l'aléa retrait-gonflement des argiles dans le département de la Dordogne

3184	484447.379	2027281.079	SARLIAC SUR L'ISLE	Bathoniens supérieur à Oxfordien	calcaire		
3186	484625.990	2027301.930	SARLIAC SUR L'ISLE	Bathoniens supérieur à Oxfordien	calcaire		
3187	484535.023	2027344.091	SARLIAC SUR L'ISLE	Bathoniens supérieur à Oxfordien	calcaire		
3188	484296.723	2027095.594	SARLIAC SUR L'ISLE	Bathoniens supérieur à Oxfordien	calcaire		
3189	484727.153	2026808.144	SARLIAC SUR L'ISLE	Bathoniens supérieur à Oxfordien	calcaire		
3190	484734.141	2026850.190	SARLIAC SUR L'ISLE	Bathoniens supérieur à Oxfordien	calcaire		
3191	485425.900	2024997.062	SARLIAC SUR L'ISLE	Formation de Villars	calcaire crayeux		
3178	483931.024	2028347.243	SARLIAC SUR L'ISLE	Haute terrasse	calcaire		
3179	483880.614	2028342.202	SARLIAC SUR L'ISLE	Haute terrasse	calcaire		
3185	483912.578	2028325.132	SARLIAC SUR L'ISLE	Haute terrasse	calcaire		
3197	440517.519	1981101.572	SAUSSIGNAC	Argiles à Palaeotherium			
3198	440821.238	1981188.071	SAUSSIGNAC	Argiles à Palaeotherium			
3196	440208.073	1980738.737	SAUSSIGNAC	Argiles et calcaires de Castillon			
3200	440039.429	1980321.368	SAUSSIGNAC	Argiles et calcaires de Castillon			
3201	438992.283	1979644.847	SAUSSIGNAC	Argiles et calcaires de Castillon			
3192	440922.744	1979891.969	SAUSSIGNAC	Molasses de Lacauzade	molasses	calcaire	
3193	440922.515	1979778.204	SAUSSIGNAC	Molasses de Lacauzade	molasses	calcaire	
3194	440694.641	1979615.747	SAUSSIGNAC	Molasses de Lacauzade	molasses	calcaire	
3195	440933.599	1979781.935	SAUSSIGNAC	Molasses de Lacauzade	molasses	calcaire	
3203	440390.579	1979242.028	SAUSSIGNAC	Molasses de Lacauzade	molasses	calcaire	
3205	440922.630	1979859.547	SAUSSIGNAC	Molasses de Lacauzade			
3202	439707.413	1979181.487	SAUSSIGNAC	Molasses de l'Agenais (partie inférieure)	argiles siliceuses carbonatées		
3207	440835.902	1979886.699	SAUSSIGNAC	Molasses de l'Agenais (partie inférieure)			
3204	441305.973	1978465.604	SAUSSIGNAC	Molasses de l'Agenais (partie supérieure)			
3206	441306.087	1978503.526	SAUSSIGNAC	Molasses de l'Agenais (partie supérieure)			
3199	441093.335	1982087.769	SAUSSIGNAC	Terrasse du Riss			
3078	489362.208	2030750.754	SAVIGNAC LES EGLISES	Bathoniens supérieur à Oxfordien	calcaire		
3663	488557.716	2031587.555	SAVIGNAC LES EGLISES	Colluvions			
3075	487143.839	2030261.780	SAVIGNAC LES EGLISES	Haute terrasse	calcaire		
3076	487277.653	2030197.966	SAVIGNAC LES EGLISES	Haute terrasse	calcaire		
3077	487545.398	2030223.171	SAVIGNAC LES EGLISES	Haute terrasse	calcaire		
3071	488559.892	2031567.276	SAVIGNAC LES EGLISES	Terrasse du Riss			
3072	488566.194	2031516.294	SAVIGNAC LES EGLISES	Terrasse du Riss			
3073	488534.344	2031548.258	SAVIGNAC LES EGLISES	Terrasse du Riss			
3074	488540.645	2031490.860	SAVIGNAC LES EGLISES	Terrasse du Riss			
2150	450576.084	2023547.554	SEGONZAC	Formation de Barbezies	calcaire crayo-mameux	calcaire graveleux	
2143	451707.208	2024833.196	SEGONZAC	Formation de Beau-Repos	argiles	grès	sables
2147	451637.207	2024491.361	SEGONZAC	Formation de Beau-Repos	sables	graviers	galets
2148	451196.414	2023587.195	SEGONZAC	Formation de Beau-Repos	argiles	sables argileux	galets
2149	451111.457	2023541.828	SEGONZAC	Formation de Beau-Repos	argiles	grès	sables
2144	451826.358	2024532.949	SEGONZAC	Formation de Boisbreteau (partie inférieure)	argiles	sables argileux	galets
2145	452040.027	2024716.486	SEGONZAC	Formation de Boisbreteau (partie inférieure)	argiles	sables argileux	galets
2146	452092.957	2024682.460	SEGONZAC	Formation de Boisbreteau (partie inférieure)	argiles	sables argileux	galets
2612	428413.239	2018314.113	SERVANCHES	Formation de Boisbreteau (partie supérieure)	sables	graviers	galets
2613	428645.810	2018405.194	SERVANCHES	Formation de Boisbreteau (partie supérieure)	sables	graviers	galets
2614	428538.003	2018418.713	SERVANCHES	Formation de Boisbreteau (partie supérieure)	sables	graviers	galets
2615	428581.767	2018435.555	SERVANCHES	Formation de Boisbreteau (partie supérieure)	sables	graviers	galets
2616	428585.204	2018388.353	SERVANCHES	Formation de Boisbreteau (partie supérieure)	sables	graviers	galets
2617	429610.125	2017282.319	SERVANCHES	Formation de Boisbreteau (partie supérieure)	sables	graviers	galets
2618	428902.098	2015208.648	SERVANCHES	Formation de Boisbreteau (partie supérieure)	sables	graviers	galets
2924	451730.694	1972383.333	SINGLEYRAC	Argiles et Calcaires de Castillon			
2926	451570.105	1971698.678	SINGLEYRAC	Calcaires de Monbazillac			
2925	452615.499	1972696.216	SINGLEYRAC	Molasses de l'Agenais (partie supérieure)			
2927	451231.982	1975579.650	SINGLEYRAC	Molasses du Fronsadais (partie inférieure)			
3319	442970.409	2024039.278	SIORAC DE RIBERAC	Formation de Boisbreteau (partie inférieure)			
3318	443438.073	2024254.779	SIORAC DE RIBERAC	Formation de Boisbreteau (partie moyenne)			
2810	485302.052	2035206.168	SORGES	Bathoniens supérieur à Oxfordien	calcaire		
2811	485218.303	2035206.282	SORGES	Bathoniens supérieur à Oxfordien	calcaire		
2812	485218.189	2035101.453	SORGES	Bathoniens supérieur à Oxfordien	calcaire		
2813	485106.600	2035227.248	SORGES	Bathoniens supérieur à Oxfordien	calcaire		
2814	485287.960	2035059.521	SORGES	Bathoniens supérieur à Oxfordien	calcaire		
2815	485169.154	2035003.727	SORGES	Bathoniens supérieur à Oxfordien	calcaire		
2823	486728.188	2037055.830	SORGES	Bathoniens supérieur à Oxfordien	calcaire		
2824	486581.542	2037118.528	SORGES	Bathoniens supérieur à Oxfordien	calcaire		
2839	485207.649	2030960.183	SORGES	Bathoniens supérieur à Oxfordien	calcaire		
2822	483732.134	2036660.029	SORGES	Colluvions			
2833	482585.085	2034531.136	SORGES	Colluvions			
2834	482675.822	2034531.022	SORGES	Colluvions			
2816	483058.936	2033441.256	SORGES	Formation d'Angoulême	calcaire graveleux	calcaires crayeux bioclastiques	
2817	483135.811	2033413.187	SORGES	Formation d'Angoulême	calcaire graveleux	calcaires crayeux bioclastiques	
2818	483765.932	2035368.052	SORGES	Formation d'Angoulême	calcaire graveleux	calcaires crayeux bioclastiques	
2819	483856.784	2035430.835	SORGES	Formation d'Angoulême	calcaire graveleux	calcaires crayeux bioclastiques	
2820	483703.034	2035263.337	SORGES	Formation d'Angoulême	calcaire graveleux	calcaires crayeux bioclastiques	
2821	484227.066	2035709.921	SORGES	Formation d'Angoulême	calcaire graveleux	calcaires crayeux bioclastiques	
2827	481603.815	2030334.760	SORGES	Formation d'Angoulême	calcaire graveleux		
2828	481527.055	2030397.657	SORGES	Formation d'Angoulême	calcaire graveleux		
2829	481528.940	2030285.954	SORGES	Formation d'Angoulême	calcaire graveleux		
2830	481617.677	2030243.908	SORGES	Formation d'Angoulême	calcaire graveleux		
2832	483568.303	2032875.064	SORGES	Formation d'Angoulême	calcaire graveleux	calcaires crayeux bioclastiques	
2835	483709.450	2034634.820	SORGES	Formation d'Angoulême	calcaire graveleux	calcaires crayeux bioclastiques	
3229	481652.048	2030289.162	SORGES	Formation d'Angoulême	calcaire graveleux		
2838	479211.646	2033870.540	SORGES	Formation de Boisbreteau (partie moyenne)			
2837	485658.815	2036008.942	SORGES	Formation de Quinsac			
2825	484267.968	2034459.761	SORGES	Formation de Villars	calcaire crayeux		
2826	484198.080	2034466.864	SORGES	Formation de Villars	calcaire crayeux		
2831	484022.334	2033084.264	SORGES	Formation de Villars	calcaire crayeux		
2836	485099.153	2034724.526	SORGES	Formation de Villars	calcaires crayeux		
2840	485198.483	2036637.917	SORGES	Formation de Villars	calcaires crayeux		
3509	447093.806	2007242.200	SOURZAC	Colluvions			
3519	450817.134	2008651.265	SOURZAC	Formation de Beau-Repos			
3518	450101.431	2008838.812	SOURZAC	Formation de Bron			
3514	448313.720	2006039.241	SOURZAC	Formation de Boisbreteau (partie supérieure)			
3510	446945.097	2007380.253	SOURZAC	Haute terrasse			
3512	446087.674	2005590.366	SOURZAC	Haute terrasse			
3513	446056.627	2005699.320	SOURZAC	Haute terrasse			
3515	448351.888	2007808.277	SOURZAC	Haute terrasse			
3511	445488.372	2007775.167	SOURZAC	Terrasse du Riss			
3516	447601.225	2009116.523	SOURZAC	Terrasse du Riss			
3517	449816.731	2009404.660	SOURZAC	Terrasse du Riss			
2375	439587.526	2018885.919	ST ANDRE DE DOUBLE	Formation de Boisbreteau (partie moyenne)	sables	graviers	galets
2376	440639.419	2018674.771	ST ANDRE DE DOUBLE	Formation de Boisbreteau (partie moyenne)	sables	graviers	galets
2377	439247.997	2018512.315	ST ANDRE DE DOUBLE	Formation de Boisbreteau (partie moyenne)	sables	graviers	galets
2378	441906.421	2018615.196	ST ANDRE DE DOUBLE	Formation de Boisbreteau (partie moyenne)	sables	graviers	galets
2379	441283.747	2018295.782	ST ANDRE DE DOUBLE	Formation de Boisbreteau (partie moyenne)	sables	graviers	galets
2380	441262.093	2018192.901	ST ANDRE DE DOUBLE	Formation de Boisbreteau (partie moyenne)	sables	graviers	galets
2381	439794.828	2018842.613	ST ANDRE DE DOUBLE	Formation de Boisbreteau (partie moyenne)	sables	graviers	galets
2383	442870.047	2015512.710	ST ANDRE DE DOUBLE	Formation de Boisbreteau (partie moyenne)	sables	graviers	galets
2386	441803.539	2018723.463	ST ANDRE DE DOUBLE	Formation de Boisbreteau (partie moyenne)	sables	graviers	galets
2388	439995.206	2017191.237	ST ANDRE DE DOUBLE	Formation de Boisbreteau (partie moyenne)	sables	graviers	galets
2389	442859.278	2015783.433	ST ANDRE DE DOUBLE	Formation de Boisbreteau (partie moyenne)	sables	graviers	galets
2390	443465.684	2019568.168	ST ANDRE DE DOUBLE	Formation de Boisbreteau (partie moyenne)	sables	graviers	galets
2391	444158.702	2019741.394	ST ANDRE DE DOUBLE	Formation de Boisbreteau (partie moyenne)	sables	graviers	galets
2392	441890.152	2018669.387	ST ANDRE DE DOUBLE	Formation de Boisbreteau (partie moyenne)	sables	graviers	galets
2393	441245.825	2016525.257	ST ANDRE DE DOUBLE	Formation de Boisbreteau (partie moyenne)	sables	graviers	galets
2394	439827.365	2016303.225	ST ANDRE DE DOUBLE	Formation de Boisbreteau (partie moyenne)	sables	graviers	galets
2395	440016.860	2016032.502	ST ANDRE DE DOUBLE	Formation de Boisbreteau (partie moyenne)	sables	graviers	galets
2382	439800.327	2016373.569	ST ANDRE DE DOUBLE	Formation de Boisbreteau (partie supérieure)	sables	graviers	galets
2384	442193.298	2017147.931	ST ANDRE DE DOUBLE	Formation de Boisbreteau (partie supérieure)	sables	graviers	galets
2385	442290.794	2017288.620	ST ANDRE DE DOUBLE	Formation de Boisbreteau (partie supérieure)	sables	graviers	galets
2387	441570.738	2015371.906	ST ANDRE DE DOUBLE	Formation de Boisbreteau (partie supérieure)	sables	graviers	galets

Cartographie de l'aléa retrait-gonflement des argiles dans le département de la Dordogne

1833	433609.446	2030442.911	ST ANTOINE CUMOND	Formation de Barbezieux	calcaire crayo-argileux		
1834	431643.010	2028504.201	ST ANTOINE CUMOND	Formation de Barbezieux	calcaire crayo-argileux		
1827	431767.659	2031211.544	ST ANTOINE CUMOND	Formation de Biron	marnes		calcaire crayo-argileux
1828	431677.609	2031176.945	ST ANTOINE CUMOND	Formation de Biron	marnes		calcaire crayo-argileux
1829	431843.846	2031100.758	ST ANTOINE CUMOND	Formation de Biron	marnes		calcaire crayo-argileux
1830	432113.882	2030761.523	ST ANTOINE CUMOND	Formation de Biron	marnes		calcaire crayo-argileux
1831	432210.806	2030692.210	ST ANTOINE CUMOND	Formation de Biron	marnes		calcaire crayo-argileux
1832	432162.344	2030650.737	ST ANTOINE CUMOND	Formation de Biron	marnes		calcaire crayo-argileux
1725	427246.484	1986387.829	ST ANTOINE DE BREUIL	Argiles à Palaeotherium	argiles		molasses
1729	428369.932	1985764.239	ST ANTOINE DE BREUIL	Argiles à Palaeotherium			
1730	428426.070	1985736.170	ST ANTOINE DE BREUIL	Argiles à Palaeotherium			
1731	428751.900	1985590.096	ST ANTOINE DE BREUIL	Argiles à Palaeotherium			
1727	427538.516	1986775.411	ST ANTOINE DE BREUIL	Argiles et Calcaires de Castillon			
1726	427459.235	1986820.436	ST ANTOINE DE BREUIL	Marnes à huîtres de l'Agenais	marnes		sables
1728	427999.192	1986758.570	ST ANTOINE DE BREUIL	Molasses de l'Agenais (partie inférieure)	molasses		altérites
1732	428131.861	1985058.389	ST ANTOINE DE BREUIL	Terrasse du Riss			
1733	428261.093	1984957.340	ST ANTOINE DE BREUIL	Terrasse du Riss			
1724	423463.695	1984075.400	ST ANTOINE DE BREUIL	Terrasse du Wurm			
1734	428317.231	1983940.554	ST ANTOINE DE BREUIL	Terrasse du Wurm			
3577	454463.816	2022760.018	ST AQUILIN	Altérites du Campanien supérieur			
3578	455281.369	2021957.587	ST AQUILIN	Altérites du Campanien supérieur			
3580	455032.872	2021771.644	ST AQUILIN	Altérites du Campanien supérieur			
3584	456008.872	2021330.330	ST AQUILIN	Altérites du Campanien supérieur			
3592	455615.562	2023069.235	ST AQUILIN	Altérites du Campanien supérieur			
3594	454989.451	2023419.926	ST AQUILIN	Altérites du Campanien supérieur			
3595	455091.073	2023464.951	ST AQUILIN	Altérites du Campanien supérieur			
3598	452731.212	2022965.093	ST AQUILIN	Altérites du Campanien supérieur			
3573	455085.802	2022213.989	ST AQUILIN	Formation de Biron			
3574	455128.651	2022256.723	ST AQUILIN	Formation de Biron			
3575	455093.020	2022263.826	ST AQUILIN	Formation de Biron			
3576	455128.536	2022221.092	ST AQUILIN	Formation de Biron			
3579	455287.097	2022002.727	ST AQUILIN	Formation de Biron			
3581	454073.026	2021586.389	ST AQUILIN	Formation de Biron			
3582	453953.761	2020813.173	ST AQUILIN	Formation de Biron			
3583	453045.127	2020972.193	ST AQUILIN	Formation de Biron			
3585	457251.242	2021955.525	ST AQUILIN	Formation de Biron			
3586	457302.110	2021989.322	ST AQUILIN	Formation de Biron			
3587	457262.584	2022017.621	ST AQUILIN	Formation de Biron			
3588	457189.719	2022531.341	ST AQUILIN	Formation de Biron			
3589	457116.396	2022497.544	ST AQUILIN	Formation de Biron			
3590	457099.555	2022570.981	ST AQUILIN	Formation de Biron			
3591	457065.643	2022525.842	ST AQUILIN	Formation de Biron			
3593	456389.122	2023356.341	ST AQUILIN	Formation de Biron			
3596	452595.793	2022993.506	ST AQUILIN	Formation de Biron			
3597	452691.801	2023021.575	ST AQUILIN	Formation de Biron			
3600	452738.430	2024432.703	ST AQUILIN	Formation de Biron			
3601	452727.088	2024404.519	ST AQUILIN	Formation de Biron			
3599	453510.271	2023105.439	ST AQUILIN	Formation de Boisbreteau (partie supérieure)			
3602	457040.209	2025184.494	ST AQUILIN	Formation de Boisbreteau (partie supérieure)			
1944	458277.652	2020210.892	ST ASTIER	Altérites du Campanien supérieur	argiles		
1945	459678.353	2020126.914	ST ASTIER	Altérites du Campanien supérieur	argiles		
1956	457233.369	2018027.924	ST ASTIER	Colluvions			
1957	457322.961	2018005.468	ST ASTIER	Colluvions			
1958	457233.369	2017915.877	ST ASTIER	Colluvions			
1959	457070.813	2017938.217	ST ASTIER	Colluvions			
1960	457121.322	2017557.280	ST ASTIER	Colluvions			
1961	457255.825	2017652.486	ST ASTIER	Colluvions			
1962	457468.691	2017697.282	ST ASTIER	Colluvions			
1963	453767.475	2017067.848	ST ASTIER	Formation d'Aubeterre	calcaire		
1942	454663.965	2020210.892	ST ASTIER	Formation de Biron	marnes		calcaire
1953	455207.473	2019062.353	ST ASTIER	Formation de Biron	marnes		calcaire
1980	455594.024	2017269.487	ST ASTIER	Formation de Biron	marnes		calcaire
1981	455403.498	2017734.516	ST ASTIER	Formation de Biron	marnes		calcaire
1982	454098.116	2018154.750	ST ASTIER	Formation de Biron	marnes		calcaire
1943	457325.252	2020216.506	ST ASTIER	Formation de Boisbreteau (partie moyenne)	sables		graviers
1952	457616.598	2018748.667	ST ASTIER	Formation de Gimeux	calcaire		
1954	457314.025	2018283.838	ST ASTIER	Formation de Gimeux	calcaire		
1955	457129.113	2018087.499	ST ASTIER	Formation de Gimeux	calcaire		
1986	458798.705	2016647.815	ST ASTIER	Formation de Gimeux	calcaire		
1987	459599.875	2015655.919	ST ASTIER	Formation de Gimeux	calcaire crayo-argileux		
1988	460317.067	2019953.230	ST ASTIER	Formation de Gimeux	calcaire crayo-argileux		
1989	460356.249	2017336.738	ST ASTIER	Formation de Gimeux	calcaire		
1990	460216.248	2017213.464	ST ASTIER	Formation de Gimeux	calcaire		
1979	455840.573	2016524.340	ST ASTIER	Formation de Segonzac	calcaire crayo-argileux		calcaire crayeux
1984	455762.094	2016199.427	ST ASTIER	Formation de Segonzac	calcaire crayo-argileux		calcaire crayeux
1946	459463.196	2018111.901	ST ASTIER	Terrasse du Riss			
1947	459827.406	2017865.352	ST ASTIER	Terrasse du Riss			
1948	459043.077	2018055.878	ST ASTIER	Terrasse du Riss			
1949	458723.663	2018067.106	ST ASTIER	Terrasse du Riss			
1951	457816.059	2018022.310	ST ASTIER	Terrasse du Riss			
1963	457558.283	2017775.761	ST ASTIER	Terrasse du Riss			
1964	457586.352	2017714.123	ST ASTIER	Terrasse du Riss			
1965	457603.193	2017557.280	ST ASTIER	Terrasse du Riss			
1966	457715.240	2017439.620	ST ASTIER	Terrasse du Riss			
1967	457842.375	2017363.596	ST ASTIER	Terrasse du Riss			
1968	457653.603	2017288.278	ST ASTIER	Terrasse du Riss			
1969	457451.850	2017394.824	ST ASTIER	Terrasse du Riss			
1970	457339.803	2017316.345	ST ASTIER	Terrasse du Riss			
1971	457138.184	2017198.684	ST ASTIER	Terrasse du Riss			
1972	458936.644	2017389.210	ST ASTIER	Terrasse du Riss			
1973	457126.936	2016957.749	ST ASTIER	Terrasse du Riss			
1974	456852.433	2016935.408	ST ASTIER	Terrasse du Riss			
1975	456930.797	2016718.814	ST ASTIER	Terrasse du Riss			
1976	457098.867	2016532.016	ST ASTIER	Terrasse du Riss			
1977	457037.230	2016498.333	ST ASTIER	Terrasse du Riss			
1978	456510.678	2016688.859	ST ASTIER	Terrasse du Riss			
1985	456757.112	2015954.940	ST ASTIER	Terrasse du Riss			
1950	458148.587	2017770.147	ST ASTIER	Terrasse du Wurm	sables argileux		graviers
3070	452868.693	1968367.514	ST AUBIN DE CADELECH	Molasses de l'Agenais (partie supérieure)			
2793	427412.606	2025263.431	ST AULAYE	Formation d'Aubeterre			
2794	427054.583	2024972.544	ST AULAYE	Formation d'Aubeterre			
2795	426845.612	2024763.688	ST AULAYE	Formation d'Aubeterre			
2796	426763.582	2024599.513	ST AULAYE	Formation d'Aubeterre			
2797	426741.241	2024562.278	ST AULAYE	Formation d'Aubeterre			
2798	426785.922	2024562.278	ST AULAYE	Formation d'Aubeterre			
2804	429456.719	2024510.036	ST AULAYE	Formation d'Aubeterre			
2805	429516.409	2024487.580	ST AULAYE	Formation d'Aubeterre			
2806	429464.166	2024286.171	ST AULAYE	Formation d'Aubeterre			
2799	426711.339	2024502.589	ST AULAYE	Formation de Beau-Repos			
2800	426756.135	2024495.027	ST AULAYE	Formation de Beau-Repos			
2801	427138.613	2024472.687	ST AULAYE	Formation de Beau-Repos			
2802	426815.825	2024241.489	ST AULAYE	Formation de Beau-Repos			
2803	427069.477	2023816.215	ST AULAYE	Formation de Beau-Repos			
2808	428775.157	2022167.704	ST AULAYE	Formation de Beau-Repos			
3684	426694.039	2024966.129	ST AULAYE	Formation de Beau-Repos			
3686	428741.933	2024363.389	ST AULAYE	Formation de Beau-Repos			
2807	425890.692	2022712.129	ST AULAYE	Formation de Boisbreteau (partie supérieure)			
2809	425428.184	2021391.624	ST AULAYE	Formation de Boisbreteau (partie supérieure)			
3685	426286.065	2023671.402	ST AULAYE	Formation de Boisbreteau (partie supérieure)			
1647	431186.688	2012028.255	ST BARTHELEMY BELLEGARDE	Formation de Boisbreteau (partie moyenne)	sables	argiles	galets

Cartographie de l'aléa retrait-gonflement des argiles dans le département de la Dordogne

1648	430638.191	2010997.608	ST BARTHELEMY BELLEGARDE	Formation de Boisbreteau (partie moyenne)	sables	argiles	galets
1649	432299.252	2011653.505	ST BARTHELEMY BELLEGARDE	Formation de Boisbreteau (partie moyenne)	sables	argiles	galets
1651	434788.001	2010921.533	ST BARTHELEMY BELLEGARDE	Formation de Boisbreteau (partie moyenne)	sables	gravier	galets
1652	431971.360	2010312.493	ST BARTHELEMY BELLEGARDE	Formation de Boisbreteau (partie moyenne)	sables	argiles	galets
1653	430554.275	2010054.831	ST BARTHELEMY BELLEGARDE	Formation de Boisbreteau (partie moyenne)	sables	argiles	galets
1654	431883.487	2009808.854	ST BARTHELEMY BELLEGARDE	Formation de Boisbreteau (partie moyenne)	sables	argiles	galets
1655	431912.816	2009832.341	ST BARTHELEMY BELLEGARDE	Formation de Boisbreteau (partie moyenne)	sables	argiles	galets
1656	431778.085	2009527.820	ST BARTHELEMY BELLEGARDE	Formation de Boisbreteau (partie moyenne)	sables	argiles	galets
1650	432422.183	2011061.993	ST BARTHELEMY BELLEGARDE	Formation de Boisbreteau (partie supérieure)	sables	argiles sableuses	
3733	432440.399	2011082.157	ST BARTHELEMY BELLEGARDE	Formation de Boisbreteau (partie supérieure)	sables	argiles sableuses	
3267	486674.456	2014118.653	ST CREPIN D'AUBEROCHES	Altérites de type Barade			
3269	486104.483	2012115.441	ST CREPIN D'AUBEROCHES	Altérites de type Barade			
3271	487659.507	2011789.287	ST CREPIN D'AUBEROCHES	Altérites de type Barade			
3270	486229.590	2012358.033	ST CREPIN D'AUBEROCHES	Formation de La Garde			
3749	486393.422	2013552.460	ST CREPIN D'AUBEROCHES	Formation de La Garde			
3268	486045.137	2012184.934	ST CREPIN D'AUBEROCHES	Formation de Lameyrat			
3266	486045.137	2015466.081	ST CREPIN D'AUBEROCHES	Formation de Marsaguet			
3748	485942.370	2015223.427	ST CREPIN D'AUBEROCHES	Formation de Marsaguet			
3264	486394.338	2014790.706	ST CREPIN D'AUBEROCHES	Formation de St Félix de Reilhac			
3265	487007.160	2014691.834	ST CREPIN D'AUBEROCHES	Formation de St Félix de Reilhac			
1821	441070.078	2013126.040	ST ETIENNE DE PUYCORBIER	Eocène supérieur	sable argileux	argiles	
1820	441055.299	2013003.682	ST ETIENNE DE PUYCORBIER	Formation de Beau-Repos	sable argileux	argiles	
1823	440057.646	2010545.065	ST ETIENNE DE PUYCORBIER	Formation de Beau-Repos	sables	gravier	argiles sable
1815	440617.193	2011179.854	ST ETIENNE DE PUYCORBIER	Formation de Boisbreteau (partie inférieure)	sable argileux	argiles	
1817	440666.113	2011133.598	ST ETIENNE DE PUYCORBIER	Formation de Boisbreteau (partie inférieure)	sable argileux	argiles	
1816	440785.607	2010923.367	ST ETIENNE DE PUYCORBIER	Formation de Boisbreteau (partie moyenne)	sables	gravier	galets
1818	442402.612	2014558.644	ST ETIENNE DE PUYCORBIER	Formation de Boisbreteau (partie moyenne)	sables	gravier	galets
1819	440627.848	2014408.279	ST ETIENNE DE PUYCORBIER	Formation de Boisbreteau (partie moyenne)	sables	gravier	galets
1822	442168.551	2012647.607	ST ETIENNE DE PUYCORBIER	Formation de Boisbreteau (partie moyenne)	sables	argiles	
1825	441038.801	2010210.757	ST ETIENNE DE PUYCORBIER	Formation de Boisbreteau (partie moyenne)	sables	gravier	galets
1826	440570.793	2014297.607	ST ETIENNE DE PUYCORBIER	Formation de Boisbreteau (partie moyenne)	sables	gravier	galets
3711	441794.145	2012158.800	ST ETIENNE DE PUYCORBIER	Formation de Boisbreteau (partie moyenne)			
1824	442694.759	2011006.084	ST ETIENNE DE PUYCORBIER	Formation de Boisbreteau (partie supérieure)	sables	argiles sableuses	
3712	442520.388	2010915.690	ST ETIENNE DE PUYCORBIER	Formation de Boisbreteau (partie supérieure)			
1704	477873.728	2037928.405	ST FRONT D'ALEMPS	Altérites du Périgord Vert	colluvions		
1701	477748.505	2039002.704	ST FRONT D'ALEMPS	Colluvions	colluvions		
1702	478708.924	2038740.803	ST FRONT D'ALEMPS	Coniacien	calcaire	calcaire gréseux	sables
1703	479077.144	2038027.162	ST FRONT D'ALEMPS	Formation de Beau-Repos	argiles sableuses		
1705	478819.024	2038270.160	ST FRONT D'ALEMPS	Formation de Beau-Repos	argiles sableuses		
3735	444801.197	2008915.572	ST FRONT DE PRADOUX	Formation de Boisbreteau (partie moyenne)	sables		
2347	443598.811	2009562.649	ST FRONT DE PRADOUX	Formation de Boisbreteau (partie supérieure)	sables	gravier	galets
2344	444644.812	2008028.934	ST FRONT DE PRADOUX	Terrasse du Riss	sables argileux	gravier	galets
2345	444578.019	2007978.233	ST FRONT DE PRADOUX	Terrasse du Riss	sables argileux	gravier	galets
2346	445206.307	2006554.795	ST FRONT DE PRADOUX	Terrasse du Riss	sables argileux	gravier	galets
2141	514204.099	1999952.618	ST GENIES	Formation de Boussiran	calcaire gréseux		
2142	513104.480	1997866.918	ST GENIES	Formation de Boussiran	calcaire gréseux		
2139	511231.646	2000144.173	ST GENIES	Formation du Peuch	calcaire mameux		
2140	511189.027	2000172.586	ST GENIES	Formation du Peuch	calcaire mameux		
1835	444680.737	1991130.807	ST GEORGES DE BLANCANEIX	Formation de Boisbreteau (partie moyenne)	sables	argiles	galets
1836	444754.911	1991010.283	ST GEORGES DE BLANCANEIX	Formation de Boisbreteau (partie moyenne)	sables	argiles	galets
1837	444867.875	1990893.538	ST GEORGES DE BLANCANEIX	Formation de Boisbreteau (partie moyenne)	sables	argiles	galets
2874	452044.151	2016231.506	ST GERMAIN DE SALEMBRE	Altérites du Campanien supérieur			
2875	452296.429	2016327.628	ST GERMAIN DE SALEMBRE	Altérites du Campanien supérieur			
2887	451770.335	2017497.820	ST GERMAIN DE SALEMBRE	Colluvions			
2896	450766.838	2014155.085	ST GERMAIN DE SALEMBRE	Colluvions			
2897	450812.780	2014210.078	ST GERMAIN DE SALEMBRE	Colluvions			
2898	450572.876	2012953.616	ST GERMAIN DE SALEMBRE	Colluvions			
2899	450517.998	2013082.046	ST GERMAIN DE SALEMBRE	Colluvions			
2900	450605.184	2013169.118	ST GERMAIN DE SALEMBRE	Colluvions			
2905	450844.286	2013719.271	ST GERMAIN DE SALEMBRE	Colluvions			
2906	450766.151	2013590.955	ST GERMAIN DE SALEMBRE	Colluvions			
3710	450750.684	2012971.374	ST GERMAIN DE SALEMBRE	Colluvions			
2873	451245.845	2016030.555	ST GERMAIN DE SALEMBRE	Formation d'Aubeterre			
2877	452457.510	2016809.040	ST GERMAIN DE SALEMBRE	Formation d'Aubeterre			
2878	452402.518	2016841.234	ST GERMAIN DE SALEMBRE	Formation d'Aubeterre			
2901	450931.014	2013265.125	ST GERMAIN DE SALEMBRE	Formation d'Aubeterre			
2902	450977.070	2013517.288	ST GERMAIN DE SALEMBRE	Formation d'Aubeterre			
2862	451968.818	2018860.023	ST GERMAIN DE SALEMBRE	Formation de Barbezieux			
2863	451943.790	2018745.341	ST GERMAIN DE SALEMBRE	Formation de Barbezieux			
2865	451494.227	2016672.478	ST GERMAIN DE SALEMBRE	Formation de Barbezieux			
2866	451434.652	2016695.504	ST GERMAIN DE SALEMBRE	Formation de Barbezieux			
2867	451475.782	2016578.125	ST GERMAIN DE SALEMBRE	Formation de Barbezieux			
2868	451484.833	2016525.715	ST GERMAIN DE SALEMBRE	Formation de Barbezieux			
2869	451462.263	2016810.071	ST GERMAIN DE SALEMBRE	Formation de Barbezieux			
2870	451563.197	2016874.229	ST GERMAIN DE SALEMBRE	Formation de Barbezieux			
2888	451132.767	2017452.566	ST GERMAIN DE SALEMBRE	Formation de Barbezieux			
2889	451504.195	2017429.309	ST GERMAIN DE SALEMBRE	Formation de Barbezieux			
2891	451462.836	2017314.627	ST GERMAIN DE SALEMBRE	Formation de Barbezieux			
2895	451471.772	2017117.341	ST GERMAIN DE SALEMBRE	Formation de Barbezieux			
2871	451248.189	2016370.018	ST GERMAIN DE SALEMBRE	Formation de Beau-Repos			
2872	451108.593	2016292.227	ST GERMAIN DE SALEMBRE	Formation de Beau-Repos			
2876	452348.953	2016322.931	ST GERMAIN DE SALEMBRE	Formation de Beau-Repos			
2903	450614.922	2013669.090	ST GERMAIN DE SALEMBRE	Formation de Beau-Repos			
2904	450711.273	2013705.637	ST GERMAIN DE SALEMBRE	Formation de Beau-Repos			
3708	451049.935	2016217.414	ST GERMAIN DE SALEMBRE	Formation de Beau-Repos			
2864	451806.194	2016717.959	ST GERMAIN DE SALEMBRE	Formation de Biron			
2879	452843.488	2017510.308	ST GERMAIN DE SALEMBRE	Formation de Biron			
2880	452788.496	2017519.588	ST GERMAIN DE SALEMBRE	Formation de Biron			
2881	452779.216	2017432.402	ST GERMAIN DE SALEMBRE	Formation de Biron			
2882	452710.475	2017423.351	ST GERMAIN DE SALEMBRE	Formation de Biron			
2883	452628.101	2017597.723	ST GERMAIN DE SALEMBRE	Formation de Biron			
2884	452403.864	2017877.726	ST GERMAIN DE SALEMBRE	Formation de Biron			
2885	452311.895	2017836.596	ST GERMAIN DE SALEMBRE	Formation de Biron			
2886	451820.974	2017685.711	ST GERMAIN DE SALEMBRE	Formation de Biron			
2890	451605.014	2017387.835	ST GERMAIN DE SALEMBRE	Formation de Biron			
2892	451888.912	2016928.878	ST GERMAIN DE SALEMBRE	Formation de Biron			
2893	451623.230	2017172.219	ST GERMAIN DE SALEMBRE	Formation de Biron			
2894	451645.915	2016988.797	ST GERMAIN DE SALEMBRE	Formation de Biron			
3709	450768.328	2012858.984	ST GERMAIN DE SALEMBRE	Haute terrasse			
3174	461390.793	1982268.557	ST GERMAIN ET MONS	Argiles à Palaeothenum			
3173	461803.465	1985083.364	ST GERMAIN ET MONS	Formation d'Aubeterre			
3175	462064.221	1980363.300	ST GERMAIN ET MONS	Molasses du Fronsadais (partie inférieure)			
2611	441670.526	1999749.488	ST GERY	Formation de Boisbreteau (partie moyenne)	sables	gravier	galets
2609	439498.900	1998743.357	ST GERY	Formation de Boisbreteau (partie supérieure)	sables	gravier	galets
2610	442272.349	1999664.250	ST GERY	Formation de Boisbreteau (partie supérieure)	sables	gravier	galets
2004	447285.821	2017273.039	ST JEAN D'ATAUX	Formation de Beau-Repos	sables	gravier	galets
2006	446414.994	2014773.979	ST JEAN D'ATAUX	Formation de Beau-Repos	sables	gravier	galets
2008	447410.241	2016266.907	ST JEAN D'ATAUX	Formation de Beau-Repos	sables	gravier	galets
2011	447210.092	2017981.524	ST JEAN D'ATAUX	Formation de Beau-Repos	sables	gravier	galets
2012	447291.320	2017435.266	ST JEAN D'ATAUX	Formation de Beau-Repos	sables	gravier	galets
2014	446966.751	2015304.082	ST JEAN D'ATAUX	Formation de Beau-Repos	sables	gravier	galets
2015	446793.639	2015379.811	ST JEAN D'ATAUX	Formation de Beau-Repos	sables	gravier	galets
2016	447000.204	2015930.881	ST JEAN D'ATAUX	Formation de Beau-Repos	sables	gravier	galets
2005	448383.835	2017543.418	ST JEAN D'ATAUX	Formation de Boisbreteau (partie moyenne)	sables	gravier	galets
2007	448443.410	2017619.147	ST JEAN D'ATAUX	Formation de Boisbreteau (partie moyenne)	sables	gravier	galets
2009	448432.527	2017673.223	ST JEAN D'ATAUX	Formation de Boisbreteau (partie moyenne)	sables	gravier	galets
2010	447837.578	2016034.335	ST JEAN D'ATAUX	Formation de Boisbreteau (partie moyenne)	sables	gravier	galets
2013	448482.102	2017662.453	ST JEAN D'ATAUX	Formation de Boisbreteau (partie moyenne)	sables	gravier	galets
1689	481700.853	2048022.371	ST JEAN DE COLE	Bajocien sup à Bathonen basal	colluvions		
1695	481761.918	2047695.739	ST JEAN DE COLE	Bajocien sup à Bathonen basal	calcaire		

Cartographie de l'aléa retrait-gonflement des argiles dans le département de la Dordogne

1700	481770.625	2047660.796	ST JEAN DE COLE	Bajocien sup à Bathonien basal	calcaire		
1686	480899.340	2045948.614	ST JEAN DE COLE	Bathonien inf à moy	calcaire	argiles	
1690	483491.314	2046837.514	ST JEAN DE COLE	Colluvions			
1691	483543.671	2046802.886	ST JEAN DE COLE	Colluvions			
1694	483591.560	2046767.743	ST JEAN DE COLE	Colluvions			
1692	484214.922	2046948.072	ST JEAN DE COLE	Formation de Tourtourac	argiles	marnes	
1693	482652.107	2047812.827	ST JEAN DE COLE	Holocène			
1696	482652.335	2047895.659	ST JEAN DE COLE	Holocène			
1698	482669.521	2047926.134	ST JEAN DE COLE	Holocène			
1699	482625.986	2047969.670	ST JEAN DE COLE	Holocène			
1697	481937.664	2048081.549	ST JEAN DE COLE	Terrasse du Wurm			
2601	449261.308	1997179.825	ST JEAN D'EYRAUD	Eocène moy à sup	argiles		
2480	463171.171	2041428.837	ST JULIEN DE BOURDEILLES	Coniacien	calcaire	sables	marnes
2481	463242.776	2041309.978	ST JULIEN DE BOURDEILLES	Coniacien	calcaire	sables	marnes
2482	461734.266	2041515.512	ST JULIEN DE BOURDEILLES	Coniacien	calcaire	sables	marnes
2483	462439.429	2041611.634	ST JULIEN DE BOURDEILLES	Coniacien	calcaire	sables	marnes
2484	463010.892	2041494.775	ST JULIEN DE BOURDEILLES	Coniacien	calcaire	sables	marnes
2580	454714.489	2037755.637	ST JUST	Coniacien	calcaire	sables	marnes
2576	456042.670	2039426.145	ST JUST	Formation de Quinsac	calcaire crayeux		
2581	455992.031	2038890.543	ST JUST	Formation de Quinsac	calcaire crayeux		
2586	456032.130	2038915.518	ST JUST	Formation de Quinsac	calcaire crayeux		
2587	456203.752	2040321.948	ST JUST	Formation de Quinsac	calcaire crayeux		
2588	455967.514	2039356.145	ST JUST	Formation de Quinsac	calcaire crayeux		
2590	456257.713	2039215.685	ST JUST	Formation de Quinsac	calcaire crayeux		
2591	456273.867	2040361.932	ST JUST	Formation de Quinsac	calcaire crayeux		
2572	456702.578	2038654.534	ST JUST	Formation de Villars	calcaire crayeux		
2573	456269.055	2040537.106	ST JUST	Formation de Villars	calcaire crayeux		
2574	455111.236	2038968.615	ST JUST	Formation de Villars	calcaire crayeux		
2575	456279.022	2040491.967	ST JUST	Formation de Villars	calcaire crayeux		
2576	456643.003	2039165.161	ST JUST	Formation de Villars	calcaire crayeux		
2577	456652.512	2038659.575	ST JUST	Formation de Villars	calcaire crayeux		
2579	456243.965	2040472.032	ST JUST	Formation de Villars	calcaire crayeux		
2583	456672.562	2038714.682	ST JUST	Formation de Villars	calcaire crayeux		
2585	456533.362	2039605.787	ST JUST	Formation de Villars	calcaire crayeux		
2589	456587.782	2038965.011	ST JUST	Formation de Villars	calcaire crayeux		
2592	456313.966	2040411.884	ST JUST	Formation de Villars	calcaire crayeux		
2582	455471.780	2039121.396	ST JUST	Portlandien inférieur	calcaire	jointes marnes	
2584	455012.021	2039782.565	ST JUST	Portlandien inférieur	calcaire	jointes marnes	
2186	451024.730	1981462.231	ST LAURENT DES VIGNES	Terrasse du Riss	sables	gravier	
2187	451027.594	1981302.295	ST LAURENT DES VIGNES	Terrasse du Riss	sables	gravier	
2188	451087.513	1981078.711	ST LAURENT DES VIGNES	Terrasse du Riss	sables	gravier	
2189	449442.782	1982664.387	ST LAURENT DES VIGNES	Terrasse du Riss	sables	gravier	
2190	449374.157	1982504.565	ST LAURENT DES VIGNES	Terrasse du Riss	sables	galets	
2191	449311.374	1982584.534	ST LAURENT DES VIGNES	Terrasse du Riss	sables	galets	
2192	451969.682	1980637.116	ST LAURENT DES VIGNES	Terrasse du Riss	sables	gravier	
2193	449596.074	1981901.139	ST LAURENT DES VIGNES	Terrasse du Riss	sables	galets	
2194	449602.146	1981934.478	ST LAURENT DES VIGNES	Terrasse du Riss	sables	galets	
2195	449356.628	1982655.909	ST LAURENT DES VIGNES	Terrasse du Riss	sables	galets	
2196	449371.751	1982583.159	ST LAURENT DES VIGNES	Terrasse du Riss	sables	galets	
2197	449396.039	1982622.570	ST LAURENT DES VIGNES	Terrasse du Riss	sables	galets	
2201	450635.888	1982501.358	ST LAURENT DES VIGNES	Terrasse du Riss	sables	galets	
2202	451132.996	1981276.631	ST LAURENT DES VIGNES	Terrasse du Riss	sables	gravier	
2203	450939.033	1981397.958	ST LAURENT DES VIGNES	Terrasse du Riss	sables	gravier	
2204	450993.567	1981255.437	ST LAURENT DES VIGNES	Terrasse du Riss	sables	gravier	
2205	451028.907	1981355.454	ST LAURENT DES VIGNES	Terrasse du Riss	sables	gravier	
2206	450987.495	1981225.191	ST LAURENT DES VIGNES	Terrasse du Riss	sables	gravier	
2207	451078.462	1981361.526	ST LAURENT DES VIGNES	Terrasse du Riss	sables	gravier	
3755	452028.914	1980930.638	ST LAURENT DES VIGNES	Terrasse du Riss	sables	gravier	
3756	449796.108	1982324.351	ST LAURENT DES VIGNES	Terrasse du Riss	sables	gravier	
2198	449672.261	1983398.879	ST LAURENT DES VIGNES	Terrasse du Wurm	colluvions		
2199	449083.843	1983250.058	ST LAURENT DES VIGNES	Terrasse du Wurm	sables	galets	
2200	449083.843	1983286.488	ST LAURENT DES VIGNES	Terrasse du Wurm	sables	galets	
2036	478557.352	2018640.172	ST LAURENT SUR MANOIRE	Altérites de type Barade			
2044	478888.222	2016233.110	ST LAURENT SUR MANOIRE	Altérites de type Barade			
2045	477819.652	2018415.730	ST LAURENT SUR MANOIRE	Altérites de type Barade			
2046	477903.401	2016632.377	ST LAURENT SUR MANOIRE	Altérites de type Barade			
2047	478314.010	2015478.392	ST LAURENT SUR MANOIRE	Altérites de type Barade			
2048	478207.577	2015510.647	ST LAURENT SUR MANOIRE	Altérites de type Barade			
2049	478169.541	2015430.794	ST LAURENT SUR MANOIRE	Altérites de type Barade			
2050	478903.460	2015210.252	ST LAURENT SUR MANOIRE	Altérites de type Barade			
2051	478804.588	2015118.941	ST LAURENT SUR MANOIRE	Altérites de type Barade			
2052	478641.100	2014658.838	ST LAURENT SUR MANOIRE	Altérites de type Barade			
2053	478930.040	2014411.716	ST LAURENT SUR MANOIRE	Altérites de type Barade			
3677	478167.479	2015484.984	ST LAURENT SUR MANOIRE	Altérites de type Barade			
2037	478496.516	2017609.638	ST LAURENT SUR MANOIRE	Formation de Boulazac	calcaire crayeux		
2038	478941.496	2017487.967	ST LAURENT SUR MANOIRE	Formation de Boulazac	calcaire crayeux		
2039	479477.672	2016738.925	ST LAURENT SUR MANOIRE	Formation de Boulazac	calcaire crayeux		
2040	479228.655	2016647.615	ST LAURENT SUR MANOIRE	Formation de Boulazac			
2041	479082.185	2016480.348	ST LAURENT SUR MANOIRE	Formation de Boulazac	calcaire crayeux		
2042	479165.819	2016951.791	ST LAURENT SUR MANOIRE	Formation de Boulazac	calcaire crayeux		
2043	479139.240	2016735.144	ST LAURENT SUR MANOIRE	Formation de Boulazac	calcaire crayeux		
3678	479227.686	2016729.645	ST LAURENT SUR MANOIRE	Formation de Boulazac			
3743	456158.154	2013149.985	ST LEON SUR L'ISLE	Altérites de Campanien supérieur			
1738	456251.412	2014510.359	ST LEON SUR L'ISLE	Colluvions	colluvions	sables argileux	gravier
1741	454744.621	2013834.869	ST LEON SUR L'ISLE	Colluvions	sables argileux	gravier	
1735	454909.598	2016204.928	ST LEON SUR L'ISLE	Formation de Biron	marnes	calcaire crayo-marnes	
1736	454947.290	2016096.545	ST LEON SUR L'ISLE	Formation de Biron	marnes	calcaire crayo-marnes	
1737	454885.997	2016138.935	ST LEON SUR L'ISLE	Formation de Biron	marnes	calcaire crayo-marnes	
1745	454777.818	2015380.270	ST LEON SUR L'ISLE	Formation de Biron	marnes	calcaire crayo-marnes	
1749	454548.763	2015663.022	ST LEON SUR L'ISLE	Formation de Biron	marnes	calcaire crayo-marnes	
1750	455870.819	2013825.475	ST LEON SUR L'ISLE	Formation de Biron	marnes	calcaire crayo-marnes	
3241	454839.941	2015817.888	ST LEON SUR L'ISLE	Formation de Biron			
1739	455257.195	2014133.432	ST LEON SUR L'ISLE	Terrasse du Riss	sables argileux	gravier	
1740	455459.751	2013893.184	ST LEON SUR L'ISLE	Terrasse du Riss	sables argileux	gravier	
1742	456241.903	2014637.643	ST LEON SUR L'ISLE	Terrasse du Riss	sables argileux	gravier	
1743	455671.815	2014948.579	ST LEON SUR L'ISLE	Terrasse du Riss	sables argileux	gravier	
1744	455469.260	2014543.354	ST LEON SUR L'ISLE	Terrasse du Riss	sables argileux	gravier	
1746	455817.888	2014425.579	ST LEON SUR L'ISLE	Terrasse du Riss	sables argileux	gravier	
1747	455855.581	2014328.393	ST LEON SUR L'ISLE	Terrasse du Riss	sables argileux	gravier	
1748	455945.058	2014359.588	ST LEON SUR L'ISLE	Terrasse du Riss	sables argileux	gravier	
2210	500307.868	2004783.353	ST LEON SUR VEZERE	Altérites de type Barade			
2211	500343.499	2004727.444	ST LEON SUR VEZERE	Altérites de type Barade			
2212	500185.854	2005495.275	ST LEON SUR VEZERE	Altérites de type Barade			
2209	501667.326	2002397.256	ST LEON SUR VEZERE	Holocène	limons	gravier	galets
2208	502228.644	2001563.320	ST LEON SUR VEZERE	Terrasse du Wurm	alluvions	limons	
2595	446231.113	2009138.864	ST LOUIS EN L'ISLE	Eocène moy à sup	sables	gravier	galets
1801	498497.568	2037271.017	ST MARTIAL D'ALBAREDE	Bajocien	calcaire		
1802	497915.585	2036627.492	ST MARTIAL D'ALBAREDE	Bathonien inf à moy	calcaire	argiles	
1803	497943.884	2036646.395	ST MARTIAL D'ALBAREDE	Bathonien inf à moy	calcaire	argiles	
2227	431986.139	2004007.158	ST MARTIAL D'ARTENSET	Colluvions	sables argileux		
2233	433350.065	2002168.465	ST MARTIAL D'ARTENSET	Colluvions	Formation colluviale	colluvions sablo-argileux	
2239	433557.317	2002128.367	ST MARTIAL D'ARTENSET	Formation de Beau-Repos	argiles	sables	gravier
2243	433684.323	2002088.268	ST MARTIAL D'ARTENSET	Formation de Beau-Repos	argiles	sables	gravier
2246	432844.937	2002019.871	ST MARTIAL D'ARTENSET	Formation de Beau-Repos	argiles	sables	gravier
2214	434025.325	2001840.917	ST MARTIAL D'ARTENSET	Formation de Boisbretteau (partie inférieure)	sables argileux		
2236	432220.086	2001887.660	ST MARTIAL D'ARTENSET	Formation de Boisbretteau (partie inférieure)	sables argileux		
2216	432019.593	1999393.871	ST MARTIAL D'ARTENSET	Formation de Boisbretteau (partie moyenne)	sables	gravier	galets
2218	433677.613	1999554.265	ST MARTIAL D'ARTENSET	Formation de Boisbretteau (partie moyenne)	sables	gravier	galets
2223	432066.336	1998658.348	ST MARTIAL D'ARTENSET	Formation de Boisbretteau (partie moyenne)	sables	gravier	galets
2224	431644.614	1999757.164	ST MARTIAL D'ARTENSET	Formation de Boisbretteau (partie moyenne)	argiles sableuses	sables	gravier

Cartographie de l'aléa retrait-gonflement des argiles dans le département de la Dordogne

2225	434132.331	2000276.384	ST MARTIAL D'ARTENSET	Formation de Boisbretreau (partie moyenne)	sables	graviers	galets
2226	432447.388	2001720.507	ST MARTIAL D'ARTENSET	Formation de Boisbretreau (partie moyenne)	sables	graviers	galets
2228	434373.038	2000757.798	ST MARTIAL D'ARTENSET	Formation de Boisbretreau (partie moyenne)	sables	graviers	galets
2238	434259.387	2001673.763	ST MARTIAL D'ARTENSET	Formation de Boisbretreau (partie moyenne)	sables	graviers	galets
2244	432714.903	2001520.013	ST MARTIAL D'ARTENSET	Formation de Boisbretreau (partie moyenne)	argiles sableuses	sables	graviers
2213	433559.380	2004050.579	ST MARTIAL D'ARTENSET	Terrasse du Riss	sables argileux	graviers	galets
2215	432523.117	2004879.590	ST MARTIAL D'ARTENSET	Terrasse du Riss	sables argileux	graviers	galets
2217	431867.906	2004063.869	ST MARTIAL D'ARTENSET	Terrasse du Riss	sables argileux	graviers	galets
2220	433519.281	2004344.674	ST MARTIAL D'ARTENSET	Terrasse du Riss	sables argileux	graviers	galets
2221	431453.401	2003368.559	ST MARTIAL D'ARTENSET	Terrasse du Riss	sables argileux	graviers	galets
2222	432476.259	2002934.005	ST MARTIAL D'ARTENSET	Terrasse du Riss	sables argileux	graviers	galets
2229	433873.030	2005140.345	ST MARTIAL D'ARTENSET	Terrasse du Riss	sables argileux	graviers	galets
2230	433559.380	2004124.017	ST MARTIAL D'ARTENSET	Terrasse du Riss	sables argileux	graviers	galets
2231	435097.218	2003676.058	ST MARTIAL D'ARTENSET	Terrasse du Riss	sables argileux	graviers	galets
2232	434910.015	2004685.741	ST MARTIAL D'ARTENSET	Terrasse du Riss	sables argileux	graviers	galets
2234	435150.721	2004739.130	ST MARTIAL D'ARTENSET	Terrasse du Riss	sables argileux	graviers	galets
2235	432055.109	2003758.370	ST MARTIAL D'ARTENSET	Terrasse du Riss	sables argileux	graviers	galets
2237	432115.257	2003468.806	ST MARTIAL D'ARTENSET	Terrasse du Riss	sables argileux	graviers	galets
2240	430296.728	2003408.858	ST MARTIAL D'ARTENSET	Terrasse du Riss	sables argileux	graviers	galets
2241	431787.594	2003622.870	ST MARTIAL D'ARTENSET	Terrasse du Riss	sables argileux	graviers	galets
2242	435097.218	2003147.902	ST MARTIAL D'ARTENSET	Terrasse du Riss	sables argileux	graviers	galets
2245	433372.176	2004378.128	ST MARTIAL D'ARTENSET	Terrasse du Riss	sables argileux	graviers	galets
2247	433540.381	2003933.950	ST MARTIAL D'ARTENSET	Terrasse du Riss	sables argileux	graviers	galets
2219	433191.733	2005494.702	ST MARTIAL D'ARTENSET	Terrasse du Riss	sables argileux	graviers	galets
2209	467084.337	2058107.629	ST MARTIAL DE VALETTE	Terrasse du Wurm	argiles limoneuses	sables	tourbe
3120	444701.408	2043556.990	ST MARTIAL VIVEYROLS	Bathonien supérieur à Oxfordien	calcaire		
3118	442017.666	2040719.612	ST MARTIAL VIVEYROLS	Altérites du Santonien supérieur	argiles		
3104	443474.505	2041712.339	ST MARTIAL VIVEYROLS	Formation de Bron			
3105	443444.718	2041673.959	ST MARTIAL VIVEYROLS	Formation de Gimeux			
3106	443491.576	2041644.171	ST MARTIAL VIVEYROLS	Formation de Gimeux			
3107	443380.789	2041639.818	ST MARTIAL VIVEYROLS	Formation de Gimeux			
3108	443453.196	2041631.340	ST MARTIAL VIVEYROLS	Formation de Gimeux			
3109	443483.098	2041733.534	ST MARTIAL VIVEYROLS	Formation de Gimeux			
3110	443427.647	2041601.552	ST MARTIAL VIVEYROLS	Formation de Gimeux			
3111	443423.408	2041563.172	ST MARTIAL VIVEYROLS	Formation de Gimeux			
3113	443802.512	2042023.275	ST MARTIAL VIVEYROLS	Formation de Gimeux			
3114	443615.080	2042636.784	ST MARTIAL VIVEYROLS	Formation de Gimeux			
3115	443108.233	2043203.434	ST MARTIAL VIVEYROLS	Formation de Gimeux			
3119	443717.388	2042623.952	ST MARTIAL VIVEYROLS	Formation de Gimeux			
3116	442814.253	2043147.984	ST MARTIAL VIVEYROLS	Formation de Segonzac			
3117	442673.679	2042334.326	ST MARTIAL VIVEYROLS	Formation de Segonzac			
3112	444011.254	2041524.782	ST MARTIAL VIVEYROLS	Formation de St Laurent sur Manoire			
3562	482519.782	2049798.625	ST MARTIN DE FRESSENGEAS	Bajocien sup à Bathonien basal			
3564	483496.240	2050554.541	ST MARTIN DE FRESSENGEAS	Colluvions			
3566	483233.308	2051535.696	ST MARTIN DE FRESSENGEAS	Colluvions			
3567	483631.088	2051012.467	ST MARTIN DE FRESSENGEAS	Colluvions			
3565	483591.331	2051022.549	ST MARTIN DE FRESSENGEAS	Eocène à Quaternaire			
3561	483550.430	2049787.741	ST MARTIN DE FRESSENGEAS	Formation de Boisbretreau (partie moyenne)			
3563	482022.101	2049963.373	ST MARTIN DE FRESSENGEAS	Formation de Boisbretreau (partie moyenne)			
3571	483296.778	2050191.247	ST MARTIN DE FRESSENGEAS	Formation de Boisbretreau (partie moyenne)			
3572	483197.334	2050270.986	ST MARTIN DE FRESSENGEAS	Formation de Boisbretreau (partie moyenne)			
3568	484255.479	2053381.951	ST MARTIN DE FRESSENGEAS	gneiss			
3569	484190.633	2053297.400	ST MARTIN DE FRESSENGEAS	gneiss			
3570	483369.987	2054199.275	ST MARTIN DE FRESSENGEAS	Granite de St Saud			
3560	483593.737	2049446.330	ST MARTIN DE FRESSENGEAS	Hellangien - Pliensbachien			
1682	425562.686	1995588.398	ST MARTIN DE GURSON	Formation de Boisbretreau (partie inférieure)	sables argileux		
1674	422909.189	1999410.597	ST MARTIN DE GURSON	Formation de Boisbretreau (partie moyenne)	sables	graviers	galets
1675	422283.078	1999929.359	ST MARTIN DE GURSON	Formation de Boisbretreau (partie moyenne)	sables	graviers	galets
1676	423362.418	2000352.800	ST MARTIN DE GURSON	Formation de Boisbretreau (partie moyenne)	sables	graviers	galets
1677	424596.653	2000346.843	ST MARTIN DE GURSON	Formation de Boisbretreau (partie moyenne)	sables	graviers	galets
1678	425079.669	1998589.552	ST MARTIN DE GURSON	Formation de Boisbretreau (partie moyenne)	sables	graviers	galets
1679	425085.827	1998529.862	ST MARTIN DE GURSON	Formation de Boisbretreau (partie moyenne)	sables	graviers	galets
1680	424030.231	1997574.081	ST MARTIN DE GURSON	Formation de Boisbretreau (partie moyenne)	sables	graviers	galets
1681	424161.411	1997007.545	ST MARTIN DE GURSON	Formation de Boisbretreau (partie moyenne)	sables	graviers	galets
1683	426021.757	1997144.797	ST MARTIN DE GURSON	Formation de Boisbretreau (partie moyenne)	sables	graviers	galets
1684	426057.617	1997126.810	ST MARTIN DE GURSON	Formation de Boisbretreau (partie moyenne)	sables	graviers	galets
1685	426641.911	1996864.450	ST MARTIN DE GURSON	Formation de Boisbretreau (partie moyenne)	sables	graviers	galets
1686	424626.440	1995463.178	ST MARTIN DE GURSON	Molasses du Fronsadais (partie supérieure)	argiles	sables	
1812	445356.734	2025674.728	ST MARTIN DE RIBERAC	Formation de Barbezieux	calcaire		
1813	445608.439	2024715.226	ST MARTIN DE RIBERAC	Formation de Barbezieux	calcaire		
1804	442897.773	2026073.194	ST MARTIN DE RIBERAC	Formation de Beau-Repos	sables	graviers	galets
1806	445708.112	2024112.257	ST MARTIN DE RIBERAC	Formation de Beau-Repos	galets	sables argileux	argiles
1808	442231.907	2026104.700	ST MARTIN DE RIBERAC	Formation de Beau-Repos	sables	graviers	galets
1814	445708.112	2024227.627	ST MARTIN DE RIBERAC	Formation de Beau-Repos	galets	sables argileux	argiles
3672	443441.395	2026095.305	ST MARTIN DE RIBERAC	Formation de Beau-Repos	galets	sables argileux	argiles
3673	442203.494	2026149.038	ST MARTIN DE RIBERAC	Formation de Beau-Repos			
1805	447013.809	2027226.659	ST MARTIN DE RIBERAC	Formation de Beau-Repos	marnes	calcaire	
1807	443831.039	2027069.358	ST MARTIN DE RIBERAC	Formation de Biron	marnes	calcaire	crayo-argileux
1809	444743.340	2027452.128	ST MARTIN DE RIBERAC	Formation de Biron	marnes	calcaire	
1810	444738.070	2027404.926	ST MARTIN DE RIBERAC	Formation de Biron	marnes	calcaire	
1811	444533.682	2026513.591	ST MARTIN DE RIBERAC	Formation de Biron	marnes	calcaire	
1839	463192.023	1997851.105	ST MARTIN DES COMBES	Altérites du Bergeracois	argiles sableuses		
1842	463291.696	1996322.661	ST MARTIN DES COMBES	Altérites du Bergeracois	argiles sableuses		
1844	467192.375	1999206.667	ST MARTIN DES COMBES	Altérites du Bergeracois	argiles sableuses		
1841	463776.775	1997565.374	ST MARTIN DES COMBES	Formation d'Aubeterre	calcaire		
1840	463996.057	1998150.126	ST MARTIN DES COMBES	Formation de Barbezieux	calcaire		
1843	464627.324	1996628.327	ST MARTIN DES COMBES	Formation de Barbezieux	calcaire		
1838	462255.090	1997140.100	ST MARTIN DES COMBES	Formation de Beau-Repos	sables	graviers	galets
2922	441858.761	2008385.354	ST MARTIN L'ASTIER	Formation de Beau-Repos			
3753	442105.081	2008493.391	ST MARTIN L'ASTIER	Formation de Beau-Repos			
2920	440304.882	2007715.478	ST MARTIN L'ASTIER	Formation de Boisbretreau (partie moyenne)			
2921	440966.853	2008175.122	ST MARTIN L'ASTIER	Formation de Boisbretreau (partie moyenne)			
2923	442773.825	2008233.437	ST MARTIN L'ASTIER	Terrasse du Mindel			
1707	449922.820	2029236.860	ST MEARD DE DRONNE	Formation de Biron	marnes	calcaire	
1708	449813.637	2029349.709	ST MEARD DE DRONNE	Formation de Biron	marnes	calcaire	
1711	449649.920	2029320.808	ST MEARD DE DRONNE	Formation de Biron	marnes	calcaire	
1717	449249.736	2029087.693	ST MEARD DE DRONNE	Formation de Biron	marnes	calcaire	
1718	447161.057	2029491.658	ST MEARD DE DRONNE	Formation de Biron	marnes	calcaire	
1719	447135.823	2029640.825	ST MEARD DE DRONNE	Formation de Biron	marnes	calcaire	
1720	447241.140	2029768.109	ST MEARD DE DRONNE	Formation de Biron	marnes	calcaire	
1721	447084.640	2029753.559	ST MEARD DE DRONNE	Formation de Biron	marnes	calcaire	
3721	449211.471	2029077.382	ST MEARD DE DRONNE	Formation de Biron	marnes	calcaire	
3722	448199.611	2029650.334	ST MEARD DE DRONNE	Formation de Biron	marnes	calcaire	
1706	449246.070	2030004.691	ST MEARD DE DRONNE	Holocène	alluvions		
3723	447455.839	2029754.475	ST MEARD DE DRONNE	Terrasse du Riss			
1709	449810.086	2029527.976	ST MEARD DE DRONNE	Terrasse du Wurm	marnes	calcaire	
1710	449712.703	2029472.640	ST MEARD DE DRONNE	Terrasse du Wurm			
1712	449431.669	2029313.276	ST MEARD DE DRONNE	Terrasse du Wurm	marnes	calcaire	
1713	449344.254	2029433.343	ST MEARD DE DRONNE	Terrasse du Wurm	marnes	calcaire	
1714	449493.078	2029467.140	ST MEARD DE DRONNE	Terrasse du Wurm	marnes	calcaire	
1715	449537.186	2029393.359	ST MEARD DE DRONNE	Terrasse du Wurm	marnes	calcaire	
1718	449617.154	2029400.691	ST MEARD DE DRONNE	Terrasse du Wurm	marnes	calcaire	
2336	430238.871	1992617.206	ST MEARD DE GURCON	Marnes à huîtres de l'Agenais	marnes	sables	
2333	430022.224	1992072.781	ST MEARD DE GURCON	Molasses de l'Agenais (partie inférieure)	molasses	altérites	
2334	429904.792	1992091.685	ST MEARD DE GURCON	Molasses de l'Agenais (partie inférieure)	molasses	altérites	
2335	429890.471	1991922.698	ST MEARD DE GURCON	Molasses de l'Agenais (partie inférieure)	molasses	altérites	
2338	430603.195	1991053.131	ST MEARD DE GURCON	Molasses de l'Agenais (partie inférieure)	molasses	altérites	
2339	429226.438	1990340.979	ST MEARD DE GURCON	Molasses de l'Agenais (partie inférieure)	molasses	altérites	
2337	429112.100	1992758.498	ST MEARD DE GURCON	Molasses du Fronsadais (partie supérieure)	argiles	sables	
2340	427463.703	1992540.904	ST MEARD DE GURCON	Molasses du Fronsadais (partie supérieure)	argiles	sables	

1988

1984

L'Houme
Les Jonnies
la Citadelle

Cartographie de l'aléa retrait-gonflement des argiles dans le département de la Dordogne

1752	417169.588	1988833.501	ST MICHEL DE MONTAIGNE	Argiles et calcaires de Castillon	calcaire	argiles	
1754	416916.624	1988217.586	ST MICHEL DE MONTAIGNE	Argiles et calcaires de Castillon	calcaire	argiles	
1755	417659.021	1988602.533	ST MICHEL DE MONTAIGNE	Argiles et calcaires de Castillon	calcaire	argiles	
1757	417768.891	1988553.040	ST MICHEL DE MONTAIGNE	Argiles et calcaires de Castillon	calcaire	argiles	
1765	448123.996	2021456.927	ST MICHEL DE MONTAIGNE	Formation d'Aubeterre	calcaire		
1766	448172.115	2020799.883	ST MICHEL DE MONTAIGNE	Formation d'Aubeterre	calcaire		
1767	447871.375	2020333.937	ST MICHEL DE MONTAIGNE	Formation d'Aubeterre	calcaire		
3785	448364.932	2021169.936	ST MICHEL DE MONTAIGNE	Formation de Barbezieux			
1763	448928.260	2022292.353	ST MICHEL DE MONTAIGNE	Formation de Beau-Repos	galets	sable kaolinique argiles	
1768	447734.238	2020239.534	ST MICHEL DE MONTAIGNE	Formation de Beau-Repos	sables	gravier	galets
1769	447706.742	2020318.700	ST MICHEL DE MONTAIGNE	Formation de Beau-Repos	sables	gravier	galets
1770	447654.957	2020303.462	ST MICHEL DE MONTAIGNE	Formation de Beau-Repos	sables	gravier	galets
1772	447528.985	2020160.138	ST MICHEL DE MONTAIGNE	Formation de Beau-Repos	sables	gravier	galets
1773	447578.770	2020126.570	ST MICHEL DE MONTAIGNE	Formation de Beau-Repos	sables	gravier	galets
1774	447536.151	2020093.002	ST MICHEL DE MONTAIGNE	Formation de Beau-Repos	sables	gravier	galets
1783	447630.554	2019888.957	ST MICHEL DE MONTAIGNE	Formation de Beau-Repos	sables	gravier	galets
1784	447584.842	2020126.685	ST MICHEL DE MONTAIGNE	Formation de Beau-Repos	sables	gravier	galets
1785	447569.605	2020077.994	ST MICHEL DE MONTAIGNE	Formation de Beau-Repos	sables	gravier	galets
1786	447545.202	2019730.281	ST MICHEL DE MONTAIGNE	Formation de Beau-Repos	sables	gravier	galets
1787	447484.252	2019581.115	ST MICHEL DE MONTAIGNE	Formation de Beau-Repos	sables	gravier	galets
1788	447563.532	2019550.640	ST MICHEL DE MONTAIGNE	Formation de Beau-Repos	sables	gravier	galets
1789	447450.798	2019270.178	ST MICHEL DE MONTAIGNE	Formation de Beau-Repos	sables	gravier	galets
1790	446499.774	2018928.882	ST MICHEL DE MONTAIGNE	Formation de Beau-Repos	sables	gravier	galets
1791	446588.220	2018816.033	ST MICHEL DE MONTAIGNE	Formation de Beau-Repos	sables	gravier	galets
1764	448149.545	2022150.748	ST MICHEL DE MONTAIGNE	Formation de Boisbretreau (partie inférieure)	argiles		
1776	447398.899	2020199.893	ST MICHEL DE MONTAIGNE	Formation de Boisbretreau (partie moyenne)	sables	gravier	galets
1777	447417.230	2020138.943	ST MICHEL DE MONTAIGNE	Formation de Boisbretreau (partie moyenne)	sables	gravier	galets
1778	447456.870	2020038.353	ST MICHEL DE MONTAIGNE	Formation de Boisbretreau (partie moyenne)	sables	gravier	galets
1779	447462.942	2020016.929	ST MICHEL DE MONTAIGNE	Formation de Boisbretreau (partie moyenne)	sables	gravier	galets
1780	447429.374	2019995.620	ST MICHEL DE MONTAIGNE	Formation de Boisbretreau (partie moyenne)	sables	gravier	galets
1792	446582.033	2018788.651	ST MICHEL DE MONTAIGNE	Formation de Boisbretreau (partie moyenne)	sables	gravier	galets
1793	446548.579	2018657.472	ST MICHEL DE MONTAIGNE	Formation de Boisbretreau (partie moyenne)	sables	gravier	galets
1794	446834.998	2018718.536	ST MICHEL DE MONTAIGNE	Formation de Boisbretreau (partie moyenne)	sables	gravier	galets
1759	449659.659	2022922.474	ST MICHEL DE MONTAIGNE	Formation de Boisbretreau (partie supérieure)	galets	sables argileux argiles	
1760	449663.325	2022908.153	ST MICHEL DE MONTAIGNE	Formation de Boisbretreau (partie supérieure)	galets	sables argileux argiles	
1761	449591.720	2022880.428	ST MICHEL DE MONTAIGNE	Formation de Boisbretreau (partie supérieure)	galets	sables argileux argiles	
1762	449576.826	2022968.645	ST MICHEL DE MONTAIGNE	Formation de Boisbretreau (partie supérieure)	galets	sables argileux argiles	
1771	447069.747	2020108.469	ST MICHEL DE MONTAIGNE	Formation de Boisbretreau (partie supérieure)	sables	gravier	galets
1775	447356.280	2020178.469	ST MICHEL DE MONTAIGNE	Formation de Boisbretreau (partie supérieure)	sables	gravier	galets
1781	447276.999	2019649.907	ST MICHEL DE MONTAIGNE	Formation de Boisbretreau (partie supérieure)	sables	gravier	galets
1782	447039.272	2019843.245	ST MICHEL DE MONTAIGNE	Formation de Boisbretreau (partie supérieure)	sables	matrice argileuse	
1751	417374.206	1989903.103	ST MICHEL DE MONTAIGNE	Molasses du Fronsadais (partie inférieure)	sables	argiles	
1753	417026.608	1988696.020	ST MICHEL DE MONTAIGNE	Molasses du Fronsadais (partie supérieure)	argiles	sables	
1756	417730.396	1988509.046	ST MICHEL DE MONTAIGNE	Molasses du Fronsadais (partie supérieure)	argiles	sables	
2990	469073.801	2048820.219	ST PANCRACE	Altérites du Périgord Vert			
2991	469020.069	2048811.282	ST PANCRACE	Altérites du Périgord Vert			
2992	468975.388	2048820.219	ST PANCRACE	Altérites du Périgord Vert			
3210	468753.814	2049460.536	ST PANCRACE	Altérites du Périgord Vert			
2418	449633.652	2026683.724	ST PARDOUX DE DRONE	Formation de Barbezieux	calcaire crayo-argileux	calcaire	
2417	448730.287	2025984.060	ST PARDOUX DE DRONE	Formation de Biron	marnes	calcaire crayo-marneux	
3671	450177.733	2026783.970	ST PARDOUX DE DRONE	Formation de Boisbretreau (partie inférieure)			
3272	493320.628	1975746.002	ST PARDOUX ET VIELVIC	Altérites du Bergeracois			
1992	465999.727	2011752.147	ST PAUL DE SERRE	Altérites de type Barade			
1998	465521.981	2010076.828	ST PAUL DE SERRE	Formation de Biron	marnes		
1997	466111.431	2010231.952	ST PAUL DE SERRE	Formation de Boisbretreau (partie moyenne)	sables	calcaire	galets
2003	464827.015	2008680.709	ST PAUL DE SERRE	Formation de Boisbretreau (partie moyenne)	sables	gravier	galets
1994	465956.306	2011168.885	ST PAUL DE SERRE	Formation de Gimeux	calcaire crayo-argileux		
1995	465881.837	2011088.229	ST PAUL DE SERRE	Formation de Gimeux	calcaire crayo-argileux		
1999	465608.823	2009704.483	ST PAUL DE SERRE	Formation de Gimeux	calcaire crayo-argileux		
2000	465794.995	2009524.612	ST PAUL DE SERRE	Formation de Gimeux	calcaire crayo-argileux		
2001	465745.273	2009741.718	ST PAUL DE SERRE	Formation de Gimeux	calcaire crayo-argileux		
1991	465013.187	2011907.157	ST PAUL DE SERRE	Formation de Segonzac	calcaire crayo-argileux		
1993	466148.665	2011317.708	ST PAUL DE SERRE	Formation de Segonzac	calcaire		
1996	466012.101	2010951.665	ST PAUL DE SERRE	Formation de Segonzac			
2002	465819.742	2009810.000	ST PAUL DE SERRE	Formation de Segonzac	calcaire crayo-argileux		
1621	436602.181	2035598.676	ST PAUL LIZONNE	Formation de Biron	marnes	calcaire crayo-argileux	
1622	436639.530	2035617.350	ST PAUL LIZONNE	Formation de Biron	marnes	calcaire crayo-argileux	
1623	436680.545	2035632.244	ST PAUL LIZONNE	Formation de Biron	marnes	calcaire crayo-argileux	
1624	438751.462	2035673.259	ST PAUL LIZONNE	Formation de Biron	marnes	calcaire crayo-argileux	
1625	438814.818	2035699.381	ST PAUL LIZONNE	Formation de Biron	marnes	calcaire crayo-argileux	
1626	439016.342	2035856.109	ST PAUL LIZONNE	Formation de Biron	marnes	calcaire crayo-argileux	
1627	438303.732	2036344.968	ST PAUL LIZONNE	Formation de Biron	marnes	calcaire crayo-argileux	
1633	439005.114	2035774.079	ST PAUL LIZONNE	Formation de Biron	marnes	calcaire crayo-argileux	
1628	438598.400	2037143.389	ST PAUL LIZONNE	Formation de Gimeux	calcaire crayo-argileux		
1629	438117.102	2038221.698	ST PAUL LIZONNE	Formation de Gimeux	calcaire crayo-argileux		
1630	438068.640	2038195.576	ST PAUL LIZONNE	Formation de Gimeux	calcaire crayo-argileux	calcaire crayeux	
1632	438538.710	2036823.190	ST PAUL LIZONNE	Formation de Gimeux	calcaire crayo-argileux		
1631	438863.394	2037620.906	ST PAUL LIZONNE	Formation de Segonzac	calcaire crayo-argileux	calcaire crayeux	
1634	438818.599	2037803.758	ST PAUL LIZONNE	Formation de Segonzac	calcaire crayo-argileux	calcaire crayeux	
2400	485721.484	2014105.707	ST PIERRE DE CHIGNAC	Altérites de type Barade	argiles		
2402	484784.895	2013586.258	ST PIERRE DE CHIGNAC	Altérites de type Barade	argiles		
2404	483954.510	2013201.769	ST PIERRE DE CHIGNAC	Altérites de type Barade	argiles		
2405	484768.512	2013610.775	ST PIERRE DE CHIGNAC	Altérites de type Barade	argiles		
2410	484236.804	2016109.835	ST PIERRE DE CHIGNAC	Altérites de type Barade	argiles		
2416	484400.406	2013864.428	ST PIERRE DE CHIGNAC	Altérites de type Barade	argiles		
3242	485136.273	2014113.841	ST PIERRE DE CHIGNAC	Altérites de type Barade	argiles		
2406	485529.240	2011741.722	ST PIERRE DE CHIGNAC	Formation d'Alur	calcaire crayo-marneux		
2411	483602.788	2014330.717	ST PIERRE DE CHIGNAC	Formation d'Alur	calcaire crayo-marneux		
2413	485504.722	2011713.080	ST PIERRE DE CHIGNAC	Formation d'Alur	calcaire crayo-marneux		
2397	482535.363	2011921.593	ST PIERRE DE CHIGNAC	Formation de La Garde	sables	gravier	galets
2415	482572.139	2011976.876	ST PIERRE DE CHIGNAC	Formation de La Garde	sables	gravier	galets
2396	482375.770	2012281.564	ST PIERRE DE CHIGNAC	Formation de Limeyrat	sables	gravier	galets
2403	483435.176	2013745.736	ST PIERRE DE CHIGNAC	Formation de Limeyrat	sables	gravier	galets
2407	483349.250	2013537.223	ST PIERRE DE CHIGNAC	Formation de Limeyrat	sables	gravier	galets
2408	483361.509	2013390.004	ST PIERRE DE CHIGNAC	Formation de Limeyrat	sables graviers	galets	argiles sable
2398	483361.509	2014580.131	ST PIERRE DE CHIGNAC	Formation de St Félix de Reilhac	calcaire	sables	grps
2399	483366.026	2014559.738	ST PIERRE DE CHIGNAC	Formation de St Félix de Reilhac	calcaire	sables	grps
2401	483516.977	2014796.892	ST PIERRE DE CHIGNAC	Formation de St Félix de Reilhac	calcaire	sables	grps
2409	483496.469	2011741.722	ST PIERRE DE CHIGNAC	Formation de St Félix de Reilhac	calcaire	sables	grps
2412	483414.668	2014899.201	ST PIERRE DE CHIGNAC	Formation de St Félix de Reilhac	calcaire	sables	grps
2414	483428.927	2014567.872	ST PIERRE DE CHIGNAC	Formation de St Félix de Reilhac	calcaire	sables	grps
3664	483846.667	2014693.438	ST PIERRE DE CHIGNAC	Formation de St Laurent sur Manoire			
3665	483827.649	2014547.479	ST PIERRE DE CHIGNAC	Formation de St Laurent sur Manoire			
1722	479173.839	2040246.105	ST PIERRE DE COLE	Coniacen	calcaire	calcaire grèses sables	
1723	479105.213	2040127.184	ST PIERRE DE COLE	Coniacen	calcaire	calcaire grèses sables	
1915	433147.510	2026801.041	ST PRIVAT DES PRES	Formation d'Aubeterre	calcaire		
1918	434537.442	2026575.458	ST PRIVAT DES PRES	Formation d'Aubeterre	calcaire		
1919	433169.392	2024421.475	ST PRIVAT DES PRES	Formation d'Aubeterre	calcaire		
1920	433409.525	2027303.190	ST PRIVAT DES PRES	Formation d'Aubeterre	calcaire		
1921	433329.443	2027339.508	ST PRIVAT DES PRES	Formation d'Aubeterre	calcaire crayo-argileux	calcaire	
1922	433351.210	2027268.758	ST PRIVAT DES PRES	Formation d'Aubeterre	calcaire		
1924	433409.525	2027244.875	ST PRIVAT DES PRES	Formation d'Aubeterre	calcaire		
1925	433474.943	2027303.190	ST PRIVAT DES PRES	Formation d'Aubeterre	calcaire		
1926	433365.761	2027310.408	ST PRIVAT DES PRES	Formation d'Aubeterre	calcaire		
1928	430564.243	2028241.841	ST PRIVAT DES PRES	Formation d'Aubeterre	calcaire		
1929	430433.177	2027739.807	ST PRIVAT DES PRES	Formation d'Aubeterre	calcaire		
1916	432761.875	2027390.491	ST PRIVAT DES PRES	Formation de Barbezieux	calcaire		
1917	433045.659	2027717.924	ST PRIVAT DES PRES	Formation de Barbezieux	calcaire		
1923	433307.560	2027303.190	ST PRIVAT DES PRES	Formation de Barbezieux	calcaire crayo-argileux	calcaire	
1914	432448.877	2026910.224	ST PRIVAT DES PRES	Formation de Beau-Repos	sables	gravier	argiles

route du stade

Cartographie de l'aléa retrait-gonflement des argiles dans le département de la Dordogne

1930	430607.584	2026492.740	ST PRIVAT DES PRES	Formation de Beau-Repos				
1931	430644.211	2026044.208	ST PRIVAT DES PRES	Formation de Beau-Repos	sabes	graviers	galets	
1932	430702.411	2026044.208	ST PRIVAT DES PRES	Formation de Beau-Repos	sabes	graviers	galets	
1933	430760.611	2026066.091	ST PRIVAT DES PRES	Formation de Beau-Repos	sabes	graviers	galets	
1934	430804.376	2026015.108	ST PRIVAT DES PRES	Formation de Beau-Repos	sabes	graviers	galets	
1935	430695.193	2025993.340	ST PRIVAT DES PRES	Formation de Beau-Repos	sabes	graviers	galets	
1936	430644.211	2025978.790	ST PRIVAT DES PRES	Formation de Beau-Repos	sabes	graviers	galets	
1937	430058.084	2026252.607	ST PRIVAT DES PRES	Formation de Beau-Repos	sabes	graviers	galets	
1913	432041.361	2026306.224	ST PRIVAT DES PRES	Formation de Boisbreteau (partie moyenne)	sabes	graviers	galets	
1927	434515.560	2027092.157	ST PRIVAT DES PRES	Formation de Boisbreteau (partie moyenne)	sabes	graviers	galets	
1938	429992.551	2026281.707	ST PRIVAT DES PRES	Terrasse du Mindel				
1939	429730.650	2026332.575	ST PRIVAT DES PRES	Terrasse du Mindel				
1940	429774.300	2026354.457	ST PRIVAT DES PRES	Terrasse du Mindel				
1941	429774.300	2026303.475	ST PRIVAT DES PRES	Terrasse du Mindel				
1909	427910.402	2026327.648	ST PRIVAT DES PRES	Terrasse du Riss				
1910	427894.019	2026368.434	ST PRIVAT DES PRES	Terrasse du Riss				
1911	429331.840	2027875.534	ST PRIVAT DES PRES	Terrasse du Riss				
1912	429339.975	2027634.748	ST PRIVAT DES PRES	Terrasse du Riss				
1795	506243.265	2022182.598	ST RABIER	Hettangien - Pliensbachien	calcaire	argilites	dolomie	
1796	507167.366	2017828.347	ST RABIER	Hettangien - Pliensbachien	grès	argilites		
1799	507041.685	2019476.858	ST RABIER	schistes	Horst de Chartres			
1800	507078.890	2019136.822	ST RABIER	schistes	Horst de Chartres			
1797	508490.620	2018915.019	ST RABIER	Tras	sabes			
1798	508520.178	2018833.678	ST RABIER	Tras	sabes			
3740	500253.907	2034476.602	ST RAPHAEL	Bathonien inf à moy				
3246	501110.413	2034488.861	ST RAPHAEL	Formation de Boisbreteau (partie moyenne)				
2017	428759.805	1998078.293	ST REMY	Formation de Boisbreteau (partie moyenne)	sabes	graviers	galets	
2018	431272.269	1998334.809	ST REMY	Formation de Boisbreteau (partie moyenne)	sabes	graviers	galets	
3782	429061.347	1996553.514	ST REMY	Formation de Boisbreteau (partie moyenne)	sabes	graviers	galets	
1639	486049.147	2047753.023	ST ROMAIN ET ST CLEMENT	Coluvions				
1644	485031.215	2046581.570	ST ROMAIN ET ST CLEMENT	Formation de Boisbreteau (partie moyenne)	Formation fluviale			
1645	485031.215	2046306.265	ST ROMAIN ET ST CLEMENT	Formation de Boisbreteau (partie moyenne)	Formation fluviale			
1638	485965.856	2047708.227	ST ROMAIN ET ST CLEMENT	Formation de Tourtoirac	argiles	mames		
1646	484360.308	2046979.578	ST ROMAIN ET ST CLEMENT	Formation de Tourtoirac	argiles	mames		
1636	484660.016	2048233.175	ST ROMAIN ET ST CLEMENT	Hettangien - Pliensbachien	dolomie	mames	grès	
1637	484723.945	2048105.203	ST ROMAIN ET ST CLEMENT	Hettangien - Pliensbachien	dolomie	mames	grès	
1641	486081.111	2047036.060	ST ROMAIN ET ST CLEMENT	Hettangien - Pliensbachien	grès			
1642	485805.805	2046933.836	ST ROMAIN ET ST CLEMENT	Hettangien - Pliensbachien	grès			
1643	485146.470	2047087.271	ST ROMAIN ET ST CLEMENT	Hettangien - Pliensbachien	calcaire			
1640	486247.577	2047292.118	ST ROMAIN ET ST CLEMENT	Pliensbachien	grès			
1635	485108.090	2048514.896	ST ROMAIN ET ST CLEMENT	schistes	Groupe de la Dronne			
1685	462296.907	1986641.138	ST SALVEUR	Altérites du Bergeracois	argiles sableuses			
1680	461271.872	1987584.716	ST SALVEUR	Argiles à Palaeoethenium	calcaire	molasses	argile O Pal	
1681	461003.899	1987147.870	ST SALVEUR	Argiles à Palaeoethenium	calcaire	molasses	argile O Pal	
1667	463281.156	1987701.116	ST SALVEUR	Argiles à Palaeoethenium	calcaire	molasses	argile O Pal	
1684	462308.479	1986449.008	ST SALVEUR	Formation d'Aubeterre	calcaire			
1657	460217.737	1987701.116	ST SALVEUR	Formation de Beau-Repos	sabes	graviers	galets	
1658	460409.867	1987625.387	ST SALVEUR	Formation de Beau-Repos	sabes	graviers	galets	
1659	460538.068	1987514.829	ST SALVEUR	Formation de Beau-Repos	sabes	graviers	galets	
1662	461621.303	1986821.696	ST SALVEUR	Formation de Beau-Repos	sabes	graviers	galets	
1663	460462.339	1986443.165	ST SALVEUR	Formation de Beau-Repos	sabes	graviers	galets	
1666	462582.180	1987549.773	ST SALVEUR	Formation de Beau-Repos	sabes	graviers	galets	
1897	452721.359	2007555.083	ST SEVERIN D'ESTISSAC	Altérites du Bergeracois	sabes argileux			
1899	452716.089	2007622.449	ST SEVERIN D'ESTISSAC	Altérites du Bergeracois	sabes argileux			
1901	451811.006	2007621.189	ST SEVERIN D'ESTISSAC	Altérites du Bergeracois	sabes argileux			
1902	452697.988	2007586.131	ST SEVERIN D'ESTISSAC	Altérites du Bergeracois	sabes argileux			
1903	452744.616	2007593.922	ST SEVERIN D'ESTISSAC	Altérites du Bergeracois	sabes argileux			
1898	452959.430	2007448.994	ST SEVERIN D'ESTISSAC	Formation d'Aubeterre	calcaire			
1904	453158.778	2007353.215	ST SEVERIN D'ESTISSAC	Formation de Boisbreteau (partie moyenne)	sabes	graviers	galets	
1907	453477.161	2007228.910	ST SEVERIN D'ESTISSAC	Formation de Boisbreteau (partie moyenne)	sabes	graviers	galets	
1895	453679.029	2007324.688	ST SEVERIN D'ESTISSAC	Formation de Boisbreteau (partie supérieure)	sabes	graviers	galets	
1896	453583.250	2007293.640	ST SEVERIN D'ESTISSAC	Formation de Boisbreteau (partie supérieure)	sabes	graviers	galets	
1900	453453.789	2007399.844	ST SEVERIN D'ESTISSAC	Formation de Boisbreteau (partie supérieure)	sabes	graviers	galets	
1905	453388.173	2007317.012	ST SEVERIN D'ESTISSAC	Formation de Boisbreteau (partie supérieure)	sabes	graviers	galets	
1906	453497.897	2007417.946	ST SEVERIN D'ESTISSAC	Formation de Boisbreteau (partie supérieure)	sabes	graviers	galets	
1908	453425.378	2007368.682	ST SEVERIN D'ESTISSAC	Formation de Boisbreteau (partie supérieure)	sabes	graviers	galets	
1668	456893.562	2053549.105	ST SULPICE DE MAREUIL	Formation de Boulazac	calcaire			
1669	456891.500	2053537.419	ST SULPICE DE MAREUIL	Formation de Boulazac	calcaire			
1670	456870.305	2053512.100	ST SULPICE DE MAREUIL	Formation de Boulazac	calcaire			
1671	456821.729	2053523.671	ST SULPICE DE MAREUIL	Formation de St Laurent sur Manoire	calcaire argileux	calcaire siteux	sabes	
1672	456793.201	2053469.824	ST SULPICE DE MAREUIL	Formation de St Laurent sur Manoire	calcaire argileux	calcaire siteux	sabes	
1673	456690.549	2053438.089	ST SULPICE DE MAREUIL	Formation de St Laurent sur Manoire	calcaire argileux	calcaire siteux	sabes	
1884	446659.368	2023275.113	ST SULPICE DE ROUMAGNAC	Altérites du Campanien supérieur	argiles			
1888	446645.045	2023323.117	ST SULPICE DE ROUMAGNAC	Altérites du Campanien supérieur	argiles			
1889	446718.139	2023288.976	ST SULPICE DE ROUMAGNAC	Altérites du Campanien supérieur	argiles			
1887	447363.841	2024933.362	ST SULPICE DE ROUMAGNAC	Formation de Barbezieux	calcaire			
1886	447363.841	2024559.529	ST SULPICE DE ROUMAGNAC	Formation de Beau-Repos	galets	sabes	argiles	
1890	447373.465	2024807.418	ST SULPICE DE ROUMAGNAC	Formation de Beau-Repos	galets	sabes kaoliniques	argiles	
1893	446266.400	2024832.658	ST SULPICE DE ROUMAGNAC	Formation de Beau-Repos	galets	sabes		
1882	447200.926	2025934.911	ST SULPICE DE ROUMAGNAC	Formation de Biron	mames	calcaire		
1883	447157.735	2025901.343	ST SULPICE DE ROUMAGNAC	Formation de Biron	mames	calcaire		
1885	448116.206	2026136.206	ST SULPICE DE ROUMAGNAC	Formation de Biron	mames	calcaire		
1891	447493.303	2025187.358	ST SULPICE DE ROUMAGNAC	Formation de Biron	mames	calcaire		
1892	447550.701	2025101.089	ST SULPICE DE ROUMAGNAC	Formation de Biron	mames	calcaire		
1894	446879.794	2025287.949	ST SULPICE DE ROUMAGNAC	Formation de Biron	mames	calcaire		
2622	497613.929	2044340.746	ST SULPICE D'EXCEDEUIL	Formation de Biron	Groupe Bas-Limousin	grauwackes		
1594	451677.306	2031054.358	ST VICTOR	Formation de Biron	mames	calcaire		
1595	451097.595	2030666.318	ST VICTOR	Formation de Biron	mames	calcaire		
1596	451095.189	2030606.399	ST VICTOR	Formation de Biron	mames	calcaire		
1597	450970.654	2031037.831	ST VICTOR	Formation de Biron	mames	calcaire		
1598	450999.410	2031030.413	ST VICTOR	Formation de Biron	mames	calcaire		
1599	450956.218	2030939.447	ST VICTOR	Formation de Biron	mames	calcaire		
1758	449662.981	2022974.717	ST VINCENT DE CONNEZAC	Formation de Boisbreteau (partie supérieure)	galets	sabes argileux	argiles	
1845	431504.154	2024943.903	ST VINCENT JALMOUTIERS	Formation d'Aubeterre	calcaire			
1846	431446.527	2024893.951	ST VINCENT JALMOUTIERS	Formation d'Aubeterre		calcaire		
1847	431457.983	2024805.505	ST VINCENT JALMOUTIERS	Formation d'Aubeterre	calcaire			
1848	431507.935	2024859.352	ST VINCENT JALMOUTIERS	Formation d'Aubeterre	calcaire			
1849	431511.830	2024794.048	ST VINCENT JALMOUTIERS	Formation d'Aubeterre	calcaire			
1850	431511.830	2024751.773	ST VINCENT JALMOUTIERS	Formation d'Aubeterre	calcaire			
1851	431507.935	2024701.822	ST VINCENT JALMOUTIERS	Formation d'Aubeterre	calcaire			
1852	431550.210	2024724.850	ST VINCENT JALMOUTIERS	Formation d'Aubeterre	calcaire			
1853	431481.126	2024432.817	ST VINCENT JALMOUTIERS	Formation d'Aubeterre	calcaire			
1854	431035.344	2024348.268	ST VINCENT JALMOUTIERS	Formation d'Aubeterre	calcaire			
1855	430075.958	2024281.588	ST VINCENT JALMOUTIERS	Formation d'Aubeterre				
1856	430160.507	2024131.734	ST VINCENT JALMOUTIERS	Formation d'Aubeterre				
1857	430141.259	2024093.239	ST VINCENT JALMOUTIERS	Formation d'Aubeterre				
1878	429972.272	2024504.422	ST VINCENT JALMOUTIERS	Formation d'Aubeterre				
1879	429876.150	2024481.279	ST VINCENT JALMOUTIERS	Formation d'Aubeterre				
1880	429849.227	2024300.721	ST VINCENT JALMOUTIERS	Formation d'Aubeterre				
1881	429630.289	2024316.073	ST VINCENT JALMOUTIERS	Formation d'Aubeterre				
1858	431707.740	2023722.041	ST VINCENT JALMOUTIERS	Formation de Beau-Repos	sabes	graviers	argiles	
1859	431773.044	2023710.489	ST VINCENT JALMOUTIERS	Formation de Beau-Repos	sabes	graviers	argiles	
1860	431765.368	2023683.546	ST VINCENT JALMOUTIERS	Formation de Beau-Repos	sabes	graviers	argiles	
1861	431830.671	2023702.793	ST VINCENT JALMOUTIERS	Formation de Beau-Repos	sabes	graviers	argiles	
1862	431884.518	2023545.263	ST VINCENT JALMOUTIERS	Formation de Beau-Repos	sabes	graviers	argiles	
1863	431861.490	2023483.740	ST VINCENT JALMOUTIERS	Formation de Beau-Repos	sabes	graviers	argiles	
1864	432914.250	2023479.960	ST VINCENT JALMOUTIERS	Formation de Beau-Repos	sabes	graviers	argiles	
1865	431177.522	2023652.842	ST VINCENT JALMOUTIERS	Formation de Beau-Repos	sabes	graviers	galets	
1866	431223.578	2023637.490	ST VINCENT JALMOUTIERS	Formation de Beau-Repos	sabes	graviers	galets	
1867	431177.522	2023599.110	ST VINCENT JALMOUTIERS	Formation de Beau-Repos	sabes	graviers	galets	

Cartographie de l'aléa retrait-gonflement des argiles dans le département de la Dordogne

1868	431215.902	2023587.538	ST VINCENT JALMOUTIERS		Formation de Beau-Repos	sables	gravier	galets
1869	431177.522	2023564.510	ST VINCENT JALMOUTIERS		Formation de Beau-Repos	sables	gravier	galets
1870	431200.550	2023495.312	ST VINCENT JALMOUTIERS		Formation de Beau-Repos	sables	gravier	galets
1871	430996.964	2023564.510	ST VINCENT JALMOUTIERS		Formation de Beau-Repos	sables	gravier	galets
1872	430962.364	2023522.235	ST VINCENT JALMOUTIERS		Formation de Beau-Repos	sables	gravier	galets
1873	430824.082	2023485.312	ST VINCENT JALMOUTIERS		Formation de Beau-Repos	sables	gravier	galets
1874	430900.842	2023445.360	ST VINCENT JALMOUTIERS		Formation de Beau-Repos	sables	gravier	galets
1877	430222.030	2023051.936	ST VINCENT JALMOUTIERS		Formation de Beau-Repos	sables	gravier	galets
1875	430222.030	2023113.458	ST VINCENT JALMOUTIERS		Formation de Boisbretau (partie inférieure)			
1876	430158.728	2023086.535	ST VINCENT JALMOUTIERS		Formation de Boisbretau (partie inférieure)			
2593	485755.969	2028488.963	ST VINCENT SUR L'ISLE		Bathonien supérieur à Oxfordien	calcaire		
2594	485521.967	2028345.983	ST VINCENT SUR L'ISLE		Bathonien supérieur à Oxfordien	calcaire		
3732	486279.885	2028955.711	ST VINCENT SUR L'ISLE		Colluvions			
1687	422513.817	1991505.872	ST VIVIAN		Formation de Boisbretau (partie inférieure)	sables argileux		
1600	497472.095	2030583.600	STE EULALIE D'ANS		Bathonien inf à moy	calcaire	argiles	
1602	495902.979	2028338.785	STE EULALIE D'ANS		Bathonien inf à moy	calcaire	argiles	
1607	496999.504	2027778.354	STE EULALIE D'ANS		Bathonien inf à moy	calcaire	argiles	
1608	497642.227	2028074.115	STE EULALIE D'ANS		Bathonien inf à moy	calcaire	argiles	
1609	497283.058	2027426.579	STE EULALIE D'ANS	les Michellies	Bathonien inf à moy	calcaire	argiles	
1610	496635.523	2027384.075	STE EULALIE D'ANS		Bathonien inf à moy	calcaire	argiles	
1603	496360.447	2028302.562	STE EULALIE D'ANS		Holocène	complexe de fond de vallée		
1601	496574.115	2028806.659	STE EULALIE D'ANS		Terrasse du Riss	gravier	galets	matrice sabl
1604	496526.913	2028286.752	STE EULALIE D'ANS		Terrasse du Riss	gravier	galets	matrice sabl
1605	496531.611	2028211.137	STE EULALIE D'ANS		Terrasse du Riss	gravier	galets	matrice sabl
1606	496678.142	2028282.055	STE EULALIE D'ANS		Terrasse du Riss	gravier	galets	matrice sabl
1613	447037.668	1971329.083	STE INNOCENCE		Argiles et calcaires de Castillon	argiles	calcaire	
1616	446233.633	1970873.792	STE INNOCENCE		Argiles et calcaires de Castillon	argiles	calcaire	
1617	445642.809	1971106.249	STE INNOCENCE		Argiles et calcaires de Castillon	argiles	calcaire	
1618	445637.997	1971048.164	STE INNOCENCE		Argiles et calcaires de Castillon	argiles	calcaire	
1619	445647.621	1971004.513	STE INNOCENCE		Argiles et calcaires de Castillon	argiles	calcaire	
1620	445202.068	1970675.132	STE INNOCENCE		Argiles et calcaires de Castillon	argiles	calcaire	
1612	446979.582	1972050.743	STE INNOCENCE		Calcaires de Monbazillac	faciès meulériens		
1614	447405.773	1970660.697	STE INNOCENCE		Calcaires de Monbazillac	faciès meulériens		
1615	447381.599	1970442.675	STE INNOCENCE		Molasses de l'Agenais (partie inférieure)			
1611	446592.115	1972370.387	STE INNOCENCE		Molasses de l'Agenais (partie supérieure)			
2650	479939.035	2014273.777	STE MARIE DE CHIGNAC	1995	Altérites de type Barade			
2651	480158.661	2013810.581	STE MARIE DE CHIGNAC	1995	Altérites de type Barade			
2652	480210.560	2013630.825	STE MARIE DE CHIGNAC	1995	Altérites de type Barade			
2656	480302.443	2013079.755	STE MARIE DE CHIGNAC	1995	Altérites de type Barade			
2657	480254.554	2012808.230	STE MARIE DE CHIGNAC	1995	Altérites de type Barade			
2658	479998.954	2012149.353	STE MARIE DE CHIGNAC	1995	Altérites de type Barade			
2659	480897.506	2012201.252	STE MARIE DE CHIGNAC	1995	Altérites de type Barade			
2661	480546.013	2011706.091	STE MARIE DE CHIGNAC	1989	Altérites de type Barade			
2662	480458.140	2011686.157	STE MARIE DE CHIGNAC	1989	Altérites de type Barade			
2663	480410.251	2011726.028	STE MARIE DE CHIGNAC	1989	Altérites de type Barade			
2664	480142.736	2012177.307	STE MARIE DE CHIGNAC	1989	Altérites de type Barade			
2668	479990.934	2014257.852	STE MARIE DE CHIGNAC	1989	Altérites de type Barade			
2640	481340.768	2015579.617	STE MARIE DE CHIGNAC	1995	Formation de Bousstran	calcaire crayeux	grès carbonaté sables (au s)	
2641	481436.546	2015603.562	STE MARIE DE CHIGNAC	1995	Formation de Bousstran	calcaire crayeux	grès carbonaté sables (au s)	
2653	481129.047	2013483.147	STE MARIE DE CHIGNAC	1995	Formation de Bousstran	calcaire crayeux	grès carbonaté sables (au s)	
2665	480154.651	2013339.365	STE MARIE DE CHIGNAC	1989	Formation de Bousstran	calcaire crayeux	grès carbonaté sables (au s)	
2666	479707.439	2011318.739	STE MARIE DE CHIGNAC	1995	Formation de Limeyrat	sables argilo-feldspathiques	gravier	galets
2642	482299.125	2015587.637	STE MARIE DE CHIGNAC	1995	Formation de St Laurent sur Manoire	calcaire crayeux	calcaire sifto-glaucouneux	
2643	482211.251	2015603.562	STE MARIE DE CHIGNAC	1995	Formation de St Laurent sur Manoire	calcaire crayeux	calcaire sifto-glaucouneux	
2644	482139.418	2015467.799	STE MARIE DE CHIGNAC	1995	Formation de St Laurent sur Manoire	calcaire crayeux	calcaire sifto-glaucouneux	
2645	482710.422	2014661.130	STE MARIE DE CHIGNAC	1995	Formation de St Laurent sur Manoire	calcaire crayeux	calcaire sifto-glaucouneux	
2646	482782.256	2014613.241	STE MARIE DE CHIGNAC	1995	Formation de St Laurent sur Manoire	calcaire crayeux	calcaire sifto-glaucouneux	
2647	482894.073	2014577.266	STE MARIE DE CHIGNAC	1995	Formation de St Laurent sur Manoire	calcaire crayeux	calcaire sifto-glaucouneux	
2648	482858.214	2014517.348	STE MARIE DE CHIGNAC	1995	Formation de St Laurent sur Manoire	calcaire crayeux	calcaire sifto-glaucouneux	
2638	480474.180	2015681.467	STE MARIE DE CHIGNAC	1995	Formation du Peuch	calcaire crayo-argileux		
2639	480506.144	2015619.487	STE MARIE DE CHIGNAC	1995	Formation du Peuch	calcaire crayo-argileux		
2654	481184.956	2013431.248	STE MARIE DE CHIGNAC	1995	Formation du Peuch	calcaire crayo-argileux		
2655	481224.940	2013323.326	STE MARIE DE CHIGNAC	1995	Formation du Peuch	calcaire crayo-argileux		
2666	480526.079	2013339.365	STE MARIE DE CHIGNAC	1989	Formation du Peuch	calcaire crayo-argileux		
2649	481296.774	2014157.949	STE MARIE DE CHIGNAC	1995	Holocène			
2667	481644.257	2013291.478	STE MARIE DE CHIGNAC	1989	Holocène			
2606	500727.414	2023195.145	STE ORSE		Bathonien inférieur	calcaire		
2607	500739.673	2023268.468	STE ORSE		Bathonien inférieur	calcaire		
2608	500770.148	2023127.779	STE ORSE		Bathonien inférieur	calcaire		
2604	502445.583	2023114.375	STE ORSE		Formation de Rouffignac	argiles		
2605	502458.643	2024288.462	STE ORSE		Hettangien -Pliensbachien	calcaire		
3257	472440.137	1971487.530	STE SABINE		Argiles et calcaires de Castillon			
3253	472091.279	1969621.341	STE SABINE		Molasses du Fronsadais (partie inférieure)			
3252	474381.941	1966995.913	STE SABINE		Molasses du Fronsadais (partie moyenne)			
3255	473157.215	1965580.088	STE SABINE		Molasses du Fronsadais (partie moyenne)			
3256	473317.036	1966080.748	STE SABINE		Molasses du Fronsadais (partie moyenne)			
3254	475179.874	1968127.610	STE SABINE		Molasses du Fronsadais (partie supérieure)			
3258	472265.421	1967242.578	STE SABINE		Molasses du Fronsadais (partie supérieure)			
2152	511392.155	2031181.642	TEILLOTS	la Besse	Autunien	grès		
2153	511783.288	2031280.972	TEILLOTS	moulin de la Besse	Autunien	indéterminé		
2154	511869.443	2030982.753	TEILLOTS	Basse Besse	Autunien	indéterminé		
2155	511299.470	2030704.469	TEILLOTS	Haute Besse	Autunien	grès		
2156	511365.890	2030479.115	TEILLOTS	Bois rosiers	Autunien	grès		
2157	512107.973	2030247.118	TEILLOTS	Champsaud	Autunien	grès		
2158	512896.655	2030174.251	TEILLOTS	Grand clos	Autunien	grès		
2159	512426.126	2029889.207	TEILLOTS	Lasrouveras	Autunien	grès		
2167	512982.810	2029332.524	TEILLOTS		Autunien	grès		
2168	513095.544	2029677.142	TEILLOTS		Autunien	grès		
2169	513267.854	2029445.143	TEILLOTS		Autunien	grès		
2170	513082.254	2029166.859	TEILLOTS		Autunien	grès		
2160	511617.509	2029856.097	TEILLOTS	Clapy	Formation des Grès de Lougnac	grès		
2161	510656.518	2029856.097	TEILLOTS		Formation des Grès de Lougnac	grès		
2162	511809.754	2029597.633	TEILLOTS	Thérivénac	Formation des Grès de Lougnac	grès		
2163	512008.528	2029345.813	TEILLOTS		Formation des Grès de Lougnac	grès		
2164	511657.264	2029378.923	TEILLOTS		Formation des Grès de Lougnac	grès		
2165	512161.017	2029206.814	TEILLOTS		Formation des Grès de Lougnac	grès		
2166	512505.836	2029188.879	TEILLOTS		Formation des Grès de Lougnac	grès		
2171	512777.390	2028789.016	TEILLOTS		Formation des Grès de Lougnac	grès		
2172	512121.262	2028629.996	TEILLOTS		Formation des Grès de Lougnac	grès		
2173	511836.219	2028815.595	TEILLOTS		Formation des Grès de Lougnac	grès		
2174	511140.336	2029067.414	TEILLOTS		Formation des Grès de Lougnac	grès		
2175	513632.293	2028603.531	TEILLOTS		Formation des Grès de Lougnac	grès		
2176	512565.326	2028245.622	TEILLOTS		Formation des Grès de Lougnac	grès		
2177	512923.235	2028192.577	TEILLOTS		Formation des Grès de Lougnac	grès		
2178	512803.855	2027755.159	TEILLOTS		Formation des Grès de Lougnac	grès		
2179	512214.062	2028272.087	TEILLOTS		Formation des Grès de Lougnac	grès		
2180	513208.164	2027715.404	TEILLOTS		Formation des Grès de Lougnac	grès		
2181	513718.447	2027662.359	TEILLOTS		Formation des Grès de Lougnac	grès		
2182	513572.718	2027291.275	TEILLOTS		Formation des Grès de Lougnac	grès		
3176	502957.470	2026636.751	TEMPLE LAGUYON		Bajocien sup à Bathonien basal	calcaire		
3177	502682.737	2026723.593	TEMPLE LAGUYON		Bajocien sup à Bathonien basal	calcaire		
3281	520561.447	2014703.749	TERRASSON	1992	Autunien	grès	schistes	
3307	520309.628	2014621.146	TERRASSON	1998	Autunien			
3279	515702.297	2015254.589	TERRASSON	1989	Colluvions			
3297	517645.361	2013187.449	TERRASSON	1998	Domérien inférieur	marnes		
3306	517586.588	2013211.393	TERRASSON	1998	Domérien inférieur	marnes		
3316	517469.844	2014136.754	TERRASSON	1998	Domérien inférieur	marnes		
3315	516571.062	2013460.005	TERRASSON	1998	Formation de Tourtoirac			
3308	515302.801	2017326.427	TERRASSON	1998	Grès de Thiviers			
3317	518461.998	2013841.170	TERRASSON	1998	Hettangien -Pliensbachien			

Cartographie de l'aléa retrait-gonflement des argiles dans le département de la Dordogne

3301	518130.555	2014572.225	TERRASSON	1998	1999	Holocène			
3309	521802.098	2015730.044	TERRASSON	1998	1999	Holocène			
3292	516915.223	2016187.168	TERRASSON	1992	1998	schistes			
3314	516391.421	2015760.061	TERRASSON	1998	1999	schistes			
3280	518005.218	2015121.233	TERRASSON	1989	1991	Terrasse du Wurm			
3282	518060.898	2015090.758	TERRASSON	1992	1998	Terrasse du Wurm			
3283	517224.097	2015344.983	TERRASSON	1992	1998	Terrasse du Wurm			
3284	517391.480	2015238.321	TERRASSON	1992	1998	Terrasse du Wurm			
3285	518243.976	2015851.600	TERRASSON	1992	1998	Terrasse du Wurm			
3286	517188.581	2015263.755	TERRASSON	1992	1998	Terrasse du Wurm			
3287	517213.900	2015258.714	TERRASSON	1992	1998	Terrasse du Wurm			
3288	517168.303	2015263.755	TERRASSON	1992	1998	Terrasse du Wurm			
3289	517249.416	2015253.558	TERRASSON	1992	1998	Terrasse du Wurm			
3290	517254.572	2015268.796	TERRASSON	1992	1998	Terrasse du Wurm			
3291	517746.525	2015202.576	TERRASSON	1992	1998	Terrasse du Wurm			
3293	517949.653	2015532.186	TERRASSON	1992	1998	Terrasse du Wurm			
3294	515960.418	2014244.806	TERRASSON	1998	1999	Terrasse du Wurm			
3295	515608.061	2015381.415	TERRASSON	1998	1999	Terrasse du Wurm			
3296	517700.927	2015405.474	TERRASSON	1998	1999	Terrasse du Wurm			
3298	518768.006	2015477.079	TERRASSON	1998	1999	Terrasse du Wurm			
3299	518711.068	2015470.320	TERRASSON	1998	1999	Terrasse du Wurm			
3300	515569.743	2015324.704	TERRASSON	1998	1999	Terrasse du Wurm			
3302	517276.111	2015283.460	TERRASSON	1998	1999	Terrasse du Wurm			
3303	517752.138	2015145.750	TERRASSON	1998	1999	Terrasse du Wurm			
3304	517856.051	2015286.439	TERRASSON	1998	1999	Terrasse du Wurm			
3305	517289.515	2015280.138	TERRASSON	1998	1999	Terrasse du Wurm			
3310	517604.461	2014988.220	TERRASSON	1998	1999	Terrasse du Wurm			
3311	515479.235	2015311.415	TERRASSON	1998	1999	Terrasse du Wurm			
3312	520065.141	2014928.468	TERRASSON	1998	1999	Terrasse du Wurm			
3313	517665.067	2015350.253	TERRASSON	1998	1999	Terrasse du Wurm			
3355	442512.368	1974287.444	THENAC			Calcaire blanc de l'Agenais			
3354	441449.640	1974199.342	THENAC			Molasses de l'Agenais (partie supérieure)			
3356	442968.003	1974429.851	THENAC			Molasses de l'Agenais (partie supérieure)			
3357	443289.135	1974161.534	THENAC			Molasses de l'Agenais (partie supérieure)			
3358	442629.570	1971344.664	THENAC			Molasses de l'Agenais (partie supérieure)			
3359	446113.796	1972671.355	THENAC			Molasses de l'Agenais (partie supérieure)			
3360	446038.296	1972988.478	THENAC			Molasses de l'Agenais (partie supérieure)			
3540	497063.318	2014911.118	THENON			Altérites de type Barade			
3532	500383.941	2018533.166	THENON	1992	1995	Bajocien			
3531	501067.222	2017393.564	THENON	1992	1995	Bajocien sup à Bathonien basal			
3533	501912.500	2016069.164	THENON			Formation de La Garde			
3534	500988.972	2016367.956	THENON	1992	1995	Formation de La Garde			
3535	501125.422	2016600.757	THENON			Formation de La Garde			
3536	501244.114	2015884.939	THENON	1992	1995	Formation de La Garde			
3541	499318.380	2016709.840	THENON			Formation de La Garde			
3542	499659.989	2016505.207	THENON			Formation de La Garde			
3543	499841.808	2016550.576	THENON			Formation de La Garde			
3545	500108.636	2016478.566	THENON			Formation de La Garde			
3546	500216.558	2016391.213	THENON			Formation de La Garde			
3547	500426.675	2016413.783	THENON			Formation de La Garde			
3548	500500.571	2016478.222	THENON			Formation de La Garde			
3549	500432.289	2016328.659	THENON			Formation de La Garde			
3550	500500.458	2016345.615	THENON			Formation de La Garde			
3554	500454.744	2016033.190	THENON			Formation de La Garde			
3555	500346.821	2016021.962	THENON			Formation de La Garde			
3537	498448.782	2014432.911	THENON			Formation de Limeyrat			
3539	497114.644	2015234.884	THENON			Formation de Limeyrat			
3544	496648.533	2016329.232	THENON			Formation de Limeyrat			
3551	500199.488	2016328.774	THENON			Formation de Limeyrat			
3538	499300.133	2013642.854	THENON	1992	1995	Formation de St Félix de Reilhac			
3552	500108.406	2016129.999	THENON			Formation de St Félix de Reilhac			
3553	499994.756	2016090.359	THENON			Formation de St Félix de Reilhac			
3558	500664.861	2015953.565	THENON			Formation de St Félix de Reilhac			
3411	490125.457	2049930.835	THIVIERS	2000		Altérites sur socle			
3412	490212.872	2050010.574	THIVIERS	2000		Altérites sur socle			
3413	490220.662	2050162.605	THIVIERS	2000		Altérites sur socle			
3414	488822.366	2050080.117	THIVIERS	2000		Altérites sur socle			
3415	489213.843	2050212.788	THIVIERS	2000		Altérites sur socle			
3376	489599.134	2047716.132	THIVIERS	1997		Formation de Tourtoirac			
3377	490105.522	2047734.577	THIVIERS	1997		Formation de Tourtoirac			
3388	489202.845	2046450.620	THIVIERS	2000		Formation de Tourtoirac			
3389	489193.909	2046518.673	THIVIERS	2000		Formation de Tourtoirac			
3390	489212.010	2046554.991	THIVIERS	2000		Formation de Tourtoirac			
3392	489139.375	2046482.470	THIVIERS	2000		Formation de Tourtoirac			
3396	488536.177	2046768.774	THIVIERS	2000		Formation de Tourtoirac			
3403	489657.792	2047807.099	THIVIERS	2000		Formation de Tourtoirac			
3404	489712.212	2047802.518	THIVIERS	2000		Formation de Tourtoirac			
3405	489875.471	2047725.183	THIVIERS	2000		Formation de Tourtoirac			
3372	489719.773	2046633.584	THIVIERS	1997		Hettangien -Pliensbachien			
3373	489228.852	2047335.310	THIVIERS	1997		Hettangien -Pliensbachien			
3374	489107.639	2047644.756	THIVIERS	1997		Hettangien -Pliensbachien	dolomes grés	marnes sables	grès
3375	489510.802	2047666.524	THIVIERS	1997		Hettangien -Pliensbachien			
3379	488926.623	2048252.079	THIVIERS	1997		Hettangien -Pliensbachien			
3380	488326.289	2048543.996	THIVIERS	1997		Hettangien -Pliensbachien			
3381	488467.895	2048374.666	THIVIERS	1997		Hettangien -Pliensbachien			
3382	488463.197	2048273.961	THIVIERS	1997		Hettangien -Pliensbachien			
3383	488837.489	2047262.674	THIVIERS	1997		Hettangien -Pliensbachien			
3384	488972.106	2047190.486	THIVIERS	1997		Hettangien -Pliensbachien			
3385	488998.915	2046650.428	THIVIERS	1997		Hettangien -Pliensbachien			
3391	489171.224	2046595.891	THIVIERS	2000		Hettangien -Pliensbachien			
3393	489053.220	2046518.787	THIVIERS	2000		Hettangien -Pliensbachien			
3395	489160.390	2046736.466	THIVIERS	2000		Hettangien -Pliensbachien			
3397	488849.404	2047004.554	THIVIERS	2000		Hettangien -Pliensbachien			
3398	488885.951	2047313.084	THIVIERS	2000		Hettangien -Pliensbachien			
3399	488867.850	2047372.086	THIVIERS	2000		Hettangien -Pliensbachien			
3400	488804.265	2047313.084	THIVIERS	2000		Hettangien -Pliensbachien			
3401	467692.848	2047668.014	THIVIERS	2000		Hettangien -Pliensbachien			
3402	488514.753	2048307.185	THIVIERS	2000		Hettangien -Pliensbachien			
3378	490342.218	2047712.924	THIVIERS	1997		Pliensbachien			
3386	490020.742	2047775.020	THIVIERS	1997		Pliensbachien			
3387	489411.243	2045960.386	THIVIERS	2000		Pliensbachien			
3394	489012.548	2046750.214	THIVIERS	2000		Pliensbachien			
3406	489907.320	2047797.819	THIVIERS	2000		Pliensbachien			
3407	489880.168	2047865.872	THIVIERS	2000		Pliensbachien			
3408	489798.481	2047861.404	THIVIERS	2000		Pliensbachien			
3409	489875.814	2048124.565	THIVIERS	2000		Pliensbachien			
3410	490134.278	2047847.541	THIVIERS	2000		Pliensbachien			
2083	454627.876	2029745.654	TOCANE ST APRE			Colluvions	sable argileux		colluvions
2084	454653.998	2029621.806	TOCANE ST APRE			Colluvions	sable argileux		colluvions
2087	455129.796	2028826.594	TOCANE ST APRE			Colluvions	sable argileux		colluvions
2088	455129.796	2028859.245	TOCANE ST APRE			Colluvions	sable argileux		colluvions
2093	452555.236	2027744.733	TOCANE ST APRE			Formation de Biron	marnes	calcaire crayo-marneux	
2094	454491.083	2028513.824	TOCANE ST APRE			Formation de Biron	marnes	calcaire crayo-marneux	
2100	455253.844	2027555.697	TOCANE ST APRE			Formation de Biron	marnes	calcaire crayo-marneux	
2101	455755.449	2027047.246	TOCANE ST APRE			Formation de Biron	marnes	calcaire crayo-marneux	
2102	454582.887	2026030.575	TOCANE ST APRE			Formation de Biron	marnes	calcaire crayo-marneux	
2103	458580.485	2027001.649	TOCANE ST APRE			Formation de Biron	marnes	calcaire crayo-marneux	
2108	455566.413	2029858.440	TOCANE ST APRE			Formation de Gimeux	calcaire argileux		
2110	455625.071	2029830.319	TOCANE ST APRE			Formation de Gimeux	calcaire argileux		
2111	455488.278	2029858.440	TOCANE ST APRE			Formation de Gimeux	calcaire argileux		

Cartographie de l'aléa retrait-gonflement des argiles dans le département de la Dordogne

2089	454843.034	2028461.696	TOCANE ST APRE	Formation de Segonzac	calcaire crayo-mameux	
2090	454797.322	2028520.355	TOCANE ST APRE	Formation de Segonzac	calcaire crayo-mameux	
2091	453689.340	2028807.117	TOCANE ST APRE	Formation de Segonzac	calcaire crayo-mameux	
2092	452685.814	2029165.599	TOCANE ST APRE	Formation de Segonzac	calcaire	
2095	455827.168	2028950.441	TOCANE ST APRE	Formation de Segonzac	calcaire	
2104	457755.912	2028062.543	TOCANE ST APRE	Formation de Segonzac	calcaire crayo-mameux	calcaire crayeux
2106	455410.028	2029654.343	TOCANE ST APRE	Formation de Segonzac	calcaire crayo-mameux	calcaire crayeux
2107	455553.487	2029556.617	TOCANE ST APRE	Formation de Segonzac	calcaire crayo-mameux	calcaire crayeux
2112	455579.474	2029530.611	TOCANE ST APRE	Formation de Segonzac	calcaire crayo-mameux	calcaire crayeux
2075	457482.668	2030371.307	TOCANE ST APRE	Formation de St Laurent sur Manoire	calcaire argileux	calcaire crayeux marnes
2080	457789.022	2029784.721	TOCANE ST APRE	Formation de St Laurent sur Manoire	calcaire argileux	calcaire crayeux marnes
2081	458747.149	2029706.586	TOCANE ST APRE	Formation de St Laurent sur Manoire	calcaire argileux	calcaire crayeux marnes
2082	458688.491	2029686.995	TOCANE ST APRE	Formation de St Laurent sur Manoire	calcaire argileux	calcaire crayeux marnes
2105	458108.321	2028917.904	TOCANE ST APRE	Formation de St Laurent sur Manoire	calcaire argileux	calcaire crayeux marnes
2076	457534.796	2030332.239	TOCANE ST APRE	Haute terrasse	calcaire argileux	calcaire crayeux marnes
2077	458134.442	2030364.776	TOCANE ST APRE	Haute terrasse	calcaire argileux	calcaire crayeux marnes
2078	458140.973	2030319.178	TOCANE ST APRE	Haute terrasse	calcaire argileux	calcaire crayeux marnes
2079	458225.753	2030384.776	TOCANE ST APRE	Haute terrasse	calcaire argileux	calcaire crayeux marnes
2096	455872.796	2028956.971	TOCANE ST APRE	Haute terrasse	calcaire	
2097	455846.759	2028911.374	TOCANE ST APRE	Haute terrasse	calcaire	
2098	455879.297	2028930.965	TOCANE ST APRE	Haute terrasse	calcaire	
2099	455859.706	2028943.911	TOCANE ST APRE	Haute terrasse	calcaire	
2109	455840.229	2028970.032	TOCANE ST APRE	Haute terrasse	calcaire	
3681	455494.350	2029465.765	TOCANE ST APRE	Haute terrasse		
2085	454790.791	2029191.606	TOCANE ST APRE	Terrasse du Mindel	galets	argiles
2086	454680.004	2029550.087	TOCANE ST APRE	Terrasse du Mindel	sable argileux	colluvions
3680	455467.541	2029541.838	TOCANE ST APRE	Terrasse du Mindel		
2072	456713.004	2030773.897	TOCANE ST APRE	Terrasse du Riss	calcaire argileux	
2073	456680.467	2030812.964	TOCANE ST APRE	Terrasse du Riss	calcaire argileux	
2074	456693.528	2030715.238	TOCANE ST APRE	Terrasse du Riss	calcaire argileux	
2071	458077.273	2031294.262	TOCANE ST APRE	Terrasse du Wurm	sables	galets
2504	498841.634	2032547.172	TOURTOIRAC	Bajocien	calcaire	
2505	498862.142	2032511.198	TOURTOIRAC	Bajocien	calcaire	
2506	499923.380	2032454.028	TOURTOIRAC	Bajocien	calcaire	
2507	500169.358	2032197.512	TOURTOIRAC	Bajocien	calcaire	
2508	500137.850	2031218.189	TOURTOIRAC	Bajocien	calcaire	
2509	499537.861	2031136.503	TOURTOIRAC	Bajocien	calcaire	
2510	499337.828	2030998.220	TOURTOIRAC	Bajocien	calcaire	
2511	499481.264	2030798.185	TOURTOIRAC	Bajocien	calcaire	
2512	499604.310	2030736.548	TOURTOIRAC	Bajocien	calcaire	
2513	499681.299	2030839.086	TOURTOIRAC	Bajocien	calcaire	
2514	500486.021	2030612.815	TOURTOIRAC	Bajocien	calcaire	
2515	500547.544	2030587.152	TOURTOIRAC	Bajocien	calcaire	
2516	500773.241	2030751.098	TOURTOIRAC	Bajocien	calcaire	
3694	499206.646	2031100.987	TOURTOIRAC	Bajocien		
2518	496168.546	2031438.961	TOURTOIRAC	Formation de Boisbretieu (partie moyenne)	calcaire	argiles
2517	499019.328	2029859.763	TOURTOIRAC	Haute terrasse	calcaire	
3228	501701.352	2031908.687	TOURTOIRAC	Hettangien -Piensbachien		
3448	475215.992	2024386.303	TRELISSAC	Colluvions		
3449	475363.784	2024417.580	TRELISSAC	Colluvions		
3454	476595.040	2024720.840	TRELISSAC	Colluvions		
3417	473616.057	2022324.089	TRELISSAC	Coniacien		
3418	473817.352	2022256.723	TRELISSAC	Coniacien		
3435	474010.169	2022516.218	TRELISSAC	Coniacien		
3436	474108.897	2022578.772	TRELISSAC	Coniacien		
3437	474135.621	2022668.249	TRELISSAC	Coniacien		
3438	474050.497	2022650.491	TRELISSAC	Coniacien		
3441	476243.891	2022612.684	TRELISSAC	Coniacien		
3450	475399.643	2024587.596	TRELISSAC	Formation de Boisbretieu (partie moyenne)		
3487	476588.858	2026818.570	TRELISSAC	Formation de Boisbretieu (partie moyenne)		
3488	479005.081	2026777.896	TRELISSAC	Formation de Boisbretieu (partie moyenne)		
3489	476585.191	2027709.332	TRELISSAC	Formation de Boisbretieu (partie moyenne)		
3429	474712.811	2022372.321	TRELISSAC	Formation de Boulazac		
3430	474668.130	2022461.913	TRELISSAC	Formation de Boulazac		
3431	474788.884	2022439.343	TRELISSAC	Formation de Boulazac		
3432	475160.427	2022398.787	TRELISSAC	Formation de Boulazac		
3433	475173.945	2022508.136	TRELISSAC	Formation de Boulazac		
3434	475272.588	2022698.610	TRELISSAC	Formation de Boulazac		
3451	476688.069	2023753.776	TRELISSAC	Formation de Boulazac		
3470	478465.125	2023689.503	TRELISSAC	Formation de Boulazac		
3471	478545.666	2023635.771	TRELISSAC	Formation de Boulazac		
3472	478491.934	2023582.039	TRELISSAC	Formation de Boulazac		
3474	477690.420	2023332.053	TRELISSAC	Formation de Boulazac		
3475	477690.534	2023417.177	TRELISSAC	Formation de Boulazac		
3476	477600.942	2023385.900	TRELISSAC	Formation de Boulazac		
3477	477762.483	2023793.072	TRELISSAC	Formation de Boulazac		
3478	478237.136	2023967.215	TRELISSAC	Formation de Boulazac		
3479	478214.680	2023927.002	TRELISSAC	Formation de Boulazac		
3480	478219.148	2023868.802	TRELISSAC	Formation de Boulazac		
3481	478716.257	2024154.876	TRELISSAC	Formation de Boulazac		
3482	478300.148	2024401.426	TRELISSAC	Formation de Boulazac		
3492	479992.080	2024211.931	TRELISSAC	Formation de Boulazac		
3452	476594.697	2024367.170	TRELISSAC	Formation de Gimeux		
3453	476367.984	2024609.136	TRELISSAC	Formation de Gimeux		
3483	477677.817	2024160.261	TRELISSAC	Formation de Gimeux		
3484	477919.555	2024271.964	TRELISSAC	Formation de Gimeux		
3485	478036.070	2024370.378	TRELISSAC	Formation de Gimeux		
3486	478644.767	2024325.009	TRELISSAC	Formation de Gimeux		
3490	478242.864	2025368.490	TRELISSAC	Formation de Segonzac		
3491	478211.587	2025471.486	TRELISSAC	Formation de Segonzac		
3439	474337.030	2022672.603	TRELISSAC	Haute terrasse		
3440	473996.994	2022660.952	TRELISSAC	Haute terrasse		
3441	473880.593	2022825.207	TRELISSAC	Haute terrasse		
3442	474037.207	2022789.232	TRELISSAC	Haute terrasse		
3443	473943.262	2022771.474	TRELISSAC	Haute terrasse		
3444	474337.374	2023003.817	TRELISSAC	Haute terrasse		
3445	474682.337	2023281.071	TRELISSAC	Haute terrasse		
3419	474086.013	2022243.089	TRELISSAC	Holocène		
3420	474605.118	2022161.976	TRELISSAC	Holocène		
3421	474963.141	2022027.359	TRELISSAC	Holocène		
3473	479418.784	2023787.115	TRELISSAC	Holocène		
3422	475003.469	2022107.900	TRELISSAC	Terrasse du Riss		
3423	474878.247	2022143.874	TRELISSAC	Terrasse du Riss		
3424	474896.119	2022224.415	TRELISSAC	Terrasse du Riss		
3425	475039.443	2022206.313	TRELISSAC	Terrasse du Riss		
3426	475258.725	2022183.743	TRELISSAC	Terrasse du Riss		
3427	475384.062	2022174.693	TRELISSAC	Terrasse du Riss		
3428	475491.412	2022085.101	TRELISSAC	Terrasse du Riss		
3446	475769.238	2022357.886	TRELISSAC	Terrasse du Riss		
3456	478200.130	2022824.255	TRELISSAC	Terrasse du Riss		
3457	478209.296	2022865.993	TRELISSAC	Terrasse du Riss		
3458	478289.951	2022906.206	TRELISSAC	Terrasse du Riss		
3459	478245.155	2022937.597	TRELISSAC	Terrasse du Riss		
3460	477887.017	2022937.941	TRELISSAC	Terrasse du Riss		
3461	477855.740	2023000.609	TRELISSAC	Terrasse du Riss		
3462	477936.396	2023022.950	TRELISSAC	Terrasse du Riss		
3463	477949.800	2023085.618	TRELISSAC	Terrasse du Riss		
3464	478021.520	2023094.555	TRELISSAC	Terrasse du Riss		
3465	478034.924	2023049.759	TRELISSAC	Terrasse du Riss		
3466	478110.997	2023121.249	TRELISSAC	Terrasse du Riss		

Cartographie de l'aléa retrait-gonflement des argiles dans le département de la Dordogne

3467	478196.120	2023143.590	TRELISSAC	Terrasse du Riss				
3468	478272.308	2023246.471	TRELISSAC	Terrasse du Riss				
3469	478379.657	2023215.080	TRELISSAC	Terrasse du Riss				
3455	477815.184	2022624.599	TRELISSAC	Terrasse du Wurm				
3063	465296.627	2038289.636	VALEUIL	Coniacien	calcaire	sables	marnes	
3064	465296.856	2038478.443	VALEUIL	Coniacien	calcaire	sables	marnes	
3066	466501.647	2038549.475	VALEUIL	Coniacien	calcaire	sables	marnes	
3067	466518.145	2038466.185	VALEUIL	Coniacien	calcaire	sables	marnes	
3069	465653.963	2040332.489	VALEUIL	Coniacien	calcaire	sables	marnes	
3068	467316.680	2037460.397	VALEUIL	Formation de Boulazac				
3065	465846.436	2038527.837	VALEUIL	Haute terrasse	calcaire	sables	marnes	
3520	455679.491	2010374.703	VALLEREUIL	Altérites du Bergeracois				
3361	483752.413	2041443.878	VAUNAC	Formation de Boisbretiau (partie moyenne)				
3342	446641.150	2042407.420	VERTEILLAC	Formation de Boulazac				
3343	446468.153	2042278.073	VERTEILLAC	Formation de Boulazac				
3344	446295.729	2042553.808	VERTEILLAC	Formation de Boulazac				
3345	446301.457	2042823.843	VERTEILLAC	Formation de Boulazac				
3346	446019.965	2042219.686	VERTEILLAC	Formation de Boulazac				
3347	445858.081	2042311.069	VERTEILLAC	Formation de Boulazac				
3348	446105.662	2041570.963	VERTEILLAC	Formation de Boulazac				
3349	445926.822	2041063.544	VERTEILLAC	Formation de Boulazac				
3350	445829.439	2040939.467	VERTEILLAC	Formation de Boulazac				
3352	445639.372	2039994.629	VERTEILLAC	Formation de Boulazac				
3336	445553.217	2040156.742	VERTEILLAC	Formation de Gimeux				
3337	445472.333	2040221.587	VERTEILLAC	Formation de St Laurent sur Manoire				
3338	445245.718	2040475.698	VERTEILLAC	Formation de St Laurent sur Manoire				
3339	445505.099	2040561.853	VERTEILLAC	Formation de St Laurent sur Manoire				
3340	445051.985	2041021.383	VERTEILLAC	Formation de St Laurent sur Manoire				
3341	444289.882	2040307.742	VERTEILLAC	Formation de St Laurent sur Manoire				
3351	445342.986	2040518.775	VERTEILLAC	Formation de St Laurent sur Manoire				
3353	445685.952	2039562.595	VERTEILLAC	Formation de St Laurent sur Manoire				
2282	507762.200	1981106.499	VEZAC	Molocène				
3366	514741.878	2021878.879	VILLAC	Autunien				
3367	514891.274	2021164.895	VILLAC	Autunien				
3368	515023.829	2021442.148	VILLAC	Autunien				
3369	516474.138	2022059.094	VILLAC	Autunien				
3371	515698.975	2020048.550	VILLAC	Autunien				
3370	513963.736	2019791.117	VILLAC	schistes				
2318	478951.005	2047839.407	VILLARS	Bathonien supérieur à Oxfordien	calcaire	calcaire crayeux		
2319	479004.508	2047898.867	VILLARS	Bathonien supérieur à Oxfordien	calcaire	calcaire crayeux		
2324	475853.789	2048413.046	VILLARS	Colluvions				
2313	477779.209	2047287.535	VILLARS	Formation d'Angoulême	calcaire			
2317	477547.783	2047805.036	VILLARS	Formation d'Angoulême -	calcaire			
2322	477740.600	2050641.154	VILLARS	Formation d'Angoulême	calcaire	calcaire crayeux		
2323	476170.224	2049810.081	VILLARS	Formation d'Angoulême	calcaire	calcaire crayeux		
2314	478980.105	2047173.426	VILLARS	Formation de Boisbretiau (partie moyenne)	Formation fluviale			
2315	479045.524	2047179.269	VILLARS	Formation de Boisbretiau (partie moyenne)	Formation fluviale			
2316	479051.481	2047119.808	VILLARS	Formation de Boisbretiau (partie moyenne)	Formation fluviale			
2311	476054.053	2046337.656	VILLARS	Formation de Bourg-des-Maisons	calcaire			
2312	476137.229	2046248.408	VILLARS	Formation de Bourg-des-Maisons	calcaire			
2326	474413.103	2046416.479	VILLARS	Formation de Bourg-des-Maisons	calcaire			
2301	476166.391	2047665.757	VILLARS	Formation de Quinsac	marnes	sables	calcaire	
2302	478138.603	2047788.424	VILLARS	Formation de Quinsac	marnes	sables	calcaire	
2303	476245.724	2047847.770	VILLARS	Formation de Quinsac	marnes	sables	calcaire	
2304	476049.470	2047818.212	VILLARS	Formation de Quinsac	marnes	sables	calcaire	
2305	478174.463	2047948.933	VILLARS	Formation de Quinsac	marnes	sables	calcaire	
2306	476061.270	2047729.078	VILLARS	Formation de Quinsac	marnes	sables	calcaire	
2307	476108.816	2047869.503	VILLARS	Formation de Quinsac	marnes	sables	calcaire	
2308	476150.518	2047740.879	VILLARS	Formation de Quinsac	marnes	sables	calcaire	
2309	476340.930	2047895.315	VILLARS	Formation de Quinsac	marnes	sables	calcaire	
2320	477810.830	2049489.701	VILLARS	Formation de Quinsac	marnes	sables	calcaire	
2321	477733.612	2049499.489	VILLARS	Formation de Quinsac	marnes	sables	calcaire	
2325	477793.072	2049529.162	VILLARS	Formation de Quinsac	marnes	sables	calcaire	
2310	476281.011	2047502.922	VILLARS	Formation de Villars	calcaire crayeux			
3522	419538.271	1996729.719	VILLEFRANCHE DE LONGCHAPT	Marnes à huîtres de l'Agenais				
3529	419892.513	1996568.866	VILLEFRANCHE DE LONGCHAPT	Marnes à huîtres de l'Agenais				
3530	419856.539	1996677.247	VILLEFRANCHE DE LONGCHAPT	Marnes à huîtres de l'Agenais				
3524	420304.612	1996785.857	VILLEFRANCHE DE LONGCHAPT	Molasses de l'Agenais (partie inférieure)				
3525	419830.189	1996923.882	VILLEFRANCHE DE LONGCHAPT	Molasses de l'Agenais (partie inférieure)				
3526	419974.085	1996826.070	VILLEFRANCHE DE LONGCHAPT	Molasses de l'Agenais (partie inférieure)				
3527	419928.831	1996758.475	VILLEFRANCHE DE LONGCHAPT	Molasses de l'Agenais (partie inférieure)				
3528	420028.161	1996726.740	VILLEFRANCHE DE LONGCHAPT	Molasses de l'Agenais (partie inférieure)				
3521	420018.079	1996323.119	VILLEFRANCHE DE LONGCHAPT	Molasses du Fronsadais (partie supérieure)				
3523	418766.544	1996845.088	VILLEFRANCHE DE LONGCHAPT	Molasses du Fronsadais (partie supérieure)				
3330	444970.985	2033675.317	VILLETTOUREIX	Altérites du Campanien supérieur				
3321	443508.303	2031367.127	VILLETTOUREIX	Formation de Biron				
3322	444490.490	2030938.416	VILLETTOUREIX	Formation de Biron				
3323	443547.829	2032160.850	VILLETTOUREIX	Formation de Biron				
3324	444857.758	2032540.985	VILLETTOUREIX	Formation de Biron				
3325	444825.027	2033809.132	VILLETTOUREIX	Formation de Biron				
3326	446391.164	2032103.108	VILLETTOUREIX	Formation de Biron				
3327	444530.130	2031774.643	VILLETTOUREIX	Formation de Biron				
3328	445088.584	2032072.633	VILLETTOUREIX	Formation de Biron				
3329	445113.966	2031053.900	VILLETTOUREIX	Formation de Biron				
3331	443967.489	2031643.922	VILLETTOUREIX	Formation de Biron				
3332	444067.850	2031625.706	VILLETTOUREIX	Formation de Biron				
3333	443325.797	2031780.715	VILLETTOUREIX	Formation de Biron				
3334	443356.272	2031789.881	VILLETTOUREIX	Formation de Biron				
3335	446041.504	2032513.603	VILLETTOUREIX	Formation de Biron				
3320	443377.581	2030527.806	VILLETTOUREIX	Holocène				
3208	513997.075	1982404.204	VITRAC	Coniacien	calcaire gréseux			

1989-1991

Annexe 7

Liste des 74 formations ou groupe de formations géologiques du département de la Dordogne ayant supporté au moins un sinistre initialement attribué au phénomène de retrait-gonflement

Formation géologique	Nombre de sinistres localisés	Poids relatif (% arrondi)
Altérites de type Barade	560	14.7
Moyennes terrasses	452	11.8
Formation de Boisbreteau	342	9.0
Formations de Gimeux-Segonzac-Atur-Marsaguet-	314	8.2
Formation de Biron	256	6.7
Formation de Beau-Repos – Limeyrat	185	4.9
Formation d'Aubeterre	110	2.9
Formations du Coniacien	102	2.7
Formation de Boulazac	86	2.3
Formation de Barbezieux	82	2.1
Basses terrasses	73	1.9
Formations du Lias inférieur	71	1.9
Hautes terrasses	70	1.8
Colluvions indifférenciées	67	1.8
Molasses de l'Agenais	67	1.8
Formation de St Laurent sur Manoire	55	1.4
Très basses terrasses	52	1.4
Formations du Bathonien supérieur à Oxfordien	49	1.3
Colluvions oligo-quadernaires	47	1.2
Formation de Louignac	47	1.2
Argiles à Palaeotherium	44	1.2
Molasses du Fronsadais	44	1.2
Altérites du Bergeracois	44	1.2
Argiles et calcaires de Castillon	44	1.2
Altérites du Campanien supérieur	34	1.0
Formation de Bourg des Maisons (Turonien)	33	0.9
Formation de Coursac	31	0.8
Formation d'Angoulême (Turonien)	30	0.8
Formation de Villars (Turonien)	29	0.8
Formation de Quinsac	25	0.7
Bathonien inférieur à moyen	26	0.7
Formations de l'Autunien	24	0.6
Formation de La Garde	23	0.6
Calcaires de Monbazillac	23	0.6
Formation de St Félix de Reilhac	23	0.6
Formation de Tourtoirac	20	0.5
Formations du Bajocien	20	0.5
Altérites du Périgord Vert	18	0.5
Formation de Couze	17	0.4
Formation du Bathonien inférieur	16	0.4
Formation de Boussitran	14	0.4
Formations schisteuses	12	0.3
Formation du Peuch	9	0.2
Marnes à huitres de l'Agenais	8	0.2
Pliocène	8	0.2
Formation de Lalinde	8	0.2
Altérites du Jurassique	8	0.2
Formations du Bajocien sup à Bathonien	7	0.2
Molasses de Lacaussade	6	0.2

Cartographie de l'aléa retrait-gonflement des argiles dans le département de la Dordogne

Formations gneissiques	6	0.2
Altérites sur socle	6	0.2
Granite de Piégut-Abjat	5	0.1
Formation de Rouffignac	5	0.1
Formation de Journiac	5	0.1
Eocène moyen à supérieur	5	0.1
Formation triasique	4	0.1
Formation du Portlandien inférieur	4	0.1
Formation des Ondes	4	0.1
Leptynites	3	0.1
Eocène supérieur	3	0.1
Eocène à Quaternaire	3	0.1
Formation du Domérien inférieur	3	0.1
Altérites du Santonien supérieur	3	0.1
Granite de Corgnac	2	0.05
Formation de Lamonzie	2	0.05
Calcaire blanc de l'Agenais	2	0.05
Altérites du Périgord Noir	2	0.05
Argiles de la Bessède	1	0.03
Formations de Guizengeard – Mortemart	1	0.03
Granite de St Saud	1	0.03
Formation de Trémolat	1	0.03
Formation de St-Cirq	1	0.03
Formation de Mauzens	1	0.03
Métatufs de Thiviers	1	0.03

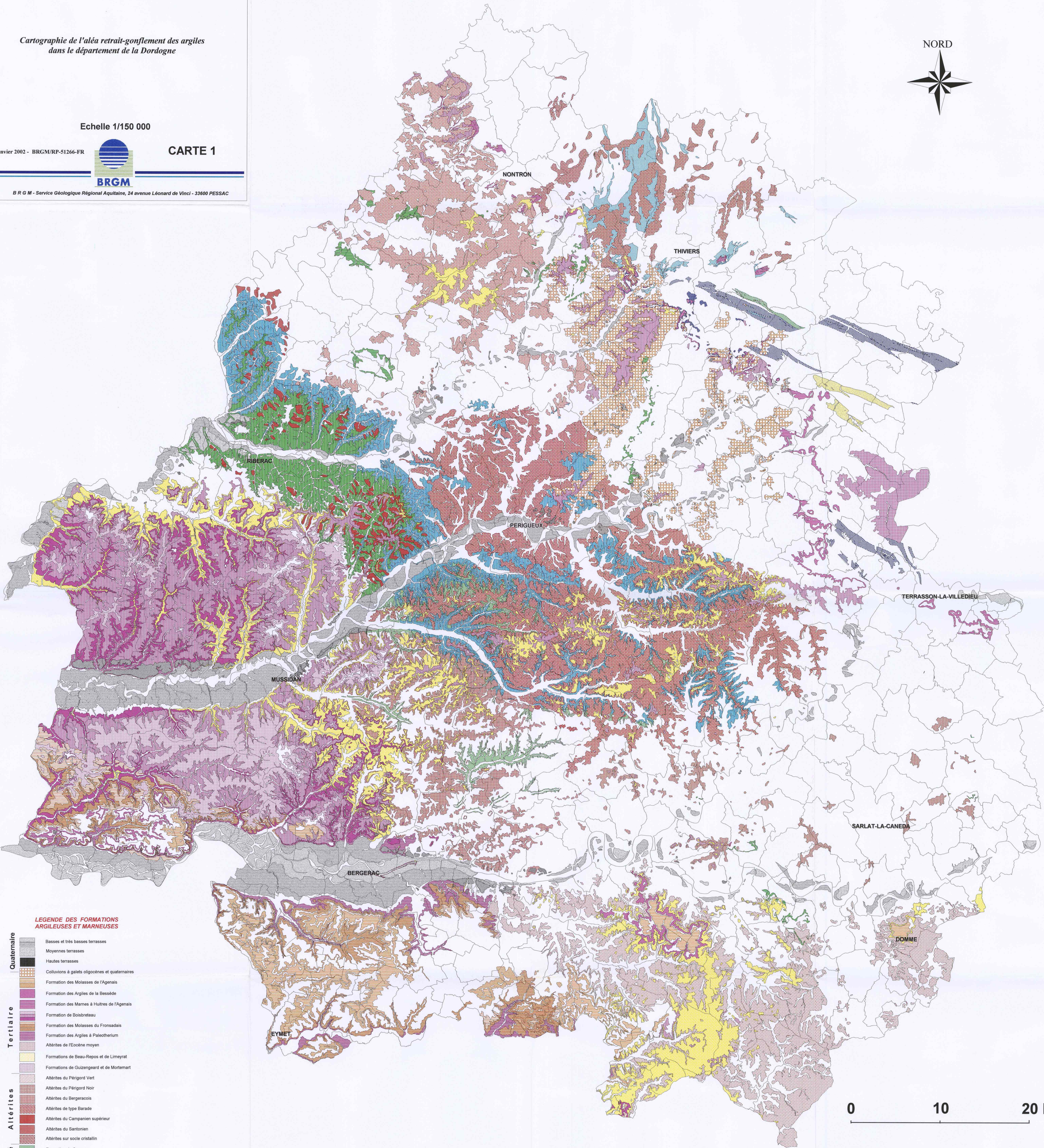

Annexe 7 – Liste des 74 formations ou groupe de formations géologiques du département de la Dordogne ayant supporté au moins un sinistre initialement attribué au phénomène de retrait-gonflement

Carte géologique
des formations argileuses et marneuses

Cartographie de l'aléa retrait-gonflement des argiles
dans le département de la Dordogne

Echelle 1/150 000

CARTE 1



- LEGENDE DES FORMATIONS ARGILEUSES ET MARNEUSES**
- Quaternaire**
 - Basses et très basses terrasses
 - Moyennes terrasses
 - Hautes terrasses
 - Colluvions à galets oligocènes et quaternaires
 - Formation des Molasses de l'Agenais
 - Formation des Argiles de la Bessède
 - Formation des Marnes à Huîtres de l'Agenais
 - Tertiaire**
 - Formation de Boissière
 - Formation des Molasses du Fronsadais
 - Formation des Argiles à Paléotherium
 - Altérites de l'Éocène moyen
 - Formations de Beau-Repas et de Limeyrat
 - Formations de Guizengard et de Mortemart
 - Altérites du Périgord Vert
 - Altérites du Périgord Noir
 - Altérites du Bergeracois
 - Altérites de type Barade
 - Altérites du Campanien supérieur
 - Altérites du Santonien
 - Altérites sur socle cristallin
 - Paléozoïque**
 - Jurassique-Crétacé**
 - Formation de Coursac
 - Formation de Biron
 - Formations d'Alur et de Gimeux, de Mansaguet et de Sognas
 - Formation de Quinsac
 - Formation de Tourtoirac
 - Formations du Lias inférieur
 - Formation des Grès de Loulignac
 - Schistes des Grès de Thiviers et Sédiments de Gams
 - Micaschistes du Groupe de la Dronne

0 10 20 km

Carte de susceptibilité au retrait-gonflement
des formations argileuses et marneuses

Cartographie de l'aléa retrait-gonflement des argiles
dans le département de la Dordogne

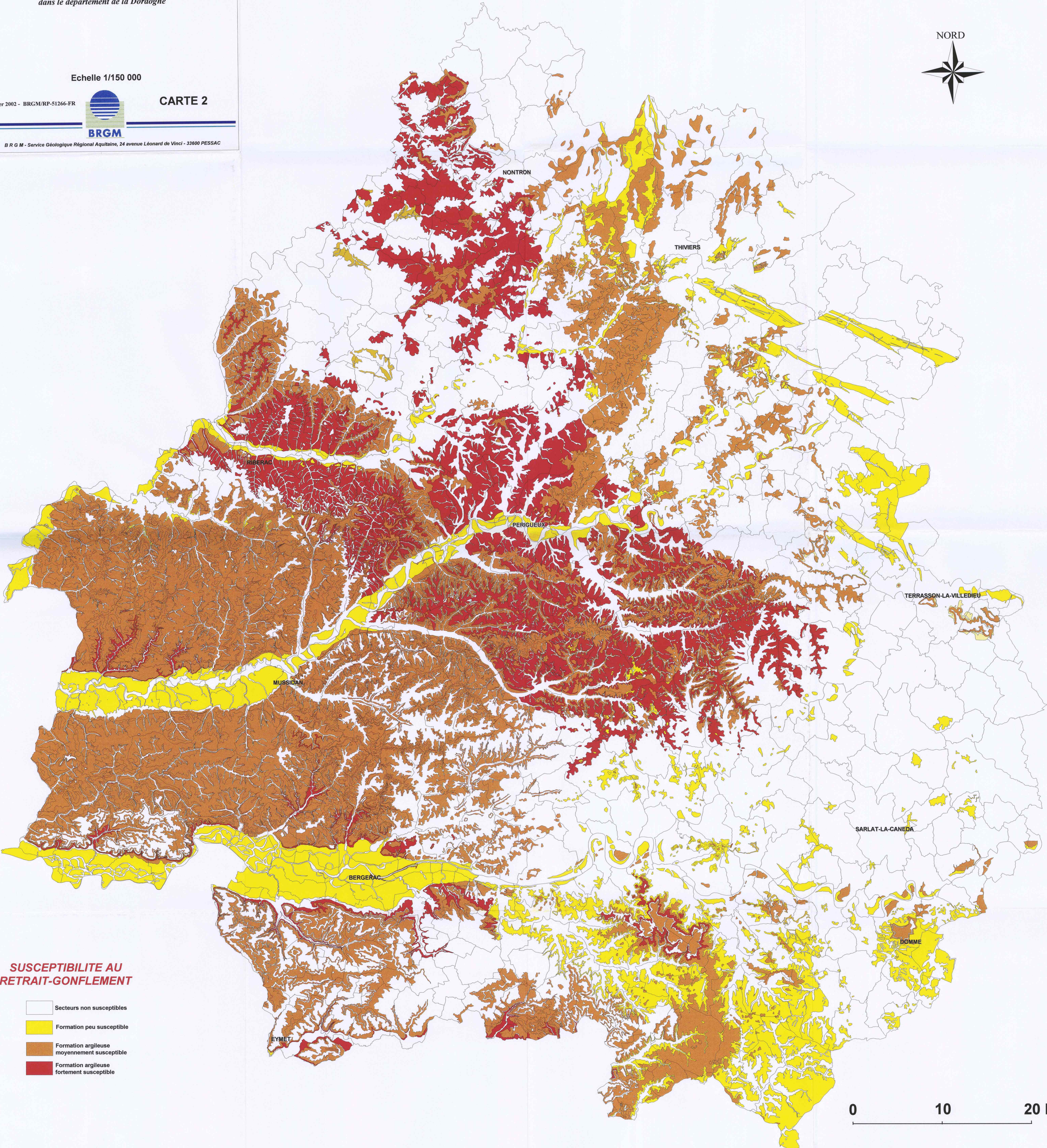
Echelle 1/150 000

Janvier 2002 - BRGM/RP-51266-FR



CARTE 2

B R G M - Service Géologique Régional Aquitaine, 24 avenue Léonard de Vinci - 33600 PESSAC



SUSCEPTIBILITE AU
RETRAIT-GONFLEMENT

- Secteurs non susceptibles
- Formation peu susceptible
- Formation argileuse moyennement susceptible
- Formation argileuse fortement susceptible

0 10 20 km

*Carte d'aléa du retrait-gonflement
des formations argileuses et marneuses*

*Cartographie de l'aléa retrait-gonflement des argiles
dans le département de la Dordogne*

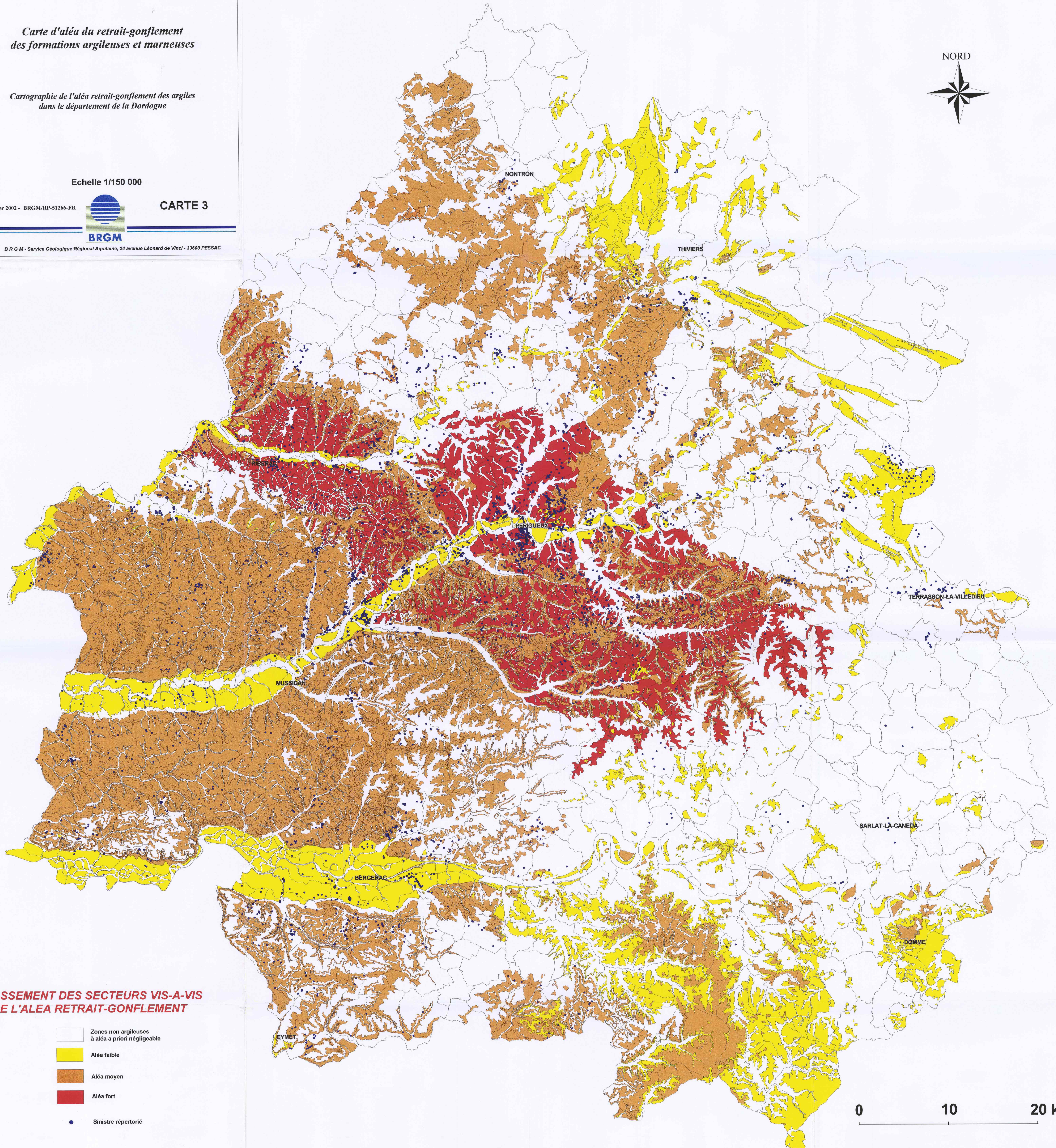

Echelle 1/150 000

Janvier 2002 - BRGM/RP-51266-FR



CARTE 3

B R G M - Service Géologique Régional Aquitaine, 24 avenue Léonard de Vinci - 33600 PESSAC



**CLASSEMENT DES SECTEURS VIS-A-VIS
DE L'ALÉA RETRAIT-GONFLEMENT**

-  Zones non argileuses
à aléa a priori négligeable
-  Aléa faible
-  Aléa moyen
-  Aléa fort
-  Sinistre répertorié