

Et. DORMOIS *22*

Houille triasique du département
des Vosges

Renseignements recueillis aux
Archives de la Préfecture des
Vosges à Epinal.

15 Mars 1944.

Houille triasique du département des Vosges

Renseignements recueillis aux Archives de la Préfecture
des Vosges à Epinal.

I - Dossier 401 - S.2. St-Menge-Gammelaincourt

Les renseignements intéressants de ce dossier ont été recueillis par M. Jacques Sepulchre (Sté Nouvelle de la Verrerie de Gironcourt-sur-Vraine) le 15 Octobre 1943 et classés dans les Archives du B.R.G.G. sous le matricule B₄₄.

II - Dossier " 401 - S.3. Rozières "

- 1 - La demande de concession est parue dans le "Journal des Vosges " du 20 avril 1844.
- 2 - La concession a été instituée en 1845 et renoncée en 1852.
- 3 - Note du Service des Mines : Strasbourg, 12 Oct. 1844, concernant la demande en concession.

Coupe du puits:

Marnes et calcaire magnésien blanc	15 m
Calcaire magnésien compact, jaunâtre et blanc	10 m
Marnes et calc. magnésien (marnes rouges en haut, vertes en bas)	3 m
Grès micacé verdâtre	4 m
Schistes)
Houille (de 22 à 38 cm.) (.....	1,50
Schistes)
Grès micacé schisteux	2,50
Grès rouge à rognons de ...?	2,00
Gypse fissuré et marnes argileuses	14 m

La galerie de ...? reste au-dessus de la houille pendant le 1er tiers du parcours, puis suit la couche en montant selon l'inclinaison.

Puissance : 30 à 33 cm

Rognons de fer carbonaté dans la couche.

- 4 - Note du Service des Mines : Strasbourg 8 Août 1851.
" Dès l'année 1847, les travaux furent abandonnés après un commencement d'exploitation sans importance qui ne dépasse pas les limites des recherches exécutées dès l'origine, lesquelles motivèrent la concession
- 5 - Plan joint à la demande en concession, daté du 26 Avril 1843.

Echelle 1/10.000

1° - Limites de la concession. Ce sont :

- Clocher de Rozières
- " de Robécourt
- P^{eau} de Vrécourt [vraisemblablement le centre du groupe de 5 ou 6 maisons]

Au Sud

- du Moulin de Vrécourt (800 m. Sud du clocher)]
- Clocher de Sauville
- Borne de Bois Parang (3km,4 du clocher Sauville
)4,5 " Robécourt
 (3,5 de Rocourt
- Maison Bailly à Berbercy (2km,2 clocher Rozière
)1km,7 de Rocourt

2° - Affleurements: Bord Sud du Bois " Le Haut de la Carre.

3° - Travaux faits :

- a) Puits de 33 m. (voir coupe plus haut)
- b) Une galerie de recherche de 289 m. de développement, y compris 3 galeries de reconnaissance, l'une de 14 m. ouverte à 54 m. du jour et dirigée SW-NE; l'autre de 21 m. à 150 m. du jour et dirigée NE-SW; la 3^e de 7 m. à 233 m. du jour et dirigée NE-SW.

Voir feuille au 1/20.000: ^{mine}XXXII-18 n° 8, ^{qui} sur le rapport B.R.G.G. le puits ~~(a)~~ y est désigné par P.(a) et la galerie, de l'aligné (b) par (b)

A₁₃, porte : Ve de l'aligné (a)

III - Dossier " 401 S.1" Martigny-les-Bains
La Vacheresse et La Rouillie
Bulgnéville

A - Martigny-les-Bains

- 1 - Lettre du 19 Octobre 1837 faisant mention de la découverte dès 1826 d'une mine de houille.
- 2 - Reprise des travaux en 1877 par M. Bresson.
- 3 - Demande d'autorisation au Préfet, datée du 23 mars 1879, du fonçage d'un puits d'aérage dans le Bois de la Cornée des Charmes, d'une profondeur envisagée de 45 m.
Autorisation accordée le 21 mai 1879.
Renouvelée en février 1883.

B - La Vacheresse - La Rouillie

- 1 - Demande de concession de La Vacheresse, accordée le 14 août 1842.
- 2 - Renonciation de la concession de La Vacheresse, demandée par M. Duponnois, acceptée le 28 avril 1890.
- 3 - Réclamation, en 1840, du Baron Puton pour faire fermer les travaux de la Vacheresse pour situation irrégulière.
Les travaux ont été arrêtés cette année 1840.
- 4 - P.V. de visite à la mine de houille de la Côte Court (Crainvilliers), concession demandée de la Vacheresse. Visite du 7 Juillet 1840 par l'Ingénieur en Chef des Mines de Billy:

" Dans la partie reconnue jusqu'à ce jour à quelque
" distance des affleurements, la puissance moyenne est de
" Om,50; la houille est assez dure et brillante pour un
" combustible du Kauper; elle est assez pure et moins pyri-
" teuse que dans la concession voisine (Bulgnéville). Néan-
" moins, le gîte renferme de la pyrite, soit disséminée,
" soit en veines ainsi que des rognons de fer carbonaté "...

Description des travaux :

- a) galerie du jour : Longueur actuelle : 298 m/
en gros, direction Nord-Sud.
- b) Puits : profondeur 23 m. (avec le puisard qui a 2 m. de
profondeur et arrive au gypse).

La galerie joint le puits à 233 m. de l'entrée et
elle est conduite 62 m. plus au Sud.

- c) Tailles : plusieurs ont été ouvertes sur les deux côtés
de la galerie du jour.

5 - Demande d'autorisation de foncer un nouveau puits
sur le territoire de Martigny, au lieu dit
Herbéchamp.

Accordée le 26 juin 1869.

6 - Plan (échelle du 1/10.000), daté du 31 mai 1839
joint à la demande en concession et portant :

1°) les limites de la concession

2°) les travaux portés effectués jusqu'alors : ~~voir feuille
au 1/20.000 : XXXIII-18 n° 1 et n° 5:~~

1/ A 1.200 m. au ^{WSW} N du clocher de Grainvilliers
"AB: galerie construite jusqu'au 26 mai 1839 sur une longueur
de 233 m.
C : puits d'exploitation ".

2/ A 550 m. au SSE du clocher de La Vacheresse:
"D : galerie au "rupt d'at" ? sur 80 m. de longueur en non
activité.
E : sondage "

~~Sur le rapport B.R.S.G. A. 20, la galerie D est portée
G (voir carton Vittel 5 (1)).~~

C - Bulnéville

1 - Concession de Bulnéville accordée le 6 Octobre
1832 à M. Muel; renoncée le 13 Janvier 1855.

Travaux de recherche peu satisfaisants de 1837 à 1840.

2 - Constatation, datée du 9 septembre 1856, par l'Ingénieur des Mines du département des Vosges que des bornes avaient bien été posées aux emplacements suivants :

- a) au voisinage de la Rouillie, près des confins de la concession, à l'endroit exact d'un puits (recherche 1838)
- b) à l'endroit exact d'un puits, à 1 km,5 de Bulgnéville près de la route de Suriauville (recherche 1840).

3 - Rapport de l'Ingénieur des Mines du département des Vosges, M. Woltz, sur la demande du sieur Adolphe Muel, d'obtenir la concession des mines de houille de Bulgnéville, daté du 14 Janvier 1832.

"Un premier sondage, établi non loin de Bulgnéville, pénétra jusqu'à 115 m. sans rencontrer la couche de houille, après avoir toutefois traversé le terrain dans lequel se trouve la couche de Norrgy.

Un deuxième sondage, au sud de Bulgnéville, à côté de la route de Darney indiqué en mai 1831, à 57 m. de profondeur, une couche de combustible de 66 cm. de puissance.

D'autres recherches faites à la surface du sol et deux puits creusés non loin de la ferme d'Agéville, ont engagé à demander la concession."

Coupe des sondages :

1er - Calcaire à Gryphées	12 m
Marnes de même terrain	18
Grès quartzeux	8
Argiles et marnes irisées	26,75
Calcaire magnésien	10
Marnes irisées	5
Grès et marnes alternés	19,75
Gypse	16

115, 50

2ème, situé à 1.500 m^{au SW.} du 1er

Grès quartzeux	8 m
Marnes irisées	24,84
Calcaire magnésien	10
Marnes irisées	3
Grès micacé, schistoïde avec empreintes végétales	8,50
Couche de combustible	1,00
	<hr/>
	55,34

La couche exploitable présente 50 à 60 cms de bonne houille .

Les puits ont 13 et 17 m. de profondeur et ont traversé la couche de combustible sur 40 à 50 cm de puissance.

La couche de combustible comprend:

Assisé de 20-22 cm schistes gris foncé très imprégné de matière charbonneuse; quelquefois combustible.

Houille

Schiste bitumineux noirâtre, souvent combustible.

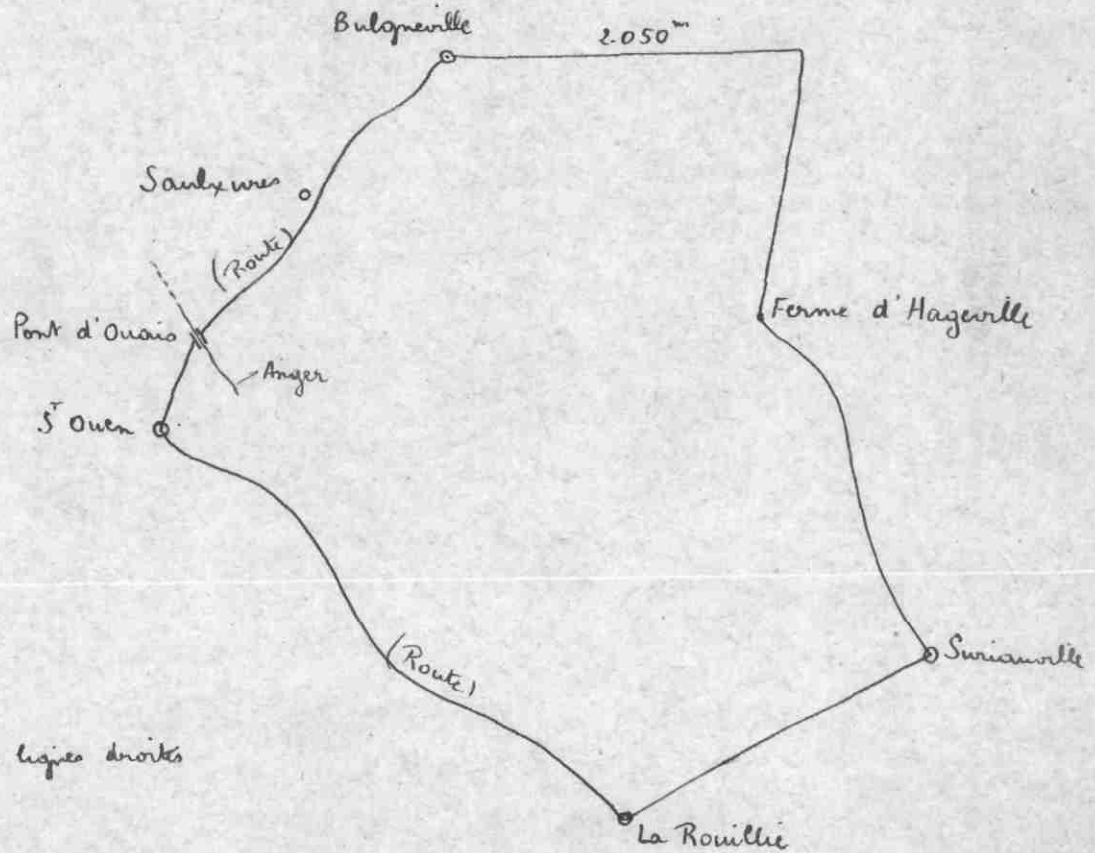
4 - "Procès-verbal de visite de la concession de mine de houille de Bulgnéville " daté du 22 octobre 1853.

" Il n'a jamais été exécuté de travaux d'exploitation dans la concession de Bulgnéville " .

5 - Plan joint à la demande en concession et portant :

1°) les limites de la concession (croquis page 7)

Travaux portés : sondage n° 2 à 1.500 m. SE de Bulgnéville
puits n° 1 et n° 2 à 100 m. W de la ferme de Hagéville.



Limites = Routes ou lignes droites

2°) Les travaux déjà faits (voir concession de Suriauville).

IV - Dossier "401 S.3. Norroy "

Dans la demande de concession, il est question de sondages positifs exécutés antérieurement.

Service des Mines, 14 Octobre 1867 : " La mine de Norroy a été abandonnée en 1866 " .

Service des Mines, 24 Août 1878 (M. Braconnier): "La mine est abandonnée depuis la faillite des Houillères de la Saône et du Rhône qui l'avait prise en location".

Plan du 4 décembre 1827 (échelle : 1/10.000) joint à la demande en concession et portant :

a) les limites demandées pour la concession (voir croquis ci-contre)

b) travaux de recherche déjà effectués.

Le plan est mal fait et le report ~~est~~ inexact.

Toujours est-il que l'on trouve sur la feuille au 1/20.000 Vittel 1-2 (voir

) les notations suivantes :

A "Puits et galeries", 300 m. au Sud du clocher de Norroy.

B. "Puits de 33 m.

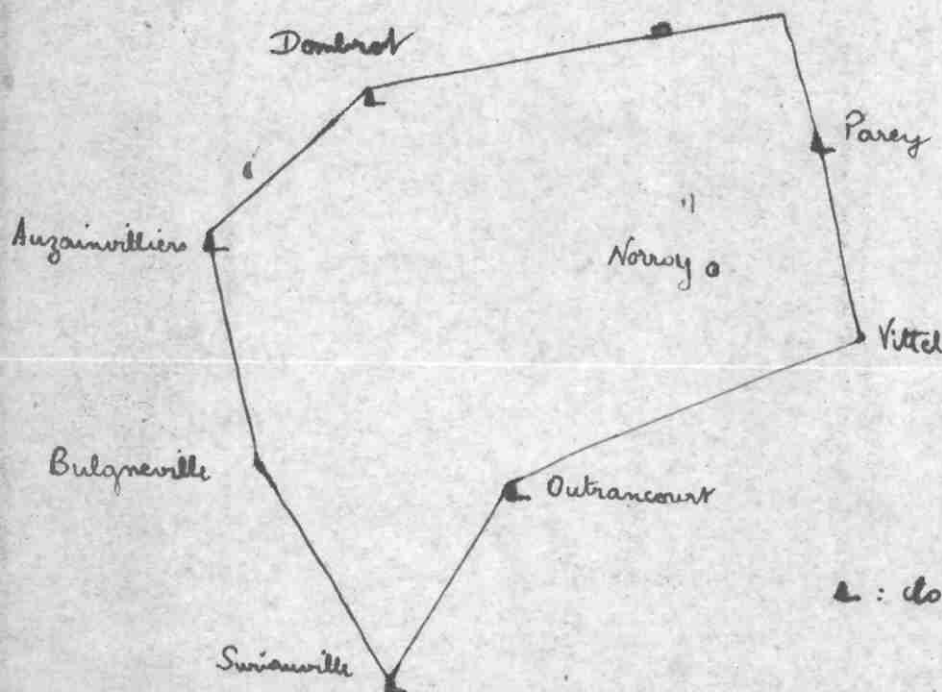
Sondage n° 4 et galeries" sur le versant NW du Bois de Châtillon, environ à 1 km,500 de Norroy.

C. "Sondage de la Vauviard n° 1" à environ 700 m. SE de Norroy.

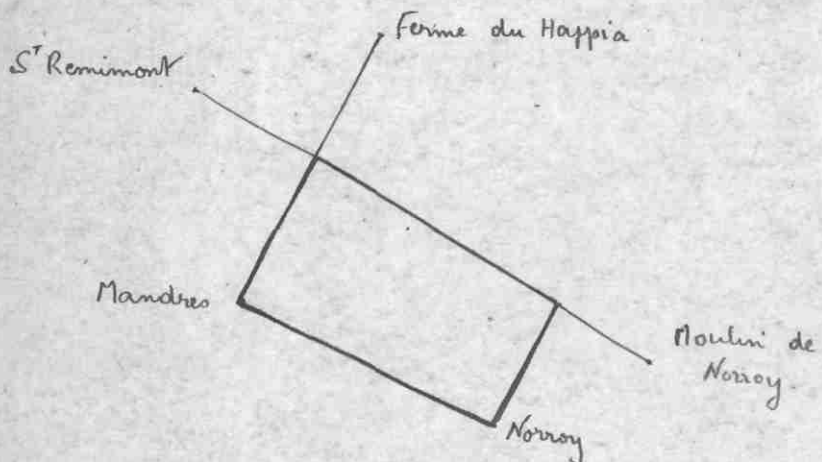
D. De 600 à 1.100 m. au NW du clocher de Norroy, successivement :

- " Galeries et sondage n° 4 "
- " Puits et galeries "
- " Petit sondage n° 7 "
- " Petit sondage n° 6 "
- " Petit sondage n° 5 "

E. " Grand sondage n° 3 " à 350 m. du Vair
à 350 m. du Petit Vair
à environ 2 km,9 au NNW de Norroy.



F. " Grand sondage n° 2 ", à 500 m. à l'Ouest du clocher de Mandres.



Plan du 6 novembre 1848, joint à une demande de réduction des limites de la concession.

(Voir croquis).

V- Dossier 126 S.4. Suriauville et Crainvilliers

- 1 - Concession de Suriauville, accordée le 2 mars 1859.
- 18 2 - Rapport de l'Ingénieur des Mines, du 17 Octobre 1860.

" Le 9 Octobre, les travaux de la concession de Suriauville consistaient en un puits de 13 mètres du fond duquel une galerie d'exploitation de 150 m. environ se dirige vers les chantiers d'abattage. L'aérage est assuré au moyen d'une cheminée située à 130 m. du puits et prolongée à travers les couches argileuses, jusqu'au banc de dolomie qui recouvre les marnes irisées. Les fissures qui divisent ce banc ont suffi jusqu'à ce jour pour donner à la cheminée le tirage suffisant, mais aujourd'hui, on s'aperçoit que l'aérage est incomplet et que pour le bon aménagement des travaux, il est indispensable de prolonger jusqu'au jour cette cheminée sous forme de puits ".

- 3 - Plan joint à la demande en concession, daté du 1er Septembre 1855, portant les limites de la concession et les travaux faits jusqu'alors.
- 4 - Procès-verbal de bornage de la concession de Suriauville, 2 novembre 1860.