

Ministère de l'Environnement
Délégation de Bassin R.M.C

Ministère de la Santé

Agence de Bassin R.M.C



FICHER DEPARTEMENTAL
D'IDENTIFICATION DES CAPTAGES
D'EAU POTABLE DU DEPARTEMENT
DES HAUTES ALPES

par M. GRAVOST

avec la collaboration de :

M^r LACHARNAY (x)

M^r PIERROBON (xx)

M^r VIALE (xxx)

Mars 1989

89 SGN 194 PAC

- (x) du Service d'Hygiène et du Milieu de la DDASS
- (xx) du Service des Etudes Générales Zde l'Agence de Bassin Rhône-Méditerranée-Corse
- (xxx) de la Direction Départementale de l'Agriculture et de la Forêt

BUREAU DE RECHERCHES GÉOLOGIQUES ET MINIÈRES
Service Géologique Régional Provence - Alpes - Côte d'Azur
Domaine de Luminy - Route Léon-Lachamp - 13009 Marseille
Tél.: 91.41.24.46 - Téléc : BRGM 401585 F

MINISTERE DE L'ENVIRONNEMENT - MINISTERE DE LA SANTE
DELEGATION DE BASSIN RHONE-MEDITERRANEE-CORSE
AGENCE DE BASSIN RHONE-MEDITERRANEE-CORSE

FICHER DEPARTEMENTAL D'IDENTIFICATION
DES CAPTAGES D'EAU POTABLE
DU DEPARTEMENT DES HAUTES ALPES

89 SGN 194 PAC

Mars 1989

R E S U M E

Le Bureau de recherches géologiques et minières Provence-Alpes-Côte d'Azur (BRGM), la Direction départementale des actions sanitaires et sociales (DDASS), la Direction départementale de l'agriculture et de la forêt (DDAF) des Hautes Alpes, ainsi que l'Agence de Bassin Rhône-Méditerranée-Corse, ont entamé en 1988 une opération visant à confronter et homogénéiser leur information sur les captages AEP publics.

Ce travail, qui constitue une étape préliminaire à la création de la Banque de Bassin Eau Souterraine, a été réalisé sur financement du ministère de l'Environnement, avec la collaboration de l'Agence de Bassin Rhône-Méditerranée-Corse et du ministère de la Santé.

Cette collaboration a abouti à la création, sous DBase III+, d'un fichier d'identification informatisé (AEPO5.DBF) qui contient actuellement 233 fiches et recense 268 ouvrages sur le département des Hautes Alpes, ce qui correspond à environ 1/3 des ouvrages.

La fiche d'identification de chaque point regroupe les informations relatives au maître d'ouvrage, à l'exploitant, à la commune desservie, à la commune d'implantation, au nom et à la nature du captage, à son implantation (coordonnées Lambert), à son numéro d'identification pour les organismes concernés, à l'aquifère capté, ainsi que diverses informations complémentaires.

Une application écrite sous DBase III+ permet toutes les opérations de gestion de cette base de données (création, modification, mise à jour, interrogation).

Ce rapport rend compte de la méthode de travail adoptée pour le croisement des informations et l'informatisation du fichier.

SOMMAIRE

| | |
|---|----|
| 1 - INTRODUCTION..... | 1 |
| 2 - DONNEES INITIALES - MOYENS UTILISES..... | 1 |
| 3 - DESCRIPTION DU FICHER..... | 2 |
| 4 - BILAN DE L'INFORMATISATION DU FICHER DES CAPTAGES AEP DU DEPARTEMENT DES HAUTES ALPES..... | 10 |

LISTE DES ANNEXES

- 1 - Liste des maîtres d'ouvrage (Cf. Rapport final à venir)
- 2 - Liste des sociétés (Cf. Rapport final à venir)
- 3 - Dénomination et codification des termes retenus pour renseigner le champ USAGE
- 4 - Liste des fiches d'identification des captages du département des Hautes Alpes

LISTE DES FIGURES

- 1 - Structure de la base de données AEP05.DBF

PREAMBULE

Nous tenons à vivement remercier Monsieur LACHARNAY (Service Hygiène du milieu de la DDASS), Monsieur VIALE (DDAF) ainsi que tous les techniciens qu'ils ont mobilisés. Leur volonté de mener à bien ce travail a permis la collaboration active de leurs équipes malgré les nombreuses autres tâches qu'ils doivent assurer par ailleurs.

1 - INTRODUCTION

L'identification des captages publics d'alimentation en eau potable du département des Hautes Alpes a été réalisée grâce à un financement du ministère de l'Environnement (programme de protection des eaux souterraines, 1987) avec la participation du ministère de la Santé (DDAS 05), ainsi que celle de l'Agence de bassin Rhône-Méditerranée-Corse.

Ce travail, préliminaire à la mise en oeuvre d'une partie de la Banque de bassin eau souterraine, a permis le croisement et la vérification des données disponibles sur les captages dans les différents organismes, ainsi que la mise en oeuvre d'un fichier informatisé dont chaque élément qui contient en quelque sorte la "carte d'identité" d'un point de captage.

Le présent rapport rend compte :

- ♦ de la méthode de travail utilisée,
- ♦ de la collaboration entre les différents services,
- ♦ de l'état d'avancement et d'informatisation du fichier,

2 - DONNEES INITIALES - MOYENS UTILISES

L'inventaire des captages du département des Hautes Alpes a été commencé à partir de la liste des captages publics faisant l'objet d'un contrôle sanitaire (DDASS), de celle des ouvrages répertoriés :

- ♦ à la Banque des données du sous-sol du BRGM,
- ♦ à l'Agence de bassin Rhône-Méditerranée-Corse,
- ♦ à la DDAF

Les rapports d'hydrogéologues agréés détenus par les services ont été recensés et exploités à cette occasion.

Le fichier ainsi commencé (voir description aux paragraphes suivants) a été saisi puis corrigé grâce à un logiciel du commerce acquis par le BRGM, puis transféré dans un programme écrit sous le logiciel DBase III+ où il est exploitable à l'aide d'un programme spécifique.

Le fichier AEP05.DBF est donc utilisable sous DBase III+. Son extraction sous forme de données ASCII a également été effectuée.

On notera que seule une partie des points d'eau publics du département des Hautes Alpes (environ 1/3) a été traitée en 1988 au cours de trois séances de travail en commun qui ont eu lieu aux dates suivantes:

12.01.88 09.02.88 01.03.88

3 - DESCRIPTION DU FICHER

La fiche signalétique-type établie pour chaque ouvrage ou groupe d'ouvrages (assimilé à un ouvrage unique) est présentée en figure 1. Elle regroupe 28 rubriques complétées par 3 lignes de commentaires.

Les rubriques retenues sont les suivantes :

3.1 - Date de création/Date de mise à jour (DATE-CREAT/DATE-MAJ)
Ces rubriques spécifient d'une part la date à laquelle la fiche d'identification a été créée, d'autre part, s'il y a lieu, la date de sa dernière mise à jour.

3.2 - Maître d'ouvrage (M-OUVRAGE)
Ce champ désigne en toutes lettres le nom du propriétaire de l'ouvrage.

3.3 - Initiales du maître d'ouvrage (I-MO)
Contient l'abréviation du nom du maître d'ouvrage lorsqu'il en existe une d'usage courant.

A noter que lors de la mise à jour de la base de données (ajout de fiches) le logiciel utilisé permet l'actualisation automatique du champ maître d'ouvrage à partir de ses initiales.

3.4 - Code maître d'ouvrage (CO-MO)
Ce code correspond à celui donné par l'Agence de bassin Rhône-Méditerranée-Corse. De plus et au même titre que pour le nom du maître d'ouvrage lors d'une session de saisie, l'actualisation du code maître d'ouvrage se fera automatiquement à partir des initiales de ce dernier.

Dans le département des Hautes Alpes, la grande majorité des maîtres d'ouvrage sont généralement les communes.

| Champ | Nom Champ | Type | Dim | Dec |
|-------|------------|-----------|-----|-----|
| 1 | DATE-CREAT | Caractère | 8 | |
| 2 | DATE-M A J | Caractère | 3 | |
| 3 | M-COVRAGE | Caractère | 30 | |
| 4 | I-MO | Caractère | 10 | |
| 5 | CO-MO | Caractère | 11 | |
| 6 | EXPLOITANT | Caractère | 30 | |
| 7 | C-DESSERVI | Caractère | 30 | |
| 8 | NATURE | Caractère | 20 | |
| 9 | NOMBRE | Numérique | 3 | |
| 10 | NOM-DEPT | Caractère | 20 | |
| 11 | COMMUNE-IM | Caractère | 30 | |
| 12 | CODE-INSEE | Caractère | 5 | |
| 13 | LIEU-DIT | Caractère | 20 | |
| 14 | NOM-CAPTAG | Caractère | 20 | |
| 15 | USAGE | Caractère | 2 | |
| 16 | ZONE-LAMBE | Numérique | 1 | |
| 17 | X | Numérique | 8 | 3 |
| 18 | Y | Numérique | 8 | 3 |
| 19 | Z | Numérique | 7 | 2 |
| 20 | VALIDITE | Caractère | 1 | |
| 21 | CODE-BSS | Caractère | 12 | |
| 22 | SYST-AQUI | Caractère | 5 | |
| 23 | TYPE-AQUI | Caractère | 5 | |
| 24 | CODE-RIVIE | Caractère | 6 | |
| 25 | CODE-LAC | Caractère | 6 | |
| 26 | CODE-AGENC | Caractère | 11 | |
| 27 | CODE-DDASS | Caractère | 10 | |
| 28 | AUTRE-CODE | Caractère | 12 | |
| 29 | COM-1 | Caractère | 68 | |
| 30 | COM-2 | Caractère | 68 | |
| 31 | COM-3 | Caractère | 68 | |

Figure 1

Description de la structure de la fiche signalétique

3.5 - Exploitant (EXPLOITANT)

Cette rubrique spécifie le nom des sociétés fermières, des communes ou des syndicats (dans le cas des régies directes) qui assurent l'affermage de la distribution.

La liste exhaustive des exploitants du département des Hautes Alpes sera annexée au rapport définitif à la fin de l'opération.

3.6 - Commune desservie (C-DESSERVI)

Ce champ contient le nom de la commune desservie par le captage considéré. Cette précision a son importance en particulier pour le cas des communes ayant adhéré à un syndicat pour obtenir un complément de leur alimentation en eau mais dont l'alimentation principale reste le captage communal.

3.7 - Nature des ouvrages de captage (NATURE)

Cette rubrique précise la nature exacte de l'ouvrage.

La liste des termes utilisés pour le département des Hautes Alpes est la suivante :

- source
- forage
- puits
- prise en rivière
- barrage

Elle correspond à une dénomination également utilisée par l'Agence de bassin.

3.8 - Nombre (NOMBRE)

Permet de préciser à quel nombre d'ouvrages se rapporte la fiche. Cette rubrique est particulièrement utile dans le cas de nombreux ouvrages regroupés sur une zone limitée, donc une même ressource, et sur une unité de distribution unique au départ.

Exemple : différentes émergences drainées à flanc de colline et captées en fond de vallon, puis distribuées à partir d'une conduite unique.

3.9 - Nom du département (NOM-DPT)

Contient le nom du département en toutes lettres.

3.10 - Commune d'implantation (COMMUNE-IM)

Précise le nom de la commune sur laquelle l'ouvrage de captage est implanté.

3.11 - Code INSEE (CODE-INSEE)

Contient le code INSEE de la commune d'implantation.

Notons que le programme utilisé permettra la mise à jour automatique des champs 10 et 11, précédemment décrits, à partir du code INSEE.

3.12 - Lieu-dit (LIEU-DIT)

3.13 - Nom du captage (NOM-CAPTAG)

Ces deux dernières rubriques doivent permettre de préciser au maximum l'identité d'un captage de manière à dissiper toute équivoque quant à l'implantation possible de l'ouvrage concerné. Chaque fois que cela a été possible, tous les noms et désignations connus pour un même ouvrage ont été recensés et reportés dans les trois lignes de commentaires (COM-1, COM-2, COM-3) qui se trouvent à la fin de chaque fiche.

3.14 - Usage (USAGE)

Ce champ fait référence, par l'intermédiaire d'un code, à l'usage qui est fait de l'ouvrage. Ce code correspond à celui attribué par l'Agence de bassin Rhône-Méditerranée-Corse. La liste des différents codes utilisables est donnée en annexe 3. Pour ce qui concerne cette opération, le code utilisé est, à quelques exceptions près, identique pour tous les captages puisqu'elle ne concerne que les ouvrages d'eau potable.

3.15 - Zone LAMBERT (ZONE-LAMBE)

3.16 - X }
3.17 - Y } Coordonnées Lambert en km (2 décimales)

3.18 - Z Altitude du point de captage en m NGF

La conjonction des données relatives à ces quatre champs permet le repérage cartographique précis de chaque ouvrage.

L'ensemble des captages du département des Hautes Alpes a été reporté sur fonds topographiques à l'échelle du 1/25.000, puis digitalisé.

L'erreur introduite par ces deux opérations peut être évaluée globalement à 25m au plus (on ne prend pas en compte ici les erreurs possibles d'implantation du point sur la carte - voir paragraphe suivant).

Ceci explique qu'en toute rigueur, on peut se contenter d'exprimer les coordonnées Lambert avec 2 décimales. La troisième décimale qui peut apparaître sur les listings ne doit pas être prise en compte car non significative.

3.19 - Code validité (VALIDITE)

Permet d'apprécier le degré de confiance que l'on peut mettre dans l'implantation d'un captage. Le codage adopté est le suivant :

. CODE 1 : point connu et repéré avec exactitude (visite de terrain).

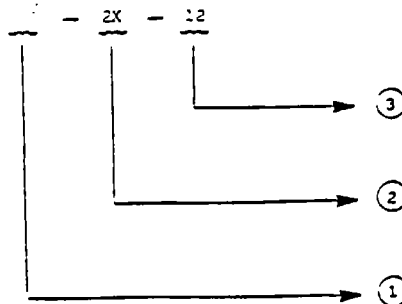
. CODE 2 : point implanté à partir de plans peu précis ou anciens et non vérifié sur le terrain.

. CODE 3 : point dont la situation n'est pas ou très mal connue (plans inexistants ou inexploitable).

Dans ce cas, il n'y a bien sûr pas possibilité d'attribuer de coordonnées précises mais, lorsque cela a paru possible, on a indiqué les coordonnées kilométriques les plus probables.

3.20 - Code BSS (CODE-BSS)

Ce code correspond à l'indice national d'archivage. Il regroupe 3 types d'informations et son attribution se fait de la manière suivante :



- La première partie du code fait référence au numéro de la coupure à 1/50.000 sur laquelle est implanté le point :

Exemple : 869 pour GAP

- La seconde regroupe deux informations :

1 - Le numéro de la coupure à 1/25.000 ou 1/20.000 sur laquelle est situé le point :

Exemple : 1 ou 2 pour la coupure n° 1-2 à 1/25.000
6 pour la coupure n° 6 à 1/20.000

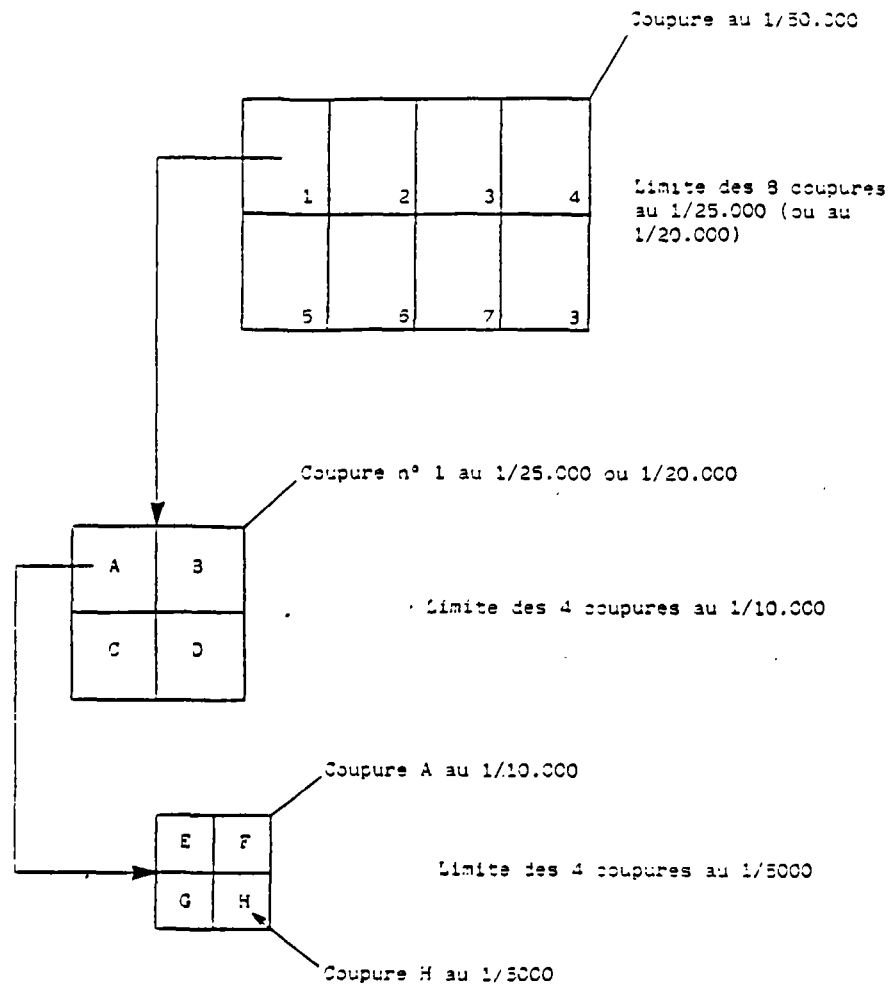
2 - Une lettre indiquant l'échelle de la carte sur laquelle le point est physiquement implanté; suivant la coupure utilisée, cette lettre pourra être :

X pour les coupures à 1/25.000 ou 1/20.000

A à D pour les coupures à 1/1.000

E à T pour les coupures à 1/5.000

La correspondance entre les différentes coupures s'effectue selon le schéma suivant :



- La troisième représente le numéro d'ordre attribué à chaque point lors de son implantation physique sur le fond topographique correspondant.

Ainsi l'exemple pris en début de paragraphe (869-2X-12) représenterait le douzième point implanté sur la coupure (à 1/20.000) n° 2 de la feuille GAP (n° 869 à 1/50.000).

3.21 - Système aquifère (SYST-AQUI)

Chacune des nappes et grands systèmes aquifères du bassin Rhône-Méditerranée-Corse est repérée par un code unique.

Le contour des systèmes peut être repéré sur la carte produite en annexe 4.

3.22 - Type aquifère (TYPE-AQUI)

Cette rubrique précise la nature de l'aquifère auquel se rattache l'ouvrage de captage. La codification adoptée pour le département des Hautes Alpes est la suivante :

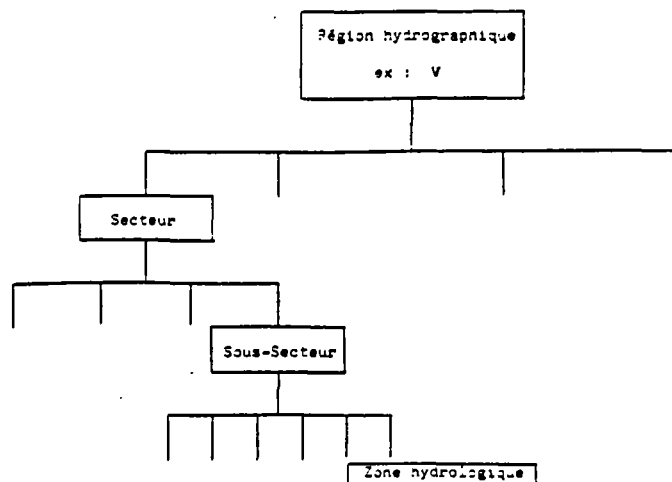
- A pour la nappe alluviale
- K pour aquifère karstique
- S pour aquifère sis dans le socle
- Z pour tout autre type

Quatre autres codes existent par ailleurs mais n'ont pas été utilisés ici.

3.23 - Code hydrologique (CODE-RIVIE)

Ce code, attribué par l'Agence de bassin Rhône-Méditerranée-Corse, indique que la zone hydrologique sur laquelle se trouve le territoire de la commune d'implantation du captage considéré. La première lettre du code indique la région hydrographique à laquelle appartient la commune d'implantation. Le bassin versant méditerranéen français est en effet découpé en 5 régions hydrographiques qui sont les suivantes :

| | |
|------------------------------------|---------|
| Saône | codée U |
| Rhône (sauf Saône, Isère, Durance) | codée V |
| Isère | codée W |
| Durance | codée X |
| Fleuves côtiers (Corse comprise) | codée Y |



Dans le cas du département des Hautes Alpes, la région hydrographique dominante concernée est celle de la Durance, par conséquent la plupart des codes rivières débiteront par la lettre X.

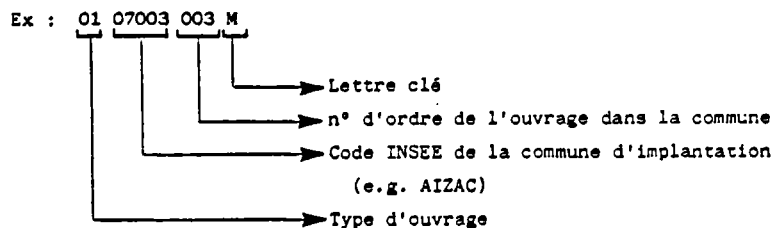
3.24 - Code lac (CODE-LAC)

Ce code de 6 chiffres comporte :

- le numéro du département d'implantation (deux premiers chiffres),
- un numéro d'ordre dans ce département

3.25 - Code agence (CODE-AGENC)

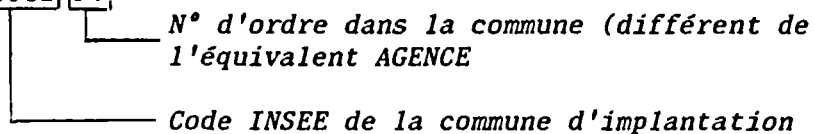
Il représente le code ouvrage donné par l'Agence de bassin pour tout ouvrage ou groupe d'ouvrages. Il se décompose de la manière suivante :



3.26 - Code DDASS (CODE-DDASS)

La DDASS et la DDAF ont choisi un code commun de 7 chiffres basé sur le code INSEE de la commune d'implantation, suivi d'un numéro d'ordre (qui est différent de son équivalent "AGENCE")

Exemple : 05012,04



3.27 - Autre code

Réservé à tout autre code éventuellement utilisé pour les captages.

3.28 - Commentaires

Ils sont identifiés sous les rubriques COM-1, COM-2, COM-3. Ces champs regroupent :

♦ tous les commentaires jugés utiles et se rapportant aux rubriques précédentes,

♦ dans le cas où un ou plusieurs rapports hydrogéologiques relatifs à (aux) l'ouvrage(s) ont été rédigés, le nom du (des) auteur(s), ainsi que la date de réalisation correspondante.

4 - BILAN DE L'INFORMATISATION DU FICHER DES CAPTAGES AEP DU DEPARTEMENT DES HAUTES ALPES

Le travail commun d'identification des captages des Hautes Alpes commencé en 1988 doit se poursuivre au fur et à mesure des visites des points par la DDASS. Au cours de la campagne 1988, 233 fiches signalétiques ont été établies et contrôlées par les organismes départementaux, le BRGM et l'Agence de bassin Rhône-Méditerranée-Corse (cf. annexe 5).

Ces fiches recensent 268 ouvrages répartis comme suit :

- ♦ 246 sources,
- ♦ 19 puits,
- ♦ 2 forages,
- ♦ 1 prélèvement en eau de surface,

Le suivi sanitaire de tous ces captages est assuré par la DDASS. Le nombre total de captages à recenser est estimé entre 600 et 700. L'identification de l'ensemble était estimé à 3 ans à compter de 1987. On peut donc penser voir l'opération achevée avant 1990.

ANNEXE 1

LISTE DES MAITRES D'OUVRAGE
(Cf. Rapport final à venir)

ANNEXE 2.

LISTE DES SOCIETES
(Cf. Rapport final à venir)

ANNEXE 3

**DENOMINATION ET CODIFICATION
DES TERMES RETENUS POUR
RENSEIGNER LE CHAMP "USAGE"**

| Code | Dénomination |
|------|---|
| 1 | - Distribution publique d'eau |
| 2 | - Domestique (hors DP) |
| 3 | - Industrielle avec restitution directe |
| 4 | - Industrielle avec restitution par épandage |
| 5 | - Refroidissement-centrale au fil de l'eau |
| 6 | - Refroidissement-centrale en circuit fermé |
| 7 | - Irrigation par aspersion |
| 8 | - Irrigation par ruissellement |
| 9 | - Irrigation au goutte à goutte |
| 10 | - Climatisation (chaud ou froid) |
| 11 | - Absence de consommation |
| 12 | - Transfert d'eau entre zone |
| 13 | - Transfert hors du Bassin Rhône-Méditerranée-Corse |
| 14 | - Transfert de zone d'eau de distribution publique |

ANNEXE 4

**LISTE DES FICHES
D'IDENTIFICATION DES CAPTAGES
DU DEPARTEMENT DES
HAUTES ALPES**

| COMMUNE IMPLANTATION | LIEU-DIT | NOM DU CAPTAGE | NATURE | SYSTEME | ZL | X | Y | Z | CV | CODES : | BSS | AGENCE | DDASS | AUTRE |
|----------------------|-----------------------|----------------------|--------|---------|----|---------|---------|---------|----|---------|------------|-------------|---------|-------|
| | | | A | | 0 | 0.000 | 0.000 | 0.00 | | | | | | |
| AGNIERES-EN-DEVOLUY | LES COMBES | LES COMBES | S | 161 | 3 | 879.810 | 269.930 | 1360.00 | 1 | | 845-6X- 79 | | 0500201 | |
| AGNIERES-EN-DEVOLUY | PRÉ DE LA FRADIÈRE | LE BRUSQ | S | 161 | 3 | 879.610 | 272.030 | 1380.00 | 1 | | 845-6X- 83 | | 0500205 | |
| AGNIERES-EN-DEVOLUY | LES SAGNES | LES CHALETS LES SAGN | S | 161 | 3 | 881.480 | 271.980 | 1400.00 | 1 | | 845-6X- 81 | | 0500203 | |
| AGNIERES-EN-DEVOLUY | VEAU GELÉ | LES CASSES | S | 161 | 3 | 880.020 | 268.580 | 1450.00 | 1 | | 845-6X- 82 | | 0500204 | |
| ATGUILLES | CAMPING DU GOURET | LE GOURET | P | 546 | 3 | 959.990 | 286.420 | 1440.00 | 1 | | 848-1X- 1 | | 0500302 | |
| ASPRES SUR BUECH | COMBE NOIRE | AGNIELLES COMBE NOIR | S | 546G | 3 | 873.630 | 257.770 | 913.00 | 1 | | 869-1X- 2 | 0105010001 | 0501001 | |
| ASPRES SUR BUECH | LES SAGNETTES DU ROC | LES SAGNETTES | S | 546G | 3 | 874.850 | 260.880 | 1450.00 | 1 | | 869-1X- 1 | 01050180 | 0501002 | |
| BARATIER | FORÊT DE LA MAZELIÈRE | FONTAINE DE L'ABBÉ | S | 169 | 3 | 932.840 | 251.990 | 1834.00 | 1 | | 871-5X- 8 | | 0501203 | |
| BARATIER | VERDUN | VERDUN | S | 546 K | 3 | 930.150 | 256.620 | 895.00 | 1 | | 871-5X- 7 | 01 05012 05 | 0501202 | |
| BARATIER | CHARAMAILLES | CHARAMAILLES | S | 546 K | 3 | 929.850 | 254.920 | 1266.00 | 1 | | 871-5X- 6 | 01 05012 05 | 0501201 | |
| BATIE NEUVE (LA) | LES AUBINS DU BISCOD | DES AUBINS | S | 546H | 3 | 907.730 | 260.730 | 1160.00 | 1 | | 870-2X- 15 | | 0501702 | |
| BATIE VIEILLE (LA) | GRAND LARA) | JAILLA | S | 546H | 3 | 902.120 | 259.240 | 850.00 | 1 | | 870-1X- 23 | | 0501801 | |
| BATIE VIEILLE (LA) | GRAND LARA) | LE CLOT DE LARA | P | 546H | 3 | 902.500 | 258.900 | 875.00 | 1 | | 870-1X- 24 | | 0501802 | |
| BREZIERIS | LES GARAUS | DES GARCINETS | S | 546E | 3 | 911.130 | 241.490 | 1130.00 | 1 | | 894-2X- 7 | | 0502201 | |
| BREZIERIS | LES GARAUS | DES GARCINETS ROUTE | S | 546E | 3 | 910.850 | 240.250 | 1110.00 | 1 | | 894-2X- 8 | | 0502202 | |
| BREZIERIS | CHAMP D'ARÈNE | LE BEZ | S | 546E | 3 | 909.710 | 240.440 | 1090.00 | 1 | | 894-2X- 9 | | 0502203 | |
| BREZIERIS | BOIS DU CERISER | DU CERISIER, NAYS | S | 546E | 3 | 909.890 | 239.670 | 1146.00 | 1 | | 894-2X- 0 | | 0502204 | |
| CERVIERES | TERRE ROUGE | TERRE ROUGE | S | 546J | 3 | 943.840 | 295.050 | 1470.00 | 2 | | 823-7X- 7 | | 0502702 | |
| CERVIERES | BLATONNET | BLATONNET OU CHEF-LI | S | 546J | 3 | 947.870 | 292.380 | 1830.00 | 1 | | 823-7X- 6 | | 0502701 | |
| CHABOTTES | CHAMP GRAND | FONTTETES | S | 545A | 3 | 904.810 | 267.260 | 1150.00 | 1 | | 846-5X- 5 | 0105029052 | 0502902 | |
| CHABOTTES | PONT DE CHABOTTES | CHABOTTES | F | 545A | 3 | 904.370 | 268.060 | 1064.00 | 1 | | 846-5X- 4 | 0105029051 | 0502903 | |
| CHAEAUNEUF D'OZE | LES BLACHETTES | LA MÈRE DE L'AYGUE | S | 546H | 3 | 885.500 | 250.580 | 1560.00 | 1 | | 869-6X- 2 | | 0503501 | |

| COMMUNE IMPLANTATION | LIEU-DIT | NOM DU CAPTAGE | NATURE | SYSTEME | ZL | X | Y | Z | CV | CODES : | BSS | AGENCE | DDASS | AUTRE |
|-----------------------|----------------------|----------------------|--------|---------|----|---------|---------|---------|----|---------|------------|-------------|---------|-------|
| CHAMPCELLA | LA CASSE | LA CASSE | S | 546I | 3 | 934.550 | 279.460 | 1165.00 | 1 | | 847-1X- 10 | | 0503101 | |
| CHATEAU VILLE VIEILLE | CAMPING DE CHATEAU D | CHATEAU QUEYRAS | P | 546J | 3 | 953.180 | 282.710 | 1350.00 | 1 | | 847-4X- 3 | 0105038055 | 0503801 | |
| CHATEAU VILLE VIEILLE | MEYRIES | MEYRIES | S | 546J | 3 | 953.920 | 284.070 | 1850.00 | 2 | | 847-4X- 4 | 0105038052 | 0503802 | |
| CHATEAU VILLE VIEILLE | PRÉ SOUBEYRAM | LES SOULIERS (OU LA | S | 546J | 3 | 950.350 | 285.340 | 1910.00 | 3 | | 847-4X- 5 | 0105038051 | 0503803 | |
| CHATEAU VILLE VIEILLE | LES PRATS | LES PRATS DU CLOTS M | S | 546J | 3 | 957.290 | 282.210 | 1975.00 | 3 | | 848-1X- 2 | 0105038054 | 0503804 | |
| CHATEAUNEUF DE CHABRE | LE MOULIN | CHATEAUNEUF | P | 329B | 3 | 878.260 | 228.290 | 550.00 | 1 | | 893-5X- 74 | | 0503401 | |
| CHAUFFAYER | LE LAUZON | LE PEYSSIER OU LES | S | 545 B | 3 | 892.600 | 279.780 | 1110.00 | 1 | | 845-4X- 11 | 01 05039 05 | 0503903 | |
| CHAUFFAYER | LES BLACHUS | LES SAGNES | S | 545 B | 3 | 892.130 | 280.020 | 1035.00 | 1 | | 845-4X- 10 | 01 05039 05 | 0503902 | |
| CHAUFFAYER | BOIS DE BELLE CARE | BELLE CARE OU BELCAR | S | 545 B | 3 | 891.350 | 278.490 | 1290.00 | 1 | | 845-3X- 4 | 01 05039 05 | 0503901 | |
| CHORGES | CHAZONNET | LE FEIN | S | 546 | 3 | 911.360 | 253.550 | 1200.00 | 1 | | 870-6X- 22 | 0105040055 | 0504001 | |
| CHORGES | LA MIZERIE | LA MEZERIE DU MEYZER | S | 546 | 3 | 915.770 | 258.380 | 1240.00 | 1 | | 870-3X- 11 | 0105040052 | 0504003 | |
| CHORGES | LA GIPIÈRE | LES MOULETTES | S | 546 | 3 | 913.780 | 259.020 | 1126.00 | 1 | | 870-2X- 4 | 0105040051 | 0504002 | |
| CHORGES | LE LAUSRIE | LE MARTOURET | S | 546 | 3 | 912.890 | 258.840 | 1075.00 | 1 | | 870-2X- 21 | | 0504004 | |
| COSTES (LES) | AU-DESSUS DE MALARUA | LES GOURDES | S | 545B | 3 | 894.440 | 278.500 | 1300.00 | 1 | | 845-4X- 13 | 01 05043 | 0504301 | |
| EYGLIERS | GROS | GROS | S | 546 | 3 | 943.510 | 273.110 | 1382.00 | 1 | | 847-7X- 5 | 0105052001 | 0505201 | |
| EYGLIERS | TORRENT DE LA COMBE | LA LOUBATIÈRE | S | 546 | 3 | 941.870 | 273.510 | 1185.00 | 1 | | 847-6X- 9 | | 0505202 | |
| EYGUANS | CUCULIANNE | LE VIVIER | S | 546H | 3 | 875.460 | 233.850 | 685.00 | 1 | | 893-5X- 76 | | 0505301 | |
| FAURIE (LA) | SEILLE | SEILLE DU DU FOREST | S | 546 | 3 | 871.510 | 255.960 | 1010.00 | 1 | | 868-4X- 20 | | 0505502 | |
| FAURIE (LA) | LA VALETTE | LA VALETTE | S | 546 | 3 | 870.710 | 257.590 | 870.00 | 1 | | 868-4X- 19 | | 0505501 | |
| FAURIE (LA) | ST JEAN | ST JEAN | S | 546 | 3 | 871.230 | 256.650 | 920.00 | 1 | | 868-4X- 21 | | 0505503 | |
| BLAIZIL (LE) | POUILLARDENC | LES AUBERGES | S | 545A | 3 | 888.510 | 277.260 | 1130.00 | 1 | | 845-3X- 7 | | 0506201 | |
| BLAIZIL (LE) | LES ANARS | SOURCE DE ANARS | S | 545A | 3 | 887.660 | 279.800 | 1070.00 | 1 | | 845-3X- 6 | | 0506203 | |
| BLAIZIL (LE) | LESDIGUIÈRES | LESDIGUIÈRES | P | 545A | 3 | 888.090 | 280.270 | 875.00 | 1 | | 845-3X- 5 | | 0506202 | |

| COMMUNE IMPLANTATION | LIEU-DIT | NOM DU CAPTAGE | NATURE | SYSTEME | ZL | X | Y | Z | CV | CODES : | BSS | AGENCE | DDASS | AUTRE |
|-----------------------|----------------------|-------------------|--------|---------|----|---------|---------|---------|----|---------|---------|---------------|---------|-------|
| GRAVE (LA) | VAL FROIDE | LE CHAS | S | 545 C | 3 | 914.610 | 316.590 | 2365.00 | 1 | | 798-7X- | B 01 05063 05 | 0506301 | |
| GRAVE (LA) | CHALETS DE VACHÈRE | LA CHALLES | S | 545 B | 3 | 912.610 | 310.920 | 1850.00 | 1 | | 798-7X- | 9 01 05063 05 | 0506302 | |
| GUILLESTRE | MONTGOVIE | MONTGOVIE | S | 546K | 3 | 944.200 | 272.140 | 1110.00 | 1 | | 847-7X- | 6 | 0506501 | |
| JARJAYES | MALCOR | MALCOR | P | 546H | 3 | 899.720 | 248.680 | 624.00 | 2 | | 869-8X- | 93 | 0506804 | |
| JARJAYES | LES CAGOTS | LES CAGOTS | S | 546H | 3 | 900.640 | 253.510 | 1067.00 | 1 | | 870-5X- | 12 | 0506803 | |
| JARJAYES | LES CAGOTS | LANGOUSTIÈRES | S | 546H | 3 | 900.330 | 253.290 | 1094.00 | 1 | | 869-8X- | 92 | 0506802 | |
| JARJAYES | LA PEYROUSE | LA PEYROUSE | S | 546H | 3 | 899.910 | 252.520 | 955.00 | 1 | | 869-8X- | 91 | 0506801 | |
| LA BATIE NEUVE | SAULQUES | LE DEVEZET | S | 546H | 3 | 911.040 | 260.130 | 1150.00 | 1 | | 870-2X- | 30 | 0501701 | |
| LA BREDLE | LE CHAUSSETIVE | CHAUSSETIVE | P | 546H | 3 | 910.850 | 247.450 | 667.00 | 1 | | 870-6X- | 23 | 04033 | |
| LA CLUSE | MOUCHOT-CHOT | MOUCHOT-CHOT | S | 161 | 3 | 878.950 | 266.960 | 1338.00 | 1 | | 845-6X- | 80 | 0500202 | |
| LA MOTTE-EN-CHAMPSAUR | LES PRENACHS | LES PRENACHS | S | 545B | 3 | 895.840 | 276.940 | 1085.00 | 1 | | 845-4X- | 12 | 0509003 | |
| LA ROCHETTE | MONTAGNE DU PUY | DE MANSE VIELLE 1 | S | 545A | 3 | 902.300 | 263.560 | 1300.00 | 1 | | 870-1X- | 8 | 0512403 | |
| LAGRAND | LE REVOL | LE REVOL | P | 329B | 3 | 873.410 | 232.860 | 595.00 | 1 | | 893-5X- | 77 | 0506901 | |
| LARAGNE-MONTEGLIM | LES ILES | LES ILES | P | 329B | 3 | 876.840 | 229.910 | 560.00 | 1 | | 893-5X- | 75 | 0507101 | |
| LARDIER ET VALENCA | LES MARRS | LES MARRS | S | 546H | 3 | 890.420 | 244.590 | 920.00 | 1 | | 893-3X- | 89 | 0507102 | |
| LARDIER ET VALENCA | LES COUSSES | LES COUSSES | S | 546H | 3 | 890.340 | 244.860 | 930.00 | 1 | | 893-3X- | 88 | 0507101 | |
| LARDIER ET VALENCA | LES TROIS PONTS | LES TROIS PONTS | S | 546H | 3 | 890.410 | 244.390 | 910.00 | 1 | | 893-3X- | 90 | 0507103 | |
| LARDIER ET VALENCA | CADENAL | CADENAL | S | 546H | 3 | 889.520 | 244.030 | 794.00 | 1 | | 893-3X- | 91 | 0507104 | |
| LAZER | LA PALUD DU LA PALUE | LA PALUD | F | 546H | 3 | 880.540 | 233.860 | 637.00 | 1 | | 893-6X- | 119 | 0507301 | |
| LES COSTES | | LES CASSES | S | 545 B | 3 | 892.840 | 277.690 | 1072.00 | 1 | | 845-4X- | 9 | 0504302 | |
| LES ORRES | LES SAGNETTES | LES SAGNETTES | S | 546K | 3 | 933.600 | 254.590 | 1285.00 | 1 | | 871-5X- | 5 | 0509801 | |
| MOLINES | CAMPING FONTGILLARDE | FONTGILLARDE | P | 546K | 3 | 961.230 | 278.750 | 2010.00 | 1 | | 848-5X- | 4 | 0507702 | |
| MOLINES | LES RIBES | LA GARCINE | P | 546 | 3 | 963.670 | 286.320 | 1560.00 | 1 | | 848-2X- | 1 | 0500101 | |

| COMMUNE IMPLANTATION | LIEU-DIT | NOM DU CAPTAGE | NATURE | SYSTEME | ZL | X | Y | Z | CV | CODES : | BSS | AGENCE | DDASS | AUTRE |
|-----------------------------|----------------------|----------------------|--------|---------|----|---------|---------|---------|----|---------|-------------|------------|---------|-------|
| MOLINES EN QUEYRAS | BOIS DES BOURRELS | FONTAINE ROUGE (DU R | S | 546J | 3 | 953.820 | 278.060 | 2125.00 | 1 | | 847-81- 4 | 0105038053 | 0507701 | |
| MONETIER ALLEMONT | LA PALUE | LA PALUE | S | 546H | 3 | 886.910 | 237.270 | 540.00 | 1 | | 893-31- 93 | | 0507802 | |
| MONETIER ALLEMONT | LA CRIGNE | LA CRIGNE | S | 546H | 3 | 886.400 | 239.890 | 890.00 | 1 | | 893-21- 13 | | 0507801 | |
| MONTJAY | HAUTE VAUCLUSE | HAUTE VAUCLUSE | S | 546F | 3 | 861.140 | 236.120 | 950.00 | 1 | | 892-31- 3 | | 0508604 | |
| MONTJAY | VAUCLUSE | VARNELLE | S | 546F | 3 | 860.640 | 236.500 | 975.00 | 1 | | 892-31- 1 | | 0508601 | |
| MONTJAY | L'DUBRIOU | L'DUBRIOU | S | 546F | 3 | 860.810 | 231.800 | 980.00 | 1 | | 892-71-1001 | | 0508602 | |
| MONTJAY | BASSE VAUCLUSE | BASSE VAUCLUSE | S | 546F | 3 | 860.980 | 235.980 | 930.00 | 1 | | 892-31- 2 | | 0508603 | |
| MONTJAY | BELLEFEUILLE | BELLEFEUILLE BASSE | S | 546F | 3 | 860.090 | 232.640 | 855.00 | 1 | | 892-71-1002 | | 0508605 | |
| MONTJAY | BELLEFEUILLE | BELLEFEUILLE HAUTE | S | 546F | 3 | 859.960 | 232.340 | 880.00 | 1 | | 892-71-1003 | | 0508606 | |
| NEFFES | FOREST BLANC | LE ROSEL | S | 546H | 3 | 892.540 | 248.590 | 740.00 | 1 | | 869-71- 7 | | 0509201 | |
| NT JULIEN EN BEAUCHEME (LA) | LA ROCHETTE | CHABARAL | S | 546 | 3 | 868.960 | 259.030 | 855.00 | 1 | | 868-41- 18 | | 0512607 | |
| ORCIERES | CHALET DE ROCHES ROU | HAUT ET BAS PEYRON,P | S | 545 A | 3 | 916.550 | 276.220 | 2280.00 | 1 | | 846-71- 1 | | 0509602 | |
| ORCIERES | LES ESTARIS | GRAND LAC | PS | 545A | 3 | 917.430 | 278.000 | 2540.00 | 1 | | 846-31- 2 | | 0509601 | |
| ORCIERES | LES ROUSSINS | RIDU CLARET, DUCDIN | S | 545 A | 3 | 914.160 | 272.740 | 1530.00 | 1 | | 846-71- 8 | | 0509612 | |
| ORCIERES | LES ROUSSINS | LES ROUSSINS DU CHAU | S | 545 A | 3 | 913.690 | 272.970 | 1550.00 | 1 | | 846-61- 5 | | 0509611 | |
| ORCIERES | LES TOURRENGS | LES TOURRENGS | S | 545 A | 3 | 912.780 | 272.840 | 1860.00 | 1 | | 846-61- 4 | | 0509610 | |
| ORCIERES | LES RATIERS | NOUVEAU GIRARDET HAU | S | 545 A | 3 | 916.340 | 271.920 | 1480.00 | 1 | | 846-71- 7 | | 0509609 | |
| ORCIERES | PRAPIC | PRAPIC | S | 545 A | 3 | 920.090 | 272.940 | 1620.00 | 1 | | 846-71- 9 | | 0509613 | |
| ORCIERES | ARCHINARD | ARCHINARD | S | 545 A | 3 | 915.410 | 269.600 | 1610.00 | 1 | | 846-71- 5 | | 0509607 | |
| ORCIERES | COMBE NOIRE | COMBE NOIRE, GIRARDE | S | 545 A | 3 | 916.310 | 271.450 | 1540.00 | 1 | | 846-71- 6 | | 0509608 | |
| ORCIERES | MOLLION | PYLONE 7,PIERRE POIN | S | 545 A | 3 | 915.380 | 275.390 | 2140.00 | 1 | | 846-71- 2 | | 0509603 | |
| ORCIERES | LES BANS | LES BANS-PYLONE 13 | S | 545 A | 3 | 916.140 | 275.330 | 2175.00 | 1 | | 846-71- 3 | | 0509604 | |
| ORCIERES | PIERRE DROUVET | PUY MARTY,MIRABEAU, | S | 545 A | 3 | 915.710 | 274.340 | 1900.00 | 1 | | 846-71- 4 | | 0509605 | |

| COMMUNE IMPLANTATION | LIEU-DIT | NOM DU CAPTAGE | NATURE | SYSTEME | ZL | X | Y | Z | CV | CODES : | BSS | AGENCE | DDASS | AUTRE |
|----------------------|----------------------|----------------------|--------|---------|----|---------|---------|---------|----|---------|---------|--------|-------------|---------|
| ORCIERES | SERRE EYRAUD | BOUCHET 1 ET BOUCHET | S | 545 A | 3 | 913.670 | 270.620 | 1835.00 | 1 | | 846-6X- | 3 | | 0509606 |
| ORPIERRE | FONT ESPRELLE | FONT ESPRELLE | P | 546F | 3 | 867.250 | 229.220 | 691.00 | 1 | | 892-8X- | 2 | 0105097002 | 0509701 |
| PELLEAUTIER | | PARA 1 | S | 546H | 3 | 892.580 | 251.940 | 830.00 | 1 | | 869-7X- | 13 | | 0510006 |
| PELLEAUTIER | | PARA 3 OU CONCHY | S | 546H | 3 | 892.750 | 251.950 | 608.00 | 1 | | 869-7X- | 15 | | 0510008 |
| PELLEAUTIER | | DISDIER | S | 546H | 3 | 892.150 | 252.430 | 938.00 | 1 | | 869-7X- | 12 | | 0510005 |
| PELLEAUTIER | | VALENTIN | S | 546H | 3 | 892.340 | 252.460 | 915.00 | 1 | | 869-7X- | 11 | | 0510004 |
| PELLEAUTIER | | VILLARDM | S | 546H | 3 | 892.320 | 252.580 | 930.00 | 1 | | 869-7X- | 10 | | 0510003 |
| PELLEAUTIER | LE LAUZERON | LES ANDUREUX | S | 546H | 3 | 891.980 | 249.780 | 860.00 | 1 | | 869-7X- | 9 | | 0510002 |
| PELLEAUTIER | LES BLACHONS | ROSTAIN | S | 546H | 3 | 891.800 | 250.370 | 910.00 | 1 | | 869-7X- | 8 | | 0510001 |
| PELLEAUTIER | | PARA 2 | S | 546H | 3 | 892.560 | 251.880 | 845.00 | 1 | | 869-7X- | 14 | | 0510007 |
| POLIGNY | LA CROIX | LAGIER | S | 545A | 3 | 892.740 | 271.410 | 1150.00 | 1 | | 845-8X- | 8 | | 0510403 |
| POLIGNY | LA FOURNACHE | LES MEYTS | S | 545A | 3 | 892.760 | 271.000 | 1220.00 | 1 | | 845-8X- | 9 | | 0510401 |
| POLIGNY | LA FOURNACHE | LA BRACHE OU LES PRE | S | 545A | 3 | 892.740 | 271.170 | 1185.00 | 1 | | 845-8X- | 10 | | 0510402 |
| PUY SAINT ANDRE | AU-DESSUS DU CHEF-LI | LES CHEYNAUX | S | 546I | 3 | 936.260 | 295.420 | 1655.00 | 1 | | 823-6X- | 65 | | 0510701 |
| REALLON | LE VILLARD | CAPTAGE DU REALLON | S | 546 K | 3 | 917.390 | 263.890 | 1410.00 | 1 | | 870-3X- | 10 | 01 05164 00 | 0511401 |
| REMOILLON | VALLON DE L'HERMITAG | LE BAS DU COL DU GRA | S | 546H | 3 | 904.150 | 249.110 | 940.00 | 1 | | 870-5X- | 8 | 0105115002 | 0511501 |
| REMOILLON | LA PLAINE OU CHAPELL | LA PLAINE | P | 546H | 3 | 904.650 | 247.550 | 635.00 | 1 | | 870-5X- | 9 | 0105115001 | 0511502 |
| RIBÉYRET | LES FAISSES | LES FONDS | S | 544E | 3 | 855.610 | 240.430 | 960.00 | 1 | | 892-2X- | 2 | | 0511702 |
| RIBÉYRET | FAISSES | FAVETTE | S | 544E | 3 | 855.460 | 240.570 | 1010.00 | 1 | | 892-2X- | 1 | | 0511701 |
| RIBIERS | RIOUSSET | RIOUSSET | S | 546F | 3 | 878.710 | 218.650 | 750.00 | 1 | | 917-1X- | 6 | 0105118051 | 0511801 |
| RIBIERS | CHATILLON | LE SERRE DU DE CHATI | S | 546J | 3 | 882.000 | 217.330 | 660.00 | 1 | | 917-2X- | 71 | 0105118055 | 0511805 |
| RIBIERS | LA GRANGE | LA GRANGE | S | 546F | 3 | 877.480 | 219.530 | 790.00 | 1 | | 917-1X- | 7 | 0105118052 | 0511802 |
| RIBIERS | LE RIOU | LE RIOU | S | 546F | 3 | 877.480 | 219.530 | 920.00 | 1 | | 917-1X- | 3 | 01051180 | 0511803 |

| COMMUNE IMPLANTATION | LIEU-DIT | NOM DU CAPTAGE | NATURE | SYSTEME | ZL | X | Y | Z | CV | CODES : | BSS | AGENCE | DDASS | AUTRE |
|----------------------|------------------|----------------------|--------|---------|----|---------|---------|---------|----|---------|-------------|------------|---------|-------|
| RIBIERS | CLARESCOMBE | CLARESCOMBE OU DE LA | S | 546F | 3 | 877.210 | 219.660 | 835.00 | 1 | | 917-1X- 4 | 01051180 | 0511804 | |
| RISOUL | PRÉ DU LAUS | SOURCES DU PRÉ DU LA | S | 546K | 3 | 939.090 | 267.220 | 1950.00 | 1 | | 871-2X- 2 | | 0511901 | |
| RISOUL | MEYRETTES | SOURCES DE MEYRETTES | S | 546K | 3 | 939.270 | 267.980 | 1795.00 | 1 | | 871-2X- 3 | | 0511902 | |
| RISOUL | MARILLAT | MARILLAT OU DE MARIA | S | 546K | 3 | 939.900 | 268.280 | 1650.00 | 1 | | 871-2X- 4 | | 0511903 | |
| RISOUL | LA LAUZE | LA LAUZE | S | 546K | 3 | 940.030 | 268.390 | 1590.00 | 1 | | 871-2X- 5 | | 0511904 | |
| RISOUL | LES QUEYRASSES | LA BONNE EAU | S | 546K | 3 | 939.070 | 269.030 | 1430.00 | 1 | | 847-6X- 13 | | 0511905 | |
| RISTOLAS | TERRE ROUGE | L'ECHALP OU DE L'EST | S | 546J | 3 | 968.870 | 283.950 | 1870.00 | 1 | | 848-2X- 2 | | 0512001 | |
| ROCHE DE RAME | LE COUGNET | COUGNET | S | 546J | 3 | 941.260 | 283.830 | 1940.00 | 1 | | 847-2X- 2 | 0105122051 | 0512201 | |
| ROCHE DE RAME (LA) | LE MAS DES DUCS | BIET | S | 546J | 3 | 937.850 | 281.600 | 1500.00 | 1 | | 847-2X- 3 | | 0512202 | |
| ROCHE DE RAME (LA) | CHEF-LIEU | COUTIN | S | 546J | 3 | 936.320 | 280.610 | 1030.00 | 1 | | 847-2X- 4 | | 0512203 | |
| ROCHE DE RAME (LA) | BEL-PINET | BEL-PINET | S | 546J | 3 | 937.530 | 281.090 | 1415.00 | 1 | | 847-2X- 5 | | 0512204 | |
| ROCHEBRUNE | FORÊT D'ALLARD | LE PUY | S | 546 | 3 | 905.840 | 245.490 | 822.00 | 1 | | 894-1X- 10 | | 0512101 | |
| ROCHEBRUNE | BEAUFORT | LA SCIE OU DE LA P&P | S | 546 | 3 | 908.320 | 246.100 | 820.00 | 1 | | 894-2X- 11 | | 0512102 | |
| ROCHETTE (LA) | MONTAGNE DU PUY | DE MANSE VIELLE 2 | S | 545A | 3 | 902.410 | 263.440 | 1300.00 | 1 | | 870-1X- 7 | | 0512402 | |
| ROCHETTE (LA) | MONTAGNE DU PUY | DU PIED DU PUY | S | 545A | 3 | 903.320 | 263.350 | 1415.00 | 1 | | 870-1X- 9 | | 0512401 | |
| ROCHETTE (LA) | LES LOUZONS | DU TUNNEL DU CANAL D | S | 546H | 3 | 901.990 | 262.210 | 1149.00 | 1 | | 870-1X- 6 | | 0512404 | |
| ROSANS | L'AUBERGERIE | L'AUBERGERIE | P | 544E | 3 | 849.040 | 234.570 | 556.00 | 1 | | 892-5X-1006 | | 0512602 | |
| ROSANS | L'ESTANG | L'ESTANG | S | 544E | 3 | 849.980 | 239.030 | 930.00 | 1 | | 892-1X-1001 | 0105126001 | 0512601 | |
| SAINT DIDIER | LA MARE L'EGLISE | LABORÉ | S | 161 | 3 | 882.240 | 276.650 | 1160.00 | 1 | | 845-2X- 3 | | 0513801 | |
| SAINT DISDIER | PAS LA COSTE | GRAND VILLARD | S | 161 | 3 | 880.400 | 274.750 | 1340.00 | 1 | | 845-6X- 85 | | 0513802 | |
| SAINT DISDIER | LE SERESQ | LE SERESQ | S | 161 | 3 | 880.880 | 275.450 | 1300.00 | 2 | | 845-6X- 84 | | 0513803 | |
| SAINT DISDIER | LE TOMPLES | TOMPLE | S | 161 | 3 | 880.640 | 276.240 | 1350.00 | 1 | | 845-2X- 4 | | 0513804 | |
| SAINT DISDIER | L'AUCHE | JOURDANE | S | 161 | 3 | 880.860 | 275.640 | 1300.00 | 1 | | 845-6X- 86 | | 0513805 | |

| COMMUNE IMPLANTATION | LIEU-DIT | NOM DU CAPTAGE | NATURE | SYSTEME | ZL | X | Y | Z | CV | CODES : | BSS | AGENCE | DDASS | AUTRE |
|------------------------------|---------------------|-----------------------|--------|---------|----|---------|---------|---------|----|---------|------------|-------------|---------|-------|
| SAINT DISDIER | LE MAS | LE MAS | S | 161 | 3 | 880.760 | 276.610 | 1260.00 | 1 | | 845-2X- 5 | | 0513806 | |
| SAINT ETIENNE EN DEVOLUY | LES BAUCHES | LES SAGNES | S | 161 | 3 | 882.460 | 272.630 | 1395.00 | 1 | | 845-6X- 89 | 0105139058 | 0513908 | |
| SAINT ETIENNE EN DEVOLUY | LA RAJASSE | COMBE CHAVE LA TUNE | S | 161 | 3 | 887.240 | 270.940 | 1481.00 | 1 | | 845-7X- 15 | 0105139059 | 0513905 | |
| SAINT ETIENNE EN DEVOLUY | LA PEYROUSE | PEYROUSE | S | 161 | 3 | 886.560 | 268.470 | 1480.00 | 1 | | 845-7X- 13 | 0105139053 | 0513903 | |
| SAINT ETIENNE EN DEVOLUY | LA SAUMATTE | DRAMAS | S | 161 | 3 | 885.840 | 268.580 | 1430.00 | 1 | | 845-7X- 14 | 0105139054 | 0513904 | |
| SAINT ETIENNE EN DEVOLUY | LES PIBOULS | FONT LA VACHE | S | 161 | 3 | 886.940 | 269.950 | 1380.00 | 1 | | 845-7X- 11 | 0105139052 | 0513901 | |
| SAINT ETIENNE EN DEVOLUY | LES CHAUMATTES | LES CHAUMATTES | S | 161 | 3 | 882.440 | 272.260 | 1425.00 | 1 | | 845-6X- 90 | | 0513909 | |
| SAINT ETIENNE EN DEVOLUY | CHAMP DU BUISSON | RIF FROID | S | 161 | 3 | 888.010 | 268.990 | 1600.00 | 1 | | 845-7X- 12 | 0105139051 | 0513902 | |
| SAINT ETIENNE EN DEVOLUY | LES CYPRIARES | LES CYPRIARES | S | 161 | 3 | 886.010 | 271.010 | 1340.00 | 1 | | 845-7X- 16 | 015139056 H | 0513910 | |
| SAINT ETIENNE EN DEVOLUY | FONT LA MAIRE | FONT LA MAIRE | S | 161 | 3 | 884.010 | 272.630 | 1390.00 | 1 | | 845-6X- 88 | 0105139057 | 0513907 | |
| SAINT ETIENNE EN DEVOLUY | LES CHAMPS LEBRONNE | POMMIER OU DU COLLET | S | 161 | 3 | 884.870 | 274.970 | 1340.00 | 1 | | 845-6X- 87 | 0105139055 | 0513906 | |
| SAINT JACQUES EN VALGODEMARD | LE BESSEY | LES SERVES | S | 545B | 3 | 893.050 | 280.810 | 1050.00 | 1 | | 845-4X- 14 | | 0514401 | |
| SAINT JACQUES EN VALGODEMARD | AU-DESSUS DES PARIS | MAZET | S | 545B | 3 | 892.630 | 280.370 | 1015.00 | 1 | | 845-4X- 15 | | 0514402 | |
| SAINT JULIEN EN BEAUCHENE | BEAUDINARD | BEAUDINARD | S | 5466 | 3 | 866.850 | 265.400 | 1030.00 | 1 | | 868-4X- 17 | | 0514606 | |
| SAINT JULIEN EN BEAUCHENE | BEAUMUGNE | BEAUMUGNE | S | 5466 | 3 | 869.050 | 261.400 | 1060.00 | 1 | | 868-4X- 16 | | 0514605 | |
| SAINT JULIEN EN BEAUCHENE | LES OCHES | LES OCHES | S | 546F | 3 | 864.900 | 264.960 | 1080.00 | 1 | | 868-4X- 14 | | 0514603 | |
| SAINT JULIEN EN BEAUCHENE | MONTAMAT BAS | MONTAMAT BAS | S | 546F | 3 | 866.150 | 262.960 | 990.00 | 1 | | 868-4X- 13 | | 0514602 | |
| SAINT JULIEN EN BEAUCHENE | MONTAMAT HAUT | SOURCES DE MONTAMAT | S | 546F | 3 | 865.830 | 263.200 | 1070.00 | 1 | | 868-4X- 12 | | 0514601 | |
| SAINT JULIEN EN BEAUCHENE | LA ROCHETTE | LA ROCHETTE | S | 5466 | 3 | 869.260 | 260.330 | 980.00 | 1 | | 868-4X- 15 | | 0514604 | |
| SAINT SAUVEUR | LES TOUISSES | FONTFROIDE LES TOUIS | S | 546K | 3 | 931.740 | 254.870 | 1180.00 | 1 | | 871-5X- 9 | | 0515601 | |
| SAINT SAUVEUR | LE COIN | ROUVIER, ANCIEN CAPTA | S | 546K | 3 | 933.210 | 258.850 | 1175.00 | 1 | | 871-1X- 25 | | 0515605 | |
| SAINT SAUVEUR | LES MANINS | LES MANINS | S | 546K | 3 | 933.360 | 256.300 | 11390.0 | 1 | | 871-5X- 4 | | 0515604 | |
| SAINT SAUVEUR | LES TRUCS | LES TRUCS | S | 169 | 3 | 934.560 | 258.270 | 1500.00 | 1 | | 871-5X- 3 | | 0515603 | |

| COMMUNE IMPLANTATION | LIEU-DIT | NOM DU CAPTAGE | NATURE | SYSTEME | ZL | X | Y | Z | CV | CODES : | BSS | AGENCE | DDASS | AUTRE |
|----------------------|----------------------|----------------------|--------|---------|----|---------|---------|---------|----|---------|----------|--------|-------------|---------|
| SAINTE-VALLE | LE CLOT DE L'AIGUE | FONTFROIDE CHEF-LIEU | S | 169 | 3 | 934.980 | 258.160 | 1575.00 | 1 | | 871-5X- | 2 | | 0515602 |
| SAINTE-VALLE | LES ADOUX DU ROUTE D | LES ADOUX DU SOURCE | S | 546H | 3 | 919.660 | 258.690 | 1320.00 | 1 | | 870-3X- | 6 | | 0513001 |
| SAINTE-VALLE | POMERET | LA GRAVE | S | 546H | 3 | 919.380 | 258.800 | 2340.00 | 1 | | 870-3X- | 7 | | 0513002 |
| SAINTE-VALLE | PLATE LONGUE | PLATE LONGUE | S | 546H | 3 | 918.420 | 259.440 | 1580.00 | 1 | | 870-3X- | 12 | | 0513004 |
| SAINTE-VALLE | FONTENIQU | LE FONTENIL DU FONTE | S | 545 B | 3 | 900.400 | 273.230 | 1155.00 | 1 | | 846-5X- | 3 | 01 05132 00 | 0513201 |
| SAINTE-VALLE | BOIS DES COQS | LES TROIS CROIX | S | 546I | 3 | 934.140 | 299.040 | 2030.00 | 1 | | 823- 2X- | 13 | | 0513306 |
| SAINTE-VALLE | BOIS DES ROUSSES | SAINTE ELISABETH DU | S | 546 I | 3 | 937.870 | 301.400 | 1540.00 | 1 | | 823- 2X- | 11 | 01 05133 05 | 0513302 |
| SAINTE-VALLE | BOIS DES ROUSSES | LA CASCADE | S | 546 I | 3 | 937.820 | 301.450 | 1560.00 | 1 | | 823- 2X- | 10 | | 0513301 |
| SAINTE-VALLE | GRANDE ALPE | GRANDE ALPE | S | 546I | 3 | 933.450 | 299.000 | 2180.00 | 1 | | 823-1X- | 12 | | 0513305 |
| SAINTE-VALLE | LES COLOMBIERS | LES COLOMBIERS | S | | 3 | 935.220 | 301.150 | 1380.00 | 1 | | 823- 2X- | 12 | | 0513307 |
| SAINTE-VALLE | | LE PONT (LES RUINES) | S | 545B | 3 | 896.870 | 284.980 | 1090.00 | 1 | | 845-4X- | 8 | | 0515202 |
| SAINTE-VALLE | LA GRANGE | LA GRANGE | S | 545B | 3 | 896.390 | 284.360 | 1015.00 | 1 | | 845-4X- | 6 | | 0515205 |
| SAINTE-VALLE | LA BLACHE | FONTETTE | S | 545B | 3 | 896.950 | 284.880 | 1070.00 | 1 | | 845-4X- | 7 | | 0515201 |
| SAINTE-VALLE | LA MINE | LA MINE | S | 545B | 3 | 898.510 | 286.250 | 1040.00 | 1 | | 845-4X- | 16 | | 0515203 |
| SAINTE-VALLE | LA DRAYE | LE SAGNAS DU LA DRAY | S | 545A | 3 | 899.350 | 286.000 | 1200.00 | 1 | | 846-1X- | 2 | | 0515202 |
| SAINTE-VALLE | BOIS DE COLOMBES | LA RICARDE 1 | S | 546K | 3 | 960.580 | 275.460 | 2230.00 | 1 | | 848-5X- | 5 | | 0515705 |
| SAINTE-VALLE | BOIS DE COLOMBES | LA SOUCHIARE | S | 546K | 3 | 961.000 | 275.260 | 2335.00 | 1 | | 848-5X- | 7 | | 0515707 |
| SAINTE-VALLE | CLOT DES GRANGES | CLOT DES GRANGES | S | 546 K | 3 | 962.480 | 274.150 | 2190.00 | 1 | | 848-5X- | 8 | | 0515701 |
| SAINTE-VALLE | FONTAINE DU RENARD | FONTAINE DU RENARD | S | 546K | 3 | 960.550 | 275.900 | 2285.00 | 1 | | 848-5X- | 9 | | 0515702 |
| SAINTE-VALLE | SERRE VASSEROT | SERRE VASSEROT DU SO | S | 546K | 3 | 960.050 | 275.500 | 2075.00 | 1 | | 848-5X- | 10 | | 0515703 |
| SAINTE-VALLE | BOIS DE COLOMBE | BOIS DE COLOMBE | S | 546K | 3 | 960.390 | 275.530 | 2170.00 | 1 | | 848-5X- | 11 | | 0515704 |
| SAINTE-VALLE | BOIS DE COLOMBES | LA RICARDE 2 DU CHA | S | 546K | 3 | 960.590 | 275.370 | 2220.00 | 1 | | 848-5X- | 6 | | 0515706 |
| SAINTE-VALLE | LES ALBERGEMENTS | LA PLAINE | P | 546H | 3 | 892.730 | 242.370 | 569.00 | 1 | | 893-3X- | 92 | 0105162001 | 0516201 |

| COMMUNE IMPLANTATION | LIEU-DIT | NOM DU CAPTAGE | NATURE | SYSTEME | ZL | X | Y | Z | CV | CODES : | BSS | AGENCE | DDASS | AUTRE |
|----------------------|----------------------|----------------------|--------|---------|----|---------|---------|---------|----|---------|------------|-------------|---------|-------|
| SAVINES LE LAC | LES CHAPPAS | LA CLARETTE DU LA CL | S | 546K | 3 | 920.510 | 253.640 | 925.00 | 1 | | 870-7X- 13 | | 0516401 | |
| SAVOURNOM | LA COURTIME | LA COURTIME | S | 546H | 3 | 876.370 | 243.790 | 975.00 | 1 | | 893-1X- 2 | | 0516501 | |
| SAVOURNOM | LE BEAL | LE BEAL | S | 546H | 3 | 875.940 | 243.140 | 885.00 | 1 | | 893-1X- 3 | | 0516502 | |
| SAVOURNOM | LE SARRET DU PLAN DU | REYNARDIER | S | 546H | 3 | 875.330 | 244.290 | 900.00 | 1 | | 893-1X- 4 | | 0516503 | |
| SAVOURNOM | LA QUEYRA | PRA BARETTI | S | 546H | 3 | 875.320 | 239.220 | 850.00 | 1 | | 893-1X- 5 | | 0516504 | |
| SAVOURNOM | TORRENT DE COMBESCUR | COMBESCUR DU DES AR | S | 546H | 3 | 877.500 | 239.420 | 890.00 | 1 | | 893-1X- 6 | | 0516505 | |
| SERRES | LE CHAMBONES MICHONS | LE CHAMBON | P | 546F | 3 | 868.510 | 242.740 | 680.00 | 1 | | 892-4X- 11 | 0105166001 | 0516601 | |
| SIGOTTIER | ROCHER DE JARDANNE | L'OLLAGNIER | S | 546F | 3 | 866.490 | 243.340 | 1130.00 | 1 | | 892-4X- 9 | | 0516702 | |
| SIGOTTIER | QUARTIER DES MICHONS | LES MICHONS | S | 546F | 3 | 865.880 | 244.050 | 1010.00 | 1 | | 892-4X- 10 | 0105166002 | 0516703 | |
| SIGOTTIER | QUARTIER DES MICHONS | BRUISOU | S | 546F | 3 | 866.970 | 243.890 | 860.00 | 1 | | 892-4X- 8 | | 0516701 | |
| SIGOYER | | LE VIN | S | 546H | 3 | 891.310 | 248.830 | 875.00 | 1 | | 869-7X- 23 | 0105168052 | 0516808 | |
| SIGOYER | VOLLAIRE | LES SAGNES | S | 546H | 3 | 887.580 | 247.000 | 1240.00 | 1 | | 869-7X- 21 | | 0516806 | |
| SIGOYER | VOLLAIRE | DE NICOLLET | S | 546H | 3 | 887.770 | 247.160 | 1153.00 | 1 | | 869-7X- 20 | | 0516805 | |
| SIGOYER | JEAN ESPIES | PRA DU ROI | S | 546H | 3 | 891.700 | 248.710 | 852.00 | 1 | | 869-7X- 22 | 0105168051 | 0516807 | |
| SIGOYER | | CAUSETTE DU PETITE C | S | 546H | 3 | 886.730 | 248.690 | 1310.00 | 1 | | 869-7X- 16 | | 0516801 | |
| SIGOYER | LES ROSES | DES ROSES | S | 546H | 3 | 887.650 | 249.660 | 1285.00 | 1 | | 869-7X- 17 | | 0516802 | |
| SIGOYER | | DE PRA BLANDIER | S | 546H | 3 | 887.190 | 248.830 | 1225.00 | 1 | | 869-7X- 18 | | 0516803 | |
| SIGOYER | VOLLAIRE | DE BONMARDEL | S | 546H | 3 | 887.860 | 247.140 | 1143.00 | 1 | | 869-7X- 19 | | 0516804 | |
| ST CREPIN | MOUSSIARES | GOURETTE | S | 546J | 3 | 940.070 | 278.040 | 1895.00 | 1 | | 847-6X- 12 | | 0513603 | |
| ST CREPIN | LES GRANGETTES | LES GRANGETTES | S | 546J | 3 | 941.090 | 280.230 | 1740.00 | 1 | | 847-2X- 1 | 015136051 S | 0513604 | |
| ST CREPIN | LA CELLE | STE MARIE | S | 546J | 3 | 940.560 | 277.800 | 2040.00 | 1 | | 847-6X- 11 | 010513652 T | 0513602 | |
| ST CREPIN | | LA PIERRE GOUTOIR OU | S | 546J | 3 | 941.230 | 278.240 | 2200.00 | 1 | | 847-6X- 10 | | 0513601 | |
| TALLARD | LES JARDINS | LES JARDINS | P | 546H | 3 | 896.120 | 246.720 | 600.00 | 1 | | 869-8X- 90 | 0105170001 | 0517001 | |

| COMMUNE IMPLANTATION | LIEU-DIT | NOM DU CAPTAGE | NATURE | SYSTEME | ZL | X | Y | Z | CV | CODES : | BSS | AGENCE | DDASS | AUTRE |
|----------------------|---------------------|----------------------|--------|---------|----|---------|---------|---------|----|---------|-------------|-------------|---------|-------|
| TEUS | CHAPELLE ST PIERRE | LA CHAPELLE ST PIERR | S | 546 | 3 | 906.100 | 249.990 | 1108.00 | 1 | | 870-5X- 10 | | 0517101 | |
| TEUS | COMBE REYNAUD OU LE | COMBE REYNAUD | S | 546 | 3 | 905.980 | 250.110 | 1115.00 | 1 | | 870-5X- 11 | | 0517102 | |
| UPAIX | ST MARTIN | ST MARTIN | P | 546H | 3 | 884.110 | 229.090 | 584.00 | 1 | | 893-6X- 117 | 010517302 F | 0517301 | |
| VALLOUISE | PUY AILLAUD | PUY AILLAUD (CAPTAGE | S | 546I | 3 | 925.710 | 291.800 | 2060.00 | 1 | | 822-8X- 5 | 0105175053 | 0517503 | |
| VALLOUISE | LE GRAND PARCHER | LE GRAND PARCHER OU | S | 546I | 3 | 930.140 | 290.070 | 1270.00 | 1 | | 823-5X- 3 | 0105175052 | 0517501 | |
| VALLOUISE | LA CASSE | LA CASSE | P | 546I | 3 | 928.790 | 290.370 | 1140.00 | 1 | | 823-5X- 4 | 0105175054 | 0517510 | |
| VALLOUISE | MALEZATTE | MALEZATTE | S | 546I | 3 | 925.600 | 289.750 | 1450.00 | 3 | | 822-8X- 4 | 0105175051 | 0517502 | |
| VALLOUISE | PUY AILLAUD | PUY AILLAUD (CAPTAGE | S | 546I | 3 | 926.040 | 291.930 | 1950.00 | 1 | | 822-8X- 6 | 0105175053 | 0517504 | |
| VARS | ESCONDUS | LES ESCONDUS | S | 546K | 3 | 944.330 | 261.000 | 2025.00 | 1 | | 871-3X- 16 | 0105177002 | 0517707 | |
| VARS | ST MARCELLIN | LA GILLARDE | S | 546K | 3 | 945.130 | 266.170 | 1640.00 | 1 | | 871-3X- 18 | 0105177001 | 0517709 | |
| VARS | LES COLOMBETS | PR& SEBEYRAN OU STE | S | 546K | 3 | 946.830 | 263.460 | 1970.00 | 1 | | 871-3X- 12 | | 0517703 | |
| VARS | LES COLOMBETS | FONTENIL | S | 546K | 3 | 946.740 | 263.740 | 1975.00 | 1 | | 871-3X- 13 | | 0517704 | |
| VARS | ESCONDUS | COMBE FROIDE | S | 546K | 3 | 944.650 | 260.170 | 2160.00 | 1 | | 871-3X- 14 | | 0517705 | |
| VARS | ESCONDUS | SIBIARES | S | 546K | 3 | 944.690 | 260.170 | 2150.00 | 1 | | 871-3X- 15 | | 0517706 | |
| VARS | LARA | L'ADDOUX | S | 546K | 3 | 945.840 | 266.790 | 2090.00 | 1 | | 871-3X- 11 | | 0517702 | |
| VARS | STE CATHERINE | LE GOUTAIL | S | 546K | 3 | 945.750 | 264.820 | 1780.00 | 1 | | 871-3X- 17 | | 0517708 | |
| VARS | STE CATHERINE | COCORDAN | S | 546K | 3 | 946.030 | 264.610 | 1890.00 | 1 | | 871-3X- 10 | | 0517701 | |
| VENTAVON | VALENTY | LA PLAINE OU DE VALE | S | 546H | 3 | 886.170 | 236.060 | 560.00 | 1 | | 893-6X- 118 | 0105178052 | 0517802 | |
| VENTEVON | LE VILLAR | LE VILLAR | S | 546H | 3 | 884.540 | 238.600 | 693.00 | 1 | | 893-2X- 12 | 0105178051 | 0517801 | |
| VIGNEAUX (LES) | LA COMBE NOIRE | THIQUEUR OU TIOURE | S | 546I | 3 | 930.750 | 288.620 | 1182.00 | 1 | | 823-5X- 5 | 0105180052 | 0518001 | |
| VIGNEAUX (LES) | VALLON DU RIF CROS | L'ADDOUX OU ADDOUE | S | 546I | 3 | 932.100 | 289.540 | 1250.00 | 1 | | 823-5X- 6 | 0105180051 | 0518002 | |
| VIGNEAUX (LES) | BARTHALAY | BARTHALAY | S | 546I | 3 | 932.020 | 289.720 | 1290.00 | 1 | | 823-5X- 7 | 0105180053 | 0518003 | |
| VIGNEAUX (LES) | LA BATIE | SOURCES DE LA BATIE | S | 546I | 3 | 933.310 | 287.990 | 105.00 | 2 | | 847-1X- 11 | 0105180054 | 0518004 | |

| COMMUNE IMPLANTATION | LIEU-DIT | NOM DU CAPTAGE | NATURE | SYSTEME | ZL | X | Y | Z | CV | CODES : | BSS | AGENCE | DDASS | AUTRE |
|----------------------|------------------|----------------------|--------|---------|----|---------|---------|---------|----|---------|-------------|--------|---------|-------|
| VILLAR D'ARENE | LE PONTET | CLOS DES RAVICHOM OU | S | 545 C | 3 | 916.320 | 313.700 | 2090.00 | 1 | | 798-7Y- 10 | 01 05 | 0518101 | |
| VILLAR D'ARENE | COL DU LAUTARET | LAURICHARD | S | 545 C | 3 | 920.540 | 310.760 | 2360.00 | 1 | | 798-8X- 5 | 01 05 | 0518102 | |
| VILLAR D'ARENE | COTE PLAINE | LES LONDIEUX | S | 545 C | 3 | 918.200 | 313.220 | 2540.00 | 1 | | 798-7Y- 11 | 01 05 | 0518103 | |
| VILLAR-LOUBIERE | LES MAISONNETTES | PIVOULOUX DU COLOMBE | S | 545B | 3 | 898.580 | 286.960 | 1200.00 | 1 | | 821-8X-1001 | | 0518201 | |

S=SOURCE / PS=PRISE EN RIVIERE / F=FORAGE / P=PUITS / D=DRAIN / B=BARRAGE / A=AUTRE / ZL=ZONE LAMBERT / CV=CODE VALIDITE