

BUREAU DE RECHERCHES GÉOLOGIQUES ET MINIÈRES  
74, rue de la Fédération – 75-PARIS-15<sup>e</sup> – Tél. 783 94-00

DIRECTION DU SERVICE GÉOLOGIQUE NATIONAL  
B.P. 818 – 45-Orléans-La Source – Tél. 66-06-60 à 64

# BIBLIOGRAPHIE HYDROGÉOLOGIQUE DE LA FRANCE

(des origines à 1967)



Département d'Hydrogéologie

45 – Orléans-La Source

BP. 818 – Tél. 66-04-69

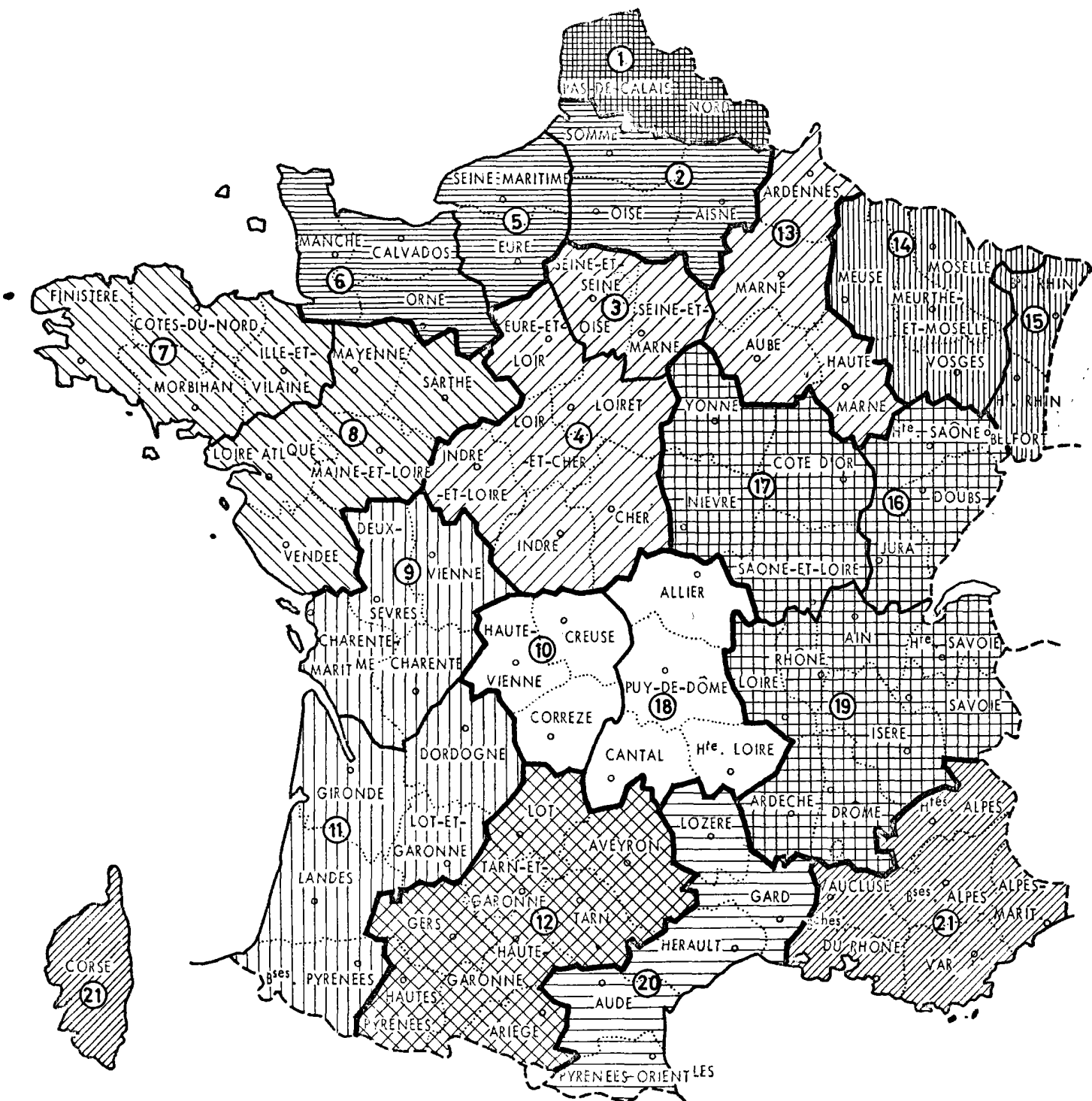
**69 SGL 120 HYD**

Septembre 1969












R E S U M E

Cette première bibliographie hydrogéologique de la France rassemble, classées par grande région naturelle, les références des publications antérieures à 1968. Cette liste inclut les thèses universitaires, mais ne comprend aucune référence de document inédit.

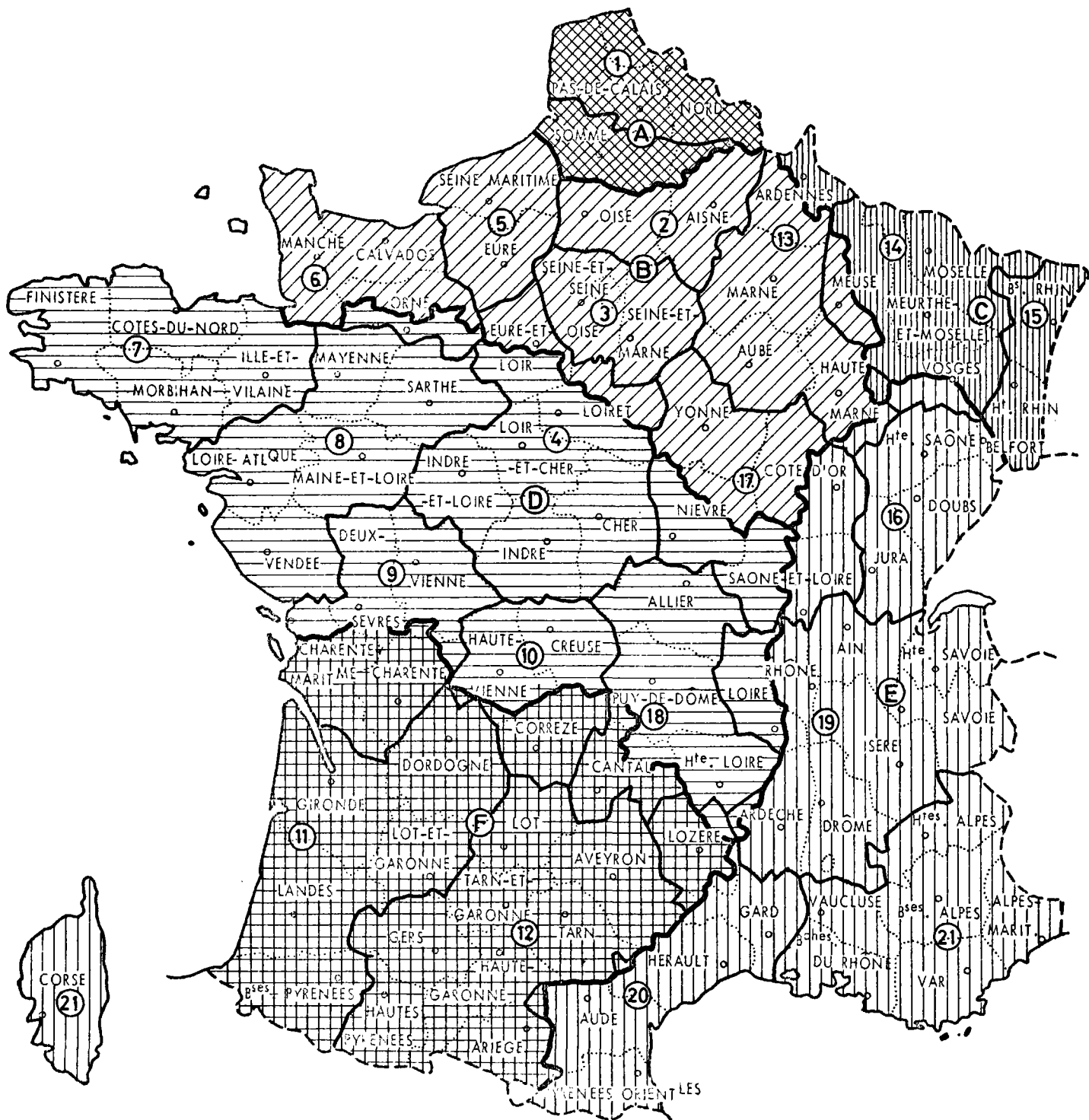
Cet ouvrage, entrepris dans le cadre des travaux d'"Etudes générales d'hydrogéologie" effectués par le Département d'hydrogéologie du B.R.G.M., est l'oeuvre collective des hydrogéologues de ce département et des S.G.R. et il a été réalisé avec la collaboration du département Documentation.



**SERVICES GEOLOGIQUES REGIONAUX**

 Nord-Pas-de-Calais	 Nord-Est	 Provence-Corse	 Bassin de Paris
 Picardie-Normandie	 Jura-Alpes	 Midi-Pyrénées	 Bretagne-Pays de la Loire
 Languedoc-Roussillon	 Aquitaine	 Massif-Central	

<b>REGIONS DE PROGRAMME</b>	5-Haute Normandie	11-Aquitaine	17-Bourgogne
	6-Basse Normandie	12-Midi-Pyrénées	18-Auvergne
1-Nord	7-Bretagne	13-Champagne	19-Rhône Alpes
2-Picardie	8-Pays de la Loire	14-Lorraine	20-Languedoc
3-Région Parisienne	9-Poitou-Charentes	15-Alsace	21-Provence-Cote d'azur
4-Centre	10-Limousin	16-Franche Comté	" " Corse



**CIRCONSCRIPTIONS DES AGENCES DE BASSINS**

	A-Artois-Picardie		C-Rhin-Meuse		E-Rhône-Méditerranée
	B-Seine-Normandie		D-Loire-Bretagne		F-Adour-Garonne

**REGIONS DE PROGRAMME**

1-Nord	5-Haute Normandie	11-Aquitaine	17-Bourgogne
2-Picardie	6-Basse Normandie	12-Midi-Pyrénées	18-Auvergne
3-Région Parisienne	7-Bretagne	13-Champagne	19-Rhône-Alpes
4-Centre	8-Pays de la Loire	14-Lorraine	20-Languedoc
	9-Poitou-Charentes	15-Alsace	21-Provence-Cote d'Azur
	10-Limousin	16-Franche-Comté	" " Corse

CORRESPONDANCE ENTRE LES DOMAINES BIBLIOGRAPHIQUES  
ET LES DEPARTEMENTS



I - NORD	V - MASSIF CENTRAL	IX - LANGUEDOC-ROUSSILLON
II - BASSIN DE PARIS	VI - SAONE- RHONE- JURA	X - PYRENEES
II-1- Centre	VII - BASSIN D'AQUITAINE	
II-2- Nord-Ouest	VII-1- Nord	
II-3- Sud	VII-2- Centre et Sud	
II-4- Est	VIII- ALPES	
III - MASSIF ARMORICAIN	VIII-1- Alpes Nord	
IV - VOSGES- ALSACE	VIII-2- Alpes-Sud	

## AVERTISSEMENT

Les études hydrogéologiques régionales entreprises en France ont été souvent gênées par l'absence d'une bibliographie hydrogéologique de l'ensemble de la France. Les travaux publiés dans ce domaine sont en effet déjà très nombreux, quoique d'importances, de quantités et de qualités fort diverses selon les régions, et surtout ils sont dispersés à l'extrême dans un grand nombre de périodiques ou autres publications scientifiques ou techniques, ce qui rend malaisé la tâche des chercheurs. Aussi a-t-il paru utile de réunir les références bibliographiques relatives à l'hydrogéologie régionale de la France, classées par grandes régions naturelles.

Cette liste arrêtée en fin 1967\* n'a nullement la prétention d'être complète. On s'est surtout attaché à mentionner les publications modernes (ultérieures à 1940), en ne citant parmi les publications anciennes, d'intérêt d'ailleurs fort inégal, que les plus importantes. C'est à dessein également que ne figure dans ce document qu'une petite partie de la bibliographie concernant les disciplines telles que spéléologie, études des sources thermo-minérales, géochimie, hydrologie de surface, d'intérêt marginal pour l'hydrogéologie.

Quelle que soit la valeur de la masse d'informations scientifiques et techniques apportées par les publications, il convient de ne pas oublier qu'elles ne fournissent pas complètement les résultats des travaux entrepris, surtout au cours des dernières années par divers organismes de recherche et bureau d'études : les documents nombreux mais inédits, auxquels ces travaux ont donné lieu, apportent une contribution de premier ordre à la connaissance des conditions hydrogéologiques de la France. Mais en raison des limites imposées à leur accès public, ces documents, y compris ceux réalisés par le B.R.G.M., n'ont pas été cités ici.

---

\* A partir de janvier 1968 consulter les cahiers bibliographiques du B.R.G.M., rubrique France.

On pourra se reporter à ce sujet aux listes données dans l'"Atlas des eaux souterraines de la France" réalisé pour la Délégation à l'aménagement du territoire et à l'action régionale (Secrétariat permanent pour l'étude des problèmes de l'eau), qui constituent également des listes bibliographiques régionales, mais classées par région administrative et par ordre chronologique, et arrêtées en 1966.

Les listes suivantes sont classées par ordre alphabétique d'auteurs, selon un petit nombre de grandes régions naturelles. Pour faciliter les recherches, une table alphabétique générale des noms d'auteurs et des tables de correspondance entre les départements et les régions, ainsi que des cartes, ont été ajoutées.

Cet ouvrage se présente sous la forme classique de bibliographie non analytique ni signalétique. La continuation, actualisée selon une forme indexée qui permettra une entrée géographique plus fine et une entrée "matière" par mots-clés est prévue dans le cadre de l'établissement d'une "bibliographie géologique de la France" sur fichiers magnétiques.

La diffusion de cet ouvrage est d'ailleurs conçue dans le but de préparer cette opération : toutes corrections ou additions souhaitables sont à signaler au département d'hydrogéologie du B.R.G.M.

Le rassemblement des références bibliographiques a été réalisé, avec l'aide du département Documentation, par l'ensemble des hydrogéologues du département d'hydrogéologie et des Services géologiques régionaux, aussi cet ouvrage a-t-il un caractère collectif.

Sa mise au point matérielle, au département d'hydrogéologie, a été assurée avec le concours de Madame F. CLAYEUX-COTTEZ, de Monsieur J-L. BUISSON et de Madame P. MOUSSU.

## T A B L E

	<u>Pages</u>
Généralités . . . . .	1
I Nord (Flandres, Artois, Ardennes). . . . .	2
II Bassin de Paris. . . . .	13
II - 0 Ensemble du bassin . . . . .	13
II - 1 Centre (Ile-de-France) . . . . .	21
II - 2 Nord Ouest (Normandie-Picardie). . . . .	34
II - 3 Sud. . . . .	45
II - 4 Est. . . . .	52
III Massif armoricain. . . . .	68
IV Vosges - Alsace. . . . .	76
V Massif Central . . . . .	87
VI Saône - Rhône - Jura . . . . .	104
VII Bassin d'Aquitaine . . . . .	115
VII - 0 Ensemble du bassin. . . . .	115
VII - 1 Nord (Poitou-Charente-Périgord-Quercy) . . . . .	119
VII - 2 Centre et Sud (Gascogne-Aquitaine). . . . .	125
VIII Alpes. . . . .	141
VIII - 1 Alpes Nord (Savoie-Dauphiné) . . . . .	141
VIII - 2 Alpes Sud (Provence - Corse) . . . . .	148
IX Languedoc - Roussillon . . . . .	159
X Pyrénées . . . . .	179
- Index alphabétique des auteurs. . . . .	190
- Index des départements. . . . .	204

## GENERALITES

IMBEAUX E. (1930)

Essai d'hydrogéologie (Paris, Dunod, 1930)  
Chapitre V : Hydrogéologie de l'Europe et du Nord-  
Amérique.

MARGAT J., RICOUR J. (1965)

Activités hydrogéologiques du B.R.G.M. en France en 1964.  
(Chron. Hydrogéol., n° 5, p. 87-93)

MARTEL E.A. (1894)

Les abîmes, les eaux souterraines, les cavernes, etc...  
(Paris, Delagraves, 1 vol., 578 p.)

MARTEL E.A. (1905)

La spéléologie au XX<sup>e</sup> siècle.  
(Spelunca Bull. et Mém. soc. spéléo. n° 41, juin 1905,  
t. 1, p. 61-72)

MARTEL E.A. (1921)

Nouveau traité des eaux souterraines.  
(Douin, Paris 1921)

MARTEL E.A. (1928)

La France ignorée.  
(Paris 1928, rééd. 1933)

RICOUR J. (1965)

Considérations générales sur les ressources en eaux  
souterraines de la France.  
(Terres et Eaux, vol. XVIII, n° 45, p. 27-39)

SCHOELLER H. (1951)

Etat des études régionales des eaux souterraines en  
France.  
(A.I.H.S. C.R. Ass. Bruxelles, 1951, t. II, eaux souter.,  
p. 262-266)  
Seule revue d'ensemble de l'état des connaissances sur  
l'hydrogéologie régionale de la France, à cette date.  
Bibliographie de 57 références.

- I - NORD -

Flandres - Artois - Ardennes

BERKALOFF E. (1960)

Calcul du coefficient d'infiltration dans certaines régions du Nord de la France.

(Ann. Soc. géol. Nord, t. LXXX, n° 2, p. 273-274)

BERKALOFF E. (1962)

Note sur l'extension d'emploi des formules de Theis dites "de non équilibre pour nappes captives" au cas particulier des nappes libres dans la craie.

(Bull. B.R.G.M. Fr., n° 3 (1961), p. 1-9, 3 fig.)

BONTE A. (1958)<sup>(1)</sup>

Les eaux profondes du Nord de la France. (59-62)

(Ann. Soc. géol. Nord, t. LXXVIII, p. 212-226)

BONTE A. (1960)

Sur l'utilisation des eaux du Bathonien près du littoral boulonnais. (62)

(Ann. Soc. géol. Nord, t. LXXIX, p. 185-189)

BONTE A., DASSONVILLE G., DELLERY B. et al. (1963)

Douai XXV-6. (59-62)

(Carte hydrogéol. 1/50 000, n° 27, B.R.G.M., 1 c. coul. dpl.)

BUTTIAUX Dr (1958)

L'eau potable en milieu rural. Les adductions et le contrôle des eaux. (à suivre)

(Techn. sanit. municip., t. 53, n° 10, p. 231-235, 3 fig.)

BUYDENS R. (1958)

Les variations de la teneur en fluor des eaux de distribution.

(Techn. sanit. municip., t.53, n° 6-7, p. 181-183)

(1) voir égal. p. 104

CHARTIEZ-DELEPLANCQUE M. (1950)

Notes sur les ressources aquifères du sous-sol de Wattignies et environs et considérations sur les ressources futures en eau potable de la ville de Lille. (59)

(Ann. Soc. géol. Nord, t. LXIX, p. 95-102)

CLUSEAU R., RICOUR J. (1960)

Recherche de griffons d'alimentation des étangs de Lécluse et Ecourt-Saint-Quentin par mesures thermométriques. (59)

(Ann. Soc. géol. Nord, t. LXXX, n° 2, p. 87-90)

COOREMAN T., DOLLFUS G.F. (1902)

Compte rendu des excursions de la société belge de géologie, d'hydrogéologie et de paléontologie dans les départements français : Marne et Aisne (8 au 15 août 1901). (02-51)

(Soc. géol. Belg. Mém. (2), t. 16, p. 182-209)

DASSONVILLE G., RICOUR J. (1963)

Interprétation des essais de débit appliquée à la localisation des venues d'eau dans un captage à la craie.

(Ann. Soc. géol. Nord, t. 83, n° 1, p. 57-60, 1 fig.)

DASSONVILLE G. (1965)

Résultats obtenus à la suite de l'exécution d'un nouveau forage dit "forage du jardin d'enfants" à l'établissement thermal de Saint-Amand-les-Eaux. (59)

(Ann. Soc. géol. Nord, t. 85, n° 1, p. 69-74)

DAUNESSE M. (1964)

Le problème de l'eau dans le Nord. (59-62)

(Techn. Eau et Assain. Belg., t. 18, n° 207, p. 47)

DEGOT B., LEVEQUE P.C., COURTOIS G. et al. (1963)

Deux utilisations du brome-82 en hydrodynamique souterraine.

(In : "Radio isotopes in hydrology", Proc. Sympos. Tokyo 1963 ; Vienne Intern. Atom. Energ. Agency., p. 321-346, 12 fig., (Rés. angl., russe, esp.)

DOLLE L., GODON J. (1913)

La surface piézométrique du réseau aquifère au Sud Ouest de Cambrai. (59)

(Ann. Soc. géol. Nord, t. XLII, p. 106-111)

DOLLE L. (1923-1924)

Etudes sur les eaux souterraines de la région de Cambrai. (59)

(Minist. Agric. Eau et Gén. rur. : études sur les eaux souterraines. départ. du Nord, I, 1923 - et thèse doc. Fac. Sc. Univ. Lille (1924)

DOLLE L., POTELET R. (1924)

De l'alimentation en eau potable du département du Nord. (59)

(Inspect. Santé Hyg. publ., Univ. Lille, Fac. Sc., Lab. géol., 14 p., 1 fig., 1 pl.)

DOLLE L. (1952)

Oscillations de la surface piézométrique du réseau aquifère du Turonien supérieur.

(Techn. de l'Eau, août, n° 68, p. 7-12)

DUMONT P. (1965)

Le problème de l'eau dans la région du Nord. (59-62)

(Eau, t. 52, n° 1, p. 29-35, 1 fig.)

EMSELLEM Y., PRUDHOMME P. (1967)

Traitement des mesures hydrogéologiques à l'aide de modèles.

(Ann. Mines, janvier, p. 39-58, 11 fig., 1 pl.)

FABRE R. (1964)

Concernant la demande d'autorisation d'exploitation à distance de l'eau de la source d'eau minérale naturelle dite "Vauban 55" située à Saint-Amand-Les-Eaux. (59)

(Bull. Acad. nation. Méd., t. 148, n° 7-8, p. 97-103, fig.)

FOURNAU M. (1960)

Le point d'eau des Ansereuilles. (59)

(Ann. Soc. géol. Nord, t. LXXX, n° 4, p. 335-339, 2 fig., 1 pl.)

GERIN B. (1966)

Contribution à l'étude hydrogéologique du bassin de la Canche. (62)

(Thèse doct. 3<sup>e</sup> cycle, Univ. Paris, 181 p., 28 tabl. h.t., 36 graph. h.t., 32 dpl. h.t.)

GOSSELET J. (1886)

Leçons sur les nappes aquifères du Nord de la France. (59)

(Ann. Soc. géol. Nord, t. XIV, p. 249)

GOSSELET J. (1889)

Sur les eaux salines des forages profonds.

(Ann. Soc. géol. Nord, t. XXVIII, p. 54)

GOSSELET J. (1904)

Les nappes aquifères de la craie au Sud de Lille. (59)

(Ann. Soc. géol. Nord, t. XXXIII, p. 133)

GOSSELET J. (1906)

Etude sur la nappe aquifère du calcaire carbonifère  
à Roubaix et à Tourcoing. (59)

(Ann. Soc. géol. Nord, t. XXXV, 1906, p. 178)

JOLY F., WATERLOT G. (1949)

Le Turonien et le Cénomanién dans quelques forages  
de la région d'Etroeungt, La Capelle, Le Nouvion et  
Landrecies (59). Hydrogéologie.

(Ann. Soc. géol. Nord, t. LXVIII, p. 76-89, tabl.)

LAFFITTE P., RICOUR J. (1959)

L'inventaire des ressources hydrauliques métropo-  
litaines. Application aux départements du Nord et  
du Pas-de-Calais. (59-62)

(Ann. Mines, Mai, p. 294-307)

LAGARDE A. (1963)

Un exemple de résolution analogique, à l'aide d'un  
réseau R.C., d'un problème de diffusivité dans une  
nappe aquifère.(59)

(Mém. et Trav. Soc. hydrotech. Fr., n° 2, p. 169-179,  
5 fig., 2 pl., Rés. angl.)

LAGARDE A., CHAUMET P., MARRAST J. (1965)

Simulation analogique intégrale des nappes aquifères.(59)

(Chron. Hydrogéol., n° 8, p. 59-74, 5 fig., 1 pl.)

LAGARDE A., CHAUMET P., MARRAST J. (1965)

Etablissement d'une analogie. Cas des nappes libres.(59-69)

(Chron. Hydrogéol., n° 8, p. 75-76)

LEPEZ R., SIRE B. (1964)

Enquête sanitaire rurale. Département du Nord. (59)  
(Bull. Inst. nation. Hyg., t. 19, n° 4, p.733-760, 1 c.)

LEROUX E., RICOUR J., WATERLOT G. (1958)

Variations du niveau des nappes aquifères du Nord de la France.  
(Bull. Soc. géol. Fr., (6), VIII, fasc. 3, p. 191-206)

LEROUX E., RICOUR J., WATERLOT G. (1960)

La surface piézométrique de la nappe de la craie du Nord de la France, ses variations naturelles et artificielles. Les diverses zones de perméabilité.  
(Ann. Soc. géol. Nord, t. LXXX, n° 4, p. 234-240)

LEROUX E., RICOUR J., WATERLOT G. (1962)

Mise au point sur les besoins et les ressources en eau de la région du Nord. (59)  
(Bull. B.R.G.M. Fr., n° 4, p. 1-22)

MARGAT J., RICOUR J. (1964)

Présentation des maquettes de la première carte hydrogéologique normalisée à grande échelle réalisée en France : feuille de Douai au 50 000. (59-62)  
(Bull. Soc. géol. Fr. (7), V, n° 1, 1963, p. 47-51, 4 c. coul. dpl. h.t.)

MINOUX G., RICOUR J., WATERLOT G. (1958)

Le nouveau forage effectué à l'établissement thermal de Saint-Amand-Les-Eaux en 1954. (59)  
(Ann. Soc. géol. Nord, 1957, t. LXXVII, p. 219-235, 2 fig.)

MUCHEMBLE G. (1952)

Observations sur les eaux souterraines radioactives du Nord de la France et la radioactivité des roches encaissantes.  
(Ann. Inst. Hydrol. et Climat. Fr., t. 23, n° 72, p. 29-64, tabl., 8 fig.)

RAMBERT B. (1967)

Etude de la nappe de la craie dans le bassin de la Canche. (62)

(Bull. B.R.G.M. Fr., n° 4, p. 109-114, 3 fig.)

RICOUR J. (1959)

Inventaire des ressources hydrauliques du Nord et du Pas-de-Calais. (59-62)

(A.I.H. C.R. réunion Liège 1958, mém. t. II, p. 45-48, 2 fig.)

RICOUR J. (1959)

Les variations du niveau de la nappe de la craie dans le Nord de la France.

(A.I.H. C.R. réunion Liège 1958, mém. t. II, p. 144-146)

RICOUR J. (1960)

Projet de construction d'un lysimètre de vastes dimensions dans la craie du Nord de la France. (59-62)

(Ann. Soc. géol. Nord, t. LXXX, n° 4, p. 275-276)

ROUX J.C. (1963)

Contribution à l'étude hydrogéologique du bassin de la Somme. (80)

(Thèse doct. hydrogéol., Univ. Paris, 508 p., fig., 9 dpl., 19 c. dpl. dont 6 h.t.)

VANDENBERGHE A. (1960)

Obstacles à la circulation des eaux dans les terrains calcaires. Notion de limite d'un réseau karstique. Applications au calcaire carbonifère du Nord de la France et aux sources thermo-minérales de Saint-Amand-les-Eaux. (59)

(Ann. Soc. géol. Nord, t. LXXX, 1960, p. 147)

VANDENBERGHE A. (1964)

Remarques sur les théories karstiques - St Amand les eaux (59)

(Bull. B.R.G.M., Fr., n° 2, p. 33-50, 8 fig.)

WATERLOT G. (1940)

Résultats géologiques et hydrogéologiques des puits et forages communaux de Le Quesnoy. (59)

(Ann. Soc. géol. Nord, t. LXV, p. 137-147)

WATERLOT G. (1945)

Hydrogéologie de la région S.E. de Valenciennes. (59)

(Ann. Soc. géol. Nord, t. LXV, p. 65-73)

WATERLOT G. (1950)

L'évolution du chimisme des eaux du calcaire carbonifère de Lille-Roubaix-Tourcoing et régions limitrophes. (59)

(Ann. Soc. géol. Nord, t. LXX, p. 79-109, 5 fig.)

WATERLOT G. (1950)

Résultats géologiques et hydrogéologiques du forage de Warcove, commune d'Audembert. (62)

(Ann. Soc. géol. Nord, t. LXIX, p. 278-282)

WATERLOT G. (1950)

Sur l'abaissement de la pluviométrie à Lille dans ses rapports avec les nappes aquifères au cours du dernier quart de siècle. (59)

(Ann. Soc. géol. Nord, t. LXIX, p. 351-355, graph.)

WATERLOT G. (1951)

Les ressources hydrogéologiques de la région Nord de la France. (59-62)

(Confér. Lille, groupe Nord anciens élèves de l'E.B.N.)

WATERLOT G. (1957)

Les ressources hydrogéologiques du Nord de la France.

(Le monde industriel, 83, avril 1957, n° 532, p. 5-27)

WATERLOT G. (1959)

Observations sur les nappes aquifères de la Craie du Nord de la France.

(A.I.H. C.R. réun. Liège 1958, mém. t. II, p. 129-133)

WATERLOT G. (1960)

Le problème de l'eau dans la région du Nord.

(Bull. Soc. géogr. Lille, 1960, p. 22-40)

WATERLOT G. (1960)

Sur quelques aspects des eaux salées du terrain houiller du Nord de la France.

(Ann. Soc. géol. Nord, t. LXXX, n° 3, p. 141-146, 2 fig., 1 dpl. h.t.)

WATERLOT G. (1960)

Sur les variations du chimisme de l'eau de la craie du Nord de la France dans les zones de recouvrement tertiaire.

(Ann. Soc. géol. Nord, t. LXXX, n° 4, p. 311-318)

WATERLOT G. (1960)

La nappe aquifère de la craie dans la vallée de la Haute-Deûle. (59)

(Ann. Soc. géol. Nord, t. LXXX, n° 4, p. 329-334)

WATERLOT G. (1961)

La nappe de la vallée de la Sensée reste à exploiter, mais la solution de l'avenir semble résider dans les bassins de retenue.

(Nord industr. et comm., t. 43, n° 41, p. 2725-2727)

X. (1960)

Le problème de l'eau dans la région du Nord. (59)  
(Nord industr. et comm., t. 42, n° 10, p. 519-520)

X. (1960)

Le problème de l'eau dans le Nord. (59)  
(Nord industr. et comm., t. 42, n° 12, p. 643-645)

X. (1961)

Les caprices de l'eau dans le Nord. (59-62)  
(Nord industr. et comm., t. 43, n° 9, p. 515)

X. (1961)

Trois grands problèmes pour Roubaix-Tourcoing : l'emploi, le logement, l'eau. (59)  
(Nord industr. et comm., t. 43, n° 12, p. 724)

X. (1961)

Quelle solution sera finalement adoptée pour l'alimentation en eaux industrielles de Dunkerque. (59)  
(Nord industr. et comm., t. 43, n° 30-31, p. 2193)

X. (1961)

Le problème de l'eau dans le Pas-de-Calais. En vue d'une action cohérente, se poursuit l'inventaire des ressources hydrauliques de la région. (à suivre) (62)  
(Nord industr. et comm., t. 43, n° 40, p. 2605)

X. (1961)

Les foreurs et le problème de l'eau dans la région du Nord.  
I. - Les nappes aquifères restent à exploiter et, si la situation est sérieuse, une certaine marge de sécurité permet de l'envisager sans angoisse. (à suivre) (59)  
(Nord industr. et comm., t. 43, n° 43, p. 2897)

X. (1961)

Le problème de l'eau dans la région du Nord. Im  
n° 1 : la coopération des responsables. (fin) (59)  
(Nord industr. et comm., t. 43, n° 44, p. 2962-2963)

X. (1961)

Le problème de l'eau dans l'Est du département du  
Nord. (59)  
(Nord industr. et comm., t. 43, n° 47, p. 2973)

X. (1961)

L'alimentation en eau du complexe sidérurgique de  
Dunkerque. (59)  
(Nord industr. et comm., t. 43, n° 51, p. 3247)

X. (1963)

Mise au point sur les besoins et les ressources en  
eau dans la région du Nord. (59-62)  
(Bull. Ass. Fr. et. Eaux, t. 12, n° 114, p. II-1 - II-2)

X. (1965)

Parution de la première carte hydrogéologique française  
à grande échelle : la feuille Douai au 1/50 000. (59)  
(Eau, t. 52, n° 3, p. 147)

II-0 - Ensemble du bassin

ABRARD R. (1935)

Contribution à l'étude hydrogéologique du Bassin de Paris.  
(Arch. mus. nation. hist. nat. (6) Vol. Jubil. 1935)

ABRARD R. (1937)

Contribution à l'étude hydrogéologique du Bassin de Paris.  
1ère partie : Seine et Oise - Oise (78-60)

(Arch. mus. nation. hist. nat., 13ème série, t.V, p.135-167 ;  
Annales Mines, t. XI, 5ème livraison, p. 437-480)

2ème partie : Seine et Marne-Yonne-Nièvre-Cher (77-89-58-18)

(Annales Mines, t. XI, 6ème livraison, p. 537-609)

ABRARD R. (1938)

Contribution à l'étude hydrogéologique du Bassin de Paris.  
(1er supplément)

(Annales Mines, t. XIII, 1ère livraison, p. 5 - 37)

ABRARD R. (1939)

Contribution à l'étude hydrogéologique du Bassin de Paris.  
(2ème supplément)

(Annales Mines, t. XV, 6ème livraison, p. 135-164)

ABRARD R. (1953)

Contribution à l'étude hydrogéologique du Bassin de Paris.  
(3ème supplément)

(Bull. mus. nation. hist. nat., Paris, sér. 2, t. 25, n° 2,  
p. 236-244)

ABRARD R. (1953)

Observations sur la nappe des sables verts albiens.

(Bull. mus. nation. hist. nat., Paris, sér. 2, t. 24, n° 6,  
p. 601-607)

ABRARD R. (1955)

Contribution à l'étude hydrogéologique du Bassin de Paris.

(Bull.mus.nation.hist.nat., sér.2, t.27, n°2, p. 170-178)

ABRARD R. (1956)

Contribution à l'étude hydrogéologique du Bassin de Paris.  
(5ème supplément)

(Bull. mus. nation. hist. nat., Paris, sér. 2, t. 27, n° 6,  
p. 500-509)

ABRARD R. (1959)

Contribution à l'étude hydrogéologique du Bassin de Paris  
(7<sup>e</sup> supplément)

(Bull. Mus. nation. Hist. nat., t. 31, 2<sup>e</sup>me série, n<sup>o</sup> 3,  
p. 294-302)

ABRARD R. (1960)

Alimentation en eau potable. Notice explicative de la  
carte hydrogéologique provisoire de la région parisienne  
au 1/200 000.

(Paris, Minist. construct., 1 fasc., 13 p. ronéo)

ALBINET M., COTTEZ S. (1967)

Utilisation et interprétation des cartes de différences  
de pression entre nappes superposées.

(Publ. A.F.A.S., n<sup>o</sup> 12, juillet 1967)

ALBINET M., COTTEZ S. (1967)

Présentation de la carte hydrogéologique du Bassin de  
Paris au 1/500 000.

(Publ. A.I.H., congrès Istanbul, sept. 1967, p. 33)

BELGRAND E. (1872)

La Seine - Etudes hydrogéologiques. Paris 1872.

(Dunod Edit.)

(Librairie des corps des Ponts et Chaussées et des Mines)

BIGOT A. (1948)

L'eau dans les alluvions des vallées.

(Bull. Soc. Linn. Normandie, 9<sup>e</sup> sér., vol. 6, Travaux  
originaux, p. 43-50)

BONTE A. (1958)

Sur divers aspects de la circulation des eaux souterraines.  
Application à la recherche de l'eau dans les calcaires.

(Ann. Soc. géol., Nord, t. 78, p. 183-197, 3 fig.)

CASTANY G. (1960)

Quelques aspects nouveaux de l'hydrogéologie du Bassin  
parisien.

(C.R. Comité nation. géol. géoph. 1960)

CAVENAGO (1955)

Aperçu hydrogéologique du Bassin de Paris.

(Revue Génie militaire, Paris, t. 88, p. 33-56, 181-196)

DOLLE M.L. (1952)

Oscillation de la surface piézométrique du réseau  
aquifère du Turonien supérieur.

(Techn. Eau, n° 68, p. 7-12, 1 fig.)

DOLLFUS G.M. (1929)

Notes géologiques et hydrologiques sur les bassins  
de la Seine et de la Loire.

(Bull. Serv. carte géol., t. 33, n° 176-1929, p. 17-37)

GEZE B. (1961)

Sur les rapports entre les phénomènes karstiques et  
les nappes d'eau dans les calcaires, d'après quelques  
travaux récents.(89)

(Spelunca, Mém. n° 1, p. 22-24)

GUERREE L<sup>t</sup> C<sup>1</sup> (1958-1960)

Expériences de traitement d'eau contre l'entartrage.

(Revue Génie militaire, 4ème tr. 1958, p. 405)

(L'eau, 47ème année, n° 5, p. 130-134, 6 fig.)

GUERRIER R., SIMLER L., SUZANNE P. (1967)

Etude de rabattement d'une nappe par l'application de  
l'équation de Theis. (54)

(Bull. Serv. carte géol. Alsace-Lorraine, t. 20, n° 1,  
p. 19-35, 8 fig. (Rés. angl., all., rus.)

GUYON G. (1962)

Quelques considérations sur la théorie du drainage et  
premiers résultats d'expérimentation. (résumé)

(In Commiss. internat. Génie rural, 1ère Sect. journées  
Et. Avignon 2-5 octobre, t. 4, rapp., p. 83-84)

HALLAIRE M. (1961)

La circulation de l'eau dans le sol sous l'effet de l'évapotranspiration et l'utilisation des réserves profondes.

(UNESCO, Rech. zone aride, t.16, p.49-56, 6fig. (Rés. angl., esp.).

KARPOFF R. (1961)

Les nappes de la craie.

(Eau, t.48, n°5, p.114-117, 4fig. (Rés. angl., all., p. 114).

KOCH P., VIBERT A. (1948)

Variations du niveau d'eau et de la pression ascensionnelle. Leur mesure et leur interprétation.

(C.R. Ass. internat. hydro. sci., t.III, Oslo 1948, p. 57-65)

KOLAGO C. (1963)

Captage d'eau sous le lit d'une rivière (Vernon): (27)

(Przegł. geol. Polska, t.11, n°8, p.409-410). (en polonais)

LANCHON, MARTY, LEVY-LAMBERT H. (1966)

Bilan d'une nappe captive profonde : simulation de la nappe albienne du Bassin de Paris sur ordinateur.

In "Session de recyclage en hydrogéologie. Compte-rendu des séances".

(Ecole nation.Ponts et Chaussées, Ecole nation. Génie rural, Eaux et Forêts, Ec. nation. sup. Mines Paris, 1 vol., p.235-241).

LEMOINE P. (1930)

Liste complémentaire de sondages profonds du Bassin de Paris.

(Bull. Mus. nation. Hist. nat., 2ème série, t.XI, n°4, mai 1930).

LEMOINE P., HUMERY R., SOYER R. (1939)

Les forages profonds du Bassin de Paris. La nappe artésienne des sables verts.

(Mém. Mus. nation. Hist. nat., Nlle série, t. XI)

MARTEL E.A. (1928)

La France ignorée.

(Paris 1928, rééd. 1933).

MAZOIT L. (1960)

La craie aussi a ses cavernes.

(Rev. gén. Sci. pures appl., n° spéc. Congr. Périgueux II, 1959, p.59-64).

MORETTE A. (1958)

Le développement des fumures artificielles influence-t-il la minéralisation des eaux souterraines ?

(L'eau, t.45, n°12, p.333-338, 1 fig.).

MORETTE A., DIVIN J.P. (1965)

Sur le sélénium des eaux. Analyse. Résultats.

(Ann. pharmac., t.23, n°3, p.169-178).

NICOLESCO C. (1948)

L'hydrogéologie du Bassin parisien.

(Bull. Serv. carte géol., t.47, n°225, p.67).

PARDE M. (1960)

Le dix-neuvième Annuaire hydrologique de la Société  
Hydrotechnique de France.

(Ann. géogr., t.69, n°374, p.413-419).

PRUDHOMME P., RICOUR J. (1963)

Evaluation et exploitation des ressources hydrauliques  
souterraines. Emploi de modèles de laboratoire.

(Paris, 1 fasc., 15 p., 1 pl.).

PRUDHOMME P., RICOUR J. (1965)

Evaluation et exploitation des ressources hydrauliques  
souterraines. Emploi de modèles de laboratoire.

(Chron. Hydrogéol., n°4, (1964), p.47-58, 1 fig.).

QUEFFELEC C. (1958)

Les rivières souterraines de la craie.

In "Colloquium international de Spéléologie, Bruxelles",  
4-6 juillet 1958.

(Mém. p.57-65).

RICOMMARD S., DUPONT A. (1967)

Corrélations entre les précipitations atmosphériques  
et le débit des Sources.

(Travaux, n°386, p.179-186, 8 fig.).

ROUILLOUX E., NICOLESCO C. (1963)

Captage d'eau potable sous le lit d'un fleuve.

(Eau, t.50, n°1, p.30-35, 5 fig.).

ROUVILLOIS A. (1952)

Hydrogéologie des sables thanétiens du Bassin de Paris.  
(C.R. Acad. Sci., t.235, p.305-307).

ROUVILLOIS A. (1960)

Le Thanétien du Bassin de Paris. Etude hydrogéologique  
et micropaléontologique.

(Mém. Mus. nation. Hist. nat. Sér. C.t. VIII 1960).

ROUVILLOIS A. (1960)

Le Thanétien du Bassin de Paris. Etude hydrogéologique  
et micropaléontologique.

(Ann. Inst. hydrol. climatol., t.29, n°64, p.1-41,  
3 fig., 3 cartes, 5 pl.).

SAROCCHI C., LEVY-LAMBERT H. (1966)

La nappe aquifère de l'Albien dans le bassin de Paris.

(Ann. Mines, n°5, p.27-47).

SOYER R. (1948)

Les eaux souterraines du Bassin de Paris. Conférence  
du Palais de la Découverte 7-2-1948, 1 Br. 27 p.

STASSE O.(1966)

Les eaux souterraines.

(Et. Réalis., n°105, p.23-27, 3 fig.).

STCHEPINSKY V. (1959)

Excursion géologique, spéléologique et touristique.

(Bull. 14è Congr. Ass. spéléol. Est., 2p., 1 fig.).

VIBERT A. (1937)

Hydrogéologie et hydrodynamique des nappes albiennes  
du bassin de Paris.

(Le génie Civil, Vol. III, 1937).

VIBERT A. (1965)

Un aspect essentiel de la réalimentation artificielle  
des gisements aquifères naturels ✓

(Eau, n°5, p.227-233, 3 fig.).

VILLEMAINE F., BONNESON H., CAMUZEUX R. (1964)

Quelques observations sur l'évolution d'une nappe allu-  
vionnaire au cours d'un cycle hydrologique.

(Tech. Sci. municip., n°5, t.59, p.157-164, 4 fig.).

WATERLOT G. (1958)

Remarques sur les variations du chimisme des eaux pro-  
fondes de la craie.

(Ann. Soc. géol., Nord., t.78, p.234-242, 1 fig.).

#### Anonyme

X. (1959)

Les parisiens ne boiront pas de l'eau chaude.

(Techn. Sci. municip., t.54, n°1, p.33).

X. (1964)

Le problème de l'eau... Pourquoi une pénurie est-elle  
à craindre pour les industries de la métropole régionale.

(Nord industr. comm., t.46, n°26, p.19-20).

X. (1964)

L'enquête hydrogéologique et sanitaire en France. (à suivre)

(Terres et Eaux, t. 17, n° 42, p. 15-23)

- II-1 - Centre (Ile-de-France)

ABRARD R. (1937)

Etude hydrologique du département de l'Oise (Beauvais).  
(60)

ABRARD R. (1937)

Contribution à l'étude hydrogéologique du Bassin de  
Paris (2ème partie).  
(Ann. Mines, 13ème série, t. XI, p. 537-609)

ABRARD R. (1938)

Hydrogéologie du département de Seine et Marne. (77)  
(Ann. Ponts et Chaussées, 1938, Mém. n° 15, p. 447-475)

ABRARD R. (1952)

Etude hydrogéologique d'un projet de captage à  
Fontainebleau. (77)  
(Bull. Ass. natural. vallée Loing et mass. Fontainebleau,  
t. 28, n° 1, p. 5-6)

ABRARD R. (1955)

Hydrogéologie du Sud Seine et Marne. (77)  
(Ass. nat. vallée Loing, t.31, n°5, p.34-36).

ABRARD R. (1955)

Notice hydrogéologique du département de la Seine et Oise.(78)  
(Bull. Inst. nation. hyg. 1955).

ABRARD R. (1959)

Protection des captages communaux d'eau potable contre l'exploitation des carrières en Brie provinciale.(77)  
(Bull. Ass. nat. Vallée Loing, Fontainebleau, t.35, n°6-7, p.67).

ABRARD R. (1959)

Ebauche d'une carte hydrogéologique de la région parisienne.  
(Bull. Soc. géol., 7ème série, t.I, n°5, 1959).

ABRARD R. (1959)

Carte hydrogéologique provisoire de la région parisienne, au 1/200 000 et notice explicative (4 feuilles).  
(Minist. Construction, Serv. Amén. région parisienne).

ABRARD R. (1960)

Ebauche d'une carte hydrogéologique du Sud Seine et Marne (77)  
(Bull. Ass. nat. Vallée Loing, Fontainebleau, t.36, n°7-8, p.67).

ARCHAMBAULT G. (1964)

Les dépressions fermées au Nord Est d'Orléans. D.E.S. Paris, juin 1964. Laboratoire de géologie S.P.C.N.  
(Résumé) (45).  
(Bull. Inform. géologues Bassin Paris, n°2, p.273).

CANIPELLE A. (1964)

Géologie du bassin versant de l'Orgeval (affluent du Grand Morin), région de Coulommiers (77). Introduction à son étude hydrogéologique.

(Thèse doct. 3<sup>e</sup> cycle - Paris).

CASTANY G., LAFITTE P., SOYER R. (1957)

Sur l'appauvrissement des eaux souterraines de l'Île de France et en particulier de la nappe dite "du Soissonnais".

(Bull. soc. géol., Fr., (6), t. VII, p. 1035-1043)

CAUDRON M., ALBINET M., COTTEZ S., MARGAT J. (1965)

Les sources du Loiret, guide hydrogéologique(45)

(Bull. B.R.G.M., n°3, p. 183-203)

CHAPPEY R. (1961)

L'adduction d'eau d'Aubergenville.(78).

Techn. sci. municip., t.56, n°4, p.115-166, 34 fig., 12 pl.).

CLAUSSE P. (1964)

Recherches sur les possibilités de captage d'eau dans la nappe sous-fluviale de la Marne à St Maur.(94)

(Techn. eau, Belg., t.8, n°209, p.41-46, 4 fig.).

COIN L. (1946)

Les nappes d'eaux profondes dans la partie centrale du bassin parisien.

(Rev. gén. sci.pur. appl. (1946), t.53, n°12,p.271-277).

DEICHA G. (1944)

Paléohydrologie de la nappe des sables supérieurs parisiens.

(C.R. soc. géol. Fr., 21 févr., p. 32-34)

DELESSE A. (1861)

Carte géologique et hydrologique de la Ville de Paris.

(1 Br. in 8° extr. du B.S.G.F. (2) t.XIX, p.12-41, 4 novembre 1861, bibl. Ramon).

DELESSE A. (1862)

Une carte hydrologique du département de la Seine avec légende.(75) Echelle 1/25 000.

DELESSE A. (1864-1873)

Carte hydrologique du département de Seine et Marne au 1/100 000.(77)

(Paris)

DENIZOT G. (1966)

Coupes de captages d'eau à Fontainebleau et aux environs.(77)

(Bull. ass. naturalistes Loing, Fontainebleau, t.42, n°3.4., p.29-32).

DIENERT F., GUILLERD R.A. (1912)

Rapport général relatif aux études faites sur les sources de la région de Provins, en vue de leur captage . (77)

(Ann. observ. Munic. Montsouris, t.XII, 1911-1912, p.142-231).

DIENERT F. (1913)

Etude des projets d'adduction d'eau présentée en vue de l'alimentation de Paris. (Etude des eaux des alluvions de la vallée de la Loire et des plateaux environnants).

(Ville de Paris)

DIENERT F. (1948)

Hydrologie souterraine du département de la Seine.(75)  
(Un. géod. géophys.internation. comm. bass. Seine,  
cahier n°9, 29 p., 1 carte h.t.).

DOIGNON P. (1960)

Les forages profonds d'Etampes et de Valpuiseaux.(91)  
(Bull. ass. naturalistes Loing, Fontainebleau, t.36,  
n°11-12, p.91-94, 3 fig.).

DOIGNON P. (1961)

Le forage profond de Villemer-102 à Nonville.(77)  
(Bull. ass. naturalistes Loing, Fontainebleau, t.37,  
n°1-2, p.11-13, 1 fig.).

DOLLFUS G.M. (1913)

Recherches sur la géologie agricole et l'hydrologie de  
la Beauce.  
(Ann. minist. agric., fasc. 45, 1913, p.201-170).

DUNKEL J.T. (1885)

Topographie et consolidation des carrières sous Paris  
avec une description géologique et hydrologique du sol.  
(75)  
( Des Fossez et Cie Paris, 68 p., .1885, 4 pl.)

DUPLAN C. (1930)

Les aspects naturels et les sols de l'Indre.(36)  
Paris.  
(1 vol. in 8° Chateauroux, 5 mai 1930, 319 p., 161 fig.,  
1 carte h.t.).

DUPONT A. (1965)

Etude hydrologique locale du gisement aquifère de la  
craie de la vallée d'Avre, en vue de nouveaux captages  
pour l'alimentation en eau de Paris.(27)  
(Techn. sc. Mine, t.60, n°7, p.205-223).

DRU L. (1864)

Puits artésiens du bassin de Paris. Puits de la Butte  
aux cailles.(75)  
(1 Br. in 4° extr. portefeuille économique des machines,  
décembre 1864).

FEUGUEUR L., SOYER R. (1953)

Hydrogéologie du Lutétien - le Vexin.

(Bull. Mus. nat. hist. nat., t. 25, 2ème série, p.245-252)

FEUGUEUR L. (1964)

Sur l'origine possible de quelques effondrements de terrain dans la région nord et nord est de Paris.

(C.R. Somm. soc. géol. Fr., n° 7, p. 283)

FLON H. (1952)

L'eau dans le département de Seine et Marne. (77)

(Bull. inst. nation. hyg., t. VII, 1952, p. 884-914)

GROSSOUVRE V.A. de (1916)

Contribution à l'hydrologie des terrains calcaires (Berry).

(Bull. soc. géol. Fr., 4ème série, t. 16, p. 65)

GROUPEMENT SPELEOLOGIQUE DES NATURALISTES ORLEANAIS (G.S.O.) (1967)

Etude hydrogéologique de la forêt d'Orléans. (45)

(Bull. Assoc. Nat. Orléanais, Nlle série, n° XXXVI, janvier, p. 17-35)

GUILLERD R.A. (1953)

Le Loiret. (45)

(Bull. inst. nation. hyg., t.8, n° 3, p. 818-859)

HLAVEK R. (1967)

Les bassins versants représentatifs de l'Orgeval. Généralités. (77)

(Bull. techn. Génie rural, n° 89, p. 1-42, 10 fig.)  
(Rés. angl. All. esp.)

JANET L. (1900)

Géologie et hydrologie de la région du Loiret-(45)

(Paris, Comm. sci. de perfect. de l'Observ. municipal de Montsouris).

KARPOFF R. (1960)

Dynamique de la nappe de la craie à Aubergenville (78) en aval de Paris.

(Ann. soc. géol. Nord, t.LXX, p.253-259).

KOCH P. (1955)

Contribution à l'étude de la corrélation entre les précipitations, les débits des sources et les niveaux des nappes dans le bassin amont de la Seine.

(La Houille Blanche, 10<sup>e</sup> année, n<sup>o</sup> spécial B, Sept. 1955, p. 619-626, Mémoires et Travaux de la Société Hydrotechnique de France)

LAFERRERE H. (1936)

La nappe des puits dans le département d'Eure et Loir. (28)

(Ann. Minist. agric., Dir. Eaux Génie rural, fasc.65, p.51-112).

LAUVERJAT J. (1967)

Contribution à l'étude géologique et hydrogéologique de l'Albien dans le centre du Bassin de Paris.

(Thèse Fac. Sci. Univ. Paris, Doct. 3<sup>e</sup> cycle Géodynamique externe, hydrogéol., 211 p., 48 fig., +99 p., 18 pl. h.t., 10 dpl. h.t.).

LEMOINE P. (1928)

Puits artésien de la région de Creil.(60)

(Bull. Mus. hist. nat. n<sup>o</sup>4, p.284-294)

LEMOINE P., HUMERY R., SOYER R. (1934)

Sur l'appauvrissement de la nappe des sables verts de la région parisienne.

(C.R. Acad. Sci., t. 198, 1er semestre, p. 1870-1872)

LEMOINE P., HUMERY R., SOYER R. (1937-1939)

Sondages effectués dans l'Ile de France.

(in "Mémoires Mus. nation. hist. nat."

- Nelle série, t. 5 : "L'Ile de France" par P. LEMOINE fasc.III, chap.II Pays au NW de l'Oise, p. 397-442

- Nelle série, t. 7 : "L'Ile de France" par P. LEMOINE fasc. 1, chap. III Valois et Multien, p. 76-173)

LEMOINE P. (1958)

Situation géologique et hydrologique d'Avon. (77)

(Bull. ass. nat. Loing, Fontainebleau, t. 34, n° 7-8, p. 26-27)

MARBOUTIN F. (1901-1902)

Etudes hydrologiques. Mission du Val d'Orléans. (45)

(Commission scientifique de perfectionnement de l'observatoire municipal de Montsouris)

MASSOULIE G. (1961)

Réalimentation de la nappe de Croissy. (78)

(L'Eau, t. 48, n° 5, p. 118-122, 5 fig., (rés. angl., all., p. 119)

MASSOULIE G. (1966)

La réalimentation de la nappe de Croissy. (78)

(Techn. Sci. municip., t. 61, n° 11, p. 385-393, 11 fig.)

MEGNIEN Cl. (1966)

Mise en évidence d'un important gisement d'eau souterraine dans les alluvions de la vallée de la Seine, en amont de Montereau. (77)

(C.R. Acad. Sc., t. 262, série D, p. 2443-2444)

MICHEL J.P. (1960)

Hydrogéologie. Les vallées sèches de la Beauce.

(Bull. Ass. nat. Loing, Fontainebleau, t. 36, n° 3-4, p. 20-22, 1 fig.)

MOGARAY A. (1965)

En fr. et en all. (Evolution rapide du problème de l'eau dans la région de Paris - Comparaisons avec le territoire de la Ruhr).

(Gas - u. Wasserfach, Dtsch, t. 106, n° 6, p. 148-157, 7 fig).

NICOLESCO C. (1947)

Le Loiret. (45)

(Bull. Inst. nation. hyg.).

NICOLESCO C. (1958)

Alimentation en eau potable de la ville de Paris, ses besoins, et ses possibilités.

(Bull. Soc. géol. Normandie-Amis Mus. Havre, t. 48, p. 3-7, 1 fig.).

PARDE M. (1966)

Les circulations souterraines dans la région d'Orléans et quelques grosses sources existant dans le monde. (45).

(Norois, t. 13, n° 51, p. 344-354).

PERAULT P. (1955)

Nouveau forage d'alimentation en eau à Bourron-Marlotte. (77).

(Bull. Ass. naturalistes vallée Loing, Fontainebleau, t. 31, n° 8-9, p. 51-52).

PERAULT P. (1961)

Coupes de quelques forages récents aux environs de Fontainebleau (77).

(Bull. Ass. naturalistes Loing, Fontainebleau, t. 37, n° 1-2, p. 15).

PERAULT P. (1962)

Hydrogéologie. Coupes de quelques nouveaux captages. (77)  
(Bull. Ass. nat. Vallée Loing, Fontainebleau, t.38,  
n°5-6, p.49-50).

PERAULT P. (1963)

Sur quelques captages d'eau récents de la région de  
Fontainebleau (77).  
(Bull. Ass. nat. Vallée Loing, Fontainebleau, t.39,  
n°7-8, p.71).

PFEFFER D. (1959)

Etude du chimisme de la nappe aquifère des terrains  
crétacés sous le recouvrement tertiaire ou alluvionnai-  
re, dans la bordure septentrionale du Bassin de Paris. (02)  
(Dipl. et sup. géologie, Fac. Sci. Lille, 1959).

POLVECHE J. (1961)

Enquête géologique et hydrogéologique sur le département  
de l'Aisne. (02)  
(Bull. Inst. nation. hyg., t.16, n°2, 1961, p.443-507).

RANQUET Gal du (1962)

Les gouffres du Val et du Nord de la Sologne. (45)  
(Bull. Assoc. nat. Orléanais, Nlle série, n° XVII, avril, p.8-12)  
p.8-12)

RAMPON G. (1967)

La nappe des calcaires de Champigny. (94)  
(B.R.G.M., Bull. n°4, p.73-79, 3 fig.).

RENAUD A. (1961)

L'aménagement intégré du bassin de la Loire et de ses  
affluents.  
(Rev. écon., t.74, n°1, p.10-13).

ROUVILLOIS A. (1952)

Sur l'hydrogéologie des sables thanétiens du Bassin de  
Paris.  
(C.R. Ac. Sci., t.235, p.305-307).

ROUVILLOIS A. (1954)

Hydrologie de la craie de l'Oise (60) et de l'Aisne (02)  
d'après les forages.

(Bull. Mus. nation. Hist. nat., 2ème série, t. XXVI, n°6,  
p. 711-715)

ROUVILLOIS A. (1960)

Le Thanétien du Bassin de Paris. Etude hydrogéologique  
et paléontologique.

(Mém. Mus. nation. Hist. nat., série c, t. VIII)

SAINJON H. (1888)

La Loire, le Loiret et les courants souterrains du Val  
d'Orléans (Orléans). (45)

SOYER R. (1947)

l'artésianisme du Lutétien dans la fosse synclinale de  
Saint-Denis.

(Bull. Mus. nation. Hist. nat., 2ème série, t. XIX, n° 2,  
p. 237-242)

SOYER R. (1949)

L'artésianisme des eaux du Lutétien dans le synclinal  
de la Seine (2è note).

(Bull. Mus. nation. Hist. nat., 2ème série, t. XXI, n° 5,  
p. 622-632)

SOYER R. (1950)

Feuilles de Danmartin-en-Goèle au 1/50 000- coupes détaill-  
lées et notes hydrogéologiques. (77)

(Bull. Serv. carte géol., n° 226, t. XLVII, 1949, p.19-38)

SOYER R. (1950)

Hydrogéologie du Lutétien sur l'anticlinal de la Seine  
et de Meudon.

(Bull. Mus. nation. Hist. nat., 2ème série, t. XXII, n° 5,  
p. 643-650)

SOYER R. (1950)

Hydrogéologie du Lutétien. Les eaux du Lutétien à Paris.  
(Bull. Mus. nation. Hist. nat. (2), t. XXII, n° 3, 1950,  
p. 420-428).

SOYER R. (1951)

Hydrogéologie du Lutétien - Synclinal de l'Eure.  
(Bull. Mus. nation. Hist. nat. , 2è série, t. XXIII, n° 4, 1951,  
p. 470-480).

SOYER R. (1952)

Hydrogéologie du Lutétien dans le Parisis.  
(Bull. Mus. nation. Hist. nat., 2è série, t. XXIV, p. 130-142).

SOYER R. (1952)

Hydrogéologie du Lutétien dans le Valois, le Multien et la Goële.  
(Bull. Mus. nation. Hist. nat. (2), 1952, t. XXIV, n° 3,  
p. 341-345).

SOYER R. (1954)

Hydrogéologie du Lutétien. Orxois - Tardenois - Soissonnais.  
(Bull. Mus. nation. Hist. nat., 2è série, t. XXVI, n° 5, 1954,  
p. 646 (652).

SOYER R. (1954)

Notes géologiques et hydrogéologiques - Feuille de l'Isle Adam  
au 1/50 000 (78).  
(Bull. Carte géol., n° 241, t.LII, C.R. Coll. 1953, p. 39-45).

SOYER R. (1958)

Note géologique et hydrogéologique sur la feuille de Corbeil (91)  
au 1/50 000.  
(Bull. Serv. Carte géol., n° 257, t. LVI, 1958, C.R. collabora-  
teurs-Campagne 1958, p. 19-37).

SOYER R. (1959)

Hydrogéologie du Lutétien - La Brie.

(Cahiers des naturalistes N.S.T. 15, fasc.4, p. 101-113)

SOYER R. (1959)

Les problèmes hydrogéologiques de la craie dans la région parisienne.

(Mém. Ass. internat. hydrogéologues, t.II, Réunion de Liège 1958, p. 134-140)

SOYER R. (1961)

Les dissolutions de gypse antéludien dans le centre de l'Ile de France et leurs dangers pour les constructions.

(B.S.G.F., (7), .III, p.432-436).

SOYER R. (1963)

Notes géologiques et hydrogéologiques (feuille de Brie Comte Robert au 1/50 000).

(Bull. serv. carte géol., t.59, n°273, p.867-884).

VIBERT A. (1961)

Les ressources hydriques de la région parisienne.

(Génie civil, t.138, n°11, p.255-258, 1 fig.).

VIRE A. (d'après) - (1962)

Les gouffres et le régime du Lunain. (77)

(Bull. ass. naturalistes Loing, Fontainebleau, t.38, n°3-4, p.30-31).

#### Anonyme

X. (1963)

Analyse du Lunain à Episy (77)

(Bull. Ass. naturalistes Loing, Fontainebleau, t.39, n°7-8, p.72).

X. (1964)

Stations de jaugeage sur les cours d'eau en Seine et Marne. (77)

(Bull. ass. nat. Loing, Fontainebleau, t. 51, n° 5-6, p. 49)

X. (1966)

Seine et Marne. Réalisations et projets. (77)

(Techn. Eau et Assain.(belge), n° 237, p. 56, 1 fig.)

X. (1966)

Visite des captages d'Aubergenville et de la réalimentation de la nappe de la craie à Croissy. (78)

(in "Session de recyclage en hydrogéologie. Compte-rendu des séances". Ecole nation. Ponts et Chaussées, Ecole nation. Génie rural, Eaux et Forêts, Ec. nation. sup. Mines Paris, 1 vol., p. 37-43)

-----

- II-2 - NORD OUEST

Normandie - Picardie

ABRARD R. (1937)

Etude hydrogéologique du département de l'Oise. (60)

(Beauvais, 20 p.)

AUBERT M. (1951-1954)

Essai d'hydrogéologie dans la Sarthe et l'Orne. (72-61)

(Thèse doc. Fac. Sci. Caen 1951, et Mém. Soc. Linn. Normandie, Nlle série, sect. géol., 3è vol., fasc. 1, 1954)

BABEAU L., (1908)

Du régime des eaux dans le pays de Caux. (76)

(Bull. Soc. ét. Sc. nat. Elboeuf, p. 33-43, 1908)

BASSOMPIERRE P., ROUX J.C. (1967)

Hydrogéologie de la vallée de la Seine dans la région de Pont-de-l'Arche Alizay (27).

(B.R.G.M., Bull., n°4, p.31-40, 3 fig.).

BIGOT A. (1897)

Sur les eaux de la ville de Caen (14).

(Bull. soc. Linn. Normandie, 5è sér., vol.1, p. IV-XLVI).

BIGOT A. (1897)

Sur le projet d'alimentation de la ville d'Argentan en eaux potables (61).

(Bull. soc. Linn. Normandie, 5è sér., vol.1, p.50-63).

BIGOT A. (1903)

Sur l'assèchement des régions calcaires du Calvados (14).

(Ass. Fr. avanc. Sc., 32è sess., Angers, p.609-623).

BIGOT A. (1903)

Sur l'alimentation en eau potable du littoral de Ouistreham à Courseulles (14).

(Bull. Soc. Linn. Normandie, 5è sér., vol.7, p.38-51).

BIGOT A. (1903)

Les eaux souterraines dans les régions calcaires du Calvados (14).

(Mém. Acad. Caen, 32 p.)

BIGOT A. (1907)

Les pertes du Soucy et les résurgences de Port-en-Bessin (14).

(Ass. Norm., p.340-344).

- BIGOT A. (1910)  
Sur la contamination des sources de Moulines (50).  
(Année médicale, Caen, Juin, 3p.).
- BIGOT A. (1910)  
Captage des sources de l'église de Grangues qui alimentent Cabourg (14).  
(Comm. Bull. Soc. Linn. Norm., 6è sér., Vol. 4, p. XXXIXXL)
- BIGOT A. (1911)  
Les projets d'alimentation en eau potable dans la Manche, le Calvados et l'Orne, de 1900 à 1910 (50-14-61).  
(C.R. Congr. Soc. sav., Caen).
- BIGOT A. (1913)  
Les exploitations minières et les eaux alimentaires de la ville de Caen (14).  
(Bull. Soc. Linn. Normandie, 6è sér., vol.6, p.185-198).
- BIGOT A. (1926)  
Sur un forage pour recherche d'eau à Saint-Aubin-sur-Mer (14).  
(Bull. Soc. Linn. Normandie, 7è sér., vol.9, p.45-48).
- BIGOT A. (1931)  
Le forage artésien de Mesle-sur-Sarthe.(61)  
(Bull. Soc. Linn. Normandie, 8è sér., Vol.4, p. 52-54)
- BIGOT A. (1931)  
Les eaux d'alimentation de la ville de Caen. Etude hydro-géologique (14).  
(Bull. Soc. Linn. Normandie, 8è sér., Vol.4, p. 86-117)
- BIGOT A. (1934)  
Le puits de Port-en-Bessin (14).  
(Impr. Le Tendre, Caen, 4p.).
- BIGOT A. (1935)  
Hydrogéologie de la Basse-Normandie.(14)  
(Congr. int. Mines Métal. et géol. appl. , VII sess., t. II, p.669-763).

**BIGOT A. (1934)**

Les eaux d'alimentation de la ville d'Alençon. Etude hydrogéologique. (61)

(Bull. Soc. Linn. Normandie, 8è sér., vol. 7, séance du 7.5.1934, p. 52-59)

**BIGOT A. (1935)**

Forages pour recherches d'eau dans le Calvados. (14)  
(1ère note)

(Bull. Soc. Linn. Normandie, 8è sér., vol. 8, p. 53-61)

**BIGOT A. (1936)**

Eaux profondes fortement minéralisées.

(Bull. Soc. Linn. Normandie, 8è sér., vol. 9, p. 15-16)

**BIGOT A. (1938)**

Forages pour recherches d'eau dans le Calvados. (14)  
(2ème note)

(Bull. Soc. Linn. Normandie, 9è sér., vol. 1, p. 69-79)

**BIGOT A. (1938-1939)**

Cavités karstiques dans les calcaires du Jurassique inférieur du Calvados. (14)

(Bull. Soc. Linn. Normandie, 9è sér., vol. 1, séance du 3.7.1939, p. 54-58)

**BIGOT A. (1942)**

Sur l'hydrologie de contact des terrains secondaires avec le Paléozoïque.

(Bull. Soc. Linn. Normandie, 9è sér., vol. 2, p. 157-159)

**BIGOT A. (1944)**

Hydrogéologie du Bessin. (14)

(Bull. Soc. Linn. Normandie, 9è sér., vol. 3, p. 90-97)

**BIGOT A. (1946-1947)**

Forages pour recherche d'eau dans le Calvados (14).  
3è note. VII Forages de l'Armée anglaise en 1944 -  
VIII Forages du château d'Etreham.(14)

(Bull. Soc. Linn. Normandie, 9è sér., vol. 5, p.130-133 et p. 145-146)

BIGOT A. (1950)

Hydrogéologie du Calvados. (14)

(Bull. Serv. Carte géol. Fr., t. XLVIII, n° 230,  
p. 115-198)

BIGOT A. (1950)

Le drainage de la nappe du Cinglais par les calcaires  
cambriens. (14)

(Bull. Soc. Linn. Normandie, 9ème série, vol. 6,  
Travaux originaux, p. 55-56)

BIGOT A. (1951-1953)

Forages pour recherches d'eau dans le Calvados. 4ème  
note. (14)

IX - Forage de Bons-Tassilly

X - Forage de Ver-sur-Mer

XI - Forage de Maizières

XII - Les forages et l'hydrogéologie de la région de  
Mondeville, Démouville, Colombelles.

(Bull. Soc. Linn. Normandie, Caen, 9ème série, vol. 7  
p. 25-30, tabl.)

BOUROZ A. (1959)

Observations récentes sur les nappes aquifères albienne  
et bathonienne en Picardie. (02-60-80)

(Ann. Soc. géol. Nord, t. 79, 2ème livr., p. 65-70,  
1 fig.)

CHARAUD L.R. (1853)

Mémoire sur les eaux minérales de la fontaine de la  
Herse, située près de Bellême (Orne), présenté à  
l'Académie de médecine le 27 juillet 1852). (61)

(Paris, imp. de L. SIMO, d'Autreville, in-8°, 16 p.)

COINTAT M. (1961)

Essais de coloration de la rivière la Blaise. (28)

(Bull. Soc. Sci. nat. Archéol. Haute-Marne, t. 20,  
n° 3, p. 5-8)

DANGEARD L. (1948-1950)

Note sur la fréquence des sources d'Eperon et sur leur origine.

(Bull. Soc. Linn. Normandie, 9è sér., vol. 6, p. 35-36)

DANGEARD L., PAREYN C. (1960)

Enquête géologique et hydrogéologique. Département du Calvados (14).

(Bull. Inst. nat. hygiène, t.15, n°1, Janvier-février 1960, p.123-193).

DESNOS L. (1840)

Composition chimique des eaux de la fontaine de la Herse, dans la forêt de Bellesme.

(Caen : Association normande. Annuaire des cinq départements de la Basse-Normandie, t. VII, p. 562-564)

DOLLFUS G.F. (1900)

Note géologique sur les eaux de Rouen. (76)

(Lettre à M. GARNIER, Ingénieur Expert, p.240-256, 2pl., Paris 24.12.1900).

DOLLFUS G.F. (1913)

Un forage au château du Bosq, près de Port-en-Bessin (14).

(Bull. Soc. géol., 4è sér., t.XIII, 1913, p.43).

DOLLFUS G.F. (1924-1925)

Géologie et hydrogéologie de la Forêt de la Londe près de Rouen (76).

(Bull. Serv. carte géol., n° 158, t. XXIX, p.17-20, 1 c.dpl.h.t.)

DUPONT J.M. (1812)

Analyse des eaux minérales de la fontaine de l'Epine (commune de Mortagne (61).

(Journal de l'Orne, 18 octobre, 1er et 15 novembre 1812).

EGUILLON (1950)

L'alimentation en eau d'Alençon. (61)  
(Déc. 1950, p. 186-188)

FURON R. (1952)

Contribution à l'étude hydrogéologique de la  
Basse-Seine (Marais Vernier). (27)  
(Bull. Mus. nation. Hist. nat., Paris, sér. 2,  
t. 24, p. 496-498)

GABRIEL (Abbé) (1924)

Les Vitouards "sources intermittentes" de la  
plaine de Caen. (14)  
(Bull. Soc. Lin. Normandie, 7ème série, vol. 7,  
Travaux originaux, p. 117-122)

GAILLIARD E. (1889)

Hydrographie du département de l'Oise. (60)  
(Compiègne, Menecier, 1 vol., 165 p.)

GIDON F. (1919)

Sur la situation hydrostatique des eaux artésiennes  
dans le sous-sol de la ville de Caen. (14)  
(Ann. Hyg. pub. et de méd. lég. Paris, juillet 1919)

GOSSELIN M. (1959)

Etude hydrogéologique de la prairie de Caen. (14)  
(Ann. Ponts et Chaussées, 1959, p. 73-93)

HOULLIER P. (1933)

Variations des niveaux des puits, des sources et des rivières dans l'arrondissement d'Abbeville (80).

(Bull. Soc. Linn. Nord de la France, n° 425, p. 1-7)

HUBERT (1826)

Analyse chimique de l'eau minérale de Brucourt (14).

(Caen : Mém. Soc. Lin. Norm., 1826-27 (1827) III, p.217-228)

JOUSSET Dr P.G. (1853)

Notice historique sur la fontaine de la Herse, située dans la forêt de Bellême (Orne), sur les propriétés médicales de ces eaux, etc... (61).

(Mamers, imp. de Jules Fleury, MDCCCLIII, in-8° de 54 p.).

LAFERRERE H. (1936)

La nappe des puits dans le département d'Eure et Loir (28).

(Ann. Minist. Agric., Dir. Eaux Génie Rural, fasc. 65, p.51-112).

LECORNU L. (1887)

Sur les eaux souterraines du plateau de la Maladrerie.(14)

(Bull. Soc. Linn. Normandie, 4è sér., 2è vol., 1887-88, p.22-44).

LECORNU L. (1888)

Sur la nappe artésienne de Valognes. (50)

(Bull. Soc. Linn. Normandie, 4è sér., 2è vol., 1887-88, p.84-87).

LEMOINE J. (1963)

Méthode d'interprétation graphique des relations entre la pluviométrie et le régime des nappes aquifères libres (76).

(Nappe de la craie, région du Havre).  
(Terres et Eaux, n°40, 1963, p.4-9).

LIPMANN Ed. , DOLLFUS G.F.(1892)

Un forage à Dives (14).

(Bull. Soc. géol., 3è sér., t.XX, p. 386-392)

LUTAUD L., de STEMPOWSKI M., LAFERRERE H. (1938)

Les nappes des puits dans le département de l'Eure (27).

(Extraits : "Ann. Minist. Agric., Dir. Eaux-Génie rural",  
fasc. 66, p. 1-77, p. 21-96)

LUTAUD L. (1959)

L'hydrologie superficielle des plateaux crayeux du Nord-Ouest de la France.

(A.I.H., Mémoires, t. II, Réunion de Liège (1958), p. 147-149)

MERCIER J. (1935)

Note sur deux sondages dans le Calvados (Mesnil-Mauger, Percy-en-Auge). (14)

(Bull. Soc. Linn. Normandie, 8è sér., vol. 8 , p.96-97,  
2.12.35).

MORNOD L. (1948)

Recherches sur la géologie, la géotechnique et l'hydrogéologie du sol et du sous-sol des villes de Caen et Lisieux (14).

(Fasc. 1, ville de Caen, M.R.U., 1948).

NICOLESCO C. (1935)

Eaux souterraines des régions crayeuses et principalement du Pays de Caux. (76)

(C.R. Congr. int. Mines, Métal. géol. appl. 2, p. 675-681, Paris 1935)

NICOLESCO C. (1947)

Eure et Loir. (28)

(Bull. Inst. nation. Hyg.)

NICOLESCO C. (1961)

Captage d'eau potable par forages obliques sous le lit de la Seine à Vernon. (27)

(Bull. Soc. géol. Normandie Amis. Mus., Le Havre, t. 51, p. 24-31, 2 pl.)

ONFRAY J. (1936)

Un forage sous les plateaux du Perche. (61)

(Bull. Soc. Linn. Normandie, 8ème série, 9ème vol., séance du 9.11.1936, p. 79-80)

PAREYN C., DANGEARD S. (1959)

Forage de Berville. (14)

Prolongement du synclinal de May et découverte du grès armoricain sous la couverture secondaire.

Faciès spéciaux du Bathonien moyen.

(Bull. Soc. Linn. Normandie, 9ème série, 10ème vol., p. 13-17)

ROUX J.C. (1963)

Mise au point sur les ressources aquifères du Bassin de la Somme (80).

(BRGM Chron. Hydrogéol. n° 3, p. 64-66, 1 carte dpl.h.t.)

ROUX J.C. (1963)

Contribution à l'étude hydrogéologique du bassin de la Somme (80).

(Thèse doct. 3è cycle, Fac. Sc. Paris, Paris 1963).

ROUX J.C. (1964)

Hydrogéologie du bassin de la Somme (80).

(Rev. Géogr. phys. Géol. dynam., t.6, n°3, p.211-240, 21 fig., (Rés. angl.).

ROUX J.C., PFEFFER D. (1965)

Exemple d'étude hydrogéologique appliquée à un tracé d'autoroute.

(Bull. liaison labor. Ponts et Chaussées, n°12, mars-avril 1965).

SOYER R. (1951)

Hydrogéologie du Lutétien. Synclinal de l'Eure (27).

(Bull. Mus. nation. Hist. nat., 2è sér., t.XXIII, n°4, 1951, p.470-480).

VERNET R., VERNET M., PASCAUD P. (1962)

Le ruisseau des carrières souterraines de Caumont. (27)

(Spelunca, Bull., Fr., t.2, n°4, p.12).

Anonyme

X. (1962)

Analyse d'eau à Bois-le-Roi. (27)

(Bull. Ass. Naturalistes Loing Fontainebleau, t. 38,  
n° 7-8, p. 62)

X. (1964)

Le ruisseau des carrières de Caumont. (27)

(Spelunca, Bull., t. 4, n° 2, p. 16-19, 2 fig., Rés.  
angl.)

X. (1966)

L'alimentation en eau de la vallée de l'Orne. (61)

(Techn. Sci. municip., 61ème année, n° 10, oct.,  
p. 357-361)

-----

- II - 3 - SUD

ABRARD R. (1937-39)

Contribution à l'étude hydrogéologique du Bassin de  
Paris. 2ème partie Cher.(18)

(Ann. Mines, 13, t. XI, 6ème livraison, p. 594-596,  
1er suppl., t. XIII, 1ère livraison, p. 34-35,  
2ème suppl., t. XV, 6ème livraison, p. 153-164)

- ABRARD R. (1946)  
Aperçu hydrogéologique sur le département du Cher. (18)  
(Bull. Mus. nation. Hist. nat. (2), 18, n° 2, 1946,  
p. 217-221)
- ABRARD R. (1953)  
Notice géologique et hydrogéologique du département de  
la Nièvre. (58)  
(Bull. Inst. nation. Hyg., 1953)
- ABRARD R. (1953)  
Contribution à l'étude hydrogéologique du bassin de  
Paris. 3ème supplément Cher. (18)  
(Bull. Mus. nation. Hist. nat., 2ème série, t. XXV, n° 2,  
p. 236, t. XXXIV, 1, 1962, p. 108-112)
- ABRARD R. (1962)  
Contribution à l'étude hydrogéologique du bassin de  
Paris. Le Cénomaniens dans les forages entre le Barangeon  
et le Loing antérieur. (41)  
(Bull. Mus. Nat. Hist. nat., 2ème série, t. XXXIV, n° 1,  
p. 108-112)
- ALBINET M., COTTEZ S. (1966)  
Détermination de l'extension et du sens des échanges  
par drainance entre nappes superposées, à partir de  
l'analyse des différences de niveaux piézométriques ;  
application aux nappes des sables cénomaniens et de  
la craie en Touraine.  
(B.R.G.M., Chron. d'Hydrogéol., n° 12, 1966)
- AUBERT M. (1951)  
Essai d'hydrogéologie dans la Sarthe et l'Orne. (72-61)  
(Thèse doct. Fac. Sciences, Caen, 1951)
- BASSOMPIERRE P., SOYER R. (1959)  
Les puits à drains horizontaux.  
(L'Eau, t. 46, n° 7, p. 155-158, 4 fig.)
- BEAURIN-GRESSIER Dr R., Melles MAUJOL et BRUNEL (1962)  
Enquête sanitaire rurale. Département de l'Indre. (36)  
(Bull. Inst. nation. Hyg., t. 17, n° 5, sept-oct.,  
p. 1032-1057)

CHEVALIER C., CHARLOT G. (1858)

Etude sur la Touraine. Hydrographie, géologie, agronomie, statistique. (37)

(Tours, Guillaud-Verger, 1 vol., IV + 391 p., 4 fig., 5 pl.h.t., 1 carte dpl.h.t.)

CLAISSE Dr (1962)

Les eaux et boues de Saint-Amand. (18)

(La Techn. Eau et de l'Assainissement, 16 année, n° 191, p. 25-34, 2 fig.)

COUFFON Dr O. (1928)

Captage de l'eau potable dans les sables de la Loire.(49)

(Bull. Soc. ét. sc. Angers, 58ème année, séance du 4.10, p. XXVII)

COUFFON Dr O. (1932-1935)

Revue d'hydrogéologie angevine.

1ère année : n° 1 Mars - n° 2 Juin - n° 3 Septembre -  
n° 4 Décembre 1932

2ème année : n° 1 Mars - n° 2-3 Juin-Septembre -  
n° 4 Décembre 1933

3ème année : n° 1 Mars - N° 2 Juin - n° 3 Septembre -  
n° 4 Décembre 1934

4ème année : n° 1 Mars 1935

DANGEARD L. (en collaboration avec G. LECOINTRE) (1947)

Forage des environs de la Flèche. (72)

DELAUNAY P. (1930-1936)

Le sol sarthois. (72)

Fascicule 1 et 2 : Les Historiens et l'Histoire du sol sarthois 1930

Fascicule 3 : Les terrains jurassiques 1932

Fascicule 4 : Les zones crétacées 1934

Fascicule 5 : Les zones tertiaires 1935

Fascicule 6 : Les zones quaternaires (1° partie) 1936

(Imprimerie Ch. MONNOYER, Le Mans)

DIENERT F. (1913)

Etude des projets d'adduction d'eau présentés en vue de l'alimentation de Paris.

(Projet Girod-Loucheur : collines du Perche).  
- (Ville de Paris) -

DIENERT F. (1928)

Etude hydrogéologique des eaux circulant à travers les alluvions (vallée de la Loire (Nièvre) (58).

(Bull. Serv. carte géol., n°168, t.XXXI, 1928).

DIENERT F. (1948)

Loir et Cher (41).

(Notices géologiques et hydrogéologiques départementales in Bull. inst. nation. Hyg.).

GENTIS R. (1961)

Aménagement de la Sologne. Assainissement du bassin du Beuvron (18).

(Géomètre, n°5, p.319-335, 9 fig.).

GULLIER A. (1886)

Géologie du département de la Sarthe (72).  
(1 vol., 430 p., Le Mans - Paris)

GUILLERD R.A. (1955)

Cher (18).

(Bull. Inst. nation. Hyg., t.10, n°3, p.795-840).

LECOINTRE G. (1932-1933)

La topographie souterraine de la région tourangelle,  
d'après les forages. (37)

(Bull. Serv. Carte géol., n° 185, t. XXXV, 56 p.)

LECOINTRE G. (1947)

La Touraine. Chap. XIV - eaux souterraines.

(Géologie régionale de la France, IV, Act. Sc. et indus.  
1027, Paris HERMANN)

LECOINTRE G. (1948)

L'Indre et Loire. (37)

(Bull. Inst. nation. Hyg., t. 3, n° 3, p. 490-499)

LECOINTRE G. (1963)

Les phénomènes karstiques dans la Brenne. (36-37)

(Norois, t. 10, n° 40, p. 388-390)

LECOINTRE G. (1966)

Les ressources de la Touraine en eaux souterraines. (37)

(Rev. gén. Sci. pures., appl., t.73, n° 5-6, p. 147-149)

LECOINTRE G. (1967)

Les ressources de la Touraine en eaux souterraines. (37)

(Et. ligér., n° 1, p. 51-53)

LEMOINE P., HUMERY R., SOYER R. (1934)

Sondages effectués dans l'Ile de France.

(in " Mémoires Mus. nation. Hist. nat."

- Nlle série, t. 5 : L'Ile de France par P. LEMOINE  
Fasc. III, chap. II Pays au NW de l'Oise, p. 397-442

- Nlle série, t. 7 : L'Ile de France par P. LEMOINE  
Fasc. I, chap. III Valois et Multin, p. 76-173)

LEMOINE P., HUMERY R., SOYER R. (1939)

Les forages profonds du bassin de Paris. La nappe arté-  
sienne des Sables Verts.

(Mém. Mus. nation. Hist. nat., Nlle série, t. XI)

LETELLIER M. (1897)

Sondages pour puits artésiens aux environs d'Alençon.(61)

(Mém. Soc. Sci. nat. Math., Cherbourg, t. XXX, 1897, p.257)

MAUVISSEAU J., RENAULT Ph. (1959)

La rivière souterraine d'Orchaise (41).  
(Ann. Spéléo., XIV, 1959, fasc. 1-2, p. 81-100)

NICOLESCO C. (1947)

Cher (18).

(Notices géologiques et hydro., départ. - in Bull. Inst. nation. Hyg.).

NICOLESCO C. (1948)

Loir et Cher (41).

(Bull. Inst. nation. Hyg.).

RAT L. (1956)

Quelques traits karstiques de la circulation des eaux dans l'argile à silex du Berry.

(Bull. Sc. Bourgogne, t.XVII, 1956, p.45-53).

SAVETIER G. (1903)

Du premier puits artésien foré dans le département (86).

(Bull. Soc. Acad. Sc. Arts Poitiers, n°67, p.157-167).

TALUREAU M. (1946)

L'aménagement des ressources hydrauliques des collines  
du Poitou. (79-85-86)

(L'Eau, t. 33, n° 8, p. 94-97, 1 carte)

TOUMANOFF C. (1948)

L'Indre et Loire. (37)

(Bull. Inst. nation. Hyg., notices géologiques et hydro-  
géologiques départementales)

WELSCH J. (1912)

Hydrologie souterraine du Poitou calcaire. (79-85-86)

(Spelunca, Bull. et Mém. Soc. Spéléo., t. IX, n° 69,  
p. 3-65)

WELSCH J. (1927)

Etudes hydrogéologiques sur le Poitou faites pendant  
les années 1901-1926. Examen des projets d'alimentation  
en eau présentés par les communes de la Vienne, des  
Deux-Sèvres et de la Vendée. (79-85-86)

(Bull. Serv. Carte géol., n° 166, t. XXXI, p. 32-41)

WELSCH J. (1927)

Etudes hydrogéologiques sur le département de l'Indre  
faites pendant les années 1901-1927. Examen des projets  
d'alimentation en eau présentés par les Communes. (36)

(Bull. Serv. Carte géol., n° 170, t. XXXI, p. 77-83)

ABRARD R. (1937-38-39)

Contribution à l'étude hydrogéologique du bassin de Paris. 2ème partie.(89-58)

(Annales Mines, t. XI, 6ème livraison, p. 537-609  
" " " " " 1er supplément

Annales Mines, t. XIII, 1ère livraison, p. 5-37  
" " " " " 2ème supplément

Annales Mines, t. XV, 6ème livraison, p. 135-164)

ABRARD R. (1942)

Etude géologique et hydrologique de la source d'Arces.(89)

(Bull. Mus. nation. Hist. nat., 2ème série, t. 14,  
p. 241-243)

ABRARD R. (1953)

Notice géologique et hydrogéologique du département de la Nièvre. (58)

(Bull. Inst. nation. Hyg., 1953)

ABRARD R. (1955)

Contribution à l'étude hydrogéologique du Bassin de Paris.

(Bull. Mus. nation. Hist. nat., 2ème série, t. 27,  
p. 170-178)

ABRARD R. (1962)

Géologie et hydrogéologie des départements de l'Aube et de l'Yonne. (10-89)

(Mém. Mus. Hist. nat., n° 5, sér. C, t. 12, fasc. 1,  
p. 1-54)

BARRABE L. (1959)

Quelques observations sur la circulation des eaux souterraines dans la craie en Champagne française.

(A.I.H., Mémoires, t. II, C.R. réunion de Liège 1958,  
p. 140-144)

BELGRAND E. (1872)

La Seine. Etude hydrologique.

(Librairie des corps des Ponts et Chaussées et des Mines, Dunod Edit. Paris)

BOISNIER C. (1919)

L'eau dans la Champagne pouilleuse.

BRISSET (1954)

Etude hydrogéologique des alluvions de la Moselle de Novéant à Sierok-les-Bains. (57)

(Région Lorraine, étude S.C.G.A.L.)

CASTANY G., GUILLAUME M., MAUTORT J. de (1960)

Les ressources en eau souterraine des alluvions de la Moselle en aval de Metz. (57)

(Société hydrotechnique de France, VIèmes journées de l'Hydraulique (Nancy 28-30 juin 1960). L'Hydraulique souterraine, rapport n° 3, Mémoires publ. par la Houille Blanche, p. 315-320. Question III : Les eaux souterraines dans l'hydraulique urbaine, évaluation des ressources en eau souterraine)

CHAZOT P. (1967)

Les problèmes de l'eau aux houillères du bassin de Lorraine. (57)

(L'Eau, n° 7, p. 301-309, 4 fig.)

CIRY R. (1959)

La répartition des résurgences du Chatillonnais. Sa signification. (21)

(Sous le plancher, n° 2, 1959)

CLAIR A. (1966)

Esquisse hydrogéologique de la Bourgogne. (21-58-89)

(Terres et Eaux, t. 19, n° 48, p. 2-20, 10 fig., 2 pl., Rés. angl., esp.)

CLERMONTÉ J. (1967)

A propos des sources de Vacon (Meuse). (55)

(Bull. Acad. et Soc. lorraines Sci., t. 6, n° 4, p. 306-309, 1 fig.)

COIN L. (1946)

Essai d'hydrogéologie comparée de la Champagne et de la Brie, entre Arcis-sur-Aube et Montmirail. (10) (Thèse)  
(Bull. Serv. Carte géol. Fr., t. 46, n° 220, 1946)

COLINET P. (1962)

Les rivières souterraines du pays d'Othe. (10-89)  
(à suivre)  
(Aven, n° 5, p. 27-29)

COLINET P. (1963)

Les rivières souterraines du pays d'Othe. (45-89)  
(suite)...(à suivre)  
(Aven, n° 6, p. 15-18)

COMPARON P. (1960)

Les eaux souterraines dans les houillères du bassin de Lorraine. (57)  
(Société hydrotechnique de France, VIèmes journées de l'Hydraulique (Nancy 28-30 juin 1960). L'Hydraulique souterraine, rapport n° 3, Mémoires publ. par la Houille Blanche, p. 434-439. Question IV : les eaux souterraines dans les mines.

CONTANT R., BALLIOT M. (1959)

Etude hydrologique de la Montagne de Reims. (51)  
(première partie)  
(Bull. inform. Spéléo-Club Lutèce, n° 10, 6 p., 4 pl.)

COOREMAN T., DOLLFUS G.F. (1902)

Compte rendu des excursions de la Société belge de géologie, d'hydrogéologie et de paléontologie, dans les départements français. (02-51) (8 au 15 août 1901)  
(Mém. Soc. belge de géol. d'Hydr. et de Paléont., 2, t. 16, p. 182-209)

COULOMB R. (1963)

Rôle et exploitation des barrages réservoirs en cours de réalisation dans le bassin de la Seine, en vue de lutter contre les inondations et d'augmenter le débit d'étiage.  
(Mém. et Trav. Soc. hydrotech. Fr., vol.2, p.126-135, 7 fig.)

COULOMB R. (1964)

Aménagement du bassin de la Seine en amont de Paris. La digue de la Morge du réservoir "Seine".  
(Travaux, t. 48, n° 353, p. 331-345, 23 fig.)

COTTET (1847)

Notice sur les eaux souterraines du département de l'Aube. (10)

(Mém. Soc. Agric. Sci. Arts, dép. Aube, 1847, n° 3-4, 2ème série, p. 178-194)

CUILLIER J. (1949)

L'eau potable à Auxerre. La source de Vallan et la sécheresse de 1945. (10)

(Bull. Soc. Sci. hist. et nat. Yonne, t. 94, (1944-1946), p. 155-167, 3 pl.)

DASSE (Abbé) J. (1916)

Les connaissances sur la géologie et l'hydrologie du Nivernais. (58)  
Du XVIè au XVIIIè siècle.

(Bull. Soc. nivernaise des Lettres, Sci., Arts)

DEBESSE-ARVISET (1928)

Le Chatillonnais. (21)

(Ann. géogr., t. 37, 1928, p. 428-451)

DELECOURT J.

Les eaux artésiennes salines du Bassin de Paris, de la basse et de la moyenne Belgique.

(Bull. Soc. belge géol., paléontol. et hydrogéol., t. XLVI, fasc. 2, p. 229-259, t. XLVII, fasc. 3, p. 501-526, t. XLVIII, fasc. 3, p. 649-689)

DEMASSIEUX L. (1966)

Le comportement de la nappe aquifère des calcaires du Barrois (Portlandien) dans la région de Bar-le-Duc (Meuse). (55). Etude des conditions d'alimentation d'un piège aquifère.

(Sci. Terre, t. 11, n° 2, p. 163-199, 18 fig., 4 cartes)

DIENERT F., GUILLERD A. (1902)

Mémoires sur les études de Haute Seine.

(Trav. Comm. Sci. Eaux, 1902)

DOIGNON P. (1965)

Cinquante ans de travaux hydrologiques dans le massif de Fontainebleau et la basse vallée du Loing. (77)

(Bull. Ass. naturalistes Loing, Fontainebleau, t. 41, n° 8-9, p. 71-72)

EGHBALI A. (1964)

Observations hydrogéologiques sur la région sud du bassin de Paris : bassins du Loing et du Lunain. (89-45-77)

(Thèse doct. 3<sup>e</sup> cycle, Paris)

FORKASIEWICZ J., GUILLAUME M. (1967)

Expérience d'exploitation de la réserve de la nappe sous-alluviale et sous-fluviale de la Meuse, au nord de Verdun. (55)

(A.I.H.S., n° 72, p. 143-158, 1 fig., 8 pl., Rés. angl.)

FLON H. (1952)

L'eau dans le département de la Seine-et-Marne. (77)

(Bull. Inst. nat. hygiène, 7, n° 4, p. 884-914)

FLON H. (1954)

L'eau dans les terrains tertiaires gâtinais et briards.

(Bull. Ass. nation. vallée Loing, Fontainebleau, t. 30, n° 1, p. 5-7)

FLON H. (1955)

L'eau dans les terrains tertiaires gâtinais et briards. (45-77)

(Bull. Ass. nation. vallée Loing, Fontainebleau, t. 3, n° 3-4, p. 24)

GAUTHIER R. (1951)

Sur un projet de déviation des sources de l'Ouanne.(89)  
(Ass. nation. Fontainebleau, t. 27, n° 10, p. 127)

GRAFTIEAUX H. (1932)

Les eaux d'alimentation des Ardennes. (08)  
(Thèse pharmacie, Paris, 68 p.)

GRENET B. (1964)

La Zorn. Etude hydrologique (pro parte).  
(Thèse doct. 3è cycle, Fac. Sci., Univ. Paris)

GUILLAUME L. (1939)

Forage profond de recherche d'eau potable à Dompaire.(88)  
(Bull. Soc. Sci. Nancy, n.s. n° 2, fév-mars 1939,  
p. 48-56)

GUILLAUME M., MAUTORT J. de, FOURNIER G. (1962)

Le bassin hydrogéologique de la Meuse entre Lérrouville  
et Dun-sur-Meuse. (55)  
(C.R. réunion Athènes, Ass. intern. hydrogéol., 1962,  
p. 51-63)

GUILLAUME M. (1963)

Etude du bassin hydrogéologique de la Meuse entre Lérrou-  
ville et Dun-sur-Meuse. (55)  
(résumé)  
(Bull. B.R.G.M., n° 4, p. 68-69)

HLAVEK R., MEGNIEN C. (1960)

L'eau souterraine dans la craie du bassin des sources  
de la Vanne. (89)

(Société hydrotechnique de France, VIèmes journées de  
l'hydraulique (Nancy 28-30 juin 1960). L'Hydraulique  
souterraine, rapport n° 8, Mémoires publ. par la Houille  
Blanche, p. 349-356. Question III : les eaux souterraines  
dans l'hydraulique urbaine, évaluation des ressources en  
eau souterraine)

HORON O., MEGNIEN C., SOYER R. (1960)

Note sur les fontaines salées de St-Père-sous-Vézelay. (89)  
(Bull. Soc. Géol. Fr. (1), V, p. 461-466, 3 fig.)

IMBEAUX E. (1909)

Les nappes aquifères de France. Essai d'hydrogéologie.  
(Bull. Soc. Géol. Fr. (4), IX, p. 181-244)

JEUNOT C. (1964)

Alimentation en eau du bassin Lorrain. (57)  
(L'Eau, 51ème année, n° 4, p. 180-184)

JEUNOT M.C. (1964)

L'alimentation en eau du bassin Lorrain. (57)  
(Techn. Eau et Assain. (belge), t. 18, n° 207, p. 46-47)

KLEIN L. (1960)

L'exhaure mixte de la mine de Saint-Pierremont. (02)  
(Société hydrotechnique de France, VIèmes journées de l'hydraulique (Nancy 28-30 juin 1960). L'Hydraulique souterraine, rapport n° 4, Mémoires publ. par la Houille Blanche, p. 440-446. Question IV : les eaux souterraines dans les Mines)

KOCH P. (1955)

Contribution à l'étude de la corrélation entre les précipitations, les débits des sources, et les niveaux des nappes dans le bassin amont de la Seine.

(La Houille Blanche, vol.10, n° spécial, B, p.619-626, 1955).

LAPPARENT A.F.de, COIN L. (1949)

Etude géologique et hydrologique des environs de Quatre-Champs (08).

(Ann. Soc. géol. Nord, Lille, t.69, p.68-85, 3 fig.).

LARUE P. (1910)

Géologie, hydrologie et agronomie appliquées à la vallée de Beaulches (89).

(Auxerre 1910).

LARUE P. (1921)

L'alimentation en eau dans le canton de Tonnerre (89).

(Bull. Soc. sci. hist. et nat. Yonne, 75ème vol., II Sc.nat., p.41-44)

LAUGIER R. (1957)

Le département de la Meuse. Etude géologique et hydrogéologique (55).

(Bull. Inst. nation. hyg., t.12, n°2, juin 1957).

LAUGIER R. (1959)

Etude hydrogéologique du cours inférieur de la Moselle en France.(57)

(Bull. Soc. géol. Fr., (7), I, p. 527-534)

LAUGIER R. (1961)

Notice géologique et hydrogéologique du département des Vosges (88).

(Bull. Inst. nation. hyg., t. 16, n° 4, juillet-août, p. 798-833)

LE COUPPEY DE LA FOREST M. (1900)

Exploration du bassin de la Nesle et des puits et cours d'eau souterrains de la Guinand.

(Comm. scient. perfect. Obs. mun. Montsouris, Paris)

LE COUPPEY DE LA FOREST M. (1902)

Etude des communications et cours d'eau souterrains de la région de la Vanne. (89)

(Comm. scient. perfect. Obs. mun. Montsouris, Paris, p. 307-344)

LE COUPPEY DE LA FOREST M. (1903)

Note sur les expériences à la fluorescéine et les recherches hydrologiques effectuées pour la ville d'Auxerre. (89)

(Bull. Soc. sc. hist. et nat. Yonne, t. 57, 1er sem., 16 p.)

LE COUPPEY DE LA FOREST M. (1903)

Note sur les recherches hydrologiques entreprises pour la ville de Paris dans les vallées de l'Yonne et de la Cure.

(Bull. Soc. sc. hist. et nat. Yonne, t. 57, 1er sem., 18 p.)

LE COUPPEY DE LA FOREST M. (1904)

Les eaux d'alluvions de l'Yonne et l'alimentation en eau potable de Coulanges-la-Vineuse. (89)

(Bull. Soc. sc. hist. et nat. Yonne, 1er sem. 8 p.)

LE COUPPEY DE LA FOREST M. (1904)

Sur la disparition des ruisseaux superficiels et des sources et sur la rapidité de leur enfouissement dans le département de l'Yonne. (89)

(Bull. Soc. sc. hist. et nat. Yonne, 2è sem., 12 p.)

LEMOINE P., HUMERY R., SOYER R. (1939)

Les forages profonds du bassin de Paris. La nappe artésienne des Sables verts.

(Mém. Mus. nation. hist. nat., Nelle série, t. XI)

LEPEZ R., SIRE B. (1963)

Enquête sanitaire rurale, Haute-Marne. (52)

(Bull. Inst. nation. hyg., t. 18, n° 3, p. 482-502)

LEPEZ R., SIRE B., MAUJOL L. (1963)

Enquête sanitaire rurale. Département de la Somme. (80)

(Bull. Inst. nation. hyg., t. 18, n° 6, p. 959-980, 1 carte)

LUCIUS M. (1923)

La genèse des eaux thermominérales de Mondorf-les-Bains. (57)

(Bull. Soc. nation. Eaux, n° 12)

MANGIN J.P. (1965)

Les trois aspects de l'eau et l'avenir de Dijon. (21)

(L'Eau, t. 52, n° 2, p. 89-95, 2 fig.)

MANTELET C. (1935)

La recherche et le captage des eaux souterraines en Haute-Marne. (52)

(Ed. Fédér. Agric. Haute-Marne)

MANTELET C. (1945)

Les nouveaux puits artésiens des environs de Troyes. (10)

(Mém. Soc. acad. Aube, t. XCIX, 33 p.)

MARTEL E.A. (1901)

La caverne de Trépail (Marne) et les rivières souterraines de la Craie. (51)

(Bull. Serv. carte géol. Fr., t. XIII, n° 88, 21 p., 1 c. dpl.h.t.)

MATHIEU G. (1946)

Remarques hydrogéologiques sur la communication fréquente des réseaux aquifères superposés contenus dans le Jurassique moyen de l'Est de la France.

(C.R. Soc. géol. Fr., 20 Mai, n° 9-10, p. 167-169)

MAUBEUGE P. (1956)

Hydrologie du bassin ferrifère lorrain. (57)  
1ère note

(Extr. Bull. Techn. Mines Fer. Fr., n° 42, 1er trimestre, 23 p.)

MAUBEUGE P. (1968)

Hydrologie du bassin ferrifère lorrain. (57)  
2ème note

(Extr. Bull. Techn. chambre syndicale des Mines de Fer Fr., n° 90, 1er trimestre)

MEGNIEN C. (1957)

Recherche d'eau dans les vallées sèches. Problème typique de Sacy. (89)

(Bull. Soc. géol., (6), VII, p. 929-935)

MEGNIEN C. (1959)

Le karst et la nappe dans la craie turonienne et sénonienne du bassin de la Vanne. (89)

(Bull. Soc. géol. (7), I, p. 456-460)

MEGNIEN C. (1960)

Caractères hydrologiques de la craie de l'Yonne. (89)

(A.I.H., C.R. Colloque problèmes relatifs à la nappe de la craie, Douai-Lille 1960, Ann. Soc. géol. Nord, t. LXXX, 4 1960, p. 242-249)

MEGNIEN C. (1960-1964)

Observations hydrogéologiques sur le Sud Est du bassin de Paris.

Circulations aquifères dans le Jurassique et le Crétacé de l'Yonne. (89)

(Thèse doct. 3<sup>e</sup> cycle, Fac. Sci. Paris, 1960)  
(Mém. B.R.G.M., n° 25, 287 p., 77 fig.)

MEGNIEN C. (1965)

Hydrogéologie de la haute vallée du Loing. (45-89)  
(résumé)

(Bull. Ass. Natur. Loing, Fontainebleau, t. 41, n° 3-4, p.28)

MEGNIEN C. (1966-1967)

Possibilités aquifères des alluvions du val de Seine entre Nogent sur Seine et Montereau. Résumé des recherches effectuées en 1965. (77)

(B.R.G.M., 1 fasc., 15 p., 6 fig., 1 carte)  
(B.R.G.M., Bull., n° 4, p. 41-53, 4 fig., 1 carte dpl.h.t.)

MERCIER S. (1951)

Notice géologique et hydrogéologique du département de la Meurthe et Moselle. (54)

(Bull. Inst. nation. hyg., 1951)

MEUNIER A. (1957)

Les richesses en eaux minérales des Vosges et de la Lorraine. Quelques conceptions récentes de l'activité des eaux. (54.88)

(Bull. Soc. sci. Nancy, t. 16, n° 4, p. 183-197)

MILLOT G., HELWIG L., JOST R. (1960)

Pollution des nappes aquifères par les hydrocarbures. Trois cas de pollution dans nos régions (NE de la France).

(Bull. Serv. carte géol. Alsace-Lorraine, t. 13, n° 1, p. 63-69)

MINOUX G. (1960)

Méthode et résultats d'études des gîtes aquifères du Trias inférieur et moyen dans le bassin vosgien.

(Société hydrotechnique de France, VIèmes journées de l'Hydraulique (Nancy 28-30 juin 1960). L'Hydraulique souterraine, rapport n° 5, Mémoires publ. par la Houille Blanche, p. 511-521. Question V : Eaux minérales)

OBELLIANNE J. (1963)

La commune de Gémonville (Meurthe-et-Moselle) et le problème des eaux de l'Aroffe. (54-88)

(Bull. Acad. et Soc. Lorraines Sci., t. 3, n° 2, p. 59-79, 2 fig.)

PERAULT P. (1964)

Coupes de forages de recherche d'eau. (Ecuelle, Champagne/Seine, Thomery, Melun, Fontainebleau). (77)

(Bull. Ass. Natur. Loing, Fontainebleau, t. 40, n° 3-4, p. 32-33)

PERRIN M. (1946)

Les eaux minérales ferrugineuses de la région lorraine. (57) "Journées thérapeutiques de Paris 1946"

(Paris, G. DOIN 1948, 24 X 46, p. 219-221)

PERRIN M. (1954)

Les eaux minérales de la région lorraine.(57)

(Mém. Acad. Stanislas, Nancy, sér. 6, t.38, p.21-36).

PIERRON R., MOINE C. (1950)

Hydrogéologie du département de la Marne (51).

(Enquête hydrogéologique et sanitaire ; Bull. Inst. nation. hyg., t.V, 1950, n°1, p.186-206).

POLVECHE J. (1960)

Remarque sur les possibilités aquifères des "Sables de Bracheux" dans l'Aisne (02).

(Soc. géol. Nord, Ann., t.80, n°3, p.157-160, 3 fig.). (+)

POLVECHE J. (1961)

Enquête géologique et hydrogéologique sur le département de l'Aisne (02).

(Bull. Inst. nation. hyg., t.16, n°2, 1961, p.443-507).

POLVECHE J. (1964)

L'enquête hydrogéologique et sanitaire en France.

(Suite 1)

Le problème de l'eau dans le département de l'Aisne(02).

(Terres et Eaux, t.17, n°43, p.19-22, 1 fig.).

ROBAUX A. (1935)

Sur une ligne de sources d'un type spécial à la limite du Portlandien et du Crétacé du SE du bassin de Paris.

(C.R. Congr. intern. Mines, Métall., géol., appl., 7è session 1935, p.683-690).

ROBILLOT J. (1950)

Esquisse d'une histoire de l'hydrographie de la Lorraine du N E. (57)

(Bull. Soc. hist. nat. Moselle, t.12, sér.3, n°36, p.43-59, 2 fig.).

ROULE S., MOINE C. (1959)

Enquête hydrogéologique et sanitaire. Département de la Meuse (XXVIè). (55)

(Bull. Inst. nation. hyg., t.14, n°3, p.659-683).

ROULE S. (1960)

Enquête sanitaire rurale. (Département de l'Aisne (02)).

(Bull. Inst. nation. hyg., t.15, n°3, p.517-538, 1 carte).

ROULE S., MAUJOL L. (1960)

Enquête sanitaire rurale. Département de l'Aisne (02).

(Bull. Inst. nation. hyg., t.15, n°4, p.681-705, 3 fig).

ROUVILLOIS A. (1954)

Hydrologie de la Craie de l'Oise (60) et de l'Aisne (02)  
d'après les forages.

(Bull. Mus. nation. hist. nat., 2è sér., t.XXVI, n°6, p.711-715).

SOMMELET H. (1965)

Etudes des ressources en eau sur le versant Ouest du département des Vosges (88), en vue de l'alimentation du bief de partage du canal de la Marne au Rhin.

(Thèse doct. 3è cycle, Fac. Sci. Univ. Strasbourg et Serv. géol. Alsace et Lorraine).

STCHEPINSKY V. (1962-1963)

Hydrogéologie de la Haute-Marne (52).

(Deuxième thèse doct. Fac. Sci. Paris, 1962, Bull. B.R.G.M., 1963, n°3, p.22-39).

TERNANT G. (1966)

L'alimentation en eau de la région Lorraine.

(Techn. Eau et Assain. (belge), n° 232, p. 45-56, 2 cartes)

TERNANT G. (1966)

L'alimentation en eau de la région Lorraine.  
(Suite)

(Techn. Eau et Assain. (belge), n° 233, p. 37-46)

THIEBAUT L. (1920)

Compte-rendu des données géologiques et hydrologiques  
recueillies au cours des recherches d'eau potable effectuées  
en Lorraine par les armées françaises.

(Ann. Ponts et chaussées, Mém. et doc. n°17, p.312-340, 1920).

TISSERANT J. (1963)

Deux expériences de coloration le long du canal des Ardennes  
entre Le Chesne et Semuy (08).

(Bull. Soc. hist. nat. Ardennes, t.52, 1962, n°92, p.52-57).

VIBERT A. (1937)

Hydrogéologie et hydrodynamique des nappes albiennes du bassin  
de Paris.

(Le Génie civil, vol. II-III, 1937, p.224-229).

WAHL J.B. (1961)

La spéléologie dans l'Est de la France.

(Spelunca, Bull., t.1, n°2, p.29-39, 3 fig.).

WARGNIER, MERCIER S. (1949)

Etude sur l'alimentation en eau potable des communes de Meurthe  
et Moselle (54).

(Ann. Mém. et notes techn. du Ministère de l'Agriculture, fasc.  
70).

WATERLOT J. (1953)

Essai de détermination de la provenance de l'eau de la source minérale des Sarrazins à Sermaize les Bains (51).

(Ann. Mines, Paris, t.142, n°11, p.17-27, fig.).

WATERLOT G. (1961)

Les alluvions de la Meuse, de l'Aisne et de quelques-uns de leurs affluents dans le département des Ardennes. Aperçu de leurs nappes aquifères (08).

(Soc. géol. Nord, Ann., t.81, 3è livr., p.221-231, 3fig.).

Anonyme

-(Génie rural) Marne (51) - Notice géologique et hydrogéologique

X. (1962)

Inventaire de l'Yonne (89).

(Aven, n°4, p.18-21, 4 pl.).

X. (1963)

Etude du bassin hydrogéologique de la Meuse entre Lerouville et Dun sur Meuse (55).

(B.R.G.M. Chron. Hydrogéol., n° 2, p. 149-152, 1 carte)

X. (1965)

Contribution à l'étude spéléologique des grottes d'Arcy sur Cure et de Saint More (89).

(Spelunca, Mém., n°4, 1964, p.139-152, 3 fig.).

X. (1966)

L'alimentation en eau de Thionville (57).

Techn. Sci. municip., t.61, n°10, p.354-356).

- III - MASSIF ARMORICAIN -

ARCHAMBAULT J. (1953)

Etude de la nappe du Haut-Brivet en vue de l'alimentation en eau de St-Nazaire (44).

(L'eau, n°6, juin 1953, p.81-85).

BIGOT A. (1902)

Sur les eaux des sources destinées éventuellement à l'alimentation de Cherbourg en eau potable (50).

(Bull. Soc. linéenne de Normandie, 5è sér., vol. 6, p.64-124).

BIGOT A. (1942)

Sur l'hydrologie de contact des terrains secondaires avec le Paléozoïque.

(Bull. Soc. linn. Normandie, 9è sér., vol.2, p.157-159).

BIGOT A. (1950)

Hydrogéologie du Calvados (14).

(Bull. Serv. carte géol. Fr., t.48, n°230, 1950, p.115).

BIGOT A. (1951)

Hydrogéologie du département de la Manche (50).

(Mém. Soc. Sci. nat. math., Cherbourg, t.45, 61p., tabl.).

BLAISE M.R. (1964)

Auto-épuration des eaux-exemples.

(Bull. Soc. chim., n°116, p.14).

BLANC A. (1959)

Les eaux potables et la radio-activité.

(C.R. Acad. agric., t.45, n°9, p.450-451).

COLLIN L. (1920)

Source de Kersugal, près d'Audierne. (29)

(Bull. Soc. géol. et minéral. Bretagne, t. 1, fasc. 2,  
p. 78-80)

COLLIN L. (1922)

Note sur les différents niveaux géologiques auxquels on  
rencontre les sources dans le Finistère. (29)

(Assoc. Fr. Avanc. Sci., Congr. Rouen 1921, p. 497-500)

COUFFON Dr O. (1928)

Captage de l'eau potable dans les sables de la Loire. (49)

(Bull. Soc. ét. sci. Angers, Nelle série, LVIII<sup>e</sup> année,  
p. XXVII)

COUFFON Dr O. (1932-1935)

Etudes hydrologiques communales. Notes diverses.  
"Revue d'hydrogéologie angevine".

1932 : 1<sup>ère</sup> année : n° 1 mars, n° 2 juin, n° 3 sept, n° 4 déc.

1933 : 2<sup>ème</sup> année : n° 1 mars, n° 2-3 juin-sept, n° 4 déc.

1934 : 3<sup>ème</sup> année : n° 1 mars, n° 2 juin, n° 3 sept, n° 4 déc.

1935 : 4<sup>ème</sup> année : n° 1 mars.

DANGEARD L. (1941)

Observations d'hydrogéologie sur le versant méridional des  
coëvrons, feuille 77, Mayenne. (53)

(Bull. Soc. linn. Normandie, 9<sup>ème</sup> série, vol. 2, p. 121-122)

DANGEARD L., PAREYN C. (1960)

Enquête géologique et hydrogéologique. Département du  
Calvados (14).

(Bull. Inst. nation. hyg., t.15, n°1, p.122-190, 6 fig.).

FABRE R. (1962)

Rapports (au nom de la commission des eaux minérales)  
concernant la demande d'autorisation d'exploitation à  
distance de l'eau minérale naturelle de la source dite  
"Sassay" située à Plancoët (22).

(Bull. Acad. nation. méd., t.146, n°9-10, p.151-155,  
1 fig.).

FERRONNIERE G. (1922)

Présence d'une nappe d'eau douce dans des sables situés  
au-dessous du niveau de la mer à Jaillé (Traict du Croisic)  
(44).

(Bull. Soc.géol.et minér. Bretagne, 1922, t.3, fasc.3,  
p.196-200).

FEUGUEUR L., SOYER R. (1960)

Contrôle géologique des tunnels de la région ouest  
de la S.N.C.F.

(Rev. gén. chem. fer fr., t.79, p.189-199, 8 fig.).

FEUGUEUR L., SOYER R. (1960)

Contrôle géologique des souterrains de la région ouest  
de la Société nationale des chemins de fer. Méthodes et  
résultats.

(Bull. Soc. géol. Fr. (1), V, 1959, p.485-492, 5 fig.)

FOURNIER G. (1963)

Possibilité de différencier par méthodes électriques les  
zones les plus perméables de celles offrant des risques  
de colmatage.(53)

(A.I.H., Mémoires t. IV, Réun. Rome 1961, p. 6-9, 5 fig;  
Rés. angl.)

GOSSELIN M. (1964)

Etude d'hydrogéologie. Un exemple d'utilisation d'un réservoir naturel souterrain.(haute vallée du Brivet).(44)  
(Ann. Ponts et chaussées, 134 année, n°3, p.219-247, 8 fig.,  
(Rés. angl.).

GRAINDOR M.J. (1954)

A propos d'un captage d'eau dans le Précambrien, à Couvains (50).  
(Bull. Soc. linn. Normandie, Caen, sér.9, vol.7, p.1-3, fig.).

JATTIOT A. (1963)

Programme général de recherches et de captages des eaux souterraines en Ille et Vilaine (35).  
(Terres et eaux, n°40, p.10-29, 2è trim. 1963).

KERFORNE F. (1914)

Sur l'existence de sources artésiennes dans le massif armoricain.  
(Rennes, Bull. Soc. sci. et méd. de l'Ouest, t.23, n° 3 et 4, p.66-68).

KERFORNE F. (1922)

Sur la recherche de l'eau potable dans le massif armoricain.  
(Bull. Soc.géol.et minér. Bretagne, 1922, t.3, fasc.2, p.122-128).

LAKSHMANAN J. (1963)

Une méthode de prospection originale en hydrogéologie :  
la gravimétrie. (Etude du bassin Tertiaire de Bruz-Chartres  
(S de Rennes). (35)

(A.I.H., Mémoires t. IV, Réun. Rome 1961, p. 10-11,  
2 fig., rés. angl.)

LAMOUCHE C. (1933)

Sur les premiers résultats des travaux du Service d'eau  
à Clisson. (44)

(Bull. Soc. sci. nat. ouest Fr. (5), III, p. VIII-X,  
(communications)

LAMOUCHE C. (1933)

L'eau potable dans la presqu'île guérandaise. (44)

(Paris, imp. commerciale, 5 rue Lamartine, 1 broch., 15 p.)

LEGUERINAIS J., MOINE C. (1958)

Enquête hydrogéologique et sanitaire. Département de la  
Mayenne (XXVè). (53)

(Bull. Inst. nation. hyg., t. 13, n° 3, p. 835-837, 3 fig.)

LEPEZ R., MAUJOL L. (1963)

Enquête sanitaire rurale. Département de la Manche. (50)

(Bull. Inst. nation. hyg., t. 18, n° 2, p. 259-280, 2 fig.)

MATHIEU G., WATERLOT G. (1943)

Résultats stratigraphiques et hydrogéologiques des forages  
du Pont-de-Lavaud, près de La-Couture. (85)

(Bull. Serv. carte géol. Fr., n° 212, t. XLIV, C.R. Coll.  
1942, p. 167-178)

MILON Y. (1952)

Hydrogéologie du département de la Loire-Atlantique. (44)

(Bull. Inst. nation. hyg., t. 7, n° 1, p. 227-236, 2 fig.)

MILON Y. (1961)

Le problème de l'eau en Bretagne.

(Bull. Soc. géol. et minér. Bretagne, Nelle série,  
fasc. 1-2, mai 1961, p. 123-131)

MUNCK F. (1963)

Méthodes géophysiques appliquées aux recherches hydrogéologiques. (35-44)

(B.R.G.M. Chron. hydrogéol., n° 2, p. 24-31, 2 pl.h.t.)

PATTE (1950)

La Vendée. (85)

Notices géologiques et hydrogéologiques départementales.

(Bull. Inst. nation. hyg.)

ROLLAND M. (1959)

Les recherches d'eaux souterraines pour l'alimentation en eau potable.

(Génie rural, t. 52, n° 10, p. 467-468-469)

ROLLAND M., RABU S. (1960)

Les méthodes de prospection utilisées en Ille et Vilaine pour la recherche d'eaux souterraines en vue de l'alimentation en eau potable des régions rurales. (35)

(Société hydrotechnique de France, VIèmes journées de l'Hydraulique (Nancy 28-30 juin 1960). L'Hydraulique souterraine. Question III : les eaux souterraines dans l'hydraulique urbaine. Evaluation des ressources en eau souterraine, rapport n° 4, 9 p.)

ROLLANDO Y. (1948)

Note sur l'hydrographie du Bas-Vannetais. (56)

(Bull. mens. Soc. polymath. Morbihan, t. 123, n° 1113, 2 p.)

ROULE S. (1959)

Enquête hydrogéologique et sanitaire. Département des Deux-Sèvres (XXVIIIè). (79)

(Bull. Inst. nation. hyg., t. 14, n° 5, p. 1055-1079)

ROULE S., MOINE C. (1959)

Enquête hydrogéologique et sanitaire. Département du Calvados. (14)

(Bull. Inst. nation. hyg., t. 14, n° 2, p. 523-548)

STEVENET Dr (1961)

Les Deux-Sèvres. (79)

Notices géologiques et hydrogéologiques départementales.

(Bull. Inst. nation. hyg., t. 16, n° 1, janvier-février)

TAILLEFER P. (1963)

L'alimentation en eau de l'agglomération rennaise. (35)

(Tech. Sci. municip., t. 58, n° 8-9, p. 289-296, 3 fig.)

TALUREAU R. (1963)

Grands aménagements régionaux, l'aménagement des ressources hydrauliques de la Bretagne. (22-29-35-36)

(Mém. et Trav. Soc. hydrot. Fr., n° 2, p. 136-145, 2 fig., Rés. angl., suppl. au n° 8, 1963, Houille Blanche)

TALUREAU R. (1964)

Ressources et besoins en eau de la Bretagne. (22-29-35-36)

(Techn. Eau et Assainissement (belge), t. 18, n° 207, p. 43-46)

Ressources et besoins en eau de la Bretagne. (22-29-35-36)

(L'Eau, t. 51, n° 4, p. 176-180)

TOUTAIN F. (1966)

Etude du sol et des eaux de la forêt de Fougères (35).

(Thèse doct. 3<sup>e</sup> cycle, spéc. Pédol. hydrogéol., Paris,  
1 vol., 191 + A22 + B6 p., 12 dpl. h.t., 1 carte dpl. h.t.,  
1 dpl. h.t. coul.).

TRICART J. (1962)

Etude des caractéristiques hydrologiques de la Vendée (85).

(Strasbourg, Centre géogr. appl., Lab. géogr. phys., 28p.,  
3 pl. h.t., 1 dpl. h.t.).

VIBERT A. (1960)

Evaluation des possibilités de débit d'un gisement aquifère profond dans un cas particulier (grès armoricains).

(Techn. Sci. municip., t.55, n°11, p.411-414, 1 fig.).

-----

- IV - VOSGES - ALSACE

AGARD P. (1958)

Continuation des travaux d'hydrogéologie à St.Pierrebois.  
(67)

(P'tit Minou, n° 29-30, 1 p.)

AGUIRRE MORALES BOGGIO A. (1966)

Etude hydrogéologique de la vallée de la Thur à son débouché dans la plaine d'Alsace. (68)

(Dipl. ét. sup., Fac. Sci. Strasbourg)

ARCHAMBAULT J. (1953)

La nappe pliocène au SW de Haguenau. (67)

(L'Eau, n° 1, p. 3-8)

BAULNY H. de (1964)

La Moder. Etude hydrologique. (67)

(Thèse doct. 3è cycle géol. dyn., Fac. Sci. Paris)

BERNERT G. (1965)

Etude hydrogéologique de la partie occidentale du Sundgau comprise entre les vallées de l'Ill et de la Doller. (68)

(Thèse 3ème cycle Géol. Hydrogéol., Fac. Sci. Univ. Strasbourg, 2 vol., 80 p., 139 pl.h.t., 23 dpl.h.t., 4 cartes coul. dpl.h.t.)

BOTH

Etude hydrogéologique des grès bigarrés (en cours).

(Région Lorraine. Etudes Serv. Carte géol. Alsace-Lorraine)

BREUSSE J.J. (1961)

La géophysique et la recherche de l'eau.

(Techn. Sci. municip., t. 56, n° 8-9, p. 305-316, 13 fig.)

BRIVIER (1963)

Ressources hydrominérales du Bas-Rhin et leur utilisation (67).

(Thèse doct., Fac. Méd. Strasbourg).

BRUNOTTE R., ACHTEN M. (1963)

De la connaissance et de la protection de la nappe phréatique de la plaine du Rhin (67-68).

(Techn. Sci. municip., t.58, n°6, p.213-222, 6 fig.).

BRUNOTTE R. (1963)

De la connaissance et de la protection de la nappe phréatique de la plaine du Rhin (67-68).

(B.R.G.M. Chron. Hydrogéol., n° 3, p. 23-24)

CASTANY G. (1967)

Principes de l'établissement des bilans d'eau. (68-13)

(Bull. B.R.G.M., n°3, p.1-19, 18 fig.).

CHAMART J.J. (1964)

Etude hydrogéologique et hydrodynamique de la région des bassins de stockage des saumures de Fessenheim (68).

(Dipl. Ing. Technique et Equipement rural, Univ. Strasbourg)

CHAPUY P. (1965)

Etude des caractéristiques hydrogéologiques des formations pliocènes de l'Alsace du Nord.

(Serv. Carte Géol. d'Alsace et de Lorraine)

CUTTOLI M. (1964)

L'eau et l'expansion économique de l'Alsace (67-68).

(L'Eau, t.51, n°8, p.387-390, 1 fig.).

DENOZIERE P. (1960)

Le dispositif d'observation de la nappe phréatique de la plaine d'Alsace.

(Société hydrotechnique de France, VIèmes journées de l'hydraulique (Nancy 28-30 juin 1960). L'Hydraulique souterraine, question II : les eaux souterraines en Agriculture, rapport n° 3)

DJEGAL A. (1964)

Etude hydrogéologique de la plaine du Rhin, secteur Bâle, Blodelsheim. Influence du canal de Huningue sur la nappe phréatique. (68)

(Dipl. Ing. Technique et Equip. rural, Univ. Strasbourg)

DUBOIS G., SAUER O. (1949)

L'alimentation en eau potable en Alsace. (67-68)

(Courrier S.I.E.S., n° 67, 16 p.)

DUBUS J. (1958-1959)

Etude hydrogéologique du bassin de la Lauch, en amont de Guebwiller. (68)

(Thèse 3è cycle, Fac. Sci. Paris)

DURAND C. (1956)

Petite histoire des essais de repérage du ruisseau souterrain de Debain à Sans-Vallois. Comment la grande expérience de coloration et le camp spéléologique de l'été 1955 ont été pour le G.S.P.V., un succès scientifique satisfaisant. (88)

(P'tit Minou, t. 19, 5 p., 1 fig.)

DURAND C. (1959)

Petite histoire des essais de repérage du ruisseau souterrain de Debain à Sans-Vallois (suite). Observations diverses enregistrées pendant trois mois, du 22 août au 13 novembre 1955. (88)

(P'tit Minou, n° 31, p. 11-12)

DURAND C. (1962)

Petite histoire des essais de repérage du ruisseau souterrain de Debain à Sans-Vallois (suite). (à suivre). (88)

(P'tit Minou, n° 43, p. 2-8)

FABRE R. (1962)

Concernant une demande d'autorisation d'exploitation d'une source d'eau minérale naturelle dénommée "Général Michel n°2", située à Morsbronn (67).

(Bull. Acad. nation. Méd., t.146, n°9-10, p.163-169, 1fig.).

FABRE R. (1963)

Rapport concernant la demande d'autorisation d'exploitation à distance de l'eau minérale de la source dite "Souveraine" située à Contrexéville (88).

(Bull. Acad. nation. Méd., t.147, n°1-2, p.32-37, 1 fig.).

FABRE R. (1966)

Concernant la demande d'autorisation d'exploitation à l'émergence et après transport à distance, de la source d'eau minérale naturelle dite "Alliot" située au Val d'Ajol (88).

(Bull. Acad. nation. Méd., t.150, n°21-22, p.382-390, 1 fig.).

FERNANDOPULLE D. (1962)

La Fecht. Etude hydrologique.

(Thèse doct. 3è cycle géogr. phys., Fac. Sci. Paris)

FIDEL P. (1935)

L'état aquifère des alluvions de la plaine d'Alsace (68).

(Bull. Soc. ind. Mulhouse, t.101, n°6, p.319-341).

FISCHER R. (1964)

Analyse des modifications de la nappe phréatique de la plaine du Rhin sous l'effet des travaux du barrage Vogelgrün (68).

(Dipl. Ing. Ecol. Nat. Ing. Strasbourg)

FORTUNET P. (1962)

Etude hydrogéologique de la zone sud de Strasbourg (67).

(Dipl. Ing. Techn. Equip. rural, Univ. Strasbourg)

FRAUEL J.P. (1961)

Etude de la nappe aquifère des formations pliocènes et quaternaires des environs de Haguenau (67).

(Dipl. ét. sup., Fac. Sci. Strasbourg).

GENDRIN P., MILLOT G., SIMLER L. (1957)

Etude de la nappe phréatique de la plaine du Haut-Rhin (68).

(Mém. Serv. carte géol. d'Alsace et de Lorraine, n°15, 1957, 2 vol.).

GLANGEAUD L. (1952)

Territoire de Belfort (90)

Notices géologiques et hydrogéologiques départementales.

(Bull. Inst. nation. hyg.).

GRENET B. (1964)

La Zorn. Etude hydrologique.

(Thèse doct. 3è cycle, Fac. Sci. Paris).

HELWIG L. (1959)

La nappe phréatique de la Doller (68).

(Bull. Serv. carte géol. Alsace-Lorraine, 1959, t.2, fasc. 2, p.25).

HELWIG L. (1962)

L'alimentation en eau de Mulhouse (68).

(Techn. Sci. municip., t.57, n°3, p.95-114, 15 fig.).

JANTHIAL G. (1966)

Etude hydrogéologique du Horst du Hochwald.

(Dipl. Ing. Techn. Equip. rural, Univ. Strasbourg)

JURAIN G. (1955)

Sur la teneur en uranium d'eaux thermales du sud des Vosges (70-88).

(C.R. Acad. Sci. Paris, t.241, n°21, p.1482-1485).

JURAIN G. (1960)

Moyens et résultats d'étude de la radioactivité due au radon dans les eaux naturelles.

(Géochim. cosmochim. Acta, G.B., t.20, n°1, p.51-82, 3 cartes, 1 pl. h.t., 12 fig. (Rés. angl. p.51)).

KAYSER P., MEUNIER A. (1964)

Teneur en radioéléments naturels ( $U^{nat}$ ,  $Th^{nat}$ ,  $K^{40}$ ,  $Ra^{226}$ , et  $Pb^{210}$ ) des eaux thermales de Plombières les Bains (88).

(Ann. pharm., t.22, n°5, p.365-372, fig.).

LANGENFELD F. (1966)

Etude hydrogéologique des grès rhétiens dans le département de la Moselle (57).

(Thèse doct. 3è cycle, Fac. Sci. Univ. Strasbourg et Serv. géol. d'Alsace et Lorraine).

LAROUÏ V. (1966-1967)

Etude hydrogéologique de la région comprise entre Altkirch et Dannemarie. Création d'un lac artificiel à Carspach (68).

(Dipl. Ing. Techn. Equip. rural, Univ. Strasbourg)

LAUGIER R. (1961)

Vosges (88)

Notices géologiques et hydrogéologiques départementales.

(Bull. Inst. nation. hyg., t. 16, n° 4, juillet-août, p.798-833)

LE BRIS (1964)

Etude hydrogéologique de la nappe du grès vosgien dans la zone limitée par la Sarre et son affluent la Nied allemande (1964).

(Région Lorraine. Etudes Serv. Carte géol. Alsace-Lorraine)

LEGAGNEUR G. (1966)

Etude hydrogéologique de la vallée de la Sarre entre Sarre-Union et Herbitzheim (67).

(Thèse doct. 3<sup>e</sup> cycle, Fac. Sci. Strasbourg).

LEMIRE J. (1954)

La coloration du ruisseau des sources Giliotte-Bois du Chenal-Girmont (88).

(P'tit Minou, Groupe spéléo-préhistorique vosgien, n°13, 2 p., fig.).

LEPEZ R., SIRE B., MAUJOL L. (1963)

Enquête sanitaire rurale. Département du Haut-Rhin (68).

(Bull. Inst. nation. hyg., t.18, n°4, p.703-722, 1 fig.).

MANOEL FILHO J. (1965)

Etude hydrodynamique de la nappe des grès vosgiens du massif du Crax région d'Andlau (67).

MATHIEU G. (1949)

Observations paléontologiques et hydrogéologiques à Bussang (88).

(C.R. Soc. géol.Fr.,(5), XIX. p.324-326).

MEUNIER A. (1957)

Les richesses en eaux minérales des Vosges et de la Lorraine  
Quelques conceptions récentes de l'activité des eaux. (88-57)

(Bull. Soc. Sci. Nancy, t.16, n°4, p.183-197).

- MEYER, MEYER, TRAUNECKER C. et al. (1962)  
Lauw. Coloration du ruisseau souterrain du Höhlenstein (68).  
(Sous Terre, n°11, p.22).
- MIEG M. (1903)  
Notes et documents relatifs aux besoins hydrogéologiques  
de Mulhouse (68).  
(Bull. Soc. Ind. Mulhouse, t.83, p.233, 1903).
- MILLOT G., HELWIG L., JOST R. (1960)  
Pollution des nappes aquifères par les hydrocarbures.  
(Bull. Serv. carte géol. Alsace-Lorraine, t.13, 1, p.63-70,  
1960).
- MILLOT G., SIMLER L., DENOZIERE P., HIRTZ J.M., ASTIER J.L. (1961)  
Etude hydrogéologique par prospection électrique du cône  
de déjection de l'Andlau (67).  
(Bull. Serv. carte géol. Alsace-Lorraine, t.14, 2, p.27-37,  
1961).
- MILLOT G., von ELLER J.P., SIMLER L., SITTNER J. (1963)  
Notice géologique et hydrogéologique du département du Bas-  
Rhin (67).  
(Bull. Serv. carte géol. Alsace-Lorraine, t.16, 2, p.73-  
113, 1963).
- MINOUX G. (1958)  
Nouvelles observations sur la découverte triasique et son  
substratum dans la région occidentale des Vosges. Les  
forages de Vittel, Contrexéville et Lamarche (88).  
(Bull. Soc. géol.Fr., (8), III, p.213-236, 5 fig., 1 dpl.h.t.).

DA FRANCA RIBEIRO DOS ANJOS N. (1965)

Etude du mécanisme de la salure de la nappe phréatique à l'amont de Colmar (68).

(Dipl. ét. sup. Fac. Sci. Strasbourg).

NOLIN B. (1963)

La haute vallée de l'Ill (partie centrale du Sundgau).  
Etude hydrologique. (68)

(Thèse doct. 3<sup>e</sup> cycle, Fac. Sci. Paris)

PASSAQUI B. (1963)

Cavités et particularités hydrogéologiques diverses.  
Régions de Neufchâteau et départements limitrophes (88-52-54-55).

(P'tit Minou, n°47, p.11-17).

REBOUCAS da CUNHA A. (1964)

Etude hydrogéologique de la région comprise entre les vallées de la Bruche et du Giessen (68).

(Dipl. ét. sup., Fac. Sci. Strasbourg).

RIQUOIS A. (1963)

Etude hydrogéologique du secteur nord de la plaine du Rhin, dans le cadre de son aménagement industriel (67).

(Dipl. Ing. Techn. Equip. rural, Univ. Strasbourg)

RIT A. (1962)

Etude hydrologique du bassin de la Bruche (68).

(Thèse doct. 3<sup>e</sup>ème cycle, Fac. Sci. Strasbourg)

SACKMAN L.A., ZILLIOX L. (1963)

Pollution et protection des nappes d'eau souterraines.

(B.R.G.M. Chron. hydrogéol., n° 3, p. 25-26)

SEZE R. de (1963)

Etude hydrologique du bassin de la Liepvrette et du Giessen (1963).

(Thèse doct. 3<sup>e</sup> cycle, Fac. Sci. Strasbourg)

SIMLER L. (1961)

Etude de la nappe phréatique de la plaine du Bas-Rhin.(67)

(Thèse doct. 3<sup>e</sup> cycle, Fac. Sci. Strasbourg)

SIMLER L., MILLOT G. (1963)

Etude de la nappe phréatique de la plaine du Bas-Rhin.(67)

(C.R. Réunion Rome A.I.H. 1961, Notes extraordinaires, p. 289-292, 2 fig.)

SIMLER L. (1965)

En all. et en fr. (Aspects hydrogéologiques et économiques des problèmes de l'eau en Alsace. (67-68)

(Gas-u. Wasserfach, Dtsch., t. 106, n° 30, p.281-828,3 fig.)

SIMON E. (1948)

Contribution expérimentale à l'étude physique, chimique et biologique de l'eau minérale de Breuil, source Marie-Christine. (71)

(Thèse Univ. pharm. Strasbourg, in 8<sup>e</sup>, 255 p., 31 fig.)

SOMMELET H. (1964)

Bassin versant de la Sarre. Etude hydrologique de la région du Bief de partage des Vosges. Canal de la Marne au Rhin et des Houillères de la Sarre.

(Thèse doct. 3<sup>e</sup>ème cycle, Fac. Sci. Strasbourg)

TRAUNECKER C. (1962)

Le ruisseau souterrain de la Grotte du Hohlenstein.  
(Sous Terre, n° 11, p. 27-28, 1 carte dpl.h.t.)

VILLAÇA (1963)

Etude hydrogéologique du secteur central de la plaine du Rhin et de l'incidence du barrage hydroélectrique de Marckolsheim sur le comportement de la nappe phréatique.  
(Dipl. Ing. Tech. Equip. rural, Univ. Strasbourg)

Anonyme

X. (1959)

Circulation des eaux dans les nappes alluviales.  
(Bull. Ass. Fr. ét. eaux, t. 9, n° 81, p. 6)

X. (1960)

Essai de répertoire des cavités. Dolines, grottes, pertes et résurgences vosgiennes.  
(P'tit Minou, n° 36, p. 31-33)

X. (1963)

Un organisme permanent d'étude sur l'hydrologie d'une région.  
(C.R. Acad. Agric., n° 1, t. 49, p. 37)

X. (1962)

La commission interministérielle d'étude de la nappe phréatique de la plaine du Rhin (Strasbourg).  
(Minist. Agric., Minist. Industr., Serv. carte géol. Alsace-Lorraine)

- V - MASSIF CENTRAL

ABRARD R. (1953)

Notice géologique et hydrogéologique du département de la Nièvre (58).

(Bull. Inst. nation. hyg., 1953 , t.8, n°3, p.556-602, fig.).

ACCOYER P., MONERON S., PERET J. (1963)

Le bore et l'arsenic dans les eaux de Vichy (03).

(Bull. Acad. nation. méd., t.147, n°33-34, p.678-681).

ACCOYER P., PERON A. (1965)

Dosage du phosphore dans les eaux de Vichy-Etat (03).

(Bull. Acad. nation. méd., t.149, n°3-4, p.35-36).

ALVINERIE J., DEGOT B., LEVEQUE P., VIGNEAUX M. (1966)

Activité en tritium et caractéristiques chimiques des eaux du lac Pavin (63).

(C.R. Acad. Sci. Paris, t.262, n°8-D, p.846-849, 2 fig.).

ARMAND L. (1933)

Sur quelques sources minérales du Plateau Central.

(Rev. Ind. Minér., n° 300, 15 juin, 1ère partie, Mémoires, p.270-278)

ARMAND L. (1934)

Considérations hydrologiques sur quelques sources minérales du Massif Central.

(Ann. Inst. hydr. et climat., t.IX, 1934, p.221).

ARMAND L. (1934)

Etude des sources gazeuses et particulièrement des sources obtenues par forage dans le bassin de Vichy (03).

(Ann. Inst. hydr. et climat., t.IX, 1934, p.77-138, et Ann. Mines Paris, t.5, p.341-431).

ARMAND L., BLANQUET L. (1934)

Les eaux minérales de Chateldon et leur radioactivité (63).

(Ann. Miner., t.5, 1934, p.82).

ASTRE G. (1946)

Rôle aquifère des alluvions tuffacées dans les vallées sèches du Quercy. (24-46-47-82)

(Bull. Soc. géol. Fr., t. 16, n° 4-6, p. 363-369, 1 fig.)

ASTRE G. (1949)

Ressources phréatiques de la nappe alluviale de Biars sur Cère, Lot, près de Beaulieu. (46)

(Bull. Soc. hist. nat. Toulouse, t. 84, n° 1-2, p. 110-112)

AUBIGNAT A. (1961)

Observations sur les émergences minérales du bassin de Châtelguyon. (63)

(Société hydrotechnique de France, VIèmes journées de l'Hydraulique (Nancy 28-30 juin 1960). L'Hydraulique souterraine, question V : Eaux minérales, rapport n° 1)

AURIAT S. (1957-1959)

Etude des sondages et captages dans quelques coulées de la Chaîne des Puys (Balmet, Côme, Louchadière, Aydat et Tiretaine. (63)

(Dipl. ét. sup., Fac. Sci., Univ. Clermont-Ferrand)  
(Rev. Sci. nat. Auvergne, vol. 23, fasc. 3-4, p. 98-141, 14 fig.)

AYMARD A. (1872)

Nomenclature des sources d'eau minérale de la Haute-Loire. (43)

(Ann. Soc. agr. du Puy, p. 99)

BADIN L., MICHEL R. (1955)

Etude hydrogéologique des nappes alluviales de l'Allier et de la Dore dans le département du Puy-de-Dôme (Résultats d'une première campagne de sondages (63).

(Rev. Sci. nat. Auvergne, n.s. vol. 21, fasc. 1-2, p. 41-100)

- BALAZUC J. (1956)  
Spéléologie du Département de l'Ardèche (07).  
(Rassegna Speleologica italiana Memoria II, Como Italia)
- BALDIT A. (1910-1911)  
Recherches sur la radioactivité des sources minérales du Velay (43).  
(Bull. hist. sci. litt. artist. Soc. sci. et agr. de la Haute Loire, 1ère année, fasc. 1, p. 65)
- BALDIT A. (1925)  
Sur un alignement des sources radioactives dans la région du Velay (43).  
(C.R. Acad. sci., t. 180, 1er semestre, p. 1026)
- BALSAN L. (1946)  
Spéléologie du département de l'Aveyron (12).  
Essai d'inventaire géographique, descriptif et bibliographique.  
(Mém. Soc. Let. Sci. Arts Aveyron, t. 26, Rodez)
- BARBEDETTE R., PAUTRE A. (1959)  
Perçement de galerie en terrain difficile : méthode des injections à l'avancement.  
(Monde souterrain, t. 25, n° 112, p. 336-340, 10 fig.)
- BERTHELOT C. (1935)  
Les sources thermominérales du Mont-Dore (63)  
(La Nature, 1935, p. 452)
- BLANQUET L., ARMAND L. (1936)  
Des eaux bicarbonatées ferrugineuses d'Auvergne. Les sources de Bernadic. Région d'Ardes-sur-Couze (63).  
(Ann. Soc. hydr. de Paris, n° 4, années 1935-1936)
- BLANQUET L., AUBIGNAT A., CUVELIER R., TRONCHE P., LA TOUR J. de (1950)  
Le bassin hydrominéral de Chaudesaigues (15).  
(Ann. Inst. hydrol. et climatol., t. XXI, fasc. 2, p. 109-136)  
(Ann. Inst. hydrol. et climatol. Paris, t. XXXI - n° 70, p. 109-136, T tabl., fig.)

BLANQUET L. (1950)

L'Institut d'hydrologie de Clermont-Ferrand. (63)

(Actes 68<sup>e</sup> Congr. Ass. fr. av. Sci., Clermont-Ferrand,  
p. 192-193)

BLANQUET P. et L., CUVELIER R. (1950)

Potentiel d'oxydoréduction des eaux minérales du Centre.

(Actes 68<sup>e</sup> Congr. Ass. fr. av. Sci., Clermont-Ferrand,  
p. 193-195, tabl., fig.)

BLANQUET L. (1950)

Remarques sur le contrôle des eaux minérales dans le  
Centre.

(Actes 68<sup>e</sup> Congr. Ass. fr. av. Sci., Clermont-Ferrand,  
p. 216-217)

BOUT P. (1958-1959)

Enquête géologique et hydrogéologique en Haute-Loire.(43)

(Bull. Inst. nation. hyg., t. 13, n<sup>o</sup> 4, oct.-déc. 1958,  
p. 1086-1186, 1<sup>ère</sup> partie ; t. 14, n<sup>o</sup> 1, janv.-fév. 1959,  
p. 217-303, 9 fig., 2<sup>ème</sup> et 3<sup>ème</sup> parties)

CADIN F. (s.d.)

Exemple d'étude hydrogéologique appliqué à un tracé  
d'autoroute.

(Dipl. Et. sup. Montpellier 5.6.3.)

CAPPUS P. (1960)

Bassin expérimental d'Alrance. Etude des lois de l'écoulement. Application au calcul et à la prévision des débits (12).

(Mém. trav. soc. hydrotech. Fr., n°1, p.59-86, 14 fig. (Rés. angl., p.59)).

CAVAILLE A. (1955)

Le karst des gorges de l'Aveyron. Etude morphogéologique et hydrologique (12).

(Premier Congr. internat. spéléo., Paris 1953, t.2, p.91-104, 5 fig.).

CAVAILLE A., MARTY L. (1963)

Pompages et explorations en Quercy.

(Spelunca, t.3, n°1, p.7-19, 4 fig.).

CHAIGNEAU M., AUBIGNAT A. (1967)

Sur les gaz de la source "César" de Néris les Bains et leur teneur en hélium (03).

(Ann. pharm. fr., vol. 25, n°9-10, p.645-647).

CHAPOUTHIER P. (1962)

Grands aménagements hydrauliques.

(La Rev. Ingén., t. 15, n° 143, oct., p. 30-32, 2 fig.)

COLLIER D. (1963)

Pédologie et agronomie de la Limagne calcaire.

(Bull. Ass. fr. ét. sol., n°9, p.363-374).

CORRE A. (1947)

Le pH et le rH des eaux minérales de Vichy (03).

(Thèse doct. pharm. Strasbourg). (185 p., 32 fig.).

CUVELIER R., TRONCHE P., ANDRAUD G. et al. (1963)

Recherches sur la présence et la nature des substances organiques dans les eaux minérales. Application aux eaux de Chatel-Guyon (63).

(Ann. Inst. hydrol. et climatol., t.31, n°88-89, p.17-38, 1 fig.).

DASTUGUE G. (1932)

Les eaux minérales de Châteauneuf-les-Bains (63).

(Ann. Inst. nation. hydr. et climatol., VIII, fasc. 2, n° 28, p. 143-153)

DESPOIS J., JURAIN G. (1964-1965)

Etude de la circulation de l'eau dans une fracture d'un massif granitique. Conséquences sur la prospection des gisements uranifères.

(Sci. Terre, t. 10, n° 1, p. 25-34, fig., (Rés. angl., all., r.)).

DIDIER P., GUILHOT R. (1958)

Monographie hydrologique de l'Eyrieux. Résumé de l'étude présentée à la Société hydrotechnique de France.

(La Houille Blanche, n° spéc. B, p. 729-731, 1 fig.)

DOLLFUS G.F. (1894)

Recherches géologiques sur les environs de Vichy (03).

(Paris 1894).

DOSSEUR H. (1965)

Contribution à l'étude hydrologique et hydrogéologique du bassin expérimental d'Alrance (12).

(Thèse doct. 3<sup>e</sup> cycle, Fac. Sci. Univ. Montpellier, C.E.R.H.).

DUBOIS P. (1962)

Deux expériences de coloration à la bordure méridionale des Cévennes.

(Spelunca, Mém., n° 2, p. 41-50, 3 fig.).

EIGENBRODT A. (1961)

Die Wasserversorgung der Stadt Paris.

III.- Problème der Wasserversorgung des Pariser Grossraumes.

(Gas- u. Wasserfach, Dtsch., t. 102, n° 7, p. 188-192, 3 fig.).

ESCHER B.G. (1951)

Une remarque sur l'hydrologie de Lascaux (24).  
(C.R. Acad. Sci. Paris, t.232, n°17, p.1572-1574).

FABRE R. (1962)

Concernant une demande d'autorisation d'exploiter comme source d'eau minérale naturelle la source dite "Arverna" située à Volvic (63).

(Bull. Acad. nation. méd., t.146, n°9-10, p.156-162, 1 fig.).

FABRE R. (1963)

Concernant une demande d'autorisation d'exploitation de la source d'eau minérale naturelle dite "Daubet" située à Alvernac (46).

(Bull. Acad. nation. méd., t.147, n°11-13, p.244-251, 1 fig.).

FABRE R. (1963)

Demande de classement comme station hydro-minérale de la fraction de la commune d'Allègre dite "Les Fumades" (43).

(Bull. Acad. nation. méd., t.147, n°11-13, p.240-243).

FABRE R. (1964)

Concernant une demande d'autorisation d'exploitation, comme eau minérale naturelle, de l'eau de la source dite "Vivesaygues" située à Sainte Geneviève sur Argence (12).

(Bull. Acad. nation. méd., t.148, n°7-8, p.103-110, fig.).

FAGES-BONNERY A. (1958)

Un aspect de l'aménagement hydraulique de la Montagne Noire et de l'alimentation en eau potable de la région de Carcassonne. Les syndicats oriental et sud-oriental des eaux de la Montagne Noire (11).

(La Techn. sanit. et municip., 53ème année, n° 1, janvier, p. 19-27, 7 fig.)

FONTES J.C., GLANGEAUD L., GONFIANTINI R., et al. (1963)

Composition isotopique et origine des eaux et gaz thermaux du Massif Central.

(C.R. Acad. sci., t.256, n°2, p.472-474, 1 fig.).

GACHON L. (1955)

Les terrains volcaniques en Auvergne. Les réserves hydrauliques, hydrothermales comprises.

(Rev. Ind. Mines, Saint-Etienne, vol.36, n°616, p.80-84, 5 fig.).

GAJAC J. (1962)

Etude spéléomorphologique d'une résurgence temporaire : La Grotte de la Clujade (Gorges du Tarn, (48).

(Spelunca, Mém., n°2, p.58).

GALLOCHER P. (1947)

Bordure sud-ouest du Massif Central. Contribution à l'étude du réseau spéléo-hydrologique de la Fendeille Sorèze (81).

(Ann. spéléo. 2, n°1, p.41-60, fig.).

GENY P. (1963)

Contribution à l'étude hydrogéologique et pédologique des terrasses alluviales de l'Allier et de la Sioule en amont de St-Pourçain-sur-Sioule (03).

(Thèse doct., 3è cycle, Paris, 1962-63, Spéc. géol.dyn., 150 p., 35 pl.).

GEZE B. (1948)

La capture souterraine du Thioré (versant atlantique) par le Jaur (versant méditerranéen (81).

(C.R. Séances Acad. sci., t.227, p.1395-1397).

(Ann. spéléo, t. 3, p. 233-242)

GLANGEAUD P. (1908)

Sur la continuité des phénomènes orogéniques dans une partie du Massif Central aux époques oligocène et miocène et sur leurs relations avec les phénomènes volcaniques et hydrologiques.

(Bull. Soc. géol., (4), VIII, p. 272)

GLANGEAUD P. (1908)

Sur l'extension des dépressions oligocènes dans une partie du Massif Central et sur leur rôle au point de vue hydrologique.

(C.R. Acad. Sci., t.146, p.432).

GLANGEAUD P. (1920)

Le geyser des Martres d'Artières (63).

(C.R. Acad. Sc. Fr., t. 170, p. 888)

GLANGEAUD P. (1920)

Le grand sillon houiller du Massif Central et ses abords à l'époque tertiaire. Son rôle hydrologique.

(C.R. som. Soc.géol.Fr., t.20, 4è sér., p.72-73)

GLANGEAUD P. (1924)

Le bassin hydrominéral et thermal de St-Nectaire (63).

(Ann. Inst. hydr. et climat., t. II, n° 2 avril-juin, p.93-125)

GLANGEAUD P. (1925)

Le bassin hydrominéral et thermal de St-Nectaire (63).

(Bull. soc. hist. nat. d'Auvergne :

- n° 7 janvier p. 26-43

- n° 8 juin p. 49-62)

GLANGEAUD P. (1927)

Etude hydrogéologique sur les sources minérales de Royat (63).

(Ann. Inst. hydr. et climat., t. V, n° 2 avril-juin, p. 123-137)

GLANGEAUD P. (1927)

Sur l'origine des sources minérales fumerolliennes de Royat (63).

(C.R. Acad. sci.Fr., t. 184, p. 1299)

GODONNECHE (1964)

L'hydrologie à Clermont-Ferrand au XIX<sup>e</sup> siècle (63).  
(C.R. 88<sup>e</sup> Congr. Soc. savantes, Clermont-Ferrand, 1963,  
Sect. Sci., t.3, p.99-108).

GOUZES R., SAUVEL C., PALOC H. (1959)

Etude hydrogéologique des sources minérales de la région  
de Camarès :  
- A Groupe de Silvanès  
- B Groupe de Prugnes, le Cayla, Andabre (12).  
(Doc. inéd. C.E.R.H. Montpellier)

GUERRET M. (1951)

La Cesse Minervoise : pertes et résurgences (11-34).  
(Montauban J. Busson éd., 1 broch., 40 p., 6 pl.).

GUILLERD A. (1925)

Protection géologique et sanitaire des eaux thermo-minérales,  
le bassin de Vichy(03).  
(Ann. hyg., Paris, t.3, p.487-537).

JACQUET C. (1929)

Contribution à l'étude de la radio-activité des eaux minérales  
du département du Puy de Dôme (63).  
(Bull. Inst. et Observ. phys. du Globe du Puy de Dôme, t.1).

JEZEQUEL F., CUNHAC R. (1963)

Etude hydrogéologique du bassin de Lantouy (46-12).  
(Spelunca, Mém. n°3, Actes congr. Millau 1963, p.115-126).

JOUBARD H. (1965)

Contribution à l'étude climatologique et hydrologique du  
bassin de Vic-sur-Cère (15).  
(Thèse doct. pharm. Clermont-Ferrand, 1964, Aurillac,  
impr. Gerbert. In 8<sup>e</sup>, 103 p., 12 pl.h.t., 1 dpl.h.t.).

JUNG J. (1939)

Introduction à l'étude de la température des sources dans les départements du Puy-de-Dôme, du Cantal, de la Corrèze et de la Haute-Loire (63-15-19-43).

(Rev. Sci. nat. Auvergne, vol.5, fasc. 3-4, p.73-79)

JUNG J. (1946)

Géologie de l'Auvergne et de ses confins bourbonnais et limousins.

(Mém. Serv. carte géol., 371 p., 135 fig.).

LAPADU-HARGUES P., MONTPEYROUX J., VIE G. (1962)

Sur le nouveau sondage d'Alvignac-les-Eaux (46).

(C.R. Soc.géol.Fr.,n°1, p.26).

LAUNAY L. de (1888)

Mémoire sur les sources minérales de Bourbon l'Archambault (03).

(Ann. Mines, 8è sér., t.13, p.429).

LAUNAY L. de (1895)

Les sources thermales de Nérès (03) et d'Evaux (23).

(C.R. Acad. Sci. t.120, p. 63)

LAUNAY L. de (1895)

Sur la relation des sources thermales de Nérès et d'Evaux avec les dislocations anciennes du Plateau Central (03-23).

(C.R. Acad. Sci. t.120, p.1288-1291).

LAUNAY L. de (1906)

Observations géologiques sur quelques sources thermales : Chaudesaigues-Mont d'Ore (15-63).

(Ann. Mines, t.IX, 10è sér., p.5).

LAVAUUR G. de. (1949)

Introduction à une étude hydrogéologique du Causse de Gréalou Saint-Chels (46).

(Ann. spéléo., Paris, t.4, n°2, p.69-75, fig.).

LECOINTRE G., MATHIEU G. (1959)

Une ligne de forages Nord-Sud dans le Jurassique à l'Ouest du Plateau Central.

(Bur. Rech. Géol. Géophys. Min., publ., n°22, p.105-119, 3 fig.).

LECOQ H. (1871)

L'eau sur le Plateau Central de la France.

(Paris, Baillière 1871, 394 p.).

LEGUERINAISJ., MOINE C. (1958).

Enquête hydrogéologique et sanitaire. Département de la Loire (XXIVè). (42)

(Bull. Inst. nation. hyg., t.13, n°1, p.175-205, 3 fig.).

LEPAPE A., GESLIN M. (1946)

Radioactivité des sources de quelques stations du Massif Central (Vichy, Royat, Châtel-Guyon). (03, 63)

(Ann. Inst.hydrol.et climatol,t.17, n°1, p.1-12).

LEPAPE A. (1947)

Physico-chimie et géochimie des sources hydrominérales du Massif Central. (Leçons professées au Collège de France en 1946-1947, résumé).

(Ann. Coll. France, t.47, n°54-65).

LE PEINTRE M., OLIVIER R. (1952)

Détermination polarographique de la valence de l'arsenic dans les eaux thermales de la Bourboule (63).

(C.R. Acad. Sci., t.234, n°3, p.353-355).

LE PEINTRE Cl. (1963)

Valence du sélénium dans les eaux minérales de la Roche-Posay (86).

(C.R. Acad. Sci., t.257, n°2, p.482-485).

- LEPEZ R., SIRE B., MAUJOL L. (1964)  
Enquête sanitaire rurale. Département de l'Ardèche (07).  
(Bull. Inst. nation. hyg., t.19, n°1, p.157-184, 1 carte  
coul.).
- LEVEQUE P. (1966)  
Age des eaux souterraines.  
(In "Session de recyclage en hydrogéologie. Compte-rendu  
des séances". Ecole nation. Ponts et chaussées, école  
nation. Génie rural, Eaux et forêts, école nation. sup.  
Mines Paris, 1 vol., p.265).
- MARTEL E.A. (1936)  
Les Causses majeurs, Gorges du Tarn et Cévennes (12-48).  
(Millau , 1936)
- MARTI A. (1960)  
Le rôle des cours d'eau souterrains dans le régime hydro-  
logique régional.  
(Font vive, n°1, p.41-44).
- MARTIN L., PALOC H. (1963)  
Contribution à l'étude des circulations souterraines de la  
bordure méridionale du Larzac. Données nouvelles sur les  
origines de la source de la Clamouse (12).  
(Spelunca, t.3, n°1, p.21-24, 1 carte).
- MICHEL R. (1957)  
Hydrogéologie des formations volcaniques de l'Auvergne.  
(C.R. Somm. Soc. Géol. Fr. (6), VII, p. 342)  
(Bull. Soc. Géol. Fr (6), VII, p. 977-994, 4 fig.)
- MICHEL R. (1958)  
Notice géologique et hydrologique sur le département du  
Puy-de-Dôme (63).  
(Bull. Inst. nation. hyg., t.13, n°2, p.432-547).
- MONTPEYROUX J. (1963)  
Les sources minéralisées du horst liasique d'Alvignac-les-  
Eaux (46).  
(Mém. Dipl. ét. sup. Univ. Clermont-Ferrand, 1 vol., 55 p.,  
3 fig., 1 dpl.h.t., 1 pl. 5 cartes, 1 carte dpl.h.t.).

MOREL A., G., THEVENARD M. (1950)

Recherches sur la teneur en ion fluor des eaux minérales du Forez (42).

(Actes 68è Congr. Ass. fr. Av. Sci., Clermont-Ferrand, p. 224)

MORETTE A. (1967)

Analyse des eaux minérales de la Roche Posay (86).

(Ann. Inst. hydrol. et climat., t. 35, n° 97, p. 1-104, 4 fig., 50 an.)

MUGNIER C. (1962)

Essai sur l'hydrologie et la paléohydrologie souterraine du Causse Comtal (12).

(Ann. spéléo. t. XVII, n° 4, p. 509-538)

OKALA J. (1966)

Hydrogéologie de la plaine de Jales (07).

(C.E.R.H. Montpellier)

PARMENTIER F. (1901)

Sur la source intermittente de Vesse, près Vichy (03).

(C.R. Acad. Sci., t. 133, p. 120).

PATRIX F., BADIN L. (1951)

Programme général d'alimentation en eau potable du département du Puy-de-Dôme (63).

(Minist. agric. Dion Génie rural, Ann., Mém. et notes techn., fasc. 72, p. 9-78)

PECOIL R. (1960)

Esquisse géologique et hydrogéologique du département de l'Allier (03).

(Bull. Inst. nation. hyg., t. 15, n° 2, p. 340-366, 1 fig.)

PEPIN D., BLANQUET L. (1966)

Analyse spectrographique de l'eau minérale de Nérès-les-Bains (Source "César") (03).

(C.R. Acad. Sci., t. 262, n° 9-D, p. 976-978)

PERREAU A. (1947)

L'hydrologie de la chaîne des Puys et le captage des eaux du Goulot de Volvic (63).

(Rev. Sci. nat. Auvergne, vol. 14, fasc. 2.3.4., p. 107-111)

PERREAU A. (1957)

La source hydro-minérale de Font-Salado, près de Nohanant.  
(63)

(Rev. Sci. nat. Auvergne, vol.23, fasc. 1.2, p.35-38).

PETERLONGO J. (1965)

Les températures des sources dans les départements du Puy-de-Dôme et de la Creuse.(63, 23)

(Ann. Fac. Sci. Univ. Clermont-Ferrand, n°26 (géol. Miner., n°9), p.183-192, 3 fig.).

PIERRON R., MOINE C. (1951)

Les régimes hydro-géologiques du département du Lot.(46)

(Bull. Inst. nation. hyg. Paris, t.6, n°3, p.525-557, 5 fig.).

RAT P. (1963)

Eaux artésiennes dans le Nord du bassin d'Autun.(71)

(Bull. Sci. Bourgogne, t.21, (1961-1962), C.R., p.5-6).

RODRIGUEZ G. (1966)

Sur l'origine des eaux de la source du Jaur.(48)

(Spelunca, Bull., t.6, n°2, p.85-91, 4 fig., 1 carte dpl. h.t.).

ROUIRE J. (1955)

Hydrogéologie du Plateau des Bondons (Grotte de Malaval) (48).

(Premier Congr. internat. spéléo., Paris, 1953, t.2, p.105-112, 3 fig.).

ROULE S., MAUJOL L. (1961)

Enquête sanitaire rurale. Département de l'Allier.(03)

(Bull. Inst. nation. hyg., t.16, n°1, p.181-203, 4 fig.).

ROUX J. (1954)

Anomalies hydrographiques d'un sommet du Cantal.(15)  
(C.R. Soc. géol. Fr. , n°15, p.381-382).

SALVAYRE H. (1957)

Essai sur l'hydrogéologie du Causse du Larzac et de son  
avant-causse. Réserve et écoulement.(12)  
(Fac. Sci. Montpellier).

SALVAYRE H. (1962)

Essai sur l'hydrogéologie de la zone sud du causse du  
Larzac et de son avant-causse.(12)  
(Ann. spéléo., t.17, n°3, p.469-490, 4 fig. (Rés. angl.).

SALVAYRE H. (1963)

Sur de nouvelles colorations effectuées dans le Sud de  
l'Aveyron.(12)  
(Spelunca, Bull., t.3, n°3, p.15-16).

SALVAYRE H. (1964)

Carte des écoulements souterrains et des faciès du Larzac  
et de son avant-causse.(12)  
(Spelunca, Mém., n°3, p.144-150, 1 fig.).

SAUMANDE P. (1962)

Etude physico-chimique de quelques eaux de la région de  
Limoges.(87)  
(Thèse doct. pharm. Univ. Strasbourg, 1 vol., 79 p., 18 fig.)

STEVENET P. et A. (1961)

Esquisse de géologie et d'hydrogéologie du département  
de la Haute-Vienne.(87)  
(Bull. Inst. nation. hyg., t.16, n°6, p.1121-1148, 2 fig.).

THORAL M.C. (1952)

Notice hydrogéologique département du Rhône (69).

(Bull. Inst. nation. hyg., 1952, t.7, n°1, p.237-78,  
2 cartes).

TRUCHOT (1878)

Dictionnaire des eaux minérales du département du Puy-de-  
Dôme (63).

VAN DER MIN J. (1945)

Etude hydrogéologique des grands captages d'eau potable  
dans les coulées de lave des environs de Clermont-  
Ferrand (63). (thèse Ingénieur-docteur).

(Thèse doct. Sci. nat., Univ. Clermont-Ferrand, 107 p.,  
20 pl.h.t.)

Anonyme

X. (1956)

Analyse des eaux minérales de la Bourboule et du Mont-  
Dore (63).

(Ann. Inst. hydrol. et climat., t.27, n°80, p.2-67, 4 fig.).

-----

- VI - SAONE - RHONE - JURA -

BIGOT P. (1965)

Les problèmes de l'eau dans la région Rhône-Alpes.  
(Techn. Eau et Assain. (belge), n° 226, p. 33-38)

BONTE A. (1958)

Sur divers aspects de la circulation des eaux souterraines. Application à la recherche de l'eau dans les calcaires. (31-59)  
(Ann. Soc. Géol. Nord , t.78, p.183-197, 3 fig.).

BOUDIN A. (1953)

Fontaine de Vaucluse, sortie de la Sorgue souterraine (84).  
(Le Monde Souterrain, Paris, n°78, p.993-994, photo).

BURGER A. (1959)

Quelques étapes du développement des connaissances sur l'hydrologie karstique. (Jura-39)  
(A.I.H., Mém. Réunion de Paris 1957, t. 1, p. 28-33, 2 fig.)

BUSSE J.F. (1962)

Etude hydrogéologique d'une partie des formations quaternaires de la région de Valence (26).  
(Dipl. ét. sup. 2ème sujet, Fac. Sci. Grenoble).

CAILLETEAU P., CARTIER G., DREYFUSS M. (1965)

Etude géologique et hydrologique du bassin fermé d'Orgelet  
-(39)-.  
(Terres et Eaux, t.18, n°46, p.31-33, 3 fig., (Rés. angl., esp.)).

CASTANY G. (1967)

Structures hydrogéologiques et régularisation des ressources en eaux.

(Publ. Ass. internat. hydrol. sci., n°72, p.413-425, 9 fig., (Rés. angl.,)).

CHEVALIER M., SEUROT N. (1963)

Le problème de l'eau sur les plateaux du Doubs. Le syndicat de la Haute-Loue (25).

(Rev. géogr. Est, t.3, n°1, p.69-74, 2 fig.).

CIRY R. (1959)

La répartition des résurgences du Châtillonnais, sa signification. (21)

(Sous le Plancher, n°2, p.21-25, 1 fig.).

CIRY R. (1963)

Aperçu des principaux types de cavités souterraines de la Bourgogne Côte d'Orient. (21)

(Spelunca, Mém. 3, 1963, p.73-80).

CLAIR A. (1966)

Esquisse hydrogéologique de la Bourgogne.

(Terres et Eaux, t.19, n°48, p.2-20, 10 fig., 2 pl., (Rés. angl., esp.)).

COLLIN J.J. (1966)

Inventaire spéléologique de la France. I. Département du Jura (39).

(Biblio. France, B.R.G.M. (à paraître))

COLLIN J.J. (1967)

La pollution de la nappe alluviale du Doubs par les chlorures dans le secteur de Gevry-Molay (39).

(B.R.G.M., Bull., n°4, p.23-30, 5 fig.).

COLLIN J.J., DREYFUSS M., LIENHARDT G. (1967)

Premier plateau du Jura : Piège hydrologique important. (25-39)

(B.R.G.M., Bull., n°4, p.81-94, 8 fig.).

DARCY H. (1856)

Les fontaines publiques de la ville de Dijon. (21)  
(Paris, 1856).

DEGOT B., LEVEQUE P.C., COURTOIS G. et al. (1963)

Deux utilisations du brome-82 en hydrodynamique souterraine. (Vallée du Rhône-26)  
(In "Radioisotopes in hydrology", Proc. Sympos Tokyo 1963, Vienne, internat. atom. Energy, p.321-346, 12 fig., (Rés. angl., russe, esp.).

DREYFUSS J. (1936)

Expérience de coloration faite en Franche-Comté.  
(Spelunca, bull. soc. spéléo., n°6).

DREYFUSS J. (1957)

Contribution à l'étude hydrologique du marais de Saône. (25)  
(Ann. sci. Univ. Besançon, 2ème série géol. fasc.7, p. 3-20)

DREYFUSS J. (1957)

Condition de drainage et d'assèchement de quelques régions marécageuses du Jura Franc-Comtois.  
(Bull. soc. géol.Fr., (6), VII, p. 965-975)

DREYFUSS M. (1964)

Quelques caractères hydrologiques des plateaux entre Loue, Doubs et Audeux (25).  
(Sous Terre, t.11, n°13, p.30-33, 1 fig.).

DREYFUSS M., VANCON J.P. (1965)

Identification de caractères propres aux écoulements en pays karstique, par corrélation des débits.  
(C.R. Acad. sci., t.260, n°8, p.2270-2271).

DRIOTON C. (1897)

Les cavernes de la Côte d'Or (21).  
(Spelunca, 11-8, 1897).

DUPLESSIS de POUZILHAC (1959)

Colonie sanitaire thermale-Salins les Bains, réservée aux élèves de l'Enseignement technique avec post-cure à Morez année 1958 (39).  
(Ann. sci. Univ. Besançon, Méd. pharm., n°3, p.35-47).

FABRE R. (1963)

Concernant une demande de renouvellement de l'autorisation d'exploitation ainsi qu'une demande d'autorisation de transport à distance de la source d'eau minérale naturelle dite "Marsonnat", située à Charbonnières les Bains (69).

(Bull. Acad. nation. Méd., t.147, n°11-13, p.296-303, 1fig.).

FABRE R. (1966)

Au nom de la Commission des eaux minérales, concernant la demande d'autorisation d'exploitation après transport à distance de l'eau de la source minérale naturelle dite "Lithium" située à Santenay (21).

(Bull. Acad. nation. Méd., t.150, n°21-22, p.376-381, 1fig.).

FOURNIER E. (1900)

Les réseaux hydrographiques du Doubs et de la Loue (25).

(Ann. géogr., t.9, n°45, 15 mai 1900, p.219-228, in 8è, 10 p., Paris et Colin 1900).

FOURNIER E. (1902)

Etude sur les sources, les résurgences et les nappes aquifères du Jura franc-comtois.

(Bull. Serv. carte géol. Fr., t. XIII, n°89, p.423-487, in 8è, 65 p., Paris, Béranger, décembre 1902).

FOURNIER E., MAGNIN A. (1903)

Essai sur la circulation des eaux souterraines dans les massifs calcaires du Jura.

(Mém. soc. Belg. géol., paléontol. et hydrol., t.17, p.523-537, in 8è, 14 p., Bruxelles, Hayez, 1903).

FOURNIER E. (1906)

Etudes hydrologiques dans le Jura Franc-Comtois et la partie méridionale des Vosges. C.R. des collaborateurs pour la campagne 1905.

(Bull. Serv. carte géol., t.16, n°110, p.56-60, in 8è, 5 p., Paris, Béranger, 1906).

FOURNIER E. (1913)

Le Doubs et la Loue : communication des pertes du Doubs avec la Loue. Expérience de coloration de 1910. Notice historique et descriptive (25).

(Mém. soc. hist. nation. Doubs, n°23, p.59-80 et n°27, p.12, in 8è, 24 p., Besançon, Jacques et Demontrond, 1913).

FOURNIER E. (1915-1916)

L'Hydrologie du massif du Mont-Dore. (Doubs-25)

(C.R. Soc. géol. Fr., du 8.11.1915, n° 13, p. 114-115,  
et du 21.2.1916, n° 4, p. 33-34)

FOURNIER E. (1904-1923)

Etudes et examens des projets d'alimentation en eau potable  
des communes des départements du Doubs (25), du Jura (39),  
de la Haute-Saône (70) et du Territoire de Belfort (90).

(Bull. Serv. carte géol., C.R. des collaborateurs :

- t. XV	n° 98	p. 44-50	1904
- t. XVI	n° 105	p. 44-47	1905
- t. XVII	n° 115	p. 67-70	1907
- t. XX	n° 126	p. 86-92	1910
- t. XXII	n° 133	p. 73-85	1913
- t. XXIII	n° 136	p. 77-84	1914
- t. XXIV	n° 140	p. 48-54	1920
- t. XXV	n° 143	p. 66-70	1921
- t. XXVI	n° 146		1923)

FOURNIER E. (1923)

Explorations souterraines en Franche-Comté : les gouffres.

FOURNIER E. (1923)

Grottes et rivières souterraines.

FOURNIER E. (1924)

La recherche et le captage des eaux potables en Franche-Comté.

(1 vol., in 8°, 118 p., 32 f. Pontarlier)

FOURNIER E. (1926)

Les eaux souterraines.

FOURNIER E. (1928)

Phénomènes d'érosion et de corrosion spéciaux aux terrains  
calcaires : applications scientifiques et pratiques de la  
spéléologie et de l'hydrologie souterraine.

FOURNIER E., PEROT L. (1919-1930)

Explorations spéléologiques et recherches hydrogéologiques  
en Franche-Comté.

(1 br. 43 p.)

FRACHON J.C. (1963)

Etude du réseau souterrain de Cernon-Menouille. (39)

(Spelunca, Bull., t. 3, n° 3, p. 24-26)

FRACHON J.C. (1964)

FRACHON J.C. (1965)

Le réseau de l'Enragé (Jura français) : Une percée hydrogéologique de 21 kilomètres.

(Boueux (Suisse) n°4, t.3, p.5-10, 1 fig.).

GARRAUD J. (1965)

Conditions d'exploitation du dispositif de réalimentation de la nappe le long du canal de fuite de Donzère-Mondragon (26).

(Ho. bl., n°3, p.253-259, 9 fig.).

GLANGEAUD L. (1952)

Hydrogéologie et hygiène des eaux potables du Territoire de Belfort (90).

(Bull. Inst. nation. hyg., t.7, n°1, p.214-226, 4 fig., 1 tabl.).

GLANGEAUD L., PEZARD R., FRANCOIS S., PERRENOUD M.J., TOITOT M. (1956)

Les nappes phréatiques et artésiennes du Jura septentrional (25). Leurs relations avec les réseaux karstiques.

(Bull. Soc. géol.Fr.,(6), VI, p.531-546).

HENRY M. (1963)

Contribution à l'étude des nappes phréatiques.(Vallée du Rhône)

(Ann. Ponts et chaussées, t.133, n°5, p.547-596, 17 fig. (Rés. angl.).

HENRY M. (1964)

Les ressources en eau de la nappe alluviale de la vallée du Rhône et leur mobilisation.

(IIème réunion régionale de la Commission Internationale pour pour les irrigations et le drainage, Lisbonne juin 1964 présentée dans "Terre et Eaux", t. 17, n° 43, p. 45-46)

HENRY M. (1966)

Mesure par essais de pompage de la transmissivité de terrains graveleux.

(In "Session de recyclage en hydrogéologie. Compte rendu des séances". Ecole nation. Ponts et chaussées, Ecole nation. Génie rural, Eaux et Forêts, Ecole nation. sup. Mines Paris, 1 vol., p.127-168, 4 fig.).

KRAUT F., PROUVOST J. (1954)

Sur la minéralisation hydrothermale du gîte d'arsenic et de cuivre de Saint Prix sous Beuvray (71).

(Bull. Soc. Minér. Crist., Paris, t.77, n°1-3, p.644-650, 1 pl.).

LAGARDE A., CHAUMET P., MARRAST J. (1969)<sup>(1)</sup>

Simulation analogique intégrale des nappes aquifères. (69)

(B.R.G.M. Chron. hydrogéol., n° 8, p. 51-74)

MAGNIN E. (1908)

Observations sur les sources intermittentes des Monts Jura.

(Mém. Soc. Emul. du Doubs, 8è sér., 1908).

MANGIN J.Ph. (1965)

Les sondages artésiens de la Tille et de la Sâône ; essai d'interprétation géologique. (21)

(Bull. Sci. Bourgogne, t.XXIII, C.R.-géologie- 5è Sc. nat.Dijon, p.230-231)

MARGERIE E. de (1922)

Etudes hydrologiques et spéléologiques in "Le Jura".

(Mém. pour servir à l'explication de la carte géologique détaillée de la France, 1ère partie, p.408-479, Paris, Minist. Trav. publ., 1922).

MARTEL E.A. (1894)

Les abîmes, les eaux souterraines, les cavernes, les sources, la spéléologie.

(Paris, Delagraves, 1 vol., 578 p., 100 photos, 200 cartes, et plans, 16 pl. h.t.).

(1) voir également p. 6

MARTEL E.A. (1907)

L'évolution souterraine.

(1 vol., in 8è , 388 p., 80 fig., Flammarion édit.).

MARTEL E.A. (1905)

La spéléologie au XXè siècle.

(Spelunca Bull. et Mém. Soc. spéléo., n°41, juin 1905, p.61-72,  
1 vol. 810 p.)

MARTEL E.A. (1921)

Nouveau traité des eaux souterraines.

(Douin Paris, 1921).

MARTEL E.A. (1928)

La France ignorée.

(t.2, chap. XII, Paris 1928, rééd. 1933).

MER M. (1946)

Les adductions d'eau potable dans le département du Rhône  
(69).

(L'Eau, t.33, n°6, p.66-69, 1 carte).

MOREL A., MANCEAU P., THEVENARD M. (1950)

Recherche sur la teneur en ion fluor des eaux d'alimentation  
de l'agglomération lyonnaise (69).

(Actes, 68è Congr. Ass. fr., av. Sci., Clermont-Ferrand,  
p.223-224).

NOURRIT L. (1947)

Le programme départemental d'alimentation en eau potable  
du Vaucluse (84).

(L'Eau, t.34, n°2, p.19-24, 3 fig.).

NUFFER R. (1965)

La rivière souterraine du Cul de Vaux (Vuillafans, 25).  
(Spelunca, Bull., t.5, n°2, p.17-22, 1 fig., (Rés. angl.).

NUFFER R. (1966)

Les gours crevés et la circulation souterraine de la  
rivière du Cul de Vaux (25).  
(Spelunca, Bull., t.6, n°3, p.157-161, 6 fig.).

PELLETIER R., RIETSCH A. (1947)

En Franche-Comté souterraine.  
(Paris, 1947).

PETREQUIN P. (1963)

Le ruisseau souterrain du Trou Glou-Glou à Abbévillers-  
Exploration et étude géologique (25).  
(Bull. Soc. hist. nat. Pays Montbéliard, 1963, p.79-83,  
3 fig.).

PETREQUIN P. (1964)

Les grandes cavités du Jura français. Département du Doubs  
(25).  
(Spelunca, Bull., t.4, n°3, p.25-37, (Rés. angl., all.).

PETREQUIN P. (1965)

Le gouffre de Montaigu et le bassin d'alimentation de la  
résurgence du château à Châtillon sous Maiche (25).  
(Spelunca, Bull., t.5, n°1, p.17-20, 2 fig.).

REUSSNER A., CAIRE A., GLANGEAUD L., GOGUEL J., GUILLAUME M.,  
DE MAUTORD J., MUNCK F., RICOUR J., PERRENOUD M.J., STANUDIN B. (1956).

Trois exemples de reconnaissance hydrogéologique d'allu-  
vions dans le département du Jura (39).

(Bull. Soc. géol. Fr., (6), VI, p.501-530).

RODIER J., SCHEIDHAUER (1960)

Rôle des traitements de floculation dans la décontamination  
d'une eau naturelle faiblement polluée par des radioélé-  
ments dissous.

(Rapp. C.E.A., n°1794, 4 p., 1 fig., (Rés. angl.h.t.)).

RUSSO P. (s.d.)

Méthodes pour l'établissement des cartes hydrogéologiques.

(Arch. internat. hist. Sci., n°52, p.80-86, 1 fig., 3 dpl.  
h.t. (Rés. angl. p.80)).

RUSSO P. (1956)

Esquisse hydrogéologique du département de Saône et Loire  
(71).

(Bull. Soc. Sci. nat. Saône et Loire, Mycol. Châlon sur  
Saône, t.81, (1950-1955), p.9-10).

RUSSO P. (1957)

Les lentilles aquifères dans le S.O. des Dombes et la  
Colline de la Croix Rousse à Lyon (69).

(Bull. Soc. géol. Fr., (6), VII, p.949-963).

RUSSO P. (1960)

Premiers résultats des études hydrogéologiques effectuées  
dans la colline de la Croix Rousse de Lyon (69).

(Rev. gén. Sci. pures appl., n° spéc. : Congr. Périgueux  
II, 1959, p.65-68, 1 fig.).

RUSSO P. (1960)

Géologie et hydrogéologie de la colline de la Croix Rousse  
et de ses abords (Lyon, 69).

(Résumé).

(C.R. Soc. géol. Fr. (7), fasc. 2, p. 29)

RUSSO P. (1961)

Hydrogéologie du cours souterrain du Rhône à Lyon (69).  
(A.I.H.S., Bull. n° 3, 1961, p. 38-43)

THEOBALD N. (1957)

Pertes et résurgences, entonnoirs de dissolution et entonnoirs d'ablation. Données nouvelles sur la circulation des eaux souterraines dans le Jura et dans les régions voisines.  
(Ann. Sci. Univ. Besançon, géol., 2ème sér., n°7, p.41-48).

THORAL M. (1952)

Notice hydrogéologique départementale du Rhône (69).  
(Bull. Inst. nation. hyg. 1952).

TINTANT H. (1958)

La grotte de Bèze (suite).  
Géologie et hydrologie.  
(Sous le Plancher, n°4-5, p.68-73).

-----

- VII- BASSIN D'AQUITAINE  
VII-0 - Ensemble du bassin

BENOIST E. (1888)

Communication sur quelques sondages artésiens.

(Soc. Linn. de Bordeaux, C.R. séances, p. III-IV, XXVII -  
XXXI, XXXIII-XXXVII, etc...)

CAZAL A. (1964)

Injection d'eau chaude dans une nappe à l'aide de forage.  
Etude thermique.

(A.I.H.S., n° 63, p. 421-431, 2 fig., Rés. angl.)

CAZAL A., POUCHAN P., SCHOELLER M. (1966)

Bore des eaux de la nappe des Sables inférieurs d'Aquitaine  
(Relations avec les faciès).

(C.R. Acad. sci., sér. D, t.263, n°18, p.1295-1296, 1 fig.)

CAZAL A., FENEYROU G., MOUSSIE B. (1967)

Etude de la circulation d'une eau minérale à travers un  
aquifère complexe.

(Ass. Fr. Avanc. Sc. publ. n° 12, juillet 1967)

COUSTAU H., SCHOEFFLER J., SOURISSE C., STOJCIC B. (1967)

Essai sur les aquifères du Tertiaire et du Crétacé supé-  
rieur en Aquitaine.

(Ass. Fr. Avanc. Sc. publ. n° 12, juillet 1967)

EMSELLEM Y., PRUDHOMME P. (1967)

Traitement des mesures hydrogéologiques à l'aide de modèles.

(Ann. Mines, t.1, p.39-58, 11 fig., 1 pl.)

IMBEAUX E. (1930)

Essai d'hydrogéologie.

(Paris, Dunod, p.313-315, 350-353, 503).

LECOINTRE G. (1957)

Médecines pour forages.

(C.R. Soc.géol.Fr, n°14, p.336-338).

LEPAPE A. (1951)

Chimie-physique appliquée à l'hydrologie et à la climatologie.

(Ann. Collège t.51, p.68-78).

LEVEQUE P., VIGNEAUX M. (1965)

Résultats de mesures d'activité en Tritium de certaines eaux du sud-ouest.

(C.R. Acad. sci., t.261, p.4168-4171)

MENDES J. (1960)

Recherche d'une loi de variation de la température de l'eau en fonction de la profondeur dans un forage artésien.

(Trav. Lab. hydrogéol. géochim. Fac. sci. Univ. Bordeaux, t.3, n°1, 64 p., 22 fig., 6 pl.).

MORETTE A., DIVIN J.P. (1965)

Sur le sélénium des eaux. Analyse. Résultats.

(Ann. pharm., t.23, n°3, p.169-178).

MOUSSIE B., MOUSSIE C. (1967)

Nappe libre d'eau douce en équilibre dynamique sur l'eau salée dans le cas d'une presqu'île. Etude de l'alimentation et de l'exploitation.

(A.I.H.S. publ. n° 72, p. 319-333, 2 pl., 5 fig., Rés. angl.)

POUCHAN P. (1964)

Etude de forages à l'aide d'un moulinet. Localisation des horizons producteurs.

(A.I.H.S. publ. n° 64, p. 235-238, 3 fig.),

RADIER H. (1966)

Libres propos sur l'eau en Aquitaine et le Service géologique National.

(Géologues, n°4, p.36-39).

SCHOELLER M. (1957)

Etude des solutions des sols et des eaux des nappes phréatiques sous-jacentes. (résumé)

(Sympos. géochim., juillet 1957, 1 p.)

SCHOELLER M. (1958)

Etude des solutions des sols et des eaux des nappes phréatiques sous-jacentes. (résumé)

(Géochim. Cosmochim. Acta, G.B., t. 14, n° 1-2, p. 164)

SCHOELLER M. (1960)

Teneurs mensuelles et annuelles en chlore de l'eau de pluie dans le bassin d'Aquitaine.

(A.I.H.S., Ass. gén. Helsinki, publ. n° 53, p. 343-350)

SCHOELLER M. (1963)

Recherches sur l'acquisition de la composition chimique des eaux souterraines.

(Thèse doct. Sci. nat. Univ. Lyon, 1 vol. 231 p., Bordeaux, Drouillard)

SCHOELLER M. (1965)

La teneur en chlore de l'eau de la nappe des sables des Landes du bassin de l'Eyre.

(A.I.H.S. bull. t. 10, n° 2, II-partie scientifique, p. 5-11)

SCHOELLER M., POUCHAN P., CAZAL A. (1966)

Modele actuel de la surface piézométrique de la nappe des Sables inférieurs d'Aquitaine.

(C.R. Acad. sci., sér. D, t. 263, n° 25, p. 1943-1945, 1 pl.)

Anonyme

X. (1960)

Etanchement des nappes alluvionnaires en sous-sol.

(Le Monde souterrain, t. 5, n° 117, p. 5-8, 7 fig.)

(Poitou - Charente - Périgord - Quercy)

ASTRE G. (1951)

Notice géologique et hydrogéologique du département du Lot (46).  
(Bull. Inst. nat. hyg.)

ASTRE G. (1960)

Glissoires de déversement de résurgences temporaires à travers une falaise de méandre encaissé dans les calcaires du Lot (46).

(Mém. Acad. sc. inscr. belles let. Toulouse, t. 1, 1959, p. 21-34, 5 fig.)

BALSAN L. (1946)

Spéléologie du département de l'Aveyron (12)  
Essai d'inventaire géographique, descriptif et bibliographique.  
(Mém. Soc. Let. Sci. Arts Aveyron, t. 26, Rodez)

CAILLON M. (1962)

Hydrogéologie de la région de Chef-Boutonne (79).  
(Dipl. ét. sup. Fac. sci. Poitiers)

CAVILLE A. (1959)

Les grandes sources des Causses du Quercy.  
(IV Congr. rég.spéléo. (région sud ouest), p. 3-10, 2 fig.)

CAVILLE A. (1964)

Note sur l'étude hydrogéologique du Bassin de Lantouy (12-46).  
(Spelunca - Mémoires n° 3, p. 125 - 126)

COIRIER B. (1952)

Hydrogéologie de la plaine jurassique de Niort à Fontenay le Comte (79 - 85).  
(Dipl. ét. sup. Fac. sci. Poitiers 1952)

DAVID J. (1960)

Hydrogéologie et géochimie de la région de Rochefort sur Mer (17).  
(Trav. lab. hydro-géoch., Fac.sci. Univ. Bordeaux, t.6, 124 p., 2 fig., 18 pl., 1 dpl., 1 carte dpl. h.t.).

FAUVELET J. (1958)

Le problème des sources bleues de Touzac (46).  
(Soc. spéléo. préhist. Bordeaux, t. 6, 1955, p. 32-34, 2 fig.).

GABILLY J. (1958)

Contribution à l'étude du Lias, du Jurassique et de leur soubassement cristallin sur la bordure NW du Limousin.

(Bull. Serv. carte géol. Fr., t.55, 1957, n°252, fasc. B, p.231-254, 4 fig.).

GARREAU M.B. (1957)

Quelques problèmes de stratigraphie et de réservoir dans le Nord Aquitaine.

(Congr. nation. pétrol., IIIè, p.119-129, 1 fig.).

GAUTIER M. (1951)

Les rapports entre l'hydrographie et la structure dans le bocage vendéen et dans la Gâtine de Parthenay (79).

(Ann. géogr. Paris, t.60, n°320, p.183-198, 6 fig.).

GEZE B. (1937)

Etude hydrogéologique et morphologique de la bordure sud-ouest du Massif Central.

(Ann. Inst. nation. agron. 29, 1937).

GEZE B. (1937)

Répertoire spéléologique de la bordure sud-ouest du Massif Central.

(Spelunca, VIII, 1937, p.1-15).

GLANGEAUD L. (1935)

Le département de la Dordogne (24).

(C.R. 7è Congr. internat. Mines, Métal., Géol. appl., Paris 1935, 2, p.699-707).

GLANGEAUD L. (1938)

Contribution à la géologie et l'hydrogéologie du département de la Charente inférieure (17).

(C.R. Séances Soc. sci. phys. nat. Bordeaux, 15-12-1938).

JEZEQUEL F., CUNHAC R. (1963)

Etude hydrogéologique du bassin de Lantouy (46-12).

(Spelunca, Mém. n° 3, actes congr. Millau 1963, p. 115-126)

LAFOSSE J. (1964)

La nappe phréatique des affleurements cénomaniens de l'anticlinal de Saintonge (17).

(Thèse doct. 3<sup>e</sup> cycle , Univ. Bordeaux n° 304, 1 vol. 131 p.)

LAVAUUR G. de (1950)

Legouffre et la rivière souterraine de Padirac (46).

(Ann. spéléo. V, 1950, p. 49-84)

LAVAUUR G. de (1955)

Hydrologie souterraine du Causse de Gramat et applications à des considérations générales sur la circulation des eaux souterraines (46).

(Premier C. Intern. spéléo., Paris 1953, t. 2, p. 87-90, 2 fig.)

LECOINTRE G., MARIE P., BOUGEARD H. (1955)

Résultats stratigraphiques du nouveau forage thermal de Rochefort sur Mer (Charente Maritime , 17).

(Ann. Univ. Poitiers, sér. 2, n° 5, p. 307-309).

LECOINTRE G. (1956)

Notice géologique et hydrogéologique sur le département de la Charente Maritime (17).

(Bull. Inst. nation. hyg., t.2, fasc. 4, p. 937-956)

LEPEZ R., SIRE B., MAUJOL L. (1963)

Enquête sanitaire rurale : département de la Charente Maritime (17).

(Bull. Inst. nat. hyg., t. 18, fasc. 5, p. 831-850).

LESUR J., ROQUES H. (1954)

La rivière souterraine du Saut de la Pucelle.

(Ann. spéléo. IX, 1954, p. 194-209)

MARTEL E.A. (1928)

La France ignorée.

(n° 5, Paris 1928, rééd. 1933)

MONTPEYROUX J. (1963)

Les sources minéralisées du horst liasique d'Alvignac les Eaux (46).

(Mém. dip. Et. Sup. Univ. Clermont-Ferrand, 1 vol. 55 p., 3 fig., 1 dpl. h.t., 1 pl. 5 c.)

MONTPEYROUX J., VIE G., POUJADE D.J. (1963)

Le développement de la station hydrominérale d'Alvignac-Miers en conséquence de l'accroissement du débit (46).

(La Techn. Eau et Assainissement (belge), t. 17, n° 199, p.47-48)

PIERRET B. (1951)

Recherches spéléologiques en Haute Aquitaine (16-24-46).

(Ann. spéléo., VI,II Et, rég., p. 23-66)

PIERRET B. (1956)

Spéléologie du Terrassonnais (24).

(Ann. spéléo., XI, 1956, p. 100-108)

PIERRET B. (1964)

Le réseau souterrain de la Reille. Coloration 1963 du Spéléo-Club de Périgueux (24).

(Spelunca bull., t. 4, n° 2, p. 11-15, 2 fig., (Rés. angl.)

PIERRET B. (1964)

Nouvelles colorations 1962.

(Spéléo. Dordogne, n° spéc. Bull. Spéléo-Club Périgueux, p. 6-7)

PIERRET B. (1965)

Esquisse spéléologique du Causse de Martel.

(Spelunca bull., t.5, n° 2, p. 23-28)

PIERRET B., VIDAL P. (1966)

Colorations 1965-1966 dans le massif du Villars (24).

(Spelunca bull., t. 6, n° 3, p. 171-174, 1 fig.)

RENAULT Ph. (1963)

Remarques sur le réseau karstique de la rivière souterraine de Padirac (expédition 1962) (46).

(Ann. Spéléo., t. 18, n° 4, p. 421-432, 2 fig.)

RENAULT Ph., SAUMANDE P. (1965)

Spéléologie physique - Le problème de la Touvre et la radioactivité naturelle des eaux.

(Ann. Spéléo., t. 20, n° 4, p. 437-447)

RENAULT Ph., SAUMANDE P. (1966)

Etude de la radioactivité de la rivière souterraine de St Paul (8).

(Spelunca, bull., t. 6, n° 4, p. 238-242, 2 fig.)

ROQUES H. (1956)

A propos de l'hydrogéologie de la bordure nord est du Causse de Gramat (46).

(Ann. spéléo., XI, 1956, n° 3, p. 85-99, 2 fig., 2 dpl. h.t.)

ROULE S. (1959)

Enquête hydrogéologique et sanitaire : département des Deux - Sèvres (79).

(Bull. Inst. nation. hyg., t. XIV, n° 5, p. 1055-1079)

SALVAYRE H. (1961)

Etude hydrogéologique du plateau du Guillaumard.

(Ann. spéléo., n° 2, p. 135-156, 7 fig.)

SALVAYRE H. (1964)

Carte des écoulements souterrains et des faciès du Larzac et de son avant Causse (12).

(Spelunca, Mém. n° 3, p. 144-150, 1 fig.)

SALVAYRE H. (1966)

La coloration de la Jonte (48).

(Spelunca, bull. t. 6, n° 4, p. 246-247)

SALVAYRE H. (1967)

Recherche sur les écoulements souterrains situés dans le bassin de la Dourbie (12).

(Spelunca, bull. t. 7, n° 3, p. 211-220, 2 fig.)

SCHOELLER M. (1947-1950)

Le régime hydraulique de la Font Bourraine du Mouleydier (24).  
(Act. Soc. linn., Bordeaux, t. 94, p. 76-82, 1 fig.)

STEVENET (1961)

Esquisse de géologie et d'hydrogéologie du département  
des Deux Sèvres (79).

(Bull. Inst. nation. hyg., t. XVI, n°1, p. 151-179)

VIE G., LOMBARD S. (1963)

Les eaux sulfatées sodiques d'Alvignac-Miers (46).

(Ann. Inst. hydr. et climat. t. 31, n° 88-89, p.101-106)

WASTL J. (1965)

Etude hydrogéologique comparée de deux petits bassins versants  
de Haute-Dordogne (24).

(Thèse doct. 3<sup>e</sup> cycle, univ. Paris (géodynam. externe-hydro-  
géol.), 2 vol., In 4<sup>e</sup>, I : 150 p. multigr., II : 138 pl.  
4 dpl.)

WELSH J. (1912)

Hydrologie souterraine du Poitou calcaire.

(Spelunca bull., Mém. Soc. spéléo., t. IX, n° 69, 1912)

WELSH J. (1922)

Les nappes aquifères du Poitou dans les Deux-Sèvres (79).

(Niort imprimerie Poitevine, 1922)

WELSH J. (1927)

Etudes hydrogéologiques sur le Poitou faites pendant les  
années 1901 - 1926. (79-85-86)

(Bull. Serv. carte géol., n° 166, t. XXXI, p. 5-8)

Anonyme

X. (1956)

Etude hydrologique du Nord-Est de la Charente. (16)  
(2ème congr. rég. spéléo. (rég. sud ouest), Bordeaux,  
14-15 mai 1955, p. 20-24)

X. (1957)

Etude hydrogéologique de la vallée de Giget (commune de  
Voueil et Giget. (16)  
(3ème congr. rég. spéléo. (rég. sud ouest), Bordeaux,  
23-24 juin 1956, p. 8)

X. (1957)

Problème des pertes de la Tardoire : le gouffre de Lascoux  
(commune de la Rochefoucauld. (16)  
(3ème congr. rég. spéléo. (rég. sud ouest), Bordeaux,  
23-24 juin 1956, p. 9)

X. (1957)

Etat actuel des travaux hydrologiques entrepris dans la  
vallée de l'Echelle (région de Dignac-Magnac s/Touvre.(16)  
(3ème congr. rég. spéléo. (rég. sud ouest), Bordeaux,  
23-24 juin 1956, p. 9-10)

- VII-2 - CENTRE ET SUD -  
(Gascogne-Aquitaine)

ALBESA J. (1966)

La nappe phréatique de la rive droite de la basse vallée  
du Ciron.

(Thèse, Univ. Bordeaux, 149 p., pl., 9 cartes dpl. au 1/50 000)

ALBINET M. (1960)

Etude de la nappe des Sables inférieurs d'Aquitaine.

(Trav. lab. hydrogéol. géochimie, Fac. sci. Univ. Bordeaux,  
t. 4)

ALET A., LETERRIER G., SCHERRER A. (1960)

La nappe phréatique du Gave de Pau.

(Société hydrotechnique de France, VIèmes journées de l'hydrau-  
lique (Nancy 28-30 juin 1960). L'Hydraulique souterraine.  
Question II : les eaux souterraines en Agriculture, rapport  
n° 4)

ALLESSANDRELLO B. (1964)

Nappe phréatique de la région de Nérac et Mézin. (47)

(Thèse doct. 3è cycle Univ. Bordeaux n° 233)

ASTIE H. (1965)

Etude hydrogéologique de la nappe du Miocène dans le Sud  
Ouest du bassin d'Aquitaine.

(Thèse hydro-géoch. Univ. Bordeaux, 138 p., 56 pl.h.t., 1 carte  
10 dpl.)

ASTIE H., BELLEGARDE R., BOURGEOIS M. (1967)

Contribution à l'étude des différences piézométriques entre  
plusieurs aquifères superposés.

Application aux nappes du Tertiaire de la Gironde. (33)

(Ass. Fr. avanc. Sc. Publ., n° 12, juillet 1967)

ASTRE G. (1951)

Notice géologique et hydrogéologique du département du Lot. (46)

(Bull. Inst. nation. hyg., 1951)

ASTRE G. (1940)

Eaux captives dans les mollasses horizontales du Montalbanais :  
puits artésiens de Palisse. (82)

(Bull. Soc. hist. nat. Toulouse, 75, p. 274-282)

ASTRE G. (1941)

Alios oligocènes et source ferrugineuse de Flourens. (31)  
(Bull. Soc. hist. nat. Toulouse, t. LXXVI, p. 422-426)

BESBES H. (1963)

Hydrogéologie du bassin de la Leyre. Région entre Beliet,  
St. Magne et Argelous. (33)

BION P. (1955)

Ruisseau souterrain des "Cluzets". Commune de Blasimon. (33)  
(Soc. spéléo. préhist. Bordeaux, t. 4, 1952, p. 15-16)

BONHOMME M. (1950)

L'alimentation en eau potable de la ville de Montauban. (82)  
(L'Eau, t. 37, n° 7, p. 101-105, 6 fig.)

BOURGEOIS M. (1966)

Note sur les fluctuations du niveau piézométrique dans la  
nappe captive des Sables éocènes en Gironde sous l'influ-  
ence de la marée, de la pression barométrique et des pré-  
cipitations. Application à l'interprétation des essais de  
débit sur le forage expérimental de St. Christoly. (33)  
(B.R.G.M., D.S.G.R. Aquitaine, juin 1966, projet de publica-  
tion)

BOURGEOIS M. (1967)

Etude de l'invasion saline de la nappe captive des Sables  
éocènes en bordure de la Gironde. (33)  
(A.I.H.S. - U.N.E.S.C.O., Colloque d'Haïfa, mars 1967, publ.  
A.I.H.S., n° 72, p. 365-373, 2 fig., 3 pl., rés. angl.)

BRUNET R. (1960)

Où en est l'irrigation des côteaux de Gascogne ?

(Rev. géogr. Pyrénées Sud Ouest, t. 31, n° 2, p. 223-228,  
1 fig.)

BURGUIERE P. (1962)

Le ruisseau souterrain de l'Ourbise à Saint-Julien-sur-  
Ourbise (Fargues-sur-Ourbise). (47)

(Soc. spéléo. préhist. Bordeaux, t. 11, 1960, p. 99-101,  
1 fig.)

CAVILLE A. (1950)

Le bassin karstique de la Lère. (82)

(Ann. spéléo., V, 1950, p. 85-98)

CAVILLE A. (1962)

Forage dans la mollasse du Montalbanais. (82)

(C.R. Soc. géol. Fr., n° 4, p. 121-122)

CAZAUX P., CANELLAS J. (1950)

Sur la radioactivité des eaux de Tercis. (40)

(Bull. trav. Soc. pharm. Bordeaux, t. 88, n° 4, p. 207-209)

CHAPOUTOT G. (1965)

Les eaux souterraines du Tertiaire dans la région du bas-  
sin d'Arcachon. (33)

(Thèse hydrogéol. Univ. Bordeaux, 1 vol., 102 p.)

CHERON J. (1966)

Etude hydrogéologique de la nappe des Sables fluviatiles  
du Libournais. (33)

(Thèse Fac. sci. Univ. Bordeaux, n° 385, p. 1-176, 36 pl.,  
12 cartes)

CORREGE P. (1967)

Etude hydrogéologique du Plio-quaternaire dans la région de l'Etang de Parentis-Biscarosse. (40)

(Thèse doct. 3<sup>e</sup> cycle Univ. Bordeaux)

COUSTAU H., SOURISSE C. (1967)

Pressions anormales dans les réservoirs infralias à paléozoïque du Sud Aquitain (Sud Ouest).

(Bull. centre Rech. Pau, S.N.P.A., t. 1, p. 143-152, 3 fig., rés. fr., angl.)

COUZEFEYTE J. (1947)

Hydrogéologie du Marsan-Tursan-Armagnac landais. (40)

(Sciences, Paris, 74, n<sup>o</sup> 56, p. XI)

DAGASSAN E. (1962)

Etude hydrogéologique : la nappe phréatique du bassin de L'Eyre (rive gauche de Salles à Pissos-40).

(Thèse doct. 3<sup>e</sup> cycle, Fac. sci. Univ. Bordeaux)

DENIS A. (1962)

Etude hydrogéologique : la nappe phréatique du bassin de L'Eyre (basse vallée-40)

(Thèse doct. 3<sup>e</sup> cycle, Fac. sci. Univ. Bordeaux)

DUPOUY-CAMET J. (1946)

Remarques hydrogéologiques sur les eaux thermominérales de Dax et de la région dacquoise. (40)

(Ann. Inst. hydrol. et climatol., t. 17, p. 116-130)

DUPUY J.C. (1964)

Etude hydrogéologique de la nappe phréatique de la bordure occidentale du Médoc, au Nord de Hourtin. (33)

(Thèse doct. hydrogéol. géochim., Bordeaux, 1 vol., 36 pl. h.t., 9 cartes dpl.h.t., 222 p.)

FABRE R. (1961)

Concernant une demande d'autorisation d'exploitation de deux sources d'eau minérale dénommées "Grande Fontaine" et "Petite Fontaine", situées à Castéra-Verduzan. (32)

(Bull. Acad. nation. méd., t. 145, n° 27-28, p. 563-567, 2 fig.)

FABRE R. (1963)

Concernant une demande d'autorisation d'exploitation de l'eau de la source d'eau minérale naturelle dite "de la Poste", située à Dax. (40)

(Bull. Acad. nation. méd., t. 147, n° 11-13, p. 251-257, 1 fig.)

FALLOT E. (1895)

Géologie et hydrologie de la Gironde. (33)

(Volume publié par la municipalité de Bordeaux en vue du Congrès de l'Association française pour l'avancement des sciences, Bordeaux, août 1895)

FERRON M. (1946)

L'hydrogéologie du département de la Gironde. (33)

(L'Eau, 1946, t. 33, n° 5, p. 52-53)

JACQUOT E., RAULIN V. (1888)

Statistiques géologiques et agronomiques du département  
des Landes. (40)

(Mont de Marsan, impr. Delaroy, 3 vol.)

JEHL J.P. (1967)

Etude hydrogéologique de la nappe phréatique de la bordure  
orientale du Haut Médoc entre Sainte-Hélène et la Garonne.  
(33)

(Thèse Fac. sci. Univ. Bordeaux, n° 533, p. 1-75, 34 fig.,  
6 pl.)

JEZEQUEL F., GUNHAC R. (1964)

Etude hydrogéologique du bassin de Lantouy. (12-46)

(Mém. Spelunca, n° 3, p. 115-124, 1 fig.)

JUSTE C. (1966)

Contributions à l'étude de la dynamique de l'aluminium  
dans les sols acides du Sud Ouest atlantique : application  
à leur mise en valeur. Première partie.

(Ann. agron., t. 17, n° 2, p. 157-187, 5 fig.)

LABEYRIE S. (1964)

Etude géochimique de l'eau de la nappe des sables inférieurs  
d'Aquitaine.

(Thèse 3è cycle, hydro-géoch., Bordeaux, V+56 p., 23 pl.h.t.)

LACOSTE-LAGRANGE G., BION P. (1960)

Inventaire spéléologique provisoire du département de la  
Gironde. (33)

(Soc. Spéléol. et Préhist., de Bordeaux, t. XI, p. 43-46)

LAGORCE A. (1965)

Etude hydrogéologique de la nappe phréatique du bassin de L'Eyre, périmètre compris entre la Grande et la Petite Eyre.

(Thèse 3<sup>e</sup> cycle, hydro-géoch., Bordeaux, 126 p., 14 fig., 8 cartes dpl.)

LAURA R. (1964)

Hydrogéologie des calcaires à Astéries de l'Entre deux Mers. (33)

(Thèse doct. 3<sup>e</sup> cycle, Fac. sci. Univ., Bordeaux)

LE GALLIC H.Cl. (1966)

Une étude hydrogéologique de la zone d'alimentation des sables inférieurs dans la bordure septentrionale.

(Thèse Fac. Sc. Univ. Bordeaux, n° 440, 46 p., 28 fig.)

LEGIGAN P. (1962)

Hydrogéologie et géochimie des alluvions littorales quaternaires au Nord de Biarritz. (40)

(Trav. lab. hydro-géoch., Bordeaux, t. 10, V+54 p., 16 pl. h.t.)

MENGAUD L. (1940)

Note hydrogéologique sur la région centrale et orientale de l'Aquitaine.

(Bull. Serv. carte géol. Fr., n° 203, t. XLII, C.R. collaborateurs 1939, p. 125-129)

MILCENT A. (1963)

Etude hydrogéologique : la nappe phréatique de la bordure occidentale du Médoc entre Lacanau et Hourtin. (33)

(Thèse doct. hydrogéol. géochim., Univ. Bordeaux, S.l., 207 p., 44 pl.h.t., 1 dpl.h.t., 9 cartes dpl.h.t.)

MILCENT A., DUPUY J.C. (1964)

Hydrogéologie des alluvions anciennes du Médoc. (33)

MOUSSIE B., SCHOELLER H. (1966)

Les anomalies hydrauliques des nappes d'eau souterraine du Tertiaire et de la région du bassin d'Arcachon. (33)

(C.R. Acad. sci., sér. D, t. 263, n° 23, p. 1820-1823, 2 fig.)

MOUSSIE C., SCHOELLER H. (1966)

Genèse et évolution des nappes d'eau saumâtre des formations tertiaires de la région du bassin d'Arcachon. (33)

(C.R. Acad. sci., sér. D, t. 263, n° 25, p. 1954-1957, 2 fig.)

MOUSSIE B., MOUSSIE C. (1967)

Les anomalies hydrauliques et hydrochimiques des nappes du Tertiaire au niveau de la basse vallée de L'Eyre. (33)

(C.R. Acad. sci., sér. D, t. 264, n° 4, p. 560-563, 3 fig.)

OLIVO Ch. (1966)

Etude hydrogéologique du bassin versant du Ciron, rive gauche, moyenne et basse vallée.

(Thèse hydrogéol., Univ. Bordeaux, 1 vol., 108+7 p., 35 pl.h.t., 16 dpl.)

PELLETIER J.L. (1966)

Etude hydrogéologique de la Double et du Landais. Une recherche de l'alimentation de la nappe des Sables inférieurs dans sa bordure septentrionale. (24)

(Thèse hydrogéol., Univ. Bordeaux, 75 p., 18 pl.h.t., 7 dpl.)

PITAUD G. (1967)

L'hydrogéologie et la végétation dans les dunes du littoral aquitain.

(Thèse Fac. sci. Univ. Bordeaux, hydrogéol., 1 vol., 152 p., 51 fig., 4 dpl.)

(A.I.H.S. Bull. 12ème année, n° 3, sept., p. 27)

RAFIRASME D. (1966)

Etude hydrogéologique et géochimique. Evolution des réserves et de l'humidité au cours d'essais de débit. Nappe alluviale à Talence. (33)

(Thèse d'Université Bordeaux, Centre hydrogéol. scient., 1 vol., 116 p., 59 pl.)

RESSOUCHES P. (1962)

Hydrogéologie du bassin de L'Eyre (40). Rive gauche de Pissos à Lestagne.

(Thèse doct. 3<sup>e</sup> cycle, Fac. Sci. Univ. Bordeaux)

SAHINCI (1966)

Etude hydrogéologique et géochimique des nappes phréatiques de la rive gauche de la Garonne dans la région de Langon. (33)

(Thèse doct. 3<sup>e</sup> cycle hydrogéol., Univ. Bordeaux, 1 vol., 72 p., 46 pl.)

SAINT-JOURS B. (1917)

Le sable des Landes et ses eaux. (40)

(1 vol., 46 p., Gounouilhou, Bordeaux, 1917)

SAINT-PE M.A. (1966)

Etude hydrogéologique et géochimique. Nappe phréatique au Nord Est du bassin d'Arcachon. Son influence sur l'alimentation des aquifères sous-jacents. (33)

(Thèse doct. 3<sup>e</sup> cycle hydrogéol., Univ. Bordeaux, n° 439, 1 vol., 78 p., 34 fig., 5 cartes. dpl.h.t.)

SAMILGIL E. (1962)

Etude hydrodynamique de deux nappes du Quaternaire à Talence (33) et à Cocumont (47).

(Thèse doct. 3<sup>e</sup> cycle, Fac. sci. Univ. Bordeaux)

SAURET J.C. (1967)

Etude hydrogéologique et géochimique de la nappe plio-quaternaire de la haute vallée du Ciron. (33-40-47)

(Thèse Fac. sci. Univ. Bordeaux, n° 538, p. 1-136, 22 pl., 4 cartes)

SCHOELLER H., POUCHAN P. (1960)

Conduite d'une étude hydrogéologique au Gurg-Grayan-L'Hôpital. (33)

(Bull. Soc. géol. Fr., (1), V, 1959, p. 439-445, 4 fig.)

SCHOELLER H., POUCHAN P. (1961)

Etude de la nappe alluviale captive du Flandrien du bec d'Ambès en utilisant, en particulier, les ondes des marées. (33)

(Société hydrotechnique de France, VI<sup>e</sup>mes journées de l'Hydraulique (Nancy 28-30 juin 1960). L'Hydraulique souterraine. Question II : les eaux souterraines en agriculture, rapport n° 6)

SCHOEFFLER J., COUSTAU H., SOURISSE C. (1967)

Nature et origine des eaux de Barbotan, Dax et Cauterets (Aquitaine). (32-40-65)

(C.R. soc. géol., n° 2, p. 44)

SCHOELLER H. (1956)

Méthode de détermination du rayon d'appel des forages et du coefficient de Darcy. Application à l'étude de l'épuisement de la nappe des sables paléocènes de l'Aquitaine.

(A.I.H.S. publ. n° 41, C.R. Symposia Darcy, Dijon, 1956, p. 67-75, 3 fig.)

SCHOELLER H. (1961)

Calcul du bilan des nappes d'eau des Sables des Landes en utilisant la teneur en chlore de l'eau des nappes et celle de l'eau de pluie. (40)

(C.R. Acad. sci., t. 253, p. 1598-1599)

SCHOELLER H. (1964)

Etude hydrogéologique du bassin de l'Eyre. (40)

(Bull. techn. du Génie rural, n° 70, nov. 1964, IX+87 p., 16 pl.h.t.)

SCHOELLER H. (1967)

La géochimie de l'eau de la nappe des sables inférieurs d'Aquitaine en relation avec l'écoulement et la nature de l'aquifère.

(A.I.H.S. publ. Ass. gén. Berne, sept. 1967)

SERONIE-VIVIEN R. (1953)

Etude des phénomènes karstiques dans l'Entre-deux-Mers. (33)

(Ier Congr. Internat. spéléo., Paris 1953, extrait publ. t. II, sect. 1, 11 p., 6 fig.)

SOULE J.C. (1967)

Etude hydrogéologique de la nappe phréatique de la région de Saint-Laurent-Médoc. (40)

(Thèse fac. sci. Univ. Bordeaux, n° 512, p. 1-128, 12 fig., 35 pl., 4 dpl., 5 cartes, 8 an.)

SOURISSEAU B. (1967)

Etude hydrogéologique du Plio-quadernaire de la région de l'étang de Léon. (40)

(Thèse fac. sci. Univ. Bordeaux, n° 516, p. 1-114, 70 pl., 7 dpl.)

TEISSIER J.C. (1967)

Etude hydrogéologique du Plio-quadernaire dans la région de l'étang de Cazaux. (33)

(Thèse 3è cycle hydrogéol. Univ. Bordeaux, 1 vol., 22 pl.)

THIRION C. (1949)

Principales caractéristiques de l'hydrogéologie de la vallée de la Garonne entre Montréjeau et Saint-Gaudens. (31)

(C.R. soc. géol. Fr., n° 13, p. 306-308)

THIRION C. (1950)

L'hydrogéologie de la Plaine de Rivière (vallée de la Garonne entre Montréjeau et Saint-Gaudens). (31)

(L'Eau, Paris, t. 37, n° 3, p. 35-39, 3 fig.)

TOURNIER M. (s.d.)

Etude hydrogéologique du bassin de l'Eyre. Carte des hydro-isohypses. Crue 1961. (40)

(Centre hydrogéol. géochim. Fac. sci. Bordeaux, 1 carte coul., 2 feuilles 1/50 000)

TOURNIER M. (s.d.)

Etude hydrogéologique du bassin de l'Eyre. Zones d'égale profondeur de la nappe par rapport au sol. Crue 1961. (40)

(Centre hydrogéol. géochim. Fac. sci. Bordeaux, 1 carte coul., 2 feuilles 1/50 000)

TOURNIER M. (s.d.)

Etude hydrogéologique du bassin de l'Eyre. Carte des hydro-isohypses. Etiage 1961. (40)

(Centre hydrogéol. géochim. Fac. sci. Bordeaux, 1 carte coul., 2 feuilles 1/50 000)

TOURNIER M. (s.d.)

Etude hydrogéologique du bassin de l'Eyre. Zones d'égale profondeur de la nappe par rapport au sol. Etiage 1961. (40)

(Centre hydrogéol. géochim. Fac. sci. Bordeaux, 1 carte coul., 2 feuilles 1/50 000)

TRICART J., HIRSCH A.R., VINCENT M., et al. (s.d.)

Carte hydro-géomorphologique du bassin du Touch.

(Centre géogr. appl. Univ. Strasbourg, Lab. géogr. phys. cartogr., 1 carte coul.)

UMBRICHT A. (1952)

Sélénium et eaux thermales de Dax. (40)

(Bull. soc. pharm. Bordeaux, t. 90, n° 1, p. 52-54)

VANDENBERGHE A. (1967)

Une recherche d'eau profonde, le forage de Nogaro. (32)

(L'Eau, n° 12, p. 563-570, 4 fig.)

VIGUIER C. (1965)

Contribution à l'étude de la nappe aquifère de l'Aquitainien dans le Marsan. (40)

(résumé)

(C.R. Soc. géol. Fr., n° 9, p. 288)

VIGUIER C. (1965)

Contribution à l'étude de la nappe aquifère de l'Aquitainien dans le Marsan. (40)

(Bull. Soc. géol. Fr., (7), VII, n° 6, 1965, p. 860-865)

VOUVE J. (1962)

Hydrogéologie du bassin de l'Eyre. (40) Rive droite de la petite L'Eyre d'Argelous à Cazals.

(Thèse 3è cycle hydrogéol. géochim., Univ. Bordeaux)

ZUMSTEIN J.F. (1965)

Etude hydrogéologique de la nappe phréatique de la bordure occidentale du Médoc entre Ste-Hélène et le Porge. (33)

(Thèse hydro-géoch., Bordeaux, 1 vol., fig., 10 cartes dpl.h.t., 36 pl., 125 p.)

Anonyme

X. (1961)

Les eaux thermales de Dax. (40)

(L'Eau, t. 48, n° 7, p. 240-244, 1 fig.)

- VIII - ALPES -

VIII-1 - Alpes Nord

(Savoie-Dauphiné)

ARDESTANIZAHED H. (1965)

Monographie hydrologique du bassin de la Dranse d'abondance. (74)

(Thèse ing. doct. (géodynamique), Univ. Paris)

BLAVOUX B., GLANGEAUD L., LEVEQUE P., OLIVE Ph. (1964)

Hydrodynamique et teneur en tritium des eaux du bassin d'Evian. (74)

(C.R. Acad. sci., t. 259, n° 23, p. 4323-4326,  
Geochim. internat., U.S.A., t. 2, n° 1, p. 171-173)

BLAVOUX B. (1966)

Les sources minérales d'Evian. (74)

(Thèse 3è cycle Univ. Paris)

BOURGIN A. (1935)

Inventaire des cavités en Dévoluy et en Vercors. (05-38)

(Spelunca, Bull., n° 6, p. 7-9)

BOURGIN A. (1937)

Dévoluy et Vercors. (05-38)

(Spelunca, Bull. n° 8, p. 75-82)

BOURGIN A. (1942)

Dauphiné souterrain. (05-26-38)

(Arthaud Grenoble-Paris)

BOURGIN A. (1945)

Hydrographie karstique. La question du niveau de base.

(Rev. géogr. alpine, t. XXXIII, fasc. 1, p. 99-107)

BOURGIN A. (1954)

Circulations souterraines. Les cuves de Sassenage. (38)

(Rev. géogr. alpine, t. XLII, fasc. 3, p. 457-464)

- CAMPOROTA P., HAUDOUR J., SARROT-REYNAULD J. (1963)  
Observations hydrogéologiques sur le versant sud du Dôme de la Mure. (38)  
(Trav. lab. géol. Fac. sci. Univ. Grenoble, t. 39, p. 263-273, 2 fig.)
- CHEVALIER P. (1937-1938)  
Explorations dans les Alpes de Savoie et du Dauphiné en 1936, 1937 et 1938.  
(Spelunca VIII, 1937, p. 85-93, et IX, 1938, p. 11-13)
- CHEVALIER P. (1946)  
Le réseau souterrain de la Dent de Crolles. (38)  
(Ann. spéléo., I, p. 15-29)
- CHEVALIER P. (1947)  
Sur la circulation des eaux dans le réseau souterrain de la Dent de Crolles. (Chartreuse orientale-38)  
(C.R. Acad. sci. Paris, t. 224, n° 17, p. 1210-1212, 1 fig.)
- CORBEL J. (1956)  
Le karst du Vercors. (05-38)  
(Rev. géogr. de Lyon, vol. XXXI, n° 3)
- CORROY G., BERNARD (1949)  
Les eaux profondes de la haute vallée de l'Arc. (73)  
(Ann. Fac. sci. Marseille, 19, p. 201-218)
- DEBIARD R., DUPRAZ M.L. (1965)  
Teneur en ion fluorure des eaux de la Savoie. Eaux potables et eaux de baignades. (73)  
(Rev. géogr. apl., t. 53, n° 4, p. 643-650, fig.)
- DIENERT F. (1928)  
Etude des projets d'adduction d'eau présentés en vue de l'alimentation en eau de Paris (3. Projet du lac Léman). (74)  
(Ville de Paris, 1928)
- DUCHENET B. (1955)  
Observations sur le cours souterrain de la Vernaison et le gouffre de la Luire (commune de St-Agnan-en-Vercors). (26)  
(Premier congr. internat. spéléo., Paris, 1953, t. 2, p. 145-146)

FABRE R. (1963)

Au nom de la Commission des Eaux minérales concernant une demande d'exploitation à distance et de traitement de l'eau de la source d'eau minérale naturelle dite "Amélie" située à Cornillon-en-Trièves(38).

(Bull. Acad. nation. méd., t.147, n°1-2, p.26-32).

FABRE R. (1963)

Concernant une demande d'autorisation d'exploitation, comme eau minérale naturelle, de l'eau de la source de la "Versoie" située à Thonon-les-Bains (74).

(Bull. Acad. nation. méd., t.147, n°11-13, p.288-296, 1 fig.).

FONTES J.C., LETOLLE R., OLIVE Ph., BLAVOUX B. (1967)

Oxygène 18 et Tritium dans le bassin d'Evian (74).

(Vienna internat. atom. Energy Agency, p.401-415, 6 fig., (en fra., rés. angl.).

GABRIEL M. (1955)

Etude hydrogéologique de la région Heyrieux, St-Fons, St-Symphorien (38).

(Dipl. ét. sup. Lyon 1955, Fac. sci.).

GALLOCHER P. (1964)

Contribution à l'étude hydrospéléologique du Massif du Dévoluy. (05)

(Ann. spéléo., t.XIX, fasc.4, p.639-688, 1964).

GIDON P. (1959)

Hydrogéologie du bassin d'Aix-les-Bains (73).

(Trav. lab. géol. Fac. sci. Univ. Grenoble, t.35, p.33-38, 1 fig.).

GIDON P., LUNSKI S. (1965)

Caractères singuliers des nappes aquifères du sous-sol chambérien (73).

(Ann. Centre enseigt sup. Chambéry, t.3, p.71-77, 1 carte).

GIGNOUX M. (1935)

Les nappes d'eau souterraine profondes dans les alluvions des vallées alpines.

(C.R. 7è congr. internat. Mines, métal., géol. appl.  
Paris 1935, 2, p. 723-731)

GIGNOUX M. (1946-1947)

Les nappes d'eau souterraine profondes dans les alluvions des vallées alpines, leur importance pour les aménagements hydro-électriques. (05-38)

(Trav. lab. géol. Fac. sc. Univ. Grenoble 1946-1947,  
t. XXVI, p. 1-14 ; La Houille Blanche, n° 5, 1946,  
p. 315-326)

GIGNOUX C. (1961)

Perforation d'une galerie au voisinage d'une source minérale. (l'Arc à l'aval de St.Jean-de-Maurienne-38)

(Société hydrotechnique de France, VIèmes journées de l'Hydraulique (Nancy 28-30 juin 1960). L'Hydraulique souterraine, question V : Eaux minérales, rapport n° 4) (Rés. angl.)

GIROUX, RAMBEAUD M.M. (1952)

Deux études d'alimentation en eau potable dans le département de l'Isère. (38)

(L'Eau, t. 39, n° 3, p. 65-66, fig.)

GRIMBERT A. (1965)

Possibilités de déplacement de l'uranium dans les eaux souterraines profondes. (Mont Blanc-74)

(C.R. Soc. géol. Fr., n° 8, p. 256-258, 1 fig.)

GUERON J. (1955)

Emploi des radioéléments en hydrologie.(Serre-Ponçon-05)

(Premier congr. internat. spéléo., Paris, 1953, t. 2,  
p. 301-306, 4 fig.)

HENRY M., BONNIER A., MATHIAN E. (1954)

Nappe de la plaine alluviale de la rive gauche du Rhône entre Donzère et Moras. (26)

(La Houille Blanche, 1954)

LACHENAL P. (1897)

Origine des eaux du bassin de Chambéry. (73)  
(Imprimerie Savoisiennne, Chambéry, 1897)

MARCHAND J. (1957)

Les nappes d'eau souterraine des vallées du Drac, de la  
Romanche et de la Gresse et l'alimentation en eau potable  
de la ville de Grenoble. (38)

(L'ingénieur, Union des ingénieurs Dauphiné-Savoie, 3è -  
4è trim. 1957)

MARIETAN I. (1942)

La lutte pour l'eau et la lutte contre l'eau en Valais.  
(Act. Soc. helv. sci. nat. 122, p. 9-34)

MARTEL E.A. (1900)

Les cavernes de la Grande Chartreuse et du Vercors. (26-38)  
(Ann. Tourist. du Dauphiné pour 1899, Grenoble 1900)

MARTINI J. (1957)

L'hydrologie karstique du Salève. (74)  
(Stalactite (Suisse), t. 7, n° 4, p. 171-174, 2 fig.)

MICHEL R. (1960)

Contribution à l'étude de la température des sources dans  
le département de l'Isère. (38)  
(Trav. lab. géol. Fac. sci. Univ. Grenoble, t. 36, p. 115-  
131, 2 fig.)

MICHEL R. (1961)

Aperçu d'ensemble sur la structure géologique du départe-  
ment de l'Isère dans ses rapports avec l'hydrologie sou-  
terraine. (38)  
(Rev. géogr. alpine, t. XLIX, fasc. 1, p. 129-142)

MOLBERT J. (1961)

Observations sur les venues d'eau rencontrées dans la galerie des adductions amont de Oselend (Bourg St Maurice - Savoie 73).

(Société hydrotechnique de France, VI èmes journées de l'Hydraulique (Nancy 28-30 - Juin 1960). L'hydraulique souterraine, question II : les eaux souterraines dans les Mines , rapport n° 8 (05 - 73 et Suisse).

MORET L. (1950)

Sources thermales alpines et grands travaux de barrage (73 et Suisse).

(Trav. lab. géol. Fac. sci. Univ. Grenoble, t. 28, 1950)

MORET L., DEBELMAS J. (1959)

Structure géologique et hydrogéologique du bassin de Vif et de Pont-de-Cloix au sud de Grenoble (vallée du Drac)(38).

(Trav. lab. géol. Fac. sci. Univ. Grenoble, t. 35, 1959, p. 137-160)

MUGNIER C. (1961)

Etude d'ensemble des réseaux hydrographiques souterrains de la montagne de Bange-Prépoullain (73 - 74).

(Ann. spéléo. 1961, n° 4, p. 341-356)

MUGNIER C. (1965)

Les karstifications antepliocènes et plio-quaternaires dans les Banges, la Chartreuse septentrionale et les chaînons jurassiens voisins (73-74).

(Ann. spéléo. XX-1, p. 15-46 et XX-2, p. 167-208, 1965)

SARROT-REYNAUD J. (1962)

Hydrogéologie karstique dans le Massif du Vercors (05).

(A.I.H., C.R. réunion Athènes 8, 22 octobre 1962, Mémoires, t.V)

SARROT-REYNAUD J. (1963)

Deux exemples du régime hydrogéologique dans les collines du Bas-Dauphiné (05-26).

(Trav. lab. géol. Fac. sci. Univ. Grenoble, t. 39, p. 231-238, 2 fig.)

SARROT-REYNAUD J., HAUDOUR J. (1967)

Hydrologie souterraine dans le bassin houiller de la Mure (38).

(A.I.H., Mém. vol. 7, p. 258-266, 5 fig., en fra., rés. fra.)

SAYAR M. (1966)

Etude géologique, hydrologique, hydrogéologique, climatologique, limnologique, hydrochimique du bassin de la Dranse de Morzine (74).

(Thèse de 3<sup>e</sup> cycle, Paris, 22 juin 1966).

SIFFRE M. (1962)

Sur la découverte des sources du torrent Pesio au Margua-reis. (Frontière italienne - 06)

(C.R. Acad. sci., t.255, n°2, p.338-340).

URBAIN P. (1954)

Sur l'état actuel des recherches hydrologiques par la méthode des traceurs radioactifs.

(Publ. ass. internat. hydrol. sci., n°37, (Assembl. gén. 1954, t.2), p.238-247.).

URBAIN P. (1961)

Sur l'origine des eaux minérales de l'ancienne province de Savoie.

(C.R. 85<sup>e</sup> congr. Soc. savantes, Chambéry 1960, sect. sci., p.441-450).

VIVIAN H. (1964)

Données nouvelles sur l'hydrologie de l'Isère et de l'Arc supérieurs (73).

(Rev. géogr. alpine, t.52, n°2, p.265-303, 5 fig.).

- VIII-2 - ALPES SUD -  
(Provence-Corse)

AIGROT M. (1967)

L'écoulement de la Fontaine de Vaucluse (étude hydrogéologique). (84)

(Trav. lab. hydrogéol., géoch., Fac. sci. Univ. Bordeaux, t.15, p.1-105, 32 pl.).

ARCHAMBAULT J. (1950)

Etudes hydrogéologiques en Basse Provence (83-13).

(L'eau, n° 12, p. 197-199)

ARRIGHI DE CASANOVA M. (1964)

Captages dans l'underflow de la rivière l'Ouvèze (84).

(Terres et Eaux, t.17, n°43, p.47).

BAETZ, GOUVERNET, DE MARSILY, POTIE (1967)

Comportement hydraulique d'un matériel alluvial hétérogène. Vallée de la Môle (83).

(Publ. A.F.A.S. n°12, Congr. Bordeaux, juillet 1967).

BERTRAND L. (1935)

Quelques faits relatifs à l'hydrogéologie des Alpes Maritimes (06).

(7è congr. int. Mines, Métall. géol. appl., Paris 1935,2, p.709-721).

BLANC A. (1964)

Sur les sources d'eau douce sous-marine du littoral (83).

(Bull. Soc. sci. nat. Archéol., Toulon Var, t.19, n°155, p.3-4).

BLANCHET F. (1940)

Les sources thermo-minérales du Plan-de-Phazy et de Reotier (05).

(Trav. lab. géol. Univ. Grenoble, 22, p.1-17, 3 fig., 1 pl.).

BOSSY G. (1965)

Documents sur la nappe alluviale de la Basse-Durance et de la Crau (1953-1962) (13-84).

(Univ. Montpellier, C.E.R.H., Mém. t. 2, 53 p., 40 fig.)

BRETIZEL P. de (1955)

La grotte de la Mescla, résurgence d'eau salée (06).

(1er congr. internat. spéléo., Paris 1953, t. 2, p. 147-152, 2 fig.)

BROMFIELD L. (1967)

La nappe phréatique d'Hyères. Le problème de l'eau vu pour l'agriculture (83).

(Bull. trim. Soc. Hortic. Agric. acclim. Var, n° 17, p. 1-8)

CHOCHON N. (1963)

Sur les dernières colorations effectuées dans les Alpes Maritimes par le club Martel (06).

(Spelunca Bull. , t. 3, n° 4, p. 20-23)

CHOCHON N. (1964)

Note sur l'hydrologie du Marguareis (06).

(Spelunca Mém., n°4, p. 44-49)

CLEMENT G. (1963)

Contribution à l'étude de la nappe phréatique de la Durance entre Pertuis et Villelaure (84).

(Dipl. ét. sup. géol. Fac. sci. Univ. Lyon)

CORROY G. (1947)

Hydrogéologie du Pertuis de Saint-Rémy-de-Provence et de ses abords (84).

(Bull. Soc. géol. Fr., (5), XVII, p. 537-542)

- CORROY G. (1948)  
Hydrogéologie du souterrain du Rove, près de Marseille. (13)  
(Ann. Fac. sci. Marseille, sér. 2, t. 18, n° 3, p. 143-153,  
1 fig.)
- CORROY G. (1949)  
Les eaux thermo-minérales d'Aix-en-Provence. Leur histoire,  
leur origine. (13)  
(Ann. Hébert et Haug, t. 7, p. 99-115, 4 fig.)
- CORROY G. (1951)  
Le Var. (83)  
(Notices géologiques et hydrogéologiques départementales,  
Bull. Inst. nation. hyg.)
- CORROY G. (1957)  
Notice géologique et hydrogéologique sur le département des  
Alpes Maritimes. (06)  
(Bull. Inst. nation. hyg., t. 12, n° 4, p. 890-938, 2 cartes)
- CORROY G., GOUVERNET C., CHOUTEAU J., SIVIRNE A. (1958)  
Les résurgences sous marines de Cassis. (13)  
(Bull. Inst. océan. Monaco, nov. 1958)
- CORROY G. (1958)  
La Fontaine de Vaucluse. (84)  
(Bull. Inst. océan. Monaco, n° 1131, nov. 1958)
- CREAC'H Y. (1967)  
Inventaire spéléologique de la France, Alpes Maritimes. (06)  
(Fédér. Fr. spéléo., B.R.G.M.)
- DAINAT D. (1964)  
Les grottes de la Roya. (06)  
(Spéléo-Club alpin-languedocien, n° sp. Marboré, p. 12-17,  
3 fig.)
- DEBELMAS J. (1961)  
Notice géologique et hydrogéologique du département des  
Basses Alpes. (04)  
(Bull. Inst. nation. hyg., t. 16, n° 3, p. 613-641, 4 fig.)

- DECELLE A., GUELTON M., MULLER-FEUGA R. (1954)  
Alimentation artificielle de la nappe phréatique de Basse Durance (84).  
(3 communications, 2è Congr. com. int. irrig. drainage, Alger, 1954).
- DECELLE A., GUELTON M., MULLER-FEUGA R. (1954)  
La nappe phréatique de la Crau et la dérivation de la Basse Durance (13 - 84).  
(2è Congr. intern. irrig. drainage, Alger, 1954).
- DECELLE A., MULLER-FEUGA R. (1956)  
Exposé général sur la nappe alluviale de la Basse Durance (84).  
(La Houille Blanche, n° spécial B, 1956, p.527-538).
- DENIZOT G. (1954)  
Feuille de Sartène au 1/80 000 Hydrogéologie de la Plaine Orientale corse (20).  
(Bull. serv. carte géol., Fr. n°241, t.LII, 1954, p.355-361).
- DENIZOT G. (1955)  
Hydrogéologie de la plaine orientale corse (20)  
(Bull. Serv. carte géol., Fr. t.52, n°241, p.355-361, 1 fig.).
- DREVET A., CHAUVET P. (1948)  
Le programme départemental d'alimentation en eau potable des Hautes Alpes (05).  
(L'eau, t.35, n°4, p.39-54, 7 fig., tabl.).
- DUROZOY G., PALOC H. (1967)  
Recherches sur les eaux karstiques du littoral méditerranéen français.  
(A.I.H.S., pub. , n°72, p.457-465).
- ESSNER D. (1960)  
Hydrologie et chimie des eaux potables du Jurassique des Alpes Maritimes (06).  
(Dipl. ét. sup. Fac. sci. Marseille 1960).

FABRE R. (1962)

Concernant la régularisation de la situation administrative de la source d'eau minérale naturelle dénommée "des Etuves" située à Digne (04).

(Bull. Acad. nation. méd., t.146, n°9-10, p.169-172, 1 fig.).

FEBVRE J., MARS P. (1966)

Données nouvelles sur l'hydrologie de l'Etang de Berre (13).

(Rec. trav. stn. mar. Endoume-Marseille, Bull., t.57, n° 41, p.17-23, 4 fig.).

FROGET C. (1965)

Les sources thermales sulfureuses de l'anse d'Arnette (Ouest du cap Couronne - Premières observations) (13).

(Rec. Trav. Stn. mar. Endoume, Bull. n° 36,- p. 229-235, 2 fig.)

GALLOCHER P. (1952)

Introduction à l'étude hydro-spéléologique du massif de la Ste Baume (83).

(Ann. spéléo. VII, 1952, p.115-135).

GALLOCHER P. (1954)

Contribution à l'étude de l'émergence sous-marine de Port-Miou (13).

(Ann. spéléo. IX, 1954, p.169-181).

GALLOCHER P. (1961)+

Contribution à l'étude spéléo-hydrologique du massif de la Ste Baume (83).

(Ann. spéléo. XVI 3, 1961, p.243-260).

GALLOCHER P. (1964)+

Contribution à l'étude hydro-spéléologique du massif du Devoluy. Plateau d'Aurouze (05-26-38).

(Ann. spéléo. XIX 4, 1964, p.639-688).

GAVET (1904)

L'hydrologie des environs de Marseille (13).

(Bull. soc. géogr. Marseille, 1904).

GRIMAUD L. (1949)

Toulon : ses eaux et son état sanitaire (83).

(Ann. soc. sci. nat. Toulon Var, n°2, p.154-165, 4 tabl.).

GRIMAUD L. (1949)

La source de la Baume (83).

(Ann. Soc. sci. nat. Toulon Var, n°2, p. 166-9)

GRIMAUD L. (1952)

Le problème de l'eau à Toulon (83).

(Ann. Soc. sci. nat. Toulon Var, n° 4, p. 57-72, fig. )

GUELTON M., MULLER-FEUGA R., RUBY P. (1957)

Alimentation artificielle de la nappe alluviale de la Basse-Durance (84).

(Com. Int. irrig. drainage, 3ème congr., San Francisco 1957)

GUIGUE J., GIRARD J. (1949)

La Fontaine de Vaucluse (84) .

(Ed. Nallière, Avignon 1949)

JARLIER M. (1925)

Venues d'eau et coups de toit dans le bassin de Fuveau (13).

(Ann. Mines, 12ème série, p. 467-539, t. VIII, 1925)

JEAN R. (1961)

Vaucluse souterrain. Coupes d'Avens d'André Ciaccafava (84).  
(Marseille, Presses St Lambert, 1 vol., 141 p., 16 pl.,  
1 portrait).

JOUHET P. (1965)

Contribution à l'étude hydrogéologique et climatologique  
de la région d'Hyères (83).

(Thèse doct. 3<sup>e</sup> cycle, géodyn. externe, Mention hydrol.,  
Paris, S.I.n.d. In 4<sup>e</sup>, 108 p., 45 pl.h.t., 11 dpl.h.t.).

KILIAN W. (1905)

Essai d'une monographie hydrologique des environs de  
Gréoult (83).

(Bull. serv. carte géol., Fr.) .

LARRIEU J. (1959)

Etude de la nappe phréatique de la basse-Durance (13 - 84).

(La Houille blanche, t.14, n° B, p. 903-909, 4 fig.)

LEPAPE A., GESLIN M., SOYER R. (1948)

Hydrogéologie et radioactivité des sources et puits de la  
région de Menton (06).

(Ann. inst. hydrol. et climatol., t.19, n°2, p.57-81, fig.).

MARGAT J. (1966)

Bilan de la nappe de la Crau (13).

(In "Session de recyclage en hydrogéologie. Compte-rendu  
des séances". Ecole nation. Ponts Chaussées, Ecole nation.  
Génie rural, Eaux et Forêts, Ecole nation. sup. Mines  
Paris, 1 vol., p.219-230, 1 pl.).

MAURY E. (1935)

Eaux potables, eaux minérales en Corse. Etude hydrogéologique (20).

(7è congr. int. Mines, Métall. Géol. appl., Paris 1935, 2, p.737-743).

MENNESSIER G. (1959)

La zone karstique de Blaque-Meyanne entre Bargemon et Brovès (83).

(Ann. spéléo., XIV,1-2, 1959, p.50-65).

MONGIN D. (1944)

Etude hydrogéologique de la source Marthe (commune de Pennes Mirabeau -13).

(1 br. in 8è section de Génie sanitaire du centre d'études d'hyg. de Marseille, 15 mai 1944, p.861-869, 4 fig.).

MONGIN D. (1946)

Les eaux souterraines des Bouches du Rhône (13).

(Recueil trav. Inst. nation. hyg., 3, 1946, p.835-860).

MORIN M., CAZENOVE E. de (1959)

Le captage de Salon de Provence (1).

(Ass. internat. hydrogéol., Mém., t.II, Réunion de Liège, 1958 p. 120-123, 5 fig.)

MULLER-FEUGA R., RUBY P. (1963)

Réalimentation de la nappe des alluvions de la Basse Durance (13-84).

(In "Ass. internat. hydrogéol., Mém., t.IV, Réun. gén. Rome 1961," Paris, secrét. Ass. hydrogéol., 31,5 x 21,5, p.159-175, 10 fig.).

MULLER-FEUGA R., RUBY P. (1965)

Alimentation artificielle de la nappe des alluvions de la Basse Durance (13-84).

(La Houille blanche, n° 3, p. 252, 260-267, 10 fig.)

NICOD J. (1966)

Considérations sur les teneurs en carbonates de quelques sources karstiques de Basse Provence. (13-83)

(Norois, t. 13, n° 51, p. 315-329, 4 fig.)

OLGIATTI M. (1950)

Les recherches d'eau souterraine dans le département du Var. (83)

(L'Eau, n° 12, p. 200-201)

PALASI G. (1965)

Hydrogéologie des îles de Lérins. (06)

(Rec. trav. stn mar. Endoume, Bull., n° 36, p. 237-244, 2 fig.)

PALASI G. (1966)

Comportement des nappes aquifères sur le bord de la mer. (06)

(Rec. trav. stn mar. Endoume-Marseille, fasc. 57, Bull. n° 41, p. 201-207, 4 fig)

PORCHET (1930)

Etude des eaux souterraines de la Crau. (13)

(Serv. agr. P.L.M., congr. Eau en Crau)

RENAULT Ph. (1952)

Influence du sens des circulations aquifères sur le creusement des avens des Plans de Canjuers. (83)

(C.R. Acad. sci. Paris, t. 235, n° 25, p. 1672-1673)

REPELIN (1930)

Etude géologique et hydrogéologique de la Crau. (13)

(Serv. Agr. P.L.M. Congr. Eau en Crau)

RIMATTEI F., et al. (1950)

Propriétés physico-chimiques et thérapeutiques de l'eau ferrugineuse d'Orezza. (20)

(Actes 68è congr. Ass. fr. Av. sci. Clermont-Ferrand, p. 221-222)

SCHOELLER H. (1967)

Hydrodynamique dans le karst (écoulement et emmagasinement)  
(34-64-84).

(Publ. A.I.H.S., vol. 1, p. 3-20, 7 fig.)  
(en Fra., Rés. Fra., Angl.)

SIFFRE M. (1962)

Morphologie souterraine et hydrogéologie des formations plio-  
quaternaires de la région de Nice (06).

(Actes 2è Congr. Intern. spéléo., Bari., 1958, I, p. 176-186,  
1962)

VANDENBERGHE A. (1961)

Etude hydrogéologique de la région de Gardanne et du bassin  
crétacé d'Aix-en-Provence (13).

(Ann. Soc. géol. nord, t. 81, p. 121-134, 1961)

VANDENBERGHE A. (1964)

Remarques sur les théories karstiques (bassin d'Aix-en-Pro-  
vence) (13).

(B.R.G.M., Bull. n° 2, p. 33-50, 8 fig.)

ZACCARIE M.A. (1967)

La nappe phréatique d'Hyères (83).

(Bull. soc. sci. nation. archéol., Toulon, Var, t. 22, n° 172,  
p. 6 - 10)

Anonyme

X. (1946)

L'adduction d'eau et l'assainissement de Lourmarin (84).  
(L'eau, t.33, n°11, p.131-133, 2 fig.).

-----

- IX - LANGUEDOC - ROUSSILLON

AGULHON G. (1960)

Contribution à l'étude des ressources hydrogéologiques du Sud des départements du Gard et de l'Hérault (30-34).

(Dipl. ét. sup. Fac. sci. Univ. Montpellier, C.E.R.H.)

ARNAUD P. (1967)

Les salinités de l'étang de Salses-Leucate et le régime des eaux souterraines (66).

(Rev. trav. inst. pêches maritimes, t. 31, n° 2, p. 109-116  
7 fig.)

ASTIER A. (1966)

Aménagement touristique du Languedoc-Roussillon. Les grands problèmes d'équipement : alimentation en eau.

(Techn. sci. municip., t. 61, n° 8-9, p. 297-323, 14 fig.)

ASTIER A. (1966)

Les aspects fondamentaux de la politique de l'eau dans le Languedoc-Roussillon.

(Techn. Eau et Assainissement (belge) n° 230, p. 27-39)

AVIAS J., DELMAS J.P., TIRAT M. (1961)

Relations entre les filons de fluorine et les sources thermales de la région de Saint-Laurent-les-Bains (07).

(Société hydrotechnique de France, VIèmes journées de l'Hydraulique (Nancy 28-30 juin 1960). L'Hydraulique souterraine. Question V : Eaux minérales, rapport n° 6)

AVIAS J., PALOC H. (1959)

A propos d'une carte hydrogéologique du Bas-Languedoc en cours d'établissement (34).

(A.I.H. Mém., t. 3, réun. Madrid 1959, p. 23-26)

AVIAS J. (1961)

Présentation de minutes de la carte hydrogéologique du Languedoc en cours de lever par le C.E.R.H. (11-30-34).

(A.I.H. Mém., t. 4, réun. Rome 1961, p. 272)

AVIAS J., DROGUE C. (1962)

Présentation d'une maquette de carte hydrogéologique du Languedoc oriental (région de Montpellier) pour la carte hydrogéologique internationale de l'Europe au 1/1 500 000 (34).

(A.I.H., Mém., t.V, réun. Athènes 1962, p.393-395).

AVIAS J. (1963)

Méthodes d'étude et mise en valeur des ressources en eaux karstiques du midi méditerranéen français.

(In "Contribution of the investigation and development of the karst aquifers of the circum-mediterranean countries FAO - Athènes", mars 1963, p.1-22).

AVIAS J., DUBOIS P. (1964)

Sur la nappe aquifère des karsts barrés par failles du Bas-Languedoc. (30-34).

(Spelunca, Mém., n°3, p.68-72, 2 fig.).

AVIAS J. (1965 - 1967)

Sur la recherche des ressources en eaux karstiques sous recouvrement mio-plioquatenaire dans le bassin méditerranéen et son importance d'après quelques expériences récentes dans la région du Languedoc-Roussillon (30-34-66).

(UNESCO: Colloque sur l'hydrologie des roches fissurées Dubrovnik 7.-14 octobre 1965, et publ. Ass. intern. hydrol. sci., 1967, vol.1, p.410-419, 7 fig. (en Fra., rés. ang.).

AVIAS J. (1967)

Observations sur une nappe de fissure dans les gneiss cévenols à l'occasion des études de reconnaissance du site du barrage de Saint-Jean-du-Gard, France (30).

(Ho. bl., n°1, p.47-60, 5 pl.).

BANCAL A. (1953)

Quelques caractéristiques de l'hydrologie souterraine du Languedoc méditerranéen (11 - 34).

(Actes 1er congr. intern. spéléo., 1953, t.II, p.123-126).

BANCAL A., VALAT G. (1953)

Explorations dans la région de Ganges (bassin supérieur de l'Hérault). (34)

(Ann. spéléo., t.VIII, 1953, p.148-180).

BARRABE L. (1957)

Sur la présence de manifestations hydrothermales dans l'Aptien des Corbières sud-orientales (66).

(C.R. Acad. sci., t.245, n°25, p.2334-2337).

BECCAT (1930)

La Crau. Observations hydrogéologiques (13).

(Serv. agr. P.L.M. Congr. de l'eau en Crau 1930).

BEL F. (1963)

Contribution à l'étude géologique et hydrogéologique de la région sud-ouest de Sommières (30-34).

(Thèse doct. 3è cycle, Montpellier).

BERTRAND J. (1967)

Introduction à l'étude hydrogéologique du bassin de Montbazin et des massifs calcaires environnants (12).

(Carte hydrogéol. de la France au 1/50 000, feuille de Sète).

(D.E.S. Montpellier 5.1.2.).

BISCALDI R. (1964)

Hydrogéologie du bassin inférieur du Tech (de Cérat à la mer). (66)

(1 tome texte + 3 tomes annexes).

(D.E.S. Montpellier, 5.1.6.).

BLANC D., GAMET R., PLEGAT R. (1964)

Sur la mise en évidence d'une alimentation de nappe par les mesures de résistivité de l'eau. Exemple de la plaine alluviale de l'Aude à Carcassonne et exemple du Vidourle (11-30).

(Naturalia Monspeliensa, t.VII, 1964, p.42-44).

BOURNIER A., CAYLAR J. du, COUDERC J. (1949)

Les affluents souterrains des gorges de l'Ardèche. (07)  
Recherches du spéléo-club alpin languedocien.

(Ann. spéléo., n° 3, p. 135-148)

BRAFIELD A.E. (1965)

Quelques facteurs affectant la teneur en oxygène des eaux  
interstitielles littorales (Pyrénées orientales). (66)

(Vie et Milieu, série B ; Océanographie, t. XVI, fasc. 2 B,  
p. 889-897, 3 fig., rés. all.)

CAMBON J.P. (1963)

Contribution à l'étude hydrogéologique de la basse vallée  
de l'Aude (section nord). (11)

(Thèse doct. 3<sup>e</sup> cycle, Fac. sci. Univ. Montpellier, C.E.R.H.)

CAMPANYS M. (1854)

Statistique des forages artésiens du département des Pyrénées  
orientales. (66)

(Bull. soc. agric. sci. et littéraire des P.O., t. IX)

CAYLAR J. du, COUDERC J., BONNET A. (1951)

Le bassin supérieur du Vidourle (région de St-Hippolyte du  
Fort). (30)

(Ann. spéléo., t. VI, p. 121-159)

CHARVET A. (1882)

Les sources minérales d'Euzet. (30)

(Bull. Soc. sci. et litt. d'Alès, t. XIV, p. 105 et t. XV,  
p. 97-131)

CASTANY G. (1967)

Principes de l'établissement des bilans d'eau.

(B.R.G.M., Bull. n° 3, p. 1-19, 18 fig.)

CAVILLE A. (1963)

La rivière souterraine de Foissac. (30)

(Spelunca Bull., t. 3, n° 2, p. 17-18)

CHAULIAC (1951)

Recherche d'adduction d'eau potable pour les communes voisines du Vigan (30).

(D.E.S. Montpellier, 5.5.1.25).

CHEYLAN G. (1966)

Etudes géologiques des aménagements hydrauliques de la Compagnie du Bas-Rhône Languedoc (mai 1966).

(Thèse doct. Lab. géol. Fac. sci. Univ. Grenoble)

CHIROSSSEL J.- X., GAIA R. (1967)

Du nouveau sur le CO<sub>2</sub>. Compte rendu d'échantillonnage et d'analyse d'atmosphère au puits de Plance (près de St Remèze) (07).

(Spelunca Bull. n° 3, t. 7, p.225-228, 2 fig.)

COUDRAY J. (1965)

Contribution à l'étude hydrogéologique de la basse plaine du Vistre (R.D.). (30)

(Thèse doct. 3è cycle, Fac. sci. Univ. Montpellier, C.E.R.H.).

CZYSZKOWSKI S. (1874)

Note sur les eaux du Trias dans le Gard au point de vue des nouvelles affaires de houille (30).

(Bull. soc. sci. et litt. Alès, t.VI, p.25-47).

DAMAGNEZ J. (1958)

Les sources secondaires d'humidité et l'approvisionnement en eau des sols de la France méditerranéenne.

(A.I.H.S., Publ. n° 44, Belg., p. 446 - 457)

DANECH Movhaed A.A. (1964)

Contribution à l'étude hydrogéologique et pédologique pour la mise en valeur de la région de St-Hilaire d'Ozilhan (30).

(Thèse ing.doct. Fac. Sci. Univ. Montpellier)

DAZY J. (1965)

Etude hydrogéologique du bassin inférieur de la Têt, Roussillon (66)  
(Thèse doct. 3è cycle Fac. sci. Univ. Montpellier, C.E.R.H.).

DELAMARE (1888)

Des sources du département du Gard (30).  
(Bull. soc. ét. sci. nation. Nimes, p.17-22).

DELLENBACH M. (1952)

Les captages du syndicat intercommunal d'alimentation en  
eau potable des communes du Bas Languedoc (34).  
(L'eau 39, n°3, p.58-60, fig.).

DELMAS J.P. (1961)

Contribution à l'étude hydrogéologique du bassin de Ville-  
veyrac et de la bordure ouest de l'étang de Thau (34).  
(Thèse doct. 3è cycle, Fac. sci. Univ. Montpellier)

DENIZOT M. (1945)

Rapport géologique sur le projet d'adduction d'eau du  
syndicat de la vallée de la Mare (source de Fontcaude),  
(commune de St Génies de Varonsal). (34)  
(D.E.S. Montpellier, 5.5.1.26.).

DESTOMBES J.P. (1957)

Contribution à l'étude géologique du bassin hydrominéral  
de Vals (07).  
(C.R. Soc. géol., Fr., n°14, p.335-336).

DESTOMBES J.P. (1958)

Contribution à l'étude géologique du bassin hydrominéral  
de Vals (07).  
(Bull. Soc. géol., (t.7)n°VII, 1957, p.893-927, 6 fig.).

DESTOMBES J.P. (1961)

Alimentation profonde du bassin hydrominéral de Vals les  
Bains (07).  
(Société hydrotechnique de France, VIèmes journées de l'Hydrau-  
lique (Nancy 28-30 juin 1960). L'Hydraulique souterraine.  
Question V : Eaux minérales, rapport n° 3)

DJELLOULI A. (1962)

Contribution à l'étude hydrogéologique du bassin de l'Hérault (bassin de la Payne et plaine de l'Hérault entre le pont de Montagnac et Nézignan-l'Evêque (34).

(Thèse doct. 3è cycle, Fac. sci. Univ. Montpellier, C.E.R.H.)

DOMINICI R. (1966)

Contribution à l'étude géologique de la Vaunage et de sa bordure sud (Vergèze -30-).

(Thèse doct. 3è cycle Fac. sci. Univ. Montpellier, C.E.R.H.).

DOREL A. (1941)

Hydrogéologie des bassins réunis du Gardon et du Galeizon en amont d'Alès (30).

(Revue Industrie Minérale., p. 43-52, n° 457, mars-avril)

DROGUE C. (1963)

Essai de détermination des composantes de l'écoulement des sources karstiques. Evaluation de la capacité de rétention par chenaux et fissures (source du Lez) (30).

(Ann. spéléo., t.18, n°4, p.415-420, 3 fig.).

DROGUE C. (1963)

Méthode de détermination de la capacité de rétention, par fissures et microporosités, des massifs karstiques à partir des variations saisonnières des données hydrométriques. Source de Sauve, du Lirou et du Lez (Gard-Hérault). (30-34)

(C.R. Acad. sci., t. 256, n° 25, p. 5377-5379, 1 fig.)

DROGUE C. (1963)

Sur l'utilisation des ions naturels en solutions comme traceurs, dans les aquifères calcaires. A propos d'un exemple des karsts sous-cévenoles (30).

(Ann. spéléo., t.18, n°4, p.405-408, 1 fig.).

DROGUE C. (1963)

Essais de délimitation du bassin d'alimentation d'une résurgence des karsts noyés languedociens (30-34).

(Ann. spéléo., t.18, n°4, p.409-414, 2 fig.).

DROGUE C. (1964)

Contribution à l'étude géologique et hydrométrique des principales résurgences de la région Nord-Montpelliéraine (source du Lez, du Lirou et de Sauve (34).

(Thèse 3ème cycle, Fac. sci. Univ. Montpellier)

DROGUE C. (1965)

Caractères chimiques de quelques sources karstiques du littoral méditerranéen français.

(A.I.H., réun. Hannovre, Allemagne, sept. 1965)

DROGUE C., GOUZES R., PALOC H. (1965)

Les applications de la spéléologie : le pompage du siphon de l'Event du Lirou, commune des Matelles 10-12 juillet 1965 (34).

(Spelunca Bull., t. 5, n° 3, p. 15-21, 2 fig.)

DROGUE C. (1967)

Etude par essai de pompage d'un type particulier d'écoulement de source karstique .

(Ann. spéléo., t. 22, n° 2, p. 199-207, 4 fig.)

DROGUE C. (1967)

Un bassin témoin en terrains calcaires : le bassin de Saugras Languedoc, France (34).

(Publ. Ass. intern. hydrol. sci, vol. 1, p. 381-386, 3 fig.)  
(en Fra., Rés. Ang.)

DROGUE C. (l.d.)

Rapport sur les possibilités d'alimentation complémentaire en eau de la région de Vacquières (34).

(D.E.S. Montpellier 5.5.1.19)

DUBOIS P. (1958)

Etude des réseaux souterrains des rivières Buèges et Virenque (Bas Languedoc) (11-34).

(2è congr. intern. spéléo., t. 1, sect. 1, p. 167-175, 3 fig.)

DUBOIS P. (1961)

Les circulations souterraines en Bas Languedoc (11-34).  
(Résumé)

(Ann. spéléo., t. 16, n° 1, p. 59)

- DUBOIS P. (1964)  
Les circulations souterraines dans les calcaires de la région de Montpellier (34).  
(Fac. Sc., Montpellier, C.E.R.H., B.R.G.M. Bull. n° 2, p. 1-31)
- DUBOIS P. (1965)  
Esquisse de l'hydrogéologie du Massif de la Gardiole (Bas Languedoc). (11-34)  
(Spelunca Mém., n°4, 1964, p.57-67, 1 fig., 1 carte dpl. h.t.).
- DUMAS L. (1896)  
Débit de la Fontaine de Nimes (30).  
(Bull. Soc. ét. sci. nat. de Nimes, p.100-109).
- DUROZOY G., PALOC H. (1967)  
Recherches sur les ressources en eaux karstiques du littoral méditerranéen français.  
(A.I.H.S., Symposium Haïfa 1967, Publ. n° 72, p. 457-465)
- ENGALENC M., ANIEL M. (1963)  
Inventaire des problèmes en eau et étude préliminaire du haut et moyen Vistre (30).  
Rapport hydrogéologique.  
(D.E.S. Montpellier, 5.5.1.6.).
- ESPARSEIL R. (1965)  
Ressources minérales et hydrominérales du département de l'Aude (11).  
(Bull. Soc. ét. sci. Aude, t.64, 1963-1964, p.105-135, 1 fig.).
- FABRE R. (1961)  
Concernant une demande d'autorisation d'exploitation d'une source d'eau minérale dénommée "Janette" située au Boulou. (66)  
(Bull. Acad. nat. méd., t. 145, n° 27-28, p. 554-558, 1 fig.)

FABRE G., REPKAT M., COSTE J.L. (1967)

Pompage et exploration de l'exurgence du Bord-Nègre, Argeliers. (30)

(Spelunca, t. 7, Bull. n° 3, p. 221-224, 1 fig.)

FABRE R. (1966)

Concernant la demande d'autorisation d'exploitation après transport et traitement de l'eau de la source d'eau minérale naturelle dite "Perrier" située à Vergèze. (30)

(Bull. Acad. nation. Méd., t. 150, n° 21-22, p. 390-403, 1 fig.)

FEUGUEUR L. (1955)

Géologie profonde et hydrogéologie du Bas-Languedoc. (34)

(B.R.G.M., Publ. n° 16, série hydrogéol. n° 1, Paris 1955)

FORKASIEWICZ J., PALOC H. (1967)

Régime de tarissement de la Foux-de-la-Vis. Etude préliminaire. (30)

(La Houille Blanche, n° 1, p. 29-35, 5 fig.)

FOUDA B. (1965)

Contribution à l'étude hydrogéologique de la rive droite du Rhône entre Montfaucon et Villeneuve-les-Avignon. (30)

(Thèse doct. Univ. Montpellier 5.1.25)

GADEL F. (1966)

Contribution à l'étude géologique des Corbières orientales et des plaines de la La-Palme-Rivesaltes-Caves et Sigean. (11-66)

(Thèse doct. 3è cycle Fac. sci. Univ. Montpellier, C.E.R.H.)

GAMET R. (1964)

Contribution à l'étude hydrogéologique du bassin du Vidourle. (30)

(Thèse doct. 3<sup>e</sup> cycle Fac. sci. Univ. Montpellier, C.E.R.H.)

GAMET R., PLEGAT R. (1965)

Deux exemples de cartes d'écoulement de nappes aquifères dans le Languedoc-Roussillon (plaine du Vidourle-Gard, vallée du Tech-Pyr. Or.) (30-66)

(C.R. soc. géol. Fr., n° 2, p. 44-45, 2 fig.)

GEORGE B. (1963)

Etude hydrogéologique de la région montpellieraine. (34)

(Thèse doct. 3<sup>e</sup> cycle, Fac. sci. Univ. Montpellier, C.E.R.H.)

GESLIN M., URBAIN P. (1961)

Etude de la radioactivité des eaux thermales et des roches de la région de Lamalou et de Bédarieux. (34)

(Bull. soc. Minér. Cristallogr., t. 84, n° 2, p. 194-198, 2 fig.)

GEZE B. (1932)

Recherches spéléologiques aux environs de Montpellier. Hydrogéologie du massif de la Gardiole. (34)

(Spelunca 2<sup>e</sup>me série, t. 3, p. 12-28)

GEZE B. (1938)

Les sources mystérieuses des monts de la Gardiole. (34)

(La géographie : t. LXIX)

GEZE B. (1939)

Influence de la tectonique sur la localisation des sources vauclusiennes.

(Actes 1<sup>er</sup> congr. nation. spéléo. Mazamet, p. 5-14, 1939)

GOUZES R., SAUVEL C., PALOC H. (1959)

Etude hydrogéologique des sources minérales de la région de Camarès :

A - Groupe de Silvanès

B - Groupe de Prugnes, le Cayla, Andabre (12).

(Rapport C.E.R.H. Montpellier)

GOT H. (1965)

Hydrogéologie de la Salanque (basse vallée de l'Agly -66-).

(Thèse doct. 3<sup>e</sup> cycle, Fac. sci. Univ. Montpellier, C.E.R.H.).

GUIRAUD R. (1965)

Contribution à l'étude géologique et hydrogéologique de la Montagne Noire et du bassin de la Haute-Cesse (11).

(Thèse doct. 3<sup>e</sup> cycle, Fac. sci. Univ. Montpellier, C.E.R.H.).

GUIRAUD R. (1965)

Etude géologique et hydrogéologique de la partie occidentale des Monts de Pardailhan (34).

(Montpellier, thèse doct. 3<sup>e</sup> cycle, géol. appl., 1 vol., 158 p., 1 fig., 25 pl.h.t., 4 dpl.h.t., 5 cartes dpl.h.t.).

JOSEPH C. (1965)

Contribution à l'étude hydrogéologique du bassin de l'Orb (34).

(Thèse doct. 3<sup>e</sup> cycle, Fac. Sci. Univ. Montpellier, C.E.R.H.).

JOURDAN F. (1957)

Le problème de l'eau à Montpellier (34).

(Soc. Languedoc. géogr. Bull. t.28, n°3, p.339-401, 2 fig.).

LALLEMAND A., PALOC H. (1964)

Possibilités d'utilisation d'un nouveau colorant, le "Pontacyl brillant Pink B", pour l'étude des circulations karstiques. Résultats d'une expérimentation effectuée sur le réseau souterrain de la source de la Clamouse. (34)

(Spelunca, Bull., t. 4, n° 4, p. 43-45)

LAURES M. (1954)

Explorations souterraines dans la région de Montpellier. (34)

(Ann. spéléo., t. IX, p. 17-116)

MARCELLIN P. (s.d.)

Notice hydrogéologique du département du Gard. (30)

MATTEI J. (s.d.)

Etude d'adduction d'eau complémentaire Murviel-les-Montpellier. (34)

(D.E.S. Montpellier 5.5.1.28)

MENGEL O. (1934)

Agrogéologie du département des Pyrénées Orientales. (66)

(Perpignan 1934)

MENGEL O. (1943)

Distribution orogénique des eaux thermales et minérales de l'extrémité orientale des Pyrénées. (66)

(Perpignan 1943)

MOVAHED-DANECH A.A. (1964)

Contribution à l'étude hydrogéologique et pédologique pour la mise en valeur de la région de Saint-Hilaire-d'Ozilhan. (30)

(Thèse doct. ing. Montpellier 5.1.5.)

PALOC H. (1961)

Hydrogéologie de la région viganaise. (30)

(Montpellier, thèse doct. 3<sup>e</sup> cycle, hydrogéol. géol. appl. T.P., 1 vol., 94-XI p., 19 pl.h.t., 7 cartes dpl.h.t.)

PALOC H. (1962)

Contribution à la connaissance des circulations karstiques dans une région du midi-méditerranéen. Observations sur le comportement aquifère des dolomies. (Gard 30)

(Mém. AI.H., réun. Athènes 1962, t. V, p. 243-248)

PALOC H. (1964-1965)

Carte hydrogéologique de la région karstique nord-montpellieraine (34), à l'échelle du 1/80 000 - présentation d'ouvrage.

(B.R.G.M., Paris)

(C.R. som. Soc. géol. Fr. 1965, fasc. 10, p. 340-341)

PALOC H. (1967)

Notice explicative de la carte hydrogéologique à l'échelle du 1/80 000 de la "région karstique nord-montpellieraine". (30-34)

(B.R.G.M. Mém. n° 50)

PATERNOT C. (1964)

Contribution à l'étude hydrogéologique du bassin du Réart.  
(66)

(Thèse doct. 3è cycle, Fac. sci. Univ. Montpellier,  
C.E.R.H.)

PELISSIER J. (s.d.)

Les problèmes de l'eau dans le Languedoc-Roussillon.

(D.E.S. Montpellier 5.2.2.3.)

PLEGAT R. (1959)

Esquisse géologique et hydrogéologique du département des  
Pyrénées orientales. (66)

(Bull. Inst. nation. hyg., t. XIV, n° 6, p. 1248-1278,  
4 fig.)

PLEGAT R. (1964)

Note préliminaire sur les caractéristiques hydrogéologi-  
ques du Roussillon. (66)

(Naturalia Monspeliensa, t. VII, 1964, p. 4-13)

PLEGAT R., GOT H. (1964)

Sur l'origine de la salinité des eaux saumâtres des résur-  
gences de Salses et de Font-Dame (Corbières orientales-66).

(Naturalia Monspeliensa, t. VII, 1964, p. 39-41)

PONS A., ROUANET L. (1923)

Les sources superficielles du département de l'Hérault.(34)  
(Congr. de l'eau, Montpellier 1923)

PUECH J.P. (1963)

Contribution à l'étude géologique et à l'étude des roches  
magasins de la région de Vacquières et du bois de Paris.(34)  
(Thèse doct. 3è cycle, Fac. sci. Univ.Montpellier,C.E.R.H.)

RIERA J., SAUNIE P., PUJOL G. et al. (1961)

Deux cavités des Pyrénées orientales. (66)  
(Ann. spéléo., t. 16, n° 1, p. 33-37, 1 pl.)

ROCHE J. (1964)

Esquisse hydrogéologique de la bordure nord ouest de  
l'étang de Vendres. (34)  
(Montpellier 5.1.20.)

ROUGE J. (1959)

Hydrologie de l'Hérault. Fleuve côtier méditerranéen.(34)  
(D.E.S., Bull. Soc. langu. de géogr., t. XXX, fasc. 1,  
1959, Fac. let. Univ. Montpellier).

ROULE S. (1959)

Enquête hydrogéologique et sanitaire. Département des Pyrénées orientales. (66)

(Bull. inst. nation. hyg., t. 14, n° 4, p. 805-828)

ROULE S., MAUJOL L. (1962)

Enquête sanitaire rurale. Département de l'Hérault. (34)

(Bull. I.N.H., t. XVII, n° 2, 31 p.)

ROUX J.C., TIRAT M. (s.d.)

Etude de la nappe de la craie sous recouvrement tertiaire dans la vallée de la Brèche.

(D.E.S. Montpellier 5.6.6.)

SALVAYRE H. (1959)

Hydrogéologie du Conflent. (66)

(Soc. agric. sci. litt. Pyrénées orientales, t. 74)

SALVAYRE H. (1960)

Hydrogéologie du Conflent. (66)

(Ann. spéléo., t. XV, fasc. 3, p. 431)

SALVAYRE H. (1961)

Etude hydrogéologique du plateau de Guillaumard (Aveyron-Hérault). (12-34)

(Ann. spéléo., t. XVI, p. 135-156)

SALVAYRE H. (1963)

Carte des écoulements souterrains et des faciès du Larzac  
et de son avant-Causse. (12)

(Spelunca, Mém. n° 3, Actes du congr. Millau 1963, p.144-150)

SALVAYRE H. (1963)

Sur trois colorations effectuées dans les Pyrénées  
orientales. (66)

(Spelunca, Bull., t. 3, n° 3, p. 17-18)

SALVAYRE H. (1967)

La rivière souterraine du Majestier et les pertes du Béal  
(Ste-Colombe-sur-Guette, Aude). (11)

(Spelunca, Bull. n° 1, p. 33-36, 2 fig.)

SCHOELLER H. (1967)

Hydrodynamique dans le karst (écoulement et emmagasinement).  
(34-64-84)

(A.I.H. Publ. sci., vol. 1, p. 3-20, 7 fig., en franc., rés.  
franc., ang.)

SERRES M. de (1834)

Observations sur les puits artésiens pratiqués récemment  
dans le bassin du Roussillon. (66)

(Bull. Soc. géol. Fr. (1) sér., IV, p. 213)

SERRES M. de (1835)

Observations sur les puits artésiens.

(Bull. soc. philomatique de Perpignan, 1ère année, p. 33)

SERRES M. de (1835)

Résumé statistique des forages artésiens des Pyrénées orientales. (66)

(Bull. soc. philomatique Perpignan, 22 juillet 1835)

TIRAT M. (1963)

Contribution à l'étude hydrogéologique des bassins de la Thongue et de l'Hérault terminal. (34)

(Thèse doct. 3<sup>e</sup> cycle Montpellier)

URBAIN P. (1961)

Analyse des eaux minérales de Lamalou-les-Bains par l'institut d'hydrologie et de climatologie. (34)

(Ann. Inst. hydrol. climatol., t. 30, n<sup>o</sup> 86-87, p. 1-74, 3 fig., 1 dpl.h.t.)

URBAIN P., GESLIN M. (1961)

Etude de la radioactivité des eaux thermales et des roches de la région de Lamalou et de Bédarieux. (34) (résumé)

(Bull. soc. Minéral. cristallogr., t. 84, n<sup>o</sup> 1, p. XXVI)

VERDEIL P. (1956)

Contribution à l'étude stratigraphique, tectonique et hydrologique du Massif de la Clape.

(Dipl. ét. sup. Fac. sci. Univ. Montpellier, C.E.R.H.)

VERDEIL P. (1959)

Contribution à l'étude des phénomènes karstiques en Languedoc-méditerranéen.

(Thèse Univ. décembre 1959, Fac. let. Univ. Montpellier)

VERDEIL P. (1962)

Hydrogéologie du canal du Midi dans le bief de Fouséranes.  
(11)

(D.E.S. Montpellier, 5.5.1.33)

VERDEIL P. (1967)

Introduction à l'étude de l'hydrologie superficielle et  
souterraine des bassins de l'Aude, de l'Agly et du haut  
bassin de l'Hers. (09-11-66)

(Thèse d'état, Montpellier 5.1.27)

VERDEIL P. (1967)

Variations cycliques de la composition chimique des eaux  
des calcaires, circulant en réseaux de fissures. (09-66)  
partie orientale du front nord pyrénéen.

(A.I.H., Mém., vol. 7, p. 101-104, en fra., rés. fra.)

VERSTRAETE M. (1964)

Contribution à l'étude de la radioactivité des eaux du  
bassin de l'Hérault. Relations avec la géologie du bassin.  
(34)

(Thèse doct. 3<sup>e</sup> cycle Montpellier, C.E.R.H.)

#### Anonyme

X. (1966)

Le système hydraulique de la source du Lez et son environ-  
nement géologique. (34)

(In "Itinéraire géologique dans le Languedoc". Excurs. géol.  
du 17-20 mars 1966, Montpellier, p. 78-83, 3 pl.h.t.)

X. (1966)

Rapport sur la coloration des pertes de la Salesse Gourniou.  
(34)

(Spelunca, Bull., t. 6, n° 4, p. 248)

- X - PYRENEES

(excepté Pyrénées orientales)

- AUVERGNAT J., CAUJOLLE F., MEYNIER D., PHILIPPE J. (1950)  
Sur le captage des sources d'Ussat-les-Bains. (09)  
(Actes 68<sup>e</sup> congr. Ass. Av. sci., Clermont-Ferrand,  
p. 220-221)
- BERTRAND P. (1950)  
Contribution à l'étude des eaux minérales de Barbazan. (31)  
(Thèse univ. pharm. Toulouse)  
(Imp. Moderne, in 8<sup>e</sup>, 119 p., graph., fig.)
- BESSON J.P. (1965)  
Deux cavités des Basses Pyrénées. (64)  
(Spelunca, Mém. n° 4, 1964, p. 104-111, 2 fig.)
- BORDIER B., PIERRET B., RENAULT P. (1965)  
Le gouffre de la Quèbe de Cotch. (64)  
(Spelunca, Mém. n° 4, 1964, p. 115-119, 1 fig.)
- BROUSSY G., PITET G. (1957)  
Recherches spectrographiques sur les eaux sulfurées et  
les glairines de Caunterets. (65)  
(In "9<sup>e</sup> congr. Soc. pharm., p. 163-166, tabl., Clermont-  
Ferrand, G. de Bussac)

- CAILAR J. du, COUDERC J., DUBOIS P. (1953)  
Recherches hydro-spéléologiques sur le Marboré. L'origine  
du Gave de Pau. (65) (résumé anglais)  
(Soc. langued. géogr., bull. sér. 2, t. 24, fasc. 2, p. 199-  
224, fig.)
- CAILAR J. du, COUDERC J., DUBOIS P. (1954)  
A la recherche des sources du Gave de Pau. (65)  
(Ann. spéléo. Paris, t. 8, n° 3, p. 181-203, fig., 2 pl.)
- CAILAR J. du, BARTHEZ J., BONNET A., et al. (1955)  
Recherches hydro-spéléologiques sur le Marboré. L'origine  
du Gave de Pau. (65)  
(Prem. congr. intern. spéléo., Paris 1953, t. 2, p. 135-  
142, fig., pl.)
- CARRERE F. (1954)  
Le réseau spéléo-hydrologique des grottes de Moulis et du  
Portillou. (09)  
(Com. nation. spéléo., Paris, Bull. n° 2, t. 4, p. 24-27)
- CASTANY G. (1959)  
Compte rendu de la réunion de Liège 17-21 juin 1958, hydro-  
géologie karstique.  
(A.I.H., Bull. inform. n° 2, p. 22-24)
- CAUJOLLE F., GAYREL P., STANISLAS E. (1952)  
Sur la présence du soufre libre dans les eaux de la source  
Viguerie d'Ax-les-Thermes. (09)  
(Ann. Inst. hydrologie et climatol., Paris, t. 23, n° 73,  
p. 85-92, tabl.)
- CAZAUX P., CANELLAS J. (1951)  
Sur la température et le pH des eaux thermales de Barèges. (65)  
(Bull. Soc. pharm. Bordeaux, t. 89, n° 4, p. 211-214, tabl.)

CAZAUX P., CANELLAS J. et Mme (1953)

Considérations sur une étude polarographique des eaux sulfurées sodiques de Barèges. (65)

(Ann. Inst. hydrol. et climatol., t. 24, p. 55-68, tabl.)

CAZAUX P., ROUSSIN J.J. (1965)

Mise en évidence physico-chimique et pharmacodynamique de la métaplasie des eaux minérales.

(Ann. Inst. hydrol. et climatol., t. 33, n° 92-93, p. 53-74, 13 fig.)

CHAUSSIER J.B. (1963)

Etude géologique du massif de Ger et hydrogéologie conséquente. (64)

(Ann. spéléo., t. 18, n° 4, p. 453-461, 4 fig.)

CHOPY F. (1966)

Le massif des Arbailles. III. La source est de la Bidouze, commune de Musculdy. (64)

(Soc. spéléo. préhist., Bordeaux, t. 14, n° 15, p. 33-35)

CORBEL J. (1965)

Introduction aux karsts des Pyrénées françaises.

(Spelaion Carso, n° 2 avril-juillet 1965, p. 34-54)

COSYNS M. (1964)

Note sur le réseau de la cascade de Kakouetta (Sainte Engrace. (64)

(Spelunca, Mém. n° 3, p. 81-83)

DESTOMBES J.P. (1962)

Etude hydrogéologique de la région d'Ax-les-Thermes. (09)  
(B.R.G.M., Bull. n° 1, p. 29-43, 4 fig.)

DUBOE A. (1963)

Monographie hydrologique du bassin supérieur du Salat.  
(09-31)  
(Mém. trav. soc. hydrotech., n° 2, p. 146-153, 6 fig.)

DUBOIS P., DAINAT D. (1963)

Le réseau de l'Aven du Marboré (Pyrénées centrales). (65)  
(Spelunca, Bull., t. 3, n° 2, p. 4-12, 2 fig., 1 dpl.h.t.)

DUBOIS P. (1964)

L'Aven du Marboré. (65)  
(Spéléo. Club alpin languedocien, n° spéc. Marboré, p. 18-23, 2 fig.)

FABRE R. (1952)

Rapports au nom de la Commission des Eaux minérales ;  
forage d'Encausse-les-Thermes (31). Source "Faur" à  
Bèdeille (09)  
(Bull. Acad. nation. méd., Paris, sér. 3, t. 136, n° 7-8,  
p. 90-102, tabl.)

FABRE R. (1961)

Concernant une demande d'exploiter comme source d'eau  
minérale naturelle la source "Hount de l'Oulo" située à  
Lagrange. (65)  
(Bull. Acad. nation. méd., t. 145, n° 27-28, p. 559-562,  
1 fig.)

FABRE R. (1966)

Concernant la demande d'autorisation d'exploitation, après transport et traitement, de l'eau de la source d'eau minérale naturelle dite "Gazeuse n° 1" située à Ogeu-les-Bains. (64)

(Bull. Acad. nation. méd., t. 150, n° 21-22, p. 403-411, 1 fig.)

GLORY A. (1947)

Pyénées - Le bassin hydrogéologique de l'étang de Lherz. (09)

(Ann. spéléo. 2, n° 1, p. 63-66)

GRANDPIERRE R., PELLERIN R., ARNAUD Y., et al. (1965)

La radio-activité des eaux et des gaz de Bagnères-de-Luchon. (31)

(Ann. Inst. hydrol. et climatol., t. 33, n° 92-93, p. 22-39, 2 fig.)

HENRY J.S.M. (1961)

Note sur certaines particularités de la plaine de Tarbes. (65)

(Act. géogr., n° 39, p. 8-11, 2 fig.)

HUBERT C. (1967)

Etude hydrogéologique du Plio-quaternaire de la région de l'étang d'Aureilhan. (65)

(Thèse Fac. sc. Univ. Bordeaux Hydrogéol., 1 vol., 112 p., 8 pl.h.t.)

LAMARE P. (1958)

Notice géologique et hydrogéologique du département des Basses-Pyrénées. (64)

(Bull. inst. nation. hyg., 1958, t. 13, fasc. 2, p. 549-599, 1 dpl.h.t.)

LEPAPE A. (1951)

Chimie-physique appliquée à l'hydrologie et à la climatologie.

(Ann. Collège Fr., t. 51, p. 68-78)

LUQUET M. (1964)

Les récentes explorations dans les réseaux aval du gouffre de la Pierre-Saint-Martin (Gouffre Lépineux). (64)

(Spelunca, Bull., t. 4, n° 1, p. 7-13, 3 fig., (Rés. angl.)

MOUNIER J., MEYNIER D. (1943-1944)

Indices iodométrique et alcalimétrique des eaux sulfurées sodiques d'Ax-les-Thermes. (09)

(Rec. trav. membr. soc. pharm. Toulouse 1, p. 67-70, 2 tabl.)

MOUNIER J. (1943-1944)

Contribution à l'étude chimique des eaux sulfurées sodiques d'Ax-les-Thermes. (09)

(Rec. trav. mém. soc. pharm. Toulouse 1, p. 119-136, 1 fig., 5 tabl.)

MORETTE A., DIVIN J.P. (1965)

Sur le sélénium des eaux. Analyse. Résultats.

(Ann. pharm., t. 23, n° 3, p. 169-178)

NAPIAS J-C. (1963)

Etude hydrogéologique du Massif des Arbailles. (64)  
(Thèse doct. 3<sup>e</sup> cycle, Bordeaux)

PIERRET B. (1950)

Le drainage souterrain du Plateau de Cézy-Laruns. (64)  
(Spelunca, Ann. spéléo., t. 5, fasc. 4, p. 141-143)

PIERRET B., ROQUES H. (1959)

Notes spéléologiques sur le Massif de Ger. (64)  
(Ann. spéléo. 1959, 3-4, p. 293-321)

PIERRET B., SIGUIER C., VIDAL P. (1963)

Colorations 1962 dans le Massif de Ger. (64)  
(Spelunca, Bull., t. 3, n° 2, p. 19-23, 2 fig.)

PIERRET B., SIGUIER C., VIDAL P. (1964)

Colorations 1963 dans le Massif de Ger. Le réseau souterrain de Cinda-Blanche. (64)  
(Spelunca, Bull., t. 4, n° 1, p. 14-19, 1 fig.)

PREVOST J.M. (1964)

Etude de la nappe phréatique d'Anglet. (64)  
Relations avec les eaux salées de l'Océan et de l'Adour.  
Etude par prospection électrique en surface.  
(Thèse doct. 3<sup>e</sup> cycle hydrogéol., géoch., Univ. Bordeaux,  
n° 271, VI+50 p., 22 pl.h.t., 5 dpl.h.t., 1 c.dpl.h.t.)

QUEFFELEC C. (1963)

Note sur le système de la Pierre-Saint-Martin. (64)  
(Ann. spéléo., t. 18, n° 4, p. 449-451)

RAVIER F. (1954)

Prospections hydrogéologiques. Méthode d'investigation  
basée sur la mesure des résistivités des eaux courantes.  
(La Houille Blanche, n° spéc. A)

SALVAYRE H. (1961)

Introduction aux recherches spéléologiques.  
(Confluent, t. 1, n° 6, p. 7-10, 1 fig.)

SALVAYRE H. (1962)

Etude hydrogéologique du synclinal de Mérens. (09)  
(Villefranche, S.A.S. L77)

SALVAYRE H. (1967)

La rivière souterraine du Majestier et les pertes du  
Bénal. (Ste-Colombe-sur-Guette). (11)  
(Spelunca, n° 1, p. 33-36, 2 fig.)

SCHOELLER H. (1967)

Hydrodynamique dans le karst (écoulement et emmagasinement).  
(34-64-84)  
(Publ. A.I.H.S., vol. 1, p. 3-20, 7 fig.)  
(en Fra., Rés. Fra., Angl.)

SOYER R. (1947)

Hydrogéologie d'Ussat-les-Bains. (09)  
(Ann. Inst. hydrol. et climatol., t. 18, p. 65-85, 2 fig.)

STOJCIC B. (1964)

Die Erdöllagerstätte Lacq supérieur. (64)

(Erdöl u. Kohle, Dtsch., t. 17, n° 3, p. 173-178, 5 fig.,  
(Rés. Angl.)

THIRION C. (1951)

L'hydrogéologie de la grande vallée alluviale de l'Ariège  
entre Varilhes et le confluent de l'Ariège et de l'Hers  
(Plaine de la Basse Ariège). (09)

(Paris, Direct. gén. Génie rural et hydraul. agric., 66 p.,  
7 tabl., 12 fig.)

THIRION C. (1952)

L'hydrogéologie de la grande vallée alluviale de l'Ariège  
(plaine de la basse Ariège). (09)

(Ann. Génie rural, 1952, n° 72 D, 68 p.)

TOMASI P. (1967)

Contribution à l'étude géologique et hydrogéologique du  
bassin de Nolzen (Ariège). (09)

(Thèse doct. 3è cycle, Fac. sci. Univ. Montpellier,  
C.E.R.H.)

TROMBE F. (1947)

Sur la température des eaux souterraines dans les massifs  
calcaires. Cas particulier du réseau hydrologique de la  
Hennemorte. (31)

(C.R. Acad. sci. Paris, 225, n° 25, p. 1365-1367)

TROMBE F., DRESCO E., HALBRONN G., HENRY C., LA BLANCHETAIS, NEGRE J.  
(1947)

Recherches souterraines dans les Pyrénées centrales, 1945  
à 1947.

(Ann. spéléo. II, 1947, p. 68-164)

URBAIN P. (1954)

Sur l'état actuel des recherches hydrologiques par la méthode des traceurs radioactifs.

(A.I.H.S. Publ. n° 37 (assemblée gén. 1954, t. 2), p. 238-247)

URBAIN P. (1960)

Etude du débit des sources de Bagnères-de-Luchon. (31)

(A.I.H., Mém., t. 2, 1959, p. 123-124)

URSEL P. d', MAGOS B. (1965)

Contribution à l'étude du réseau hydrologique Martel-Cigalère. (46)

(Spelunca, Mém. n° 4, 1964, p. 167-173, 2 fig.)

VALDIGUIE P., GARCIA-FERNANDEZ H. (1951)

Les colloïdes des eaux sulfurées sodiques d'Ax-les-Thermes (détermination polarographique). (09)

(Ann. Inst. hydrol. et climatol., t. 22, n° 71, p. 43-50, fig.)

VERDEIL P. (1960)

Les phénomènes d'intermittence dans les réseaux karstiques. Etude du fonctionnement de la rivière souterraine intermittente de Fontestorbes. (09)

(A.I.H., Mém., t. 2, 1959, p. 79-84, 3 fig.)

VIAU F. (1966)

Spéléo-Club Bulanais. Le parcours des eaux souterraines dans la région de Bulan. (65)

(Spelunca, Bull., t. 6, n° 3, p. 208-210)

VIE G. (1961)

Sur la source sulfo-bitumineuse de Saint-Boes. (64)  
(C.R. Soc. géol. Fr., n° 9, p. 263-264)

VIERS G. (1965)

L'hydrologie pyrénéenne en 1963,  
(Rev. géogr. Pyrénées sud ouest, t. 36, n° 1, p. 83-85)

VIGNAUX B. (1950)

Contribution à l'étude des eaux minérales de Bèdeille.(09)  
(Thèse doct. Univ. Toulouse, 1950, Imp. du Commerce, in  
8è, 72 p., graph.)

Anonyme

X. (1961)

La fontaine intermittente de Fontestorbes. (09)  
(Spelunca, Bull., t. 1, n° 4, p. 27-29)

X. (1962)

Richesse et espérance du midi pyrénéen.  
(Edit. Larrieu-Bonnel, Toulouse, 1 vol., 490 p., fig.,pl.)

INDEX ALPHABETIQUE DES AUTEURS

- A -

ABRARD R.	13-14-21-22-34-45-46-52-87
ACCOYER P.	87
ACHTEN M.	77
AGARD P.	76
AGUIRRE MORALES B.A.	76
AGULHON G.	159
AIGROT M.	148
ALBESA J.	125
ALBINET M.	14-23-46-125
ALET A.	125
ALLESSANDRELLO B.	125
ALVINERIE J.	87
ANDRAUD G.	91
ANIEL M.	167
ARCHAMBAULT J.	22-68-76-148
ARDESTANIZAHED H.	141
ARMAND L.	87-89
ARNAUD P.	159
ARNAUD Y.	183
ARRIGHI DE CASANOVA M.	148
ASRIE H.	125
ASTIER A.	159
ASTIER J.L.	83
ASTRE G.	88-119-125-126
AUBERT M.	34-46
AUBIGNAT A.	88-89-91
AURIAT S.	88
AUVERGNAT J.	179
AVIAS J.	159-160
AYMARD A.	88

BABEAU L.	35	BLANQUET L.	89-90-100
BADIN L.	89-100	BLANQUET L.	87
BAETZ	148	BLAVOUX B.	141-143
BALAZUC J.	89	BOISNIER C.	53
BALDIT A.	89	BONHOMME M.	126
BALLIOT M.	54	BONNESON H.	20
BALSAN L.	89-119	BONNET A.	162-180
BANCAL A.	161	BONNIER A.	153
BARBEDETTE R.	89	BONTE A.	2-14-104
BARRABE L.	52-161	BORDIER B.	179
BARTHEZ J.	180	BOSSY G.	149
BASSOMPIERRE P.	35-46	BOTH	76
BAULNY H. de	76	BOUDIN A.	104
BEAURIN GRESSIER Dr	46	BOUGEARD H.	121
BECCAT	161	BOURGEOIS M.	125-126
BELGRAND E.	14-53	BOURGIN A.	141
BEL F.	161	BOURNIER A.	162
BELLEGARDE R.	125	BOUROZ A.	38
BENOIST E.	115	BOUT P.	90
BERKALOFF E.	2	BRAFIELD A.E.	162
BERNARD	142	BRETIZEL P. de	149
BERNERT G.	76	BREUSSE J.J.	76
BERTHELOT C.	89	BRISSET	53
BERTRAND D.	161-179	BRIVIER	77
BERTRAND L.	148	BROMFIELD L.	149
BESBES H.	126	BROUSSY G.	179
BESSON J.P.	179	BRUNEL	46
BIGOT A.	35-36-37-38-68	BRUNET R.	127
BIGOT P.	104	BRUNOTTE R.	77
BION P.	126-130	BURGER A.	104
BISCALDI R.	161	BURGUIERE P.	127
BLAISE M.R.	68	BUSSE J.F.	104
BLANCHET F.	148	BUTTIAUX Dr	2
BLANC A.	68-148	BUYDENS R.	2
BLANC D.	161		

## - C -

CADIN F.	90	CAZENOVE E. de	155
CAILAR J. du	180	CHAIGNEAU M.	91
CAILLETEAU P.	104	CHAMART J.J.	77
CAILLON M.	119	CHAPOUTHIER P.	91
CAIRE A.	113	CHAPOUTOT G.	127
CAMBON J.P.	162	CHAPPEY R.	23
CAMPANYS M.	162	CHAPUY P.	77
CAMPOROTA P.	142	CHARAUD L.R.	38
CAMUZEUX R.	20	CHARLOT G.	47
CANELLAS J.	127-180-181	CHARTIEZ-DELEPLANCQUE M.	3
CANIPELLE A.	23	CHARVET A.	162
CAPPUS P.	91	CHASSIER J.B.	181
CARRERE F.	180	CHAULIAC	163
CARTIER G.	104	CHAUMET P.	6-110
CASTANY G.	14-23-53-77-105-162-180	CHAUVET P.	151
CAUDRON M.	23	CHAZOT P.	53
CAUJOLLE F.	179-180	CHERON J.	127
CAVILLE A.	91-119-127-162	CHEVALIER C.	47
CAVENAGO	15	CHEVALIER M.	105
CAYLAR J. du	162	CHEVALIER P.	142-149
CAZAL A.	115-118	CHEYLAN G.	163
CAZAUX P.	127-180-181	CHIROSEL J.	163

- C -

CHOCHON N.	149	CORREGE P.	128
CHOPY F.	181	CORRE A.	91
CHOUTEAU J.	150	CORROY G.	142-149-150
CIRY R.	53-105	COSTE J.L.	168
CLAIR A.	53-105	COSYNS M.	181
CLAISSE Dr	47	COTTET	55
CLAUSSE P.	23	COTTEZ S.	14-23-46
CLEMENT G.	149	COUDERC J.	162-180
CLERMONTE J.	53	COUDRAY J.	163
CLUSEAU R.	3	COUFFON O.	47-69
COIN L.	23-54-59	COULOMB R.	54
COINTAT M.	38	COURTOIS G.	4-106
COIRIER B.	119	COUSTAU H.	115-128-136
COLINET P.	54	COUZE FEYTE J.	128
COLLIER D.	91	CREAC'H Y.	150
COLLIN J.J.	105	CSYSZKOWSKI G.	163
COLLIN L.	69	CUILLIER J.	55
COMPARON P.	54	CUNHAC R.	96-121-130
CONTANT R.	54	CUTTOLI M.	77
COOREMAN T.	3-54	CUVELIER R.	89-90-91
CORBEL J.	142-181		

DAFRANCA RIBEIRO DOS ANJOS N.	84	DIVIN J.P.	17-117-184
DAGASSAN E.	128	DJEGAL A.	78
DAINAT D.	150	DJELLOULI A.	165
DAMAGNEZ J.	163	DOIGNON P.	25-56
DANECH MOVAHED A.A.	163-172	DOLLE L.	4-15
DANGEARD L.	39-47-69-70-73	DOLLFUS G.F.	3-39-54-92
DANGEARD S.	43	DOLLFUS G.M.	15-25
DARCY H.	106	DOLLFUS G.	42
DASSE Abbé J.	55	DOMINICI R.	165
DASSONVILLE G.	2-3	DOREL A.	165
DASTUGUE G.	92	DOSSEUR H.	92
DAUNESSE M.	3	DRESCO E.	187
DAVID J.	119	DREVET A.	151
DAZY J.	164	DREYFUSS J.	106
DEBELMAS J.	146-150	DREYFUSS M.	104-105-106
DEBESSE ARVISET	55	DRIOTON C.	106
DEBIARD R.	142	DROGUE C.	160-165-166
DECELLE A.	151	DRU L.	25
DEGOT B.	4-87-106	DUBOE A.	182
DEICHA G.	24	DUBOIS G.	78-92
DELAMARE	164	DUBOIS P.	160-166-167-180-182
DELAUNAY P.	47	DUBUS J.	78
DELECOURT J.	55	DUCHENET B.	142
DELESSE A.	24	DUMAS L.	167
DELLENBACH M.	164	DUMONT P.	4
DELLERY B.	2	DUNKEL J.T.	25
DELMAS J.P.	159-164	DUPLAN C.	25
DEMASSIEUX L.	55	DUPLESSIS P. de	106
DENIS A.	128	DUPONT A.	18-25
DENIZOT G.	24-151-164	DUPONT J.M.	39
DENOZIERE P.	78-83	DUPOUY CAMET J.	128
DESNOS L.	39	DUPRAZ M.L.	142
DESPOIS J.	92	DUPUY J.C.	128-132
DESTOMBES J.P.	164-182	DURAND C.	78
DIDIER P.	92	DUROZOY G.	151-167
DIENERT F.	24-25-48-56-142		

- E -

EGHBALI A.	56	FENEYROU G.	115
EGUILLON	40	FERNANDOPULLE D.	79
EIGENBRODT A.	92	FERRON M.	129
EMSELLEM Y.	4-116	FERRONNIERE G.	70
ENGALENC M.	167	FEUGUEUR L.	26-70-168
ESCHER B.G.	93	FIDEL P.	79
ESSNER D.	151	FISCHER R.	79
ESPARSEIL R.	167	FLON H.	26-56

- F -

FABRE G.	168	FOUNAU M.	5
FABRE R.	5-70-79-93-107 129-143-152- 167-168-182-183	FOURNIER E.	107-108
FAGES BONNERY A.	93	FOURNIER G.	57-70
FALLOT E.	129	FRACHON J.C.	108-109
FAUVELET J.	119	FRANCOIS S.	109
FEBVRE J.	152	FRAUEL J.P.	79
		FROGET C.	152
		FURON R.	40

GABILLY J.	120	GLORY A.	183
GABRIEL M.	40-143	GODON J.	4
GACHON L.	94	GODONNECHE	96
GADEL F.	168	GOGUEL J.	113
GAIA R.	163	GONFIANTINI R.	94
GAILLIARD E.	40	GOSSELET J.	5-6
GAJAC J.	94	GOSSELIN M.	40-71
GALLOCHER P.	94-143-152	GOT H.	170
GAMET R.	161-169	GOVERNET C.	148-150
GARCIA FERNANDEZ H.	188	GOUZES R.	96-166-170
GARRAUD J.	109	GRAFTIEAUX H.	57
GARREAU M.B.	120	GRAINDOR M.J.	71
GAUTHIER R.	57	GRANDPIERRE R.	183
GAUTHIER M.	120	GRENET B.	57-80
GAVET	152	GRIMAUD L.	152-153
GAYREL P.	180	GRIMBERT A.	153
GENDRIN P.	80	GROSSOUVRE V.A.de	26
GENTIS R.	48	GUELTON M.	151-153
GENY P.	94	GUERON J.	144
GEORGE R.	169	GUERREE Lt Cl	15
GERIN B.	5	GUERRET M.	96
GESLIN M.	98-154-169-177	GUERRIER M.	15
GEZE B.	15-94-120-169	GUIGUE J.	153
GIDON F.	40	GUILHOT R.	92
GIDON P.	143	GUILLAUME L.	57
GIGNOUX C.	144	GUILLAUME M.	5-53-56-57-113
GIGNOUX M.	144	GUILLERD R.A.	26-48-96
GIRARD J.	153	GUILLERD A.	24-56
GIROUX	144	GUIRAUD R.	170
GLANGEAUD L.	80-94-95-109- 113-120-141	GUYON G.	15

- H -

HALBRONN G.	187	JARLIER M.	153
HALLAIRE M.	16	JATTIOT M.	71
HAUDOUR J.	142-146	JEAN R.	154
HELWIG L.	63-80-83	JEHL J.P.	130
HENRY C.	187	JEUNOT C.	58
HENRY J.S.M.	183	JEZEQUEL F.	96-121-130
HENRY M.	109-110-153	JOLY F.	6
HIRSCH A.R.	138	JOSEPH C.	170
HIRTZ J.M.	83	JOST R.	63-83
HLAVEK R.	26-57	JOUBARD H.	96
HORON O.	58	JOUHET P.	154
HOUIILLER P.	41	JOURDAN F.	170
HUBERT C.	41-183	JOUSSET Dr P.G.	41
HUMERY R.	17-28-49-60	JUNG J.	97
		JURAIN G.	81-92
		JUSTE C.	130

- I -

- K -

IMBEAUX E. 1-58-116

- J -

JACQUET C.	96	KARPOFF R.	16-27
JACQUOT E.	130	KAYSER P.	81
JANET L.	27	KERFORNE F.	71
JANTHIAL G.	80	KILIAN W.	154
		KLEIN L.	58
		KOCH P.	16-27-59
		KOLAGO C.	16
		KRAUT F.	110

- L -

LA BLANCHETAIS	187	LE GALLIC H-C1.	131
LA FOREST M. de	60	LE MIRE J.	82
LABEYRIE S.	130	LECOINTRE G.	47-49-98-116-121
LACHENAL P.	144	LECOQ H.	98
LACOSTE LAGRANGE G.	130	LECORNU L.	41
LAFERRERE H.	27-41-42	LEGAGNEUR G.	82
LAFFITTE P.	6-23	LEGIGAN P.	131
LAFOSSE J.	121	LEGUERINAIS J.	72-98
LAGARDE A.	6-110	LEMOINE J.	42
LAGORCE A.	131	LEMOINE P.	16-17-27-28-49-60
LAKSHMANAN J.	72	LEPAPE A.	98-116-154-184
LALLEMAND A.	171	LEPEINTRE C1.	98
LAMARE P.	131-184	LEPEZ R.	7-60-72-82-99-121
LAMOUCHE C.	72	LEROUX E.	7
LANCHON	16	LESUR J.	121
LANGENFELD F.	81	LETELLIER M.	49
LAPADU HARGUES P.	97	LETERRIER G.	125
LAPPARENT A.F. de	59	LETOLLE R.	143
LAROUÏ V.	81	LEVEQUE P.C.	4-106
LARRIEU J.	154	LEVEQUE P.	87-99-116-141
LARUE P.	59	LEVY LAMBERT H.	16-19
LATOUR J. de	89	LIENHARDT G.	105
LAUGIER R.	59-81	LIPMANN E.D.	42
LAUNAY L. de	97	LOMBARD S.	124
LAURA R.	131	LUCIUS M.	60
LAURES M.	171	LUNSKI S.	143
LAUVERJAT J.	27	LUQUET M.	184
LAVAUUR G. de	98-121	LUTAUD L.	42
LE BRIS	82		

## - M -

MAGNIN A.	107	MENDES J.J.	117
MAGNIN E.	110	MENGAUD L.	132
MAGOS B.	188	MENGEL O.	172
MANCEAU P.	111	MENNESSIER G.	155
MANGAU D.	132	MERCIER J.	42
MANGIN J.P.	61-110	MERCIER S.	62-66
MANOEL FILHO J.	82	MER M.	111
MANTELET C.	61	MEUNIER A.	63-81-82
MARBOUTIN F.	28	MEYER	83
MARCELLIN P.	171	MEYNIER D.	179-184
MARCHAND J.	144	MICHEL J.P.	28
MARGAT J.	1-7-23-154-171	MICHEL R.	89-99-145
MARGERIE E. de	110	MIEG M.	83
MARIE P.	121	MILCENT A.	132
MARIETAN I.	145	MILLOT G.	63-80-83-85
MARRAST J.	6-110	MILON Y.	72
MARS P.	152	MINOUX G.	7-63-83
MARTEL E.A.	1-61-99-110-111-122 145-171	MOGARAY A.	29
MARTI A.	99	MOINE C.	64-65-72-74-98-101
MARTINI J.	145	MOLBERT J.	146
MARTIN L.	99	MONERON S.	87
MARTY L.	91	MONGIN D.	155
MARTY	16	MONTPEYROUX J.	97-99-122
MASSOULIE G.	28	MOREL A.	100-111
MATHIAN E.	153	MORET L.	146
MATHIEU G.	61-72-82-98	MORETTE A.	17-100-117-184
MATTEI J.	172	MORIN M.	155
MAUBEUGE P.	61	MORNOD L.	42
MAUJOL L.	60-65-72-99-101-121 171-175	MOUNIER J.	184
MAUJOL	46	MOUSSIE B.	115-117-132
MAURY E.	155	MOUSSIE C.	117-132
MAUTORT J. de	53-57-113	MOVAHED DANECH	163-172
MAUVISSEAU J.	50	MUCHEMBLE G.	7
MAZOIT L.	17	MUGNIER C.	100-146
MEGNIEN C.	28-57-58-61-62	MULLER FEUGA R.	151-153-155
		MUNCK F.	73-113

NAPIAS J.C.	185
NEGRE J.	187
NICOD J.	156
NICOLESKO C.P.	17-18
NICOLESKO C.	29-43-50
NOLIN B.	84
NOURRIT L.	111
NUFFER R.	112

- O -

OBELLIANNE J.	63
OKALA J.	100
OLGIATTI M.	156
OLIVE Ph.	141-143
OLIVIER H.R.	98
OLIVO Ch.	133
ONFRAY J.	43

- P -

PALAUDI G.	156
PALOC H.	96-99-151-159-166-167 168-170-171-172-173
PARDE M.	18-29
PAREYN C.	43-70-73
PARMENTIER F.	100
PASCAUD P.	44
PASSAQUI B.	84
PATERNOT C.	173
PATRIX F.	100
PATTE	73
PAULAUSI G.	173
PAUTRE A.	89
PECOIL R.	100
PELLISSIER J.	173
PELLERIN R.	183
PELLETIER J.L.	133

PELLETIER R.	112
PEPIN D.	100
PERAULT P.	29-30-63
PERET J.	87
PERON A.	87
PERREAU A.	100-101
PERRENOUD M.J.	109-113
PERRIN M.	63-64
PETERLONGO J.	101
PETREQUIN P.	112
PEZARD R.	109
PFEFFER D.	30-44
PHILIPPE J.	179
PIERRET B.	122-179-185
PIERRON R.	64-101
PITAUD G.	133
PITET G.	179
PLEGAT R.	161-169-173-174-185
POLVECHE J.	30-64
PONS A.	174
PORCHET	156
POTELET R.	4
POTIE	148
POUCHAN P.	115-117-118-135-136
POUJADE J.	132
PREVOT J.M.	185
PROUVOST J.	110
PRUDHOMME P.	4-18-116
PUECH J.P.	174
PUJOL G.	174

- Q -

QUEFFELEC C.	18-186
--------------	--------

- R -

RABU S.	73	RIMATTEI F.	156
RADIER H.	117	RIQUOIS A.	84
RAFIRASME D.	133	RIT A.	84
RAMBEAUD M.M.	144	ROBAUX A.	64
RAMBERT B.	8	ROBILLOT J.	64
RAMPON G.	30	ROCHE J.	174
RANQUET G1 du	30	RODIER J.	113
RAT L.	50-101	RODRIGUEZ G.	101
RAULIN V.	130	ROLLAND M.	73
RAVIER F.	186	ROLLANDO Y.	73
REBOUCAS DA CUNHA A.	84	ROQUES H.	121-123-185
RENAUD A.	30	ROUANET L.	174
RENAULT Ph.	50-123-156-179	ROUGE J.	175
REPELIN	174	ROUILLOUX E.	18
REPKAT M.	168	ROUIRE J.	101
RESSOUCHES P.	134	ROULE S.	65-74-101-123-175-186
REUSSNER A.	113	ROUSSIN J.J.	181
RICOMMARD G.	18	ROUVILLOIS A.	19-30-31-65
RICOUR J.	1-3-6-7-8-18-113	ROUX J.C.	8-35-44-102-175
RICOUR M.	8	RUBY P.	153-155
RIERA J.	174	RUSSO P.	113-114
RIETSCH A.	112		

- S -

SACKMAN L.A.	85	SEZE R. de	85
SAHINCI	134	SHOELLER H.	132
SAINJON H.	31	SIFFRE M.	146-157
SAINT JOURS B.	134	SIGUIER C.	185
SAINT PE M.A.	134-135	SIMLER L.	15-80-83-85
SALVAYRE H.	102-123-175-176 186-187	SIMON E.	85
SAMILGIL E.	135	SIRE B.	7-60-99-171
SAROCCHI C.	19	SITTLER J.	83
SARROT REYNAUD J.	142-146	SIVIRNE A.	150
SAUER O.	78	SOMMELET H.	65-85
SAUMANDE P.	102-134	SOULE J.C.	137
SAUNIE P.	174	SOURISSEAU B.	137
SAURET J.C.	135	SOURISSE C.	115-128-136-137
SAUVEL C.	96-170	SOYER R.	17-19-23-26-28-31 32-33-44-46-49-58 60-70-154-187
SAVETIER G.	50	STANISLAS E.	180
SAYAR M.	147	STANUDIN B.	113
SCHEIDHAUER	113	STASSE O.	19
SCHERRER A.	125	STCHEPINSKY V.	19-65
SCHOEFFLER J.	115-136	STEMPOWSKI M. de	42
SCHOELLER H.	1-135-136-176-186	STEVENET Dr P.et A.	74-102-124
SCHOELLER M.	115-118-124	STOJCIC B.	115-187
SERONIE VIVIEN R.	136	SUZANNE P.	15
SERRES M. de	176		
SEUROT N.	105		

TAILLEFER P.	74
TALUREAU R.	51-74
TEISSIER J.C.	137
TERNANT G.	65-66
THEOBALD N.	114
THEVENARD M.	100-111
THIEBAULT L.	66
THIRION C.	137-187
THORAL M.	103-114
TINTANT H.	114
TIRAT M.	159-174-175
TISSERANT J.	66
TOMASI P.	187
TOUMANOFF C.	51
TOURNIER M.	138
TOUTAIN F.	75
TRAUNECKER C.	83-86
TRICART J.	75-138
TROMBE F.	187
TRONCHE P.	89-91
TRUCHOT	103

- U -

UBRICHT A.	139
URBAIN P.	147-169-177-188
URSSEL P. d'	188

- V -

VALAT G.	161
VALDIGUIE P.	188
VANCON J.P.	106
VANDENBERGHE A.	8-9-139-157
VAN DER MIN. J.	103
VERDEIL M.	188
VERDEIL P.	177-178-188
VERNET M.	44

VERNET R.	44
VERSTRAETE M.	178
VIAU F.	188
VIBERT A.	16-20-33-66-75
VIDAL P.	122-185
VIE G.	97-124-188
VIERS G.	188
VIGNAUX B.	189
VIGNEAUX M.	87-116
VIGUIER C.	139
VILLACA J.	86
VILLEMAINE P.	20
VINCENT M.	138
VIRE A.	33
VIVIAN H.	147
VON ELLER J.P.	83
VOUVE J.	139

- W -

WAHL J.R.	66
WARGNIER	66
WASTL J.	124
WATERLOT G.	6-7-9-10-20-66-72
WELSCH J.	51-124

- X -

X.	10-11-12-20-21-33-34- 45-67-86-103-118-124 bis- 140-158-178-189
----	---

- Z -

ZACCARIE M.A.	157
ZILLIOX L.	85
ZUMSTEIN J.F.	139

## INDEX DES DEPARTEMENTS

Départements	Domaine bibliographique
AIN	Saône-Rhône-Jura
AISNE	Bassin de Paris-Centre, Bassin de Paris Est, Bassin de Paris Nord-Ouest, Nord
ALLIER	Massif Central
ALPES (Basses)	Alpes-Sud
ALPES (Hautes)	Alpes-Nord
ALPES (Maritimes)	Alpes-Sud, Alpes-Nord
ARDECHE	Massif Central, Languedoc-Roussillon
ARDENNES	Nord, Bassin de Paris Est
ARIEGE	Bassin d'Aquitaine Sud, Pyrénées
AUBE	Bassin de Paris Est
AUDE	Bassin d'Aquitaine Sud, Languedoc-Roussillon, Pyrénées
AVEYRON	Massif Central, Bassin d'Aquitaine Nord, Languedoc-Roussillon
BOUCHES-du-RHONE	Alpes-Sud, Languedoc-Roussillon
CALVADOS	Bassin de Paris Nord-Ouest, Massif Armoricaïn
CANTAL	Massif Central
CHARENTE	Bassin d'Aquitaine Nord
CHARENTE MARITIME	Bassin d'Aquitaine Nord
CHER	Bassin de Paris Sud
CORREZE	Massif Central
CORSE	Alpes-Sud
COTE D'OR	Bassin de Paris Est, Massif Central, Saône-Rhône-Jura
COTES-du-NORD	Massif Armoricaïn
CREUSE	Massif Central
DORDOGNE	Bassin d'Aquitaine Nord, Bassin d'Aquitaine Sud
DOUBS	Saône-Rhône-Jura
DROME	Alpes-Nord, Languedoc-Roussillon, Alpes-Sud
EURE	Bassin de Paris Nord Ouest
EURE ET LOIR	Bassin de Paris Centre, Bassin de Paris Nord-Ouest, Bassin de Paris Sud

Départements	Domaine bibliographique
FINISTERE	Massif Armoricaïn
GARD	Languedoc-Roussillon
GARONNE (Haute)	Bassin d'Aquitaine Sud, Pyrénées
GERS	Bassin d'Aquitaine Sud
GIRONDE	Bassin d'Aquitaine Sud
HERAULT	Massif Central, Languedoc-Roussillon
ILLE-et-VILAINE	Massif Armoricaïn
INDRE	Bassin de Paris Sud
INDRE-et-LOIRE	Bassin de Paris Sud
ISERE	Saône-Rhône-Jura, Alpes-Nord
JURA	Saône-Rhône-Jura
LANDES	Bassin d'Aquitaine Sud
LOIR-et-CHER	Bassin de Paris Centre, Bassin de Paris Sud
LOIRE	Massif Central
LOIRE (Haute)	Massif Central
LOIRE ATLANTIQUE	Massif Armoricaïn
LOIRET	Bassin de Paris Centre, Bassin de Paris Est, Bassin de Paris Sud
LOT	Bassin d'Aquitaine Nord, Bassin d'Aquitaine Sud, Massif Central
LOT-et-GARONNE	Bassin d'Aquitaine Sud
LOZERE	Massif Central, Languedoc-Roussillon
MAINE-et-LOIRE	Bassin de Paris Sud, Massif Armoricaïn
MANCHE	Massif Armoricaïn
MARNE	Bassin de Paris Centre, Bassin de Paris Est
MARNE (Haute)	Bassin de Paris Est, Saône-Rhône-Jura
MAYENNE	Massif Armoricaïn
MEURTHE-et-MOSELLE	Bassin de Paris Est
MEUSE	Bassin de Paris Est
MORBIHAN	Massif Armoricaïn
MOSELLE	Bassin de Paris Est
NIEVRE	Bassin de Paris Sud, Massif Central, Bassin de Paris Est
NORD	Nord

Départements	Domaine bibliographique
OISE	Bassin de Paris Nord-Ouest, Bassin de Paris Centre
ORNE	Bassin de Paris Nord-Ouest, Bassin de Paris Sud, Massif armoricain
PAS-de-CALAIS	Nord
PUY-de-DOME	Massif Central
PYRENEES (Basses)	Bassin d'Aquitaine Sud, Pyrénées
PYRENEES (Hautes)	Bassin d'Aquitaine Sud, Pyrénées
PYRENEES (Orientales)	Languedoc-Roussillon
RHIN (Bas)	Vosges-Alsace, Bassin de Paris Est
RHIN (Haut)	Vosges-Alsace
RHONE	Massif Central
SAONE (Haute)	Saône-Rhône-Jura, Vosges-Alsace
SAONE-et-LOIRE	Massif Central, Saône-Rhône-Jura
SARTHE	Massif armoricain, Bassin de Paris Sud
SAVOIE	Alpes-Nord
SAVOIE (Haute)	Alpes-Nord
PARIS	Bassin de Paris Centre
SEINE-MARITIME	Bassin de Paris Nord-Ouest
SEINE-et-MARNE	Bassin de Paris Centre, Bassin de Paris Est
YVELINES	Bassin de Paris Centre
SEVRES (Deux)	Massif armoricain, Bassin d'Aquitaine Nord, Bassin de Paris Sud
SOMME	Bassin de Paris Nord-Ouest
TARN	Bassin d'Aquitaine Sud, Massif Central
TARN-et-GARONNE	Bassin d'Aquitaine Sud
VAR	Alpes Sud
VAUCLUSE	Languedoc-Roussillon, Alpes Sud
VENDEE	Massif armoricain, Bassin d'Aquitaine Nord
VIENNE	Bassin de Paris Sud, Bassin d'Aquitaine Nord
VIENNE (Haute)	Massif Central
VOSGES	Bassin de Paris Est, Vosges-Alsace
YONNE	Bassin de Paris Est
BELFORT (territoire)	Vosges-Alsace
ESSONNE	Bassin de Paris Centre
HAUTS-de-SEINE	" " "
SEINE-ST.DENIS	" " "
VAL DE MARNE	" " "
VAL D'OISE	" " "

