
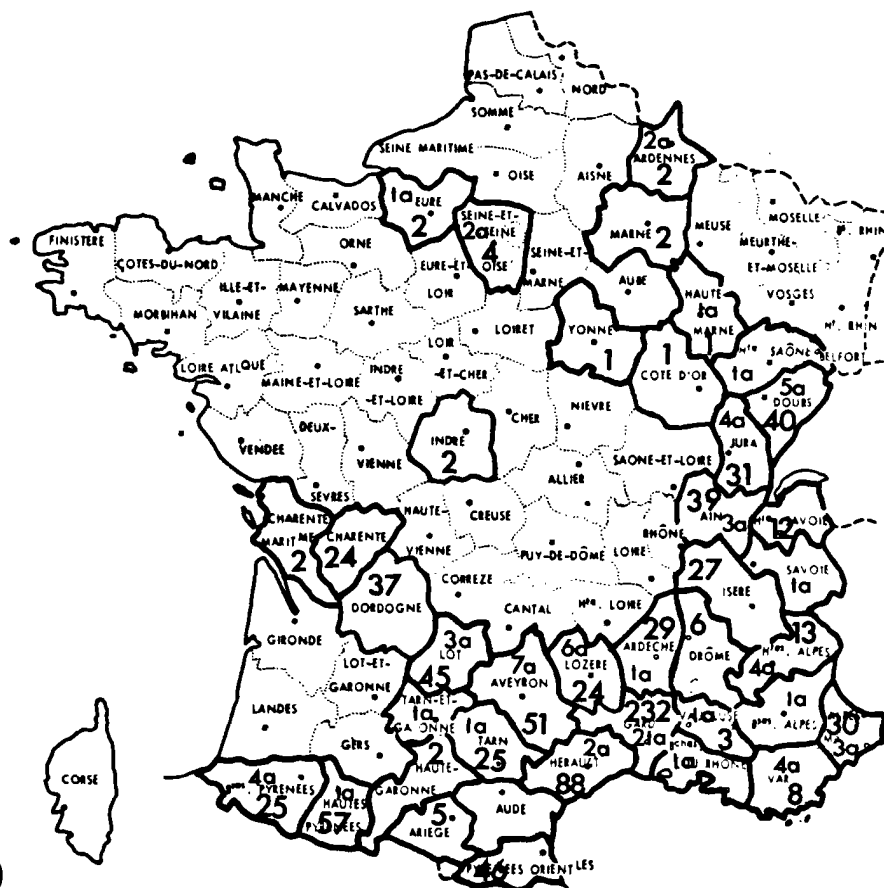


BUREAU DE RECHERCHES
GEOLOGIQUES ET MINIERES
74, rue de la Fédération - Paris 15ème
Tél. 783 94-00

DIRECTION DU SERVICE GEOLOGIQUE
ET DES LABORATOIRES
Boite postale 818 - 45-Orléans La Source
Tél. 87-06-60 à 64

INVENTAIRE NATIONAL DES CAVITÉS NATURELLES

Dossiers établis en 1967



68 SGL 013HYD

Département d'Hydrogéologie
Boite postale 818
45-Orléans - La Source
Tél. 87-05-06

Février 1968

INVENTAIRE DES CAVITES NATURELLES DE LA FRANCE

CATALOGUE 1967

Le présent fascicule fait suite aux catalogues régionaux des cavités naturelles inventoriées en France au 31 Décembre 1964 et aux catalogues des dossiers et additifs établis en 1965 et 1966. Ces différents catalogues ont été réalisés par le Service d'Hydrogéologie du B.R.G.M. en 1965, 1966, et 1967. (*)

Il est destiné aux rédacteurs qui collaborent à l'inventaire national des cavités naturelles pour leur permettre l'élaboration de nouveaux dossiers sans crainte de double emploi, et aux différents utilisateurs du fichier pour qu'ils aient connaissance de l'état d'avancement de cet inventaire.

Durant cette année écoulée, 916 dossiers et 81 additifs sont venus s'ajouter aux 6537 dossiers déjà archivés au B.R.G.M. Leur mise en place dans les divers services géologiques régionaux du B.R.G.M. doit être poursuivie en 1968.

Il convient de remercier la Fédération Française de Spéléologie qui a continué à assurer en 1967 son rôle de "conseil" auprès du B.R.G.M. pour la poursuite de la réalisation de l'inventaire, ainsi que les différents rédacteurs qui ont apporté, avec toujours plus de soins, leur contribution à ce travail :

(*) Voir page suivante : catalogues déjà parus

Mesdames : D. BROT, CABIDOCHÉ

Messieurs : M. ALTIERI, B. ARTAUD, M. AUGIER, Y. BESSET, R. BILLARD, BLANQUER, M. CARTAILLAC, R. CATTANEO, G. CLAUDEY, A. CLOT, A. COSTE, Y. CREAC'H, D. DREUX, P. DUCIMETIERE, G. FABRE, J.P. GUILLEMIN, G. HUGUET, R. LAUDET, B. LEGER, M. LEPILLER, G. LINGER, C. LUCAS, J. MAGNE, J. MARIETTE, M. MEYSSONNIER, R. MONTEAU, M. MUXART, J.L. OBEREINER, H. ODDES, M. PAULHIAC, A. QUANTIN, G. RICHE, G. RIDOIN, J. ROUTIRE, R. ROUX, de SCHRYVER, J. SAIRE, H. SALVAYRE, J. SERODY, U.S.A. PTT, P. VAUVILLIER, F. VIAU, M. WIENIN.

Nous signalons d'autre part que les dossiers inscrits sous les numéros 7143 à 7419 sont des dossiers bibliographiques (dossiers quelquefois succincts provenant en majeure partie de la revue "Spelunca") que nous devons à la collaboration de Mr. HEBERT.

J. MARGAT, L.J. MOLINARD, et H. PALOC

N.B. Les coordonnées fixant la situation des cavités sont celles indiquées par les collaborateurs qui ont rédigé les dossiers. Elles ne présentent pas toutes le même degré de précision, et peuvent encore comporter quelques erreurs. La plupart des implantations n'ayant pu être vérifiées sur le terrain par le B.R.G.M., leur exactitude n'est donc pas garantie.

Signification des symboles de spéléologie

CAVITÉS		ACTIVES									FOSSILES (Orifice non fonctionnel)		
		EMERGENCES				PERTES							
		Pérennes	Temporaires			Pérennes	Temporaires			Pertes- Emergences			
			Recoupent une circulation				Recoupent une circulation						
Pérenne	Temporaire			Pérenne	Temporaire								
Pénétrables	Grottes												
	Avens												
Impénétrables													

* - Source vaclusienne s.s. : pénétration possible en scaphandre

INVENTAIRE DES CAVITES NATURELLES DE LA FRANCE

1. Dossiers instruits en 1967 (n° 6538 à 7474)

	page		report	
AIN.....	1-2	39		603
HAUTES-ALPES	5	13	INDRE	page 55 2
ALPES-MARITIMES	7-8	30	ISERE	page 56-57 27
ARDECHE	10-11	29	JURA	page 58-59 31
ARDENNES	13	2	LOT	page 61-63 45
ARIEGE	15	5	LOZERE	page 65-66 24
AVEYRON	16-18	51	MARNE	page 68 2
CHARENTE	21-22	24	HAUTE-MARNE	page 69 1
CHARENTE-MARITIME	23	2	BASSES-PYRENEES	page 71-72 25
COTE-d'OR	24	1	HAUTES-PYRENEES	page 74-76 57
DORDOGNE	25-27	37	PYRENEES ORIENTALES ..	page 78-80 46
DOUBS	28-30	40	HAUTE-SAVOIE	page 83 12
DROME	32	6	SEINE-et-OISE	page 84 4
EURE	33	2	TARN	page 86-87 25
GARD	35-45	232	VAR	page 90 8
HAUTE-GARONNE	48	2	VAUCLUSE	page 92 3
HERAULT	49-53	88	YONNE	page 94 1
à reporter		603	T O T A L	916

CATALOGUES DEJA PARUS

A. Catalogues Régionaux (dossiers établis avant le 31 Décembre 1964). La série complète a été publiée.

a. Publiés en 1965

1. Région Provence-Corse : DS 65 A 53 (Mars 1965)
2. Région Jura-Alpes (1ère partie) : DS 65 A 67 (Juillet 1965)
3. Région des Grands Causses-Languedoc : DS 65 A 74 (Octobre 1965)

b. Publiés en 1966

4. Région Pyrénées : DS 66 A 23 (Février 1966)
5. Bassin d'Aquitaine : DS 66 A 45 (Mars 1966)
6. Bassin de la Loire : DS 66 A 46 (Juin 1966)
7. Région du Nord : DS 66 A 53 (Juin 1966)
8. Région de l'Est : DS 66 A 54 (Juin 1966)
9. Région Jura-Alpes (2ème partie) : DS 66 A114 (Décembre 1966)

B. Catalogues des dossiers et additifs établis en 1965, publié en 1966

: DS 66 A 1 (Janvier 1966)

C. Catalogue des dossiers et additifs établis en 1966, publié en 1967

: DS 67 A 3 (Janvier 1967)

Département : AIN

Commune	N° Inventaire fichier central	Dénomination Synonyme	Coordonnées			Symbole de la cavité	N° archivage D.S.G.R.
			x	y	z		
BETTANT	7106	Grotte du Pont Martin	836,34	107,66	330	Ⓢ	
CHAMPFORMIER	6946	Grotte des Kilowatts	869,25	138,25	550	Ⓢ	
CHARANCIN	6930	Grotte de la Lèbe	854,315	106,88	912	V	
CHATILLON-DE-MICHAILLE	6690	Grotte de la Thuire	-	-	-		
"	6691	Grotte du Pont de Coz	867,40	133,70	400	Ⓢ	
CLEYZIEU	7107	Perte de la Grande Combe	838,70	104,90	580	V	
CORBONOD	7079	Gouffre de la Cha (=Brunet)	864,80	113,24	1245	V	
"	7080	Gouffre de Sonnaz	864,84	112,70	1260	V	
CORMARANCHE-EN-BUGEY	6931	Précipice des Abergeages PI	855,084	110,50	1110	V	
"	6932	Précipice des Abergeages M70	855,08	110,50	1110	V	
	6933	Gouffre du Poutet	854,72	109,745	994	V	
	6934	Gouffre du Cros Vert	854,36	109,00	922	V	
CORVEISSIAT	7024	Grotte de Corveissiat	842,65	142,90	380	Ⓢ	
ECHALLON	6947	Grotte de la Barme Froide (=des Méandres)	861,95	139,70	710	Ⓢ	
HOSTIAS	6692	Grotte du Gave aux Clercs	847,00	105,00	-	Ⓢ	
LEAZ	6948	Grotte de la Buna (=Résurgence du Fort de l'Ecluse)	847,87	130,625	340	Ⓢ	
LELEX	6949	Puits à Neige n°1 du GrandCrêt	878,90	149,10	1630	V	
"	6950	Puits à Neige n°2 du GrandCrêt	878,80	149,06	1630	V	
"	6951	Grotte des Pachas	878,15	148,00	1705	Ⓢ	

Commune	N° Inventaire fichier central	Dénomination Synonyme	Coordonnées			Symbole de la cavité	N° archivage D.S.G.R.
			x	y	z		
LONGECOMBE	6693	Grotte du Pierroux (= de l'Ane à Germain)	850,07	110,94	850	V	
MARCHAMP	6694	Grotte de Perpuy	848,72	92,83	601	U	
MERIGNAT	6695	Grotte de Pinacou (= Fontaine de Pinacou, Pinacon)	839,72	122,45	430	■	
"	6696	Grotte voisine de Pinacou	839,72	122,45	-	U	
MIJOUX	6952	Grotte du Crozat n° 1	882,23	156,78	1480	V	
"	6953	Grotte du Crozat n° 2	882,33	156,75	1485	U	
"	6954	Grotte du Crozat n° 3	882,07	156,56	1510	U	
"	6955	Grotte du Crozat n° 4	882,57	156,88	1530	V	
"	6956	Grotte du Crozat n° 5	882,58	157,02	1515	V	
"	6957	Grotte du Crozat n° 6	882,64	157,04	1520	U	
"	6958	Grotte du Crozat n° 7	882,80	157,27	1515	U	
"	6959	Grotte du Crozat n° 8	882,75	157,43	1485	U	
"	6960	Grotte du Crozat n° 9	882,80	157,45	1495	V	
"	6961	Grotte du Crozat n° 10	882,74	157,55	1478	U	
SONGIEU	6809	Petite Grotte du Pic	860,55	113,15	680	■	
"	6810	Grande Grotte du Pic	860,65	113,15	680	■	
TORCIEU	7108	Grotte du Grand Porche	838,17	106,235	500	U	
VIEU	6881	Golet de Groin (= Résurgence de Groin)	860,24	104,78	380	V	
"	7081	Fontaine de l'Adoue	859,80	104,64	459	■	
VOUVRAY	6699	Grotte Dubuisson	866,50	130,50	-	U	

Commune	N° Inventaire fichier central	Dénomination Synonyme	Coordonnées			Symbole de la cavité	N° archivage D.S.G.R.
			x	y	z		
HAUTECOURT	1326	Grotte de Hautecourt	837,39	135,22	464	∩	
JASSERON	1890	Grotte de Jasseron (= de l' Ours)	831,66	139,20	375	∩	
JUJURIEUX	391	Grotte de Jujurieux	838,595	119,77	385	∩	

Commune	N° Inventaire fichier central	Dénomination Synonyme	Coordonnées			Symbole de la cavité	N° archivage D.S.G.R.
			x	y	z		
MONT SALIER	8	Gouffre du Caladaire	861,63	198,01	885	∇	

Commune	N° Inven- taire fichier central	Dénomination Synonyme	Coordonnées			Symbole de la cavité	N° archivage D.S.G.R.
			x	y	z		
AGNIERES-EN-DEVOLUY	7290	Chourum Clot	878,10	272,40	1730		
"	7291	Chourum du Chaudron	878,00	272,00	1731		
"	7292	Chourum des Choucas	882,50	269,60	1860		
"	7293	Grotte des Chutards	882,15	268,16	2025		
"	7294	Chourum des Mirages	881,74	268,44	2020		
"	7295	Chourum Pélagie	882,80	269,20	1870		
"	7296	Chourum "Intermittent"	882,70	268,80	1850		
"	7297	Chourum des Casses	882,10	269,40	1920		
"	7298	Chourum La Fille	882,27	268,77	1924		
SAINT-DISDIER	7289	Chourum des Aiguilles	-	-	-		
"	7420	Chourum de Goutourier	876,27	274,89	2325		
SAINT-ETIENNE-EN- DEVOLUY	6539	Gouffre de Pélagie (= Henri, de la Balise)	882,81	269,15	1868	∇	
"	6540	Gouffre du Clot des Barros (= Gérard, de Peyne)	887,08	266,936	1985	∇	

Commune	N° Inventaire fichier central	Dénomination Synonyme	Coordonnées			Symbole de la cavité	N° archivage D.S.G.R.
			x	y	z		
SAINT-DISDIER	5027	Chouram Camarguier	879,00	274,00	1590	▼	
	5028	Gouffre du Crève-Coeur	883,50	275,70	1160		
	341	Puits des Bancs	883,48	275,30	1140		
SAINT-ETIENNE-EN DEVOLUY	1925	Gouffre de la Tine T.10	885,00	269,20	1600	∇	


Commune	N° Inventaire fichier central	Dénomination Synonyme	Coordonnées			Symbole de la cavité	N° archivage D.S.G.R.
			x	y	z		
CABRIS	7009	Aven de Stramousse	966,44	160,94	533	V	
CASTILLON	7010	Grotte de l'Ermitte	1013,85	182,47	435	U	
ESCRAGNOLLES	7011	Aven de La Collette	958,43	168,20	990	V	
FALICON	6547	Aven du Pylone	995,75	172,04	377	V	
GATTIERES	6548	Faille des Faÿsse	988,25	174,81	590	V	
GORBIO	6549	Grotte du Prêtre	1010,165	178,69	520	U	
GREOLIERES	7012	Grotte de l'Ospelière	964,30	177,295	1170	■	
PEILLE	7013	Source Robin	1005,61	180,26	232	■	
"	7014	Balme de Catani	1005,65	180,23	255	U	
ROQUEFORT-LES-PINS	7015	Aven de Camptrassier n° 2	980,74	164,45	242	V	
"	7016	Aven de Camptrassier n° 3	980,86	164,32	245	V	
"	7017	Aven de Camptrassier n° 4	980,90	164,345	248	V	
SAINT-CEZAIRE-SUR-SIAGNE	7018	Aven de De Niel (= Aco de Niel)	959,57	160,93	465	V	
"	7019	Embut de De Niel	959,51	160,925	464	V	
"	6550	Aven du Clerge 117-S	961,66	159,80	448	V	
"	6551	Aven 117 - T	961,68	159,81	448	V	
SAINT-VALLIER-DE-THIEY	6552	Aven de la Pélissière 129-D1	964,485	165,69	975	V	
"	6553	Aven de Doublier n° 6	967,37	164,89	1205	V	
"	6557	Grotte de la Loube 129-X1	960,73	164,625	622	U	

Commune	N° Inventaire fichier central	Dénomination Synonyme	Coordonnées			Symbole de la cavité	N° archivage D.S.G.R.
			x	y	z		
UTELLE	6554	Grotte du Rio 151-B	994,39	190,88	530	U	
"	6555	Faille de Castel Gineste 151-C	993,80	193,48	1380	V	
"	6556	Grotte de Sainte-Thérèse 151-E (= de Figaret, des Cristaux)	995,50	193,63	430	U	
VENCE	6558	Grotte de Peynia 157-K	982,17	172,52	802	U	
"	6559	Grotte de Mars n° 2 157-M	982,54	172,48	730	U	
"	6560	Grotte-Faille 157-R1	984,34	170,53	645	U	
"	7020	Grotte de Malvan n° 1	984,85	168,15	185	U	
"	7021	Grotte de Malvan n° 2	984,805	168,13	182	U	
"	7022	Grotte de Mangia Paou	983,65	172,34	720	U	
VILLEFRANCHE	6561	Le Trou du Fisc 159-D	1001,97	169,25	250	U	
"	7023	Grotte du Tunnel	1000,83	168,82	160	U	

Commune	N° Inventaire fichier central	Dénomination Synonyme	Coordonnées			Symbole de la cavité	N° archivage D.S.G.R.
			x	y	z		
GOURDON	2057	Aven du Col de Cavillone	973,80	169,45	1000	∇	
"	3040	Aven de la Lauve	970,63	166,86	1070	∇	
SAINTE-CEZAIRE-SUR-SIAGNE	1838	Aven des Redonnets (= Avenc)	959,415	161,32	470	∇	

Commune	N° Inventaire fichier central	Dénomination Synonyme	Coordonnées			Symbole de la cavité	N° archivage D.S.G.R.
			x	y	z		
ASSIONS (Les)	6715	Aven de Meillas	749,50	237,70	220	V	
CASTELJAU	6716	Grotte de l'Os Iliaque	749,65	236,32	200	U	
"	6717	Grotte de Brisson n° 2	749,02	236,17	224	U	
"	6718	Grotte du Ravin de Merle n° 1	749,67	235,86	130	U	
"	6719	Grotte du Ravin de Merle n° 2	749,67	235,86	135	U	
"	6720	Trou du Chemin de Chaulet	749,75	236,03	165	U	
"	6721	Résurgence de Merle	749,80	236,20	154	U	
"	6722	Aven de Coudon n° 1	750,04	236,92	190	V	
"	6723	Aven de Coudon n° 2	750,00	237,00	215	V	
"	6724	Aven de la Cote 225	750,60	237,28	220	V	
"	6796	Grotte du Cerisier	750,327	236,292	206	U	
"	6797	Grotte du Figuier	750,315	236,275	206	U	
CHAMBONAS	6725	Grotte de Champmajour (= de Malbos n° 59)	743,17	239,38	250	U	
CHANDOLAS	6726	Effondrement du Cimetière	750,73	234,90	155	V	
LABASTIDE-DE-VIRAC	7466	Petite Grotte Anonyme	764,875	233,388	100	U	
"	7467	Aven Cordier	764,837	233,438	130	V	
LABEAUME	6629	Aven de Saint-Rome	755,00	243,00	-	V	
ORGNAC - L'AVEN	6662	Aven-grotte des Cristaux	764,80	227,40	360	V	
SAINTE-ANDRE-DE-CRUZIERES	7299	Grotte de Courry-La Cocalière	-	-	-		
SAINTE-ETIENNE-DE-FONTBELLON	7025	Grotte du Labyrinthe	761,00	256,65	280	U	

Commune	N° Inventaire fichier central	Dénomination Synonyme	Coordonnées			Symbole de la cavité	N° archivage D. S. G. R.
			x	y	z		
SAINT-MARCEL- D'ARDECHE	7300	Grotte de Saint-Marcel-d'Ar- dèche	776,10	227,07	99		
SAINT-REMEZE	6630	Aven de l'Arbre Rond	773,00	233,00	-	∨	
"	6631	Aven de la Rouveyrette	773,62	230,19	-	∨	
VALLON-PONT-D'ARC	7301	Event d'Ibie	766,28	232,75	80		
"	7468	Aven du Marteau	765,308	234,407	225	∨	
"	7469	Aven de l'Eventail	765,48	235,68	140	∨	
"	7470	Aven de Grand'Combe	765,37	234,40	235	∨	
"	7471	Aven de la Roche aux Fées n°1	765,95	235,55	150	∨	
"	7472	Aven de la Roche aux Fées n°2	765,95	235,50	160	∨	

Commune	N° Inventaire fichier central	Dénomination Synonyme	Coordonnées			Symbole de la cavité	N° archivage D.S.G.R.
			x	y	z		
LABASTIDE-DE-VIRAC	1897	Event de Foussoubie	764,89	233,40	95		

Commune	N° Inventaire fichier central	Dénomination Synonyme	Coordonnées			Symbole de la cavité	N° archivage D.S.G.R.
			x	y	z		
FROMELENNES	6713	Grotte de Nichet	780,75	271,925	200	□	
HIERGES	6714	Grotte de Hierges-Vaucelles	771,525	270,15	165	∩	

Commune	N° Inventaire fichier central	Dénomination Synonyme	Coordonnées			Symbole de la cavité	N° archivage D.S.G.R.
			x	y	z		
FROMELENNES 98	2840	Gouffre du Trou des Tassons	780,79	271,925	195	V n	
	6713	Grotte de Nichet	780,75	272,05	203		

Commune	N° Inventaire fichier central	Dénomination Synonyme	Coordonnées			Symbole de la cavité	N° archivage D. S. G. R.
			x	y	z		
BALAGUERES	7303	Gouffre de la Coume Ferrat	490,19	75,86	1030	V	
CAZAVET	7304	Gouffre de Peillot	494,47	79,58	444		
LACOURT	7305	Gouffre de la Cigalère (= des Trinquets	503,80	70,82	835		
SAINT-MARTIN-DE-CARALP	7306	Grotte Bernard	534,65	78,10	560		
SENTEIN	7302	Gouffre Martel	-	-	-		

Commune	N° Inventaire fichier central	Dénomination Synonyme	Coordonnées			Symbole de la cavité	N° archivage D.S.G.R.
			x	y	z		
CAMPAGNAC	6892	Grotte de l'Ancise n° 1	-	-	-	C C C	
"	6893	Grotte de l'Ancise n° 2	-	-	-		
"	6894	Grotte de l'Ancise n° 5	-	-	-		
COMPREGNAC	7112	Grotte de la Cave de Courtine	653,15	199,50	400	C	
CORNUS	6562	Aven des Furets	669,80	173,50	750	V	
"	7113	Grotte Ossuaire des Serres n° 1 (= d'Antigues)	665,20	176,60	513	C	
"	7114	Grotte Ossuaire des Serres n° 2 (= d'Antigues)	665,20	176,55	513	C	
"	7379	Grotte Basse	666,20	173,35	-	V	
"	7380	Aven du Berger	-	-	-	V	
"	7381	Aven du Mas de Croze n° 2	668,80	173,40	-	V	
"	7382	Grotte du Mas Raynal	670,80	174,40	-	C	
"	7383	Aven de la Route	667,50	171,80	-	V	
"	7384	Grotte de Sorgues n° 1	669,95	175,50	-	C	
COUVERTOIRADE (La)	7385	Grotte Ossuaire de Clozel	675,80	178,90	-	C	
"	7386	Aven d'Escombas	677,20	185,35	810	V	
CRASSE (La)	7115	Aven de Puësch-Margues n° 2	667,30	207,60	815	V	
HOSPITALET-DU-LARZAC (L ^e)	6564	Aven des Pousquieyrals (= de Lutèce)	670,60	186,10	710	V	
"	7387	Aven Angoulem	-	-	-	V	
MELAGUES	7116	Aven de Raunier	653,35	159,10	795	V	

Commune	N° Inventaire fichier central	Dénomination Synonyme	Coordonnées			Symbole de la cavité	N° archivage D.S.G.R.
			x	y	z		
MILLAU	6565	Emergence de Massebiau (= de Navadou)	663,35	200,05	385	■	
"	6566	Grotte du Panorama (= Raymond)	663,20	200,05	600	∩	
"	6567	Aven de la Route	663,35	195,40	795	∩	
"	6568	Aven de Caussou n° 4	667,675	203,80	800	∩	
"	7117	Grotte de la Clef	610,60	201,20	720	∩	
MONTJAU	7118	Grotte des Fadarelles	645,50	198,40	-	∩	
MONTFAON	7388	Grotte de Saint-Rome (= de Berlières)	667,00	174,50	-		
MONTROZIER	7389	Grotte de Gages n° 2	629,50	232,95	561	∩	
NANT	6569	Aven de Cantobre	677,70	194,95	550	∩	
"	6570	Aven de Saint-Sulpice	679,60	197,40	550	∩	
"	6571	Ruisseau Souterrain du Frayssinet	678,75	189,25	550	■	
"	7390	Aven de Combegron	675,95	185,90	760	∩	
"	7391	Grotte-aven de la Reynelle	671,35	187,95	-	∩	
PAULHE	6572	Aven de Paulhe	662,30	206,30	600	∩	
ROQUE-SAINTE-MARGUERITE (La)	6573	Grotte de Jouquemerle	674,20	199,90	500	∩	
"	6574	Grotte des Bouxes n° 1	670,20	204,70	600	∩	
"	6575	Grotte des Bouxes n° 2	670,30	204,30	600	∩	
"	6576	Aven du Maubert	668,70	205,55	820	∩	
"	7119	Aven du Gendarme n° 2	670,70	190,00	-	∩	
"	7120	Aven du Valat-Nègre n° 2	667,45	205,50	820	∩	

Commune	N° Inventaire fichier central	Dénomination Synonyme	Coordonnées			Symbole de la cavité	N° archivage D.S.G.R.
			x	y	z		
SEVERAC-LE-CHATEAU	6578	Source de l'Aveyron	660,40	223,90	695	●	
"	6579	Exsurgence de (ou de la) Bastide	658,70	225,75	710	●	
"	6580	Grotte de Cayrac	659,70	223,80	770	∩	
"	6581	Perte de Novie, dite des Soucis	662,40	218,80	860	⊙	
SAINTE-ANDRE-DE-VEZINES	6577	Exsurgence de Corp	672,80	202,80	425	■	
SAINTE-GEORGES-DE-LUZENÇON	7121	Grotte de Lavencou	655,60	193,20	-	∩	
SAINTE-EULALIE-DE-CERNON	7392	Grotte Ossuaire de Cayrelets	665,50	185,35	-		
"	7393	Fissures du Souterrain du Rouquet	666,15	185,40	-		
"	7394	Aven de l'Hospitalet (=des Places n° 1 ?)	670,10	184,10	-		
"	7395	Aven de l'Hospitalet (= des Places 1 ou 2 ?)	-	-	-		
VILLEFRANCHE-DE-ROUERGUE	7396	Galerie de Mine de la Raume	-	-	257		
"	7397	Réseau Souterrain de Foissac	-	-	-		

Commune	N° Inventaire fichier central	Dénomination Synonyme	Coordonnées			Symbole de la cavité	N° archivage D. S. G. R.
			x	y	z		
CLAPIER (Le)	6238	Grotte de La Bastide des Fonts	669,55	171,35	740	∩	
COUVERTOIRADE (La)	582	Aven des Trois Gorges	673,15	183,50	745	∇	
MILLAU	281	Aven de Trouchiols (= Trouquiols, Traoutchiols)	665,35	205,50	820	∇	
"	6566	Grotte du Panorama (= Raymond)	663,25	199,90	600	∩	
SAINT-LAURENT D'OLT	663	Grotte d'Ajas	-	-	-	∩	
VERRIERES	5947	Aven-grotte de Cousinière	657,30	210,40	682		
"	6246	Grotte-résurgence de la Dragonnerie	657,00	212,95	495		

Commune	N° Inven- taire fichier central	Dénomination Synonyme	Coordonnées			Symbole de la cavité	N° archivage D.S.G.R.
			x	y	z		
PLAN-DE-CUQUES	1255	Les grottes Loubières	849,80	123,08	250	∩	

Commune	N° Inventaire fichier central	Dénomination Synonyme	Coordonnées			Symbole de la cavité	N° archivage D.S.G.R.
			x	y	z		
AGRIS	7307	Fosse Mobile	442,70	88,30	105		
BOUEX	6919	Puits de la Cote 127	441,70	73,90	127	V	
BOURG-CHARENTE	6596	Grotte du Dérivant n° 1	399,03	77,74	40	∪	
"	6597	Grotte du Dérivant n° 2	399,01	77,75	40	∪	
"	6598	Grotte du Dérivant n° 3	398,98	77,77	40	∪	
BUNZAC	7454	Perte du Bois des Fayes	444,68	80,39	80	⊕	
"	7455	Grotte du Murin (= des Sables)	444,81	79,88	95	∪	
CHATEAUBERNARD	7456	Grotte de l'Echassier	395,01	80,15	30	∪	
MONTBRON	7457	Grotte de Lavaud n° 1	456,98	77,05	120	∪	
PRANZAC	7458	Aven de Luguet	447,63	76,83	98	<	
"	7459	Aven de Marie-Jeanot	444,33	77,32	90	>	
RICHEMONT	6920	Grotte de Richemont	390,15	83,41	20	∪	
ROCHETTE (La)	6921	Grotte du Roc du Coteau	443,73	90,82	85	∪	
SERS	6922	Grotte de Bellevau	440,70	66,80	113	∪	
SOUFFRIGNAC	6746	Grotte de Souffrignac	457,20	67,46	120	∪	710-6-2
SAINT-BRICE	6923	Grotte de Saint-Brice	396,72	79,61	25	∪	
SAINT-MARY	6599	Puits des Boissières	444,218	95,057	90	>	
"	6600	Grotte des Boissières	444,24	95,11	90	∪	
"	6601	Trou des Boissières	444,26	95,12	90	∪	
"	6602	Trou de la Bouillaude	444,16	95,02	95	∪	

Commune	N° Inventaire fichier central	Dénomination Synonyme	Coordonnées			Symbole de la cavité	N° archivage D. S. G. R.
			x	y	z		
SAINT-PROJET-SAINT-CONSTANT	6604	Grotte-gouffre de Saulnières (= Gouffre de Chez Rabaud) (= Grotte du Reclos, Fanbergis)	445,782	82,225	110	V	709-6-3
	6924	Trou Souffleur des Demoiselles	445,88	82,56	109	V	
TORSAC	6747	Grotte de la Chapuse	431,04	66,83	102	n	
VILHONNEUR	6605	Grotte des Rameaux, lieu-dit: Le Bois du Roc	450,97	77,91	100	n	











Commune	N° Inventaire fichier central	Dénomination Synonyme	Coordonnées			Symbole de la cavité	N° archivage D. S. G. R.
			x	y	z		
SAINT-LEGER	6748	Grotte du Bois Berthaud (= du Petit Méglade)	371,11	72,91	41	∩	707-6-1
"	6749	Grotte de Roche Madame	371,35	72,57	44	∩	707-6-2








Commune	N° Inventaire fichier central	Dénomination Synonyme	Coordonnées			Symbole de la cavité	N° archivage D.S.G.R.
			x	y	z		
ROCHEPOT (La)	7308	Grotte du Puits du Château de la Rochepot	778,40	220,36	440		

Commune	N° Inventaire fichier central	Dénomination Synonyme	Coordonnées			Symbole de la cavité	N° archivage D.S.G.R.
			x	y	z		
ALLES-SUR-DORDOGNE	7430	Ruisseau souterrain de Tache	484,53	284,83	80		
BADEFOLS-SUR-DORDOGNE	7447	Grotte de la Garenne	478,275	284,00	75		
BAYAC	6736	Grotte-cluzeau de la Cavaille (= La Beynerie)	472,15	280,60	80		831-1-2
"	7431	Grotte de l'Ermité	473,25	278,95	80		
"	7432	Grotte de la Beynerie	472,45	280,75	80		
"	7433	Grotte du Calvaire	472,15	279,40	80		
"	7448	Source des Carrières	472,00	279,60	60		
BEAUMONT-DU-PERIGORD	6737	Cluzeau de Luzier-Compté	475,05	275,65	80		831-1-3
CALES	6707	Grotte du Roc de Calès	480,775	284,65	100		807-6-6
COUZE-ET-SAINT-FRONT	7133	Grotte de Bourzac n° 1	471,60	280,70	60		
"	7134	Grotte de Bourzac n° 2	471,62	280,68	60		
"	7135	Grotte de Bourzac n° 3	471,62	280,65	65		
"	7136	Grotte de Bourzac n° 4	471,65	280,60	60		
LANQUAIS	7137	Grotte de la Maison Blanche	468,15	280,65	70		
"	7138	Grotte des Carrières n° 1	469,00	279,20	80		
"	7139	Grotte des Carrières n° 2	469,10	279,20	80		
MAUZAC-ET-SAINT-MEYME DE-RODENS	6708	Aven du Moulin de Traly (= les Combes)	478,30	287,56	65		807-5-2
MOLIERES	7434	Grotte de la Couronnade	482,25	278,95	175		
"	7435	Grotte du Bourg	480,15	280,30	140		



Commune	N° Inventaire fichier central	Dénomination Synonyme	Coordonnées			Symbole de la cavité	N° archivage D.S.G.R.
			x	y	z		
MONSAC	7437	Grotte-cluzeau du Veyrie	469,18	278,95	80	∩	
PAUNAT	6709	Grotte des Falaises de la Pé- nétie n° 1 (= Gingle du Bac de Sors)	480,65	287,55	50	∩	807-6-7
"	6710	Grotte des Falaises de La Pé- nétie n° 2 (= Gingle du Bac de Sors)	480,75	287,70	50	∩	807-6-8
PONTOURS	6711	Grotte-cluzeau de La Motte	475,15	201,60	130	∩	807-5-3
"	6738	Grotte du Maine (= Pontours= Haut)	476,45	202,60	120	∩	807-5-4
SAINT-AUBIN-DE- CADELECH	6712	Grotte des Sauvages (= La Tavernis)	472,00	266,10	70	■	830-6-1
SAINT-AVIT-RIVIERE	7449	Grotte de Marié	486,80	272,10	160	∩	
"	7450	Paille et Ruisseau de Plane	487,45	271,85	160	■	
SAINT-AVIT-SENEUR	6739	Grotte du Lavoir (= de l'Er- mite)	479,25	276,10	120	∩	831-2-5
SAINT-CASSIEN	7436	Cluzeau de l'Eglise	481,70	266,35	160	∩	
SAINT-CERNIN-DE- LABARDE	7140	Grotte du Roqual n° 1	462,50	276,20	100	V	
"	7141	Grotte du Roqual n° 2	462,65	276,40	100	V	
"	7142	Grotte du Roqual n° 3	463,05	276,70	95	V	
SAINT-JULIEN-DE- BOURDEILLES	7451	Grotte de Cerijol	465,26	341,19	125	∩	
SAINT-MARCORY	7452	Grotte de la Carrière	488,20	271,20	160	∩	
"	7453	Grotte du Bourg	489,05	270,40	190	∩	

Commune	N° Inventaire fichier central	Dénomination Synonyme	Coordonnées			Symbole de la cavité	N° archivage D.S.G.R.
			x	y	z		
DOMME	1581	Grotte La Martins	-	-	-	∩	
NAILLHAC	1732	Béseau souterrain de la Reille	505,75	325,10	235 env.		

Commune	N° Inventaire fichier central	Dénomination Synonyme	Coordonnées			Symbole de la cavité	N° archivage D.S.G.R.
			x	y	z		
ACCOLANS	7309	Gouffre de la Combe Aînée	917,20	264,70	390		
BOURNOIS	7310	Grotte de la Malatière	921,60	283,48	385		
BREY-ET-MAISON-DU-BOIS	7102	Source de la Baume	899,18	202,10	895		
CADEMENE	7311	Grotte du Moulin des Iles	880,20	238,80	350		
CHAFFOIS	7312	Puits de Jardel	897,10	220,30	850		
CHATILLON-SOUS-MAICHE	7313	Gouffre de Montaigu	933,30	266,56	575		
CROSEY-LE-PETIT	7314	Puits de Foudry	912,30	270,10	560		
DESERVILLERS	7315	Baume des Crêtes	884,32	228,50	790		
"	7316	Gouffre des Biefs Boussets	884,70	228,10	760		
"	7317	Gouffre de Jérusalem	885,17	228,60	758		
EGOUVOTTE (L ^e)	6882	Gouffre de Pont-Martin	896,00	268,20	360		
FLAGEY	6883	Puits de Flagey	886,30	234,90	589		
FOURBANNE	6884	Grotte de Fourbanne	900,20	266,70	325		
GRANGETTES (Les)	7103	Rivière souterraine de Port-Titi	904,53	202,72	851		
GONSANS	7318	Gouffre du Leubot	899,60	252,50	570		
HAUTEPIERRE	7319	Gouffre de la Legarde	900,20	236,10	745		
HOPITAL-DU-GROBOIS(L)	6821	Gouffre du Paradis	892,10	249,50	525		
"	6885	Gouffre de la Vieille Herbe (= de la Lanternière)	895,70	250,30	575		

Commune	N° Inventaire fichier central	Dénomination Synonyme	Coordonnées			Symbole de la cavité	N° archivage D. S. G. R.
			x	y	z		
LABERGEMENT-DU-NAVOIS	7320	Bief des Baumes	886,20	227,10	750		
LABERGEMENT-SAINTE-MARIE	7104	Grotte de Le Bouchat n° 1	901,96	203,60	875		
"	7105	Grotte de Le Bouchat n° 2	902,22	203,40	885		
LANANS	6546	Grotte et Rivière souterraine de Lanans	912,20	262,10	581		
LAVAL-LE-PRIEURE	7321	Grotte de Sainte-Catherine (= de Maurepos)	923,20	248,10	590		
LONGEVILLE	7322	Trou du Cyclope	896,28	231,10	797		
LORAY	7323	Source de la Reverotte	914,45	250,05	600		
LUSANS	6886	Grotte Blanchot (= de Lusans)	892,90	268,50	350		
MONTROND-LE-CHATEAU	7324	Grotte des Cavottes	882,10	244,05	455		
"	7325	Puits de la Belle Louise	882,22	244,30	445		
NANS-SOUS-SAINTE-ANNE	7326	Grotte Sarrazine	897,20	225,00	410		
PASSONFONTAINE	7327	Gouffre P. 100	909,80	238,70	787		
ROUGEMONTOT	6887	Grotte de la Beune (= de la Baume)	897,30	273,50	255		
"	6888	Gouffre de la Bretenière	897,40	273,10	370		
SOYE	7328	Gouffre de Pourpeville	912,58	281,55	405		
SAINTE-VIT	6697	Grotte de Saint-Vit	-	-	-		

Commune	N° Inventaire fichier central	Dénomination Synonyme	Coordonnées			Symbole de la cavité	N° archivage D.S.G.R.
			x	y	z		
SAINTE--ANNE	7329	Gouffre de la Baume	877,20	223,00	625		
TREPOT	7330	Gouffre de Lachenau	890,80	249,90	560		
VAL--DE--ROULANS	6889	Gouffre de Val de Roulans (= de la Combe Chaudière)	897,70	270,90	385	∇	
VALOREILLE	7331	Gouffre du S.C.P.P.M.	-	-	-	∇	
VERCEL	7332	Gouffre du Morey	910,40	250,70	735		
VILLERS--GRELOT	6890	Gouffre de Villers-Grêlot (= gouffre de 1907)	893,60	269,10	410	∇	

Commune	N° Inventaire fichier central	Dénomination Synonyme	Coordonnées			Symbole de la cavité	N° archivage D.S.G.R.
			x	y	z		
ABBEVILLERS	5156	Grotte du Trou Glou-glou	945,30	278,50	480		
HOPITAL-DU-GROS-BOIS (L')	6821	Gouffre du Paradis	892,10	249,50	525		
MONTROND-LE-CHATEAU	7325	Puits de la Belle Louise	882,22	244,30	445		
ORNANS	4104	Grotte de Chauveroché	887,40	238,20	405		
VUILLAFANS	5346	Grotte et Rivière souterraine du Cul de Vaux	895,30	237,80	525		

Commune	N° Inventaire fichier central	Dénomination Synonyme	Coordonnées			Symbole de la cavité	N° archivage D.S.G.R.
			x	y	z		
CHALANCON	6732	Gouffre des Bornes (= de la Combe Buisse)	841,15	255,42	1200	∇	
CHARCE (La)	6733	Gouffre de Haute-Ruche	846,68	246,42	995	∇	
REILHANETTE	6993	Aven du Malencon	844,486	215,196	620	∇	
SAINTE-AGNAN-EN-VERCORS	7333	Grotte-résurgence du Courant d'Air	845,15	287,30	1300		
VOLVENT	6734	La Tintarello	839,04	257,12	1080	∇	
"	6735	Trou des Rouvières	838,98	256,81	965	∇	

Commune	N° Inventaire fichier central	Dénomination Synonyme	Coordonnées			Symbole de la cavité	N° archivage D.S.G.R.
			x	y	z		
GAUDREVILLE-LA-RIVIERE	7026	Marnière de Gaudreville	504,080	141,980	130	V	
GLISOLLES	7027	Marnière de Glisolles	504,280	142,830	135	V	

Commune	N° Inventaire fichier central	Dénomination Synonyme	Coordonnées			Symbole de la cavité	N° archivage D.S.G.R.
			x	y	z		
CAUMONT	5754	Ruisseau souterrain des Carrières de Caumont	496,287	187,065	20		

Commune	N° Inventaire fichier central	Dénomination Synonyme	Coordonnées			Symbole de la cavité	N° archivage D.S.G.R.
			x	y	z		
ALLEGRE	6811	Grotte des Nègres	755,08	212,48	320	∩	912-4-265
ALZON	7143	Grotte d'Ayrolles	690,25	182,35	-	∩	936-7-202
"	7144	Grottes de Ferlet, n° 1 et 2	690,30	181,75	-	∩	936-7-203
ANDUZE	7422	Grotte de Paulhan, n° 1	733,50	194,82	180	V	938_1-2
ARRE	6606	Aven du Buquet (= de la Broue)	696,96	185,49	780	V	936-8-6
"	7145	Aven des Trois Taulières	694,85	184,10	710	V	936-8-12
"	7146	Baume du Cousin (= Aven de la Cote 886 ?)	-	-	860	V	936-7-
"	7228	Aven d'Esparogne	-	-	-	V	936-8-
ARRIGAS	7147	Aven de la Cote 886 (= Baume du Cousin ?)	693,30	185,00	-	V	936-7-204
"	7148	Aven de l'Embrusquière	692,90	186,50	400 env.	V	936-7-205
AVEZE	7035	Trou de Bardet	701,17	187,72	261	∩	937-5-9
"	7036	Grotte d'Isis	701,28	187,76	239	V	937-5-10
"	7149	Aven du Facteur	700,80	188,05	-	V	936-8-13
"	7150	Grotte des Rochers (= de Rochebelle)	701,05	187,95	245	∩	937-5-19
BEZ-ET-ESPARON	6846	Grotte d'Esparon	697,90	187,15	-	∩	936-8-7
BLANDAS	6607	Aven du Serras (= des Roberts)	696,35	178,55	600	V	962-4-
"	6847	Aven-grotte du Mas del Comte	690,65	180,60	680	V	962-3-
"	6848	Grotte de Campaillou, n° 1	697,95	180,40	630	∩	962-4-
"	6849(= 7230)	Grotte de la Baou Masso	690,02	180,58	690	∩	962-4-
"	6850	Grotte de la Cote 642	695,18	177,85	600	∩	962-4-
"	6851	Aven-grotte de la Cote 691	692,20	179,50	680	V	962-3-
"	7151	Aven du Barral	697,60	179,65	-	V	962-4-

Commune	N° Inventaire fichier central	Dénomination Synonyme	Coordonnées			Symbole de la cavité	N° archivage D. S. G. R.
			x	y	z		
BLANDAS	7152	Aven de la Borie d'Arre n° 1 (= Rodolphe)	696,60	177,90	-	V	962-4-
"	7153	Aven de la Borie d'Arre n° 2	695,90	177,65	500 env.	V	962-4-
"	7154	Aven de Rigalderie	691,70	182,55	-	V	936-7-206
"	7155	Aven de la Route Alzon-Blandas	-	-	-	V	936-7-
"	7156	Aven du Landre	695,35	182,85	-	V	936-8-14
"	7157	Aven du Quintanel, n° 1	693,05	183,85	-	V	936-7-207
"	7158	Aven obstrué	692,75	182,45	-	V	936-7-208
"	7159	Aven de Ferrarines	695,10	181,45	-	V	936-8-15
"	7160	Diaclase de Ferrarines	696,20	181,25	-		936-8-16
"	7161	Grotte de la Côte 695	693,40	178,45	-	∩	962-3-
"	7162	Aven des Soutasses n° 1	696,10	181,60	600	V	936-8-17
"	7163	Aven des Soutasses n° 2	696,15	181,50	600	V	936-8-18
"	7164	Grotte de Campaillou n° 2	-	-	700	∩	962-4-
"	7165	Grotte Aval de la Foux	692,25	178,25	300 env.	∩	962-3-
"	7166	Grotte Amont de la Foux	692,05	178,60	300 env.	∩	962-3-
"	7167	Aven du Ravin des Mattes	692,60	180,00	-	V	936-7-209
"	7168	Aven de Laporte	696,55	178,35	500	V	962-4-
"	7169	Aven du Saut des Avens	693,05	183,45	-	V	936-7-210
"	7170	Aven du Col du Cousin	-	-	-	V	936-7-
BROUZET-LES-ALES	6812	Aven des Phosphates	754,30	204,25	402	V	912-8-5
CAMPESTRE-ET-LUC	7171	Aven de la Lycide	-	-	-	V	936-7-
"	7172	Aven du Mas Viala n° 1	-	-	-	V	936-7-
"	7173	Aven du Mas Viala n° 2	-	-	-	V	936-7-
"	7174	Aven Nord du Salze	-	-	-	V	936-6-

Commune	N° Inventaire fichier central	Dénomination Synonyme	Coordonnées			Symbole de la cavité	N° archivage D. S. G. R.
			x	y	z		
CAMPESTRE-ET-LUC	7175	Aven Sud du Salze	-	-	-	V	936-6-
"	7176	Aven du Luc	-	-	-	V	936-6-
"	7177	Aven del Rouquet	686,90	185,50	-	V	936-7-211
"	7178	Grotte du Mont Redon	683,55	185,00	-	∩	936-6-205
"	7179	Abîme de Saint-Ferréol	684,25	181,70	-	V	936-6-206
"	7180	Aven du Camp Lauron	689,10	180,50	-	V	962-3-
"	7181	Baume de La Paillère	685,05	179,85	-	V	962-2-
"	7182	Aven du Roc d'Arnal	688,00	184,15	-	V	936-7-212
CAUSSE-BEGON	6583	Grotte des Hubertaries, n° 2	681,60	197,40	750	∩	936-2-203
CENDRAS	6813	Aven de Nougaret (= de Catusse)	737,27	208,43	180	V	912-6-75
"	6969	Trou du Rhat (= du Rat)	735,97	207,92	160	∩	912-5-10
"	6970	Aven de Saint-André	735,65	208,15	216	V	912-5-11
CONQUEYRAC	6652	Aven du Lapiaz	727,05	183,75	130	V	937-8-53
"	6689 (= 6472)	Grotte de la Carrière (= des Clarys)	-	-	-		937-8-26
"	7183	Aven de Ceyrac	726,05	181,30	185	V	963-4-
"	7184	Aven du Barrage	726,20	180,90	140	V	963-4-
"	7185	Grotte du Barrage, n° 1 (= de Ceyrac, n° 1)	726,22	180,90	145 env.	∩	963-4-
"	7186	Grotte du Barrage, n° 2 (= de Ceyrac, n° 2)	726,22	180,90	145 env.	∩	963-4-
"	7187	Grotte du Barrage, n° 3 (= de Ceyrac, n° 3)	726,22	180,90	145 env.	∩	963-4-
"	7188	Grotte du Barrage, n° 4 (= de Ceyrac, n° 4)	726,22	180,90	145 env.	∩	963-4-

Commune	N° Inventaire fichier central	Dénomination Synonyme	Coordonnées			Symbole de la cavité	N° archivage D. S. G. R.
			x	y	z		
CONQUEYRAC	7189	Grotte du Barrage n° 5 (= de Ceyrac n° 5)	726,22	180,90	145 env.	∩	963-4-
"	7190	Grotte du Barrage n° 6 (= de Ceyrac n° 6)	726,22	180,90	145 env.	∩	963-4-
"	7423	Aven de la Maissonnette	727,97	183,65	135	V	937-8-31
"	7424	Aven du Mas de Sangla n° 2	727,00	184,07	130	V	937-8-32
"	7425	Diaclase du Chêne	727,25	183,83	130	V	937-8-33
CORCONNE	7037	Aven de la Rabassière	727,44	174,96	215	V	963-4-
CROS	7191	Perte du Cros	719,65	189,50	220		937-7-
"	7192	Résurgence de Cévenne	720,20	188,20	-	●	937-7-26
DIONS	6653	Grotte des Espéluques n° 2	757,63	182,95	110	∩	938-8-
"	6654	Grotte de la Cave Coopérative	756,77	183,20	70	∩	938-8
DOURBIES	6896	Aven de Comeyras	685,85	200,20	-	V	936-2-210
"	6897	Grotte du Pas de l'Asé	685,50	199,30	-	∩	936-2-211
"	6898	Grotte Baldet	685,80	199,80	-	∩	936-2-212
LAMELOUZE	6814	Aven des Abeillers (= Gouffre du Crouzet)	729,68	212,76	490	V	912-1-16
LANUEJOLS	6899	Grotte du Cheval	685,10	199,75	-	∩	936-2-213
"	6900	Grotte des Fées	684,90	200,10	-	∩	936-2-214
"	6901	Grotte des Cantonniers	685,00	200,10	-	∩	936-2-215
MANDAGOUT	7038	Résurgence de Bédous	704,22	190,60	300	●	937-5-11
MEJANNES-LE-CLAP	6687	Grotte des Italiens	-	-	-		913-1-1
"	6988	Aven de la Boue	765,00	216,40	305	V	913-1-11

Commune	N° Inventaire fichier central	Dénomination Synonyme	Coordonnées			Symbole de la cavité	N° archivage D. S. G. R.
			x	y	z		
MEJANNES-LE-CLAP	6989	Aven de la Marie	763,30	217,20	315	V	913-1-12
"	6990	Aven de Dager	761,90	217,90	310	V	913-1-13
"	6991 (= 7446)	Aven de l'Hopital	762,15	218,11	305	V	913-1-2
"	7444	Aven de l'Agas	760,25	216,52	310	V	913-1-4
"	7445	Aven du Mas Madier	760,60	219,64	265	V	913-1-3
MIALET	7426	Grotte du Fort (= de Mialet, des Camisards)	728,35	202,85	200	Q	911-8-1
MOLIERES-CAVAILLAC	7193	Trous de la Bergère	698,85	185,65	-	V	936-8-19
"	7194	Orifice II de Rognès	698,75	185,75	-	V	936-8-20
"	7195	Orifice III de Rognès	698,75	185,68	-	V	936-8-21
"	7196	Aven-diacclase de Las Fons, n°3	697,50	185,85	400 env.	V	936-8-22
"	7197	Aven-diacclase de Las Fons, n°2	697,35	185,90	-	V	936-8-23
"	7198	Aven-diacclase de Las Fons, n°1	697,26	186,03	360	V	936-8-24
MONTDARDIER	6852	Aven de Campaillou, n° 1	698,28	180,43	640	V	962-4-
"	6853	Aven de Campaillou, n° 2	698,23	180,65	660	V	962-4-
"	6854	Aven de la Rabassière	696,55	184,35	780	V	936-8-8
"	7199	Aven Obstrué	698,65	181,20	-	V	936-8-25
"	7200	Aven de Balafer	-	-	750	V	962-4-
"	7201	Aven de Campaillou, n° 4	698,25	180,45	-	V	962-4-
"	7202	Aven des Campels, n° 1	699,70	184,75	-	V	936-8-26
"	7203	Aven des Campels, n° 2	699,70	184,65	650	V	936-8-27
"	7204	Aven des Campels, n° 3	699,45	185,30	-	V	936-8-28

Commune	N° Inventaire fichier central	Dénomination Synonyme	Coordonnées			Symbole de la cavité	N° archivage D.S.G.R.
			x	y	z		
MONTDARDIER	7205	Grotte de la Vigne (= du Caporal)	-	-	-	∩	937-5
"	7206	Grotte de la Carrière	698,10	182,10	-	∩	936-8-29
"	7207	Aven de Caucanas	701,00	179,45	-	V	962-4-
"	7208	Grotte de Caubas	-	-	-	∩	936-8
"	7209	Aven de Caubas	700,55	182,65	-	V	936-8-30
"	7210	Aven du Champ de la Vigne	-	-	710	V	962-4-
"	7211	Aven de Combe Longue	697,75	184,90	-	V	936-8-31
"	7212	Aven du Mas de Counon, n° 1	698,20	183,40	-	V	936-8-32
"	7213	Aven du Mas de Counon, n° 2	698,60	183,20	-	V	936-8-33
"	7214	Aven des Fades	697,70	183,50	-	V	936-8-34
"	7215	Aven de Flouirac, n° 1	699,10	180,00	582	V	962-4-
"	7216	Aven de Flouirac, n° 2	698,75	180,30	525	V	962-4-
"	7217	Aven de Flouirac, n° 3	698,65	180,45	-	V	962-4-
"	7218	Aven de Flouirac, n° 4	699,90	180,60	-	V	962-4-
"	7219	Aven de Flouirac-Viel, n° 1	700,25	180,60	617	V	962-4-
"	7220	Aven de Flouirac-Viel, n° 2	700,00	180,20	-	V	962-4-
"	7221	Aven de Flouirac-Viel, n° 3	700,50	180,00	-	V	962-4-
"	7222	Aven de Guignères	697,85	183,70	-	V	936-8-35
"	7223	Aven de Montdardier (= de la Couronne)	700,60	182,65	-	V	936-8-36
"	7224	Diaclase de la Pilonnerie	699,40	183,95	-	V	936-8-37
"	7225	Aven du Pylone	699,85	179,75	500 env.	V	962-4-
"	7226	Aven du Sotch du Four (= du Sot du Four)	698,55	184,05	600	V	936-8-38
"	7227	Aven de la Tude	-	-	-	V	937-5-

Commune	N° Inventaire fichier central	Dénomination Synonyme	Coordonnées			Symbole de la cavité	N° archivage D.S.G.R.
			x	y	z		
NIMES	7429	Grotte du Lion	761,54	173,50	70	∩	965-1-52
POMMIERS	7039	Perte de la Gleppe	701,47	183,70	300	○	937-5-12
"	7040	Grotte de Roquevieille	702,22	183,79	480	∩	937-5-13
"	7041	Grotte du Grès, n° 1	702,76	183,87	470	∩	937-5-14
"	7042	Grotte du Grès, n° 2	702,76	183,83	483	∩	937-5-15
"	7043	Aven de Roquevieille	702,87	184,02	578	V	937-5-16
"	7044	Grotte de Panperdu, n° 1	700,90	180,51	600	∩	936-8-9
"	7045	Grotte de Panperdu, n° 2	700,90	180,51	600	∩	936-8-10
"	7046	Grotte de Panperdu, n° 3	700,80	184,60	600	∩	936-8-11
"	7229	Grotte du Verdier	701,35	184,50	-	∩	937-5-20
POMPIGNAN	6855	Aven du Fumaire	720,62	179,95	198	V	963-3-
"	6856	Grotte de la Salpêtrière	724,18	176,53	360	∩	963-4-
REVENS	6584	Grotte des Fournel, n° 1	675,50	198,90	600	∩	936-1-210
"	6585 (= 3181)	Grotte des Fournel, n° 2	675,50	198,90	600	∩	936-1-207
ROCHEGUDE	6688	Grotte des Camisards	-	-	-		912-4-229
ROGUES	6857	Grotte du Cengle de l'Elze, n°1	695,65	175,55	560	∩	962-4-
"	6858	Grotte du Cengle de l'Elze, n°2	695,70	175,83	560	∩	962-4-
"	7231	Aven de la Borie d'Arre, n°3	696,50	176,65	-	V	962-4-
"	7232	Aven de la Borie d'Arre, n°4	696,60	176,55	-	V	962-4-
"	7233	Aven de la Borie d'Arre, n°5	696,70	176,40	-	V	962-4-
"	7234	Aven de Camasso, n° 2	-	-	-	V	962-4-
"	7235	Aven de Camasso, n° 3	-	-	-	V	962-4-
"	7236	Aven de Campaillou, n° 3	698,05	179,80	-	V	962-4-
"	7237	Aven-grotte du Canton	699,20	177,80	-	V	962-4-

Commune	N° Inventaire fichier central	Dénomination Synonyme	Coordonnées			Symbole de la cavité	N° archivage D.S.G.R.
			x	y	z		
ROGUES	7238	Aven de la Clastre n° 1	697,80	176,75	-	V	962-4-
"	7239	Aven de la Clastre n° 2	697,30	176,90	-	V	962-4-
"	7240	Aven des Combals	698,10	175,80	500 env.	V	962-4-
"	7241	Aven de l'Elze	695,65	175,55	-	V	962-4-
"	7242	Grotte de la Follatières	695,65	174,50	-	∩	962-4-
"	7243	Grotte de la Jurade	-	-	480	∩	962-4-
"	7244	Aven de la Jurade	-	-	600	V	962-4-
"	7245	Grotte du Château de Madières	698,60	173,55	-	∩	962-4-
"	7246	Trou du Puech	696,85	174,80	570	V	962-4-
"	7247	Trou du Ravin du Puech	696,75	173,80	-	V	962-4-
"	7248	Aven du Mas de Puech n° 1	697,15	173,70	500	V	962-4-
"	7250	Aven du Mas de Puech n° 3	696,40	174,30	-	V	962-4-
"	7251	Aven des Quioulas	698,95	174,35	645	V	962-4-
"	7252	Grotte des Ratapenades	695,60	175,85	-	∩	962-4-
"	7253	Grotte de la Route	698,55	174,10	-	∩	962-4-
"	7254	Aven de Serre n° 1	698,60	176,65	-	V	962-4-
"	7255	Aven de Serre n° 2	698,85	176,60	-	V	962-4-
"	7256	Grotte des Truites	695,30	175,00	200 env.	∩	962-4-
ROQUEDUR	7257	Grotte du Valat de Saint-Loup	707,40	188,70	-	∩	937-5-21
SALLES-DU-GARDON (Les)	6815	Grottes de la Tour	737,13	208,67	175	∩	912-6-76
SAUVE	7258	Aven de Roquevaire n° 2	-	-	-	V	937-8-
"	7259	Aven du Trou du Cadet	728,98	183,42	205	V	937-8-
SAZE	6994	Aven de Saze	790,85	184,75	170	V	940-5-

Commune	N° Inven- taire fichier central	Dénomination Synonyme	Coordonnées			Symbole de la cavité	N° archivage D. S. G. R.
			x	y	z		
SEYNES	6684	Aven de Poche	753,92	203,39	210		912-8-1
"	6685	Grotte des Trois Ours	755,50	204,05	400		912-8-2
"	6686	Baume Redoune	757,53	203,20	321		912-8-3
SUMENE	7260	Trou de l'Aigle	-	-	-	V	937-6-12
"	7261	Aven de la Fage	715,50	188,90	-	V	937-6-
"	7262	Grotte des Fées	711,35	186,64	-	n	937-6-13
"	7263	Grotte des Deux Fours	-	-	-	n	937-6-
"	7264	Grotte de la Machoire (= Grotte Close)	710,70	185,60	500	n	937-6-14
SAINTE-GENIEVE-DE-MALGOIRES	6655	Source du Renard	-	-	-	●	938-7-
"	6656	Grotte de la Dragée	-	-	-	n	938-7-
"	6657	Aven de la Carrière	-	-	-	V	938-7-
SAINTE-HIPPOLYTE-DU-FORT	7265	Aven des Courboux	724,15	185,55	145	V	937-8-
"	7266	Aven de la Crine	-	-	-	V	937-7-
"	7267	Aven des Merles n° 2	-	-	-	V	937-7-
"	7268	Aven Ramba	-	-	-	V	937-7-
"	7269	Pertes de Saint-Hippolyte	722,00	186,35	150	O	937-7-27
SAINTE-JEAN-DU-PIN	6816	Grotte du Rocher du Corbeau	737,30	202,76	270	n	912-6-77
"	6971	Baume du Mas Pasquier	735,32	203,70	227	n	912-5-12
"	6972	Grotte de Combe Baude, ou de Saint-Germain n° 2	737,92	203,09	297	n	912-6-81

Commune	N° Inventaire fichier central	Dénomination Synonyme	Coordonnées			Symbole de la cavité	N° archivage D.S.G.R.
			x	y	z		
SAINT-JULIEN-DE-LA-NEF	7270	Aven du Mas de Gourdon	707,75	183,45	330	V	937-5-22
"	7271	Trou fumant de Gourdon	707,90	183,70	265	V	937-5-23
"	7272 (=5596)	Grotte de Saint-Julien	708,25	186,00	-	∩	937-5-27
"	7273	Grotte de la Trouée n° 1	708,05	183,30	-	∩	937-5-24
"	7274	Grotte de la Trouée n° 2	708,08	183,30	-	∩	937-5-25
SAINT-JULIEN-LES-ROSIERS	6817	Aven du Rocher	741,72	211,80	248	V	912-2-92
"	6818	Aven du Lièvre	741,79	211,48	321	V	912-6-78
"	6973 (=6705)	Aven de Courlas	741,25	211,10	198	∩	912-6-71
"	6974 (=6706)	Aven de Flagoux (= des Fonts)	741,44	211,55	240	V	912-2-83
SAINT-LAURENT-LE-MINIER	7275	Grotte d'Anjeau	704,85	180,10	650	∩	963-1-
"	7276	Aven d'Anjeau	-	-	600	V	963-1-
"	7277	Trou de Mine de La Baume	-	-	250	V	937-5-
"	7278	Trou du Figuier	705,85	180,90	235	V	937-5-
"	7279	Grotte de Molières	705,70	180,75	-	∩	963-1-
"	7280	Aven du Rosier	706,45	180,20	360	V	963-1-
SAINT-MARTIN-DE-VALGALGUES	6819	Grotte de la Vabreille	737,54	209,03	191	∩	912-6-79
"	6820	Grotte des Camisards	739,53	210,05	212	∩	912-6-80
SAINTE-ANASTASIE	6558	Grotte de l'Echo	763,80	184,80	110	∩	939-5-
"	6559	Grotte du Moulin	766,80	182,83	160	∩	939-5-
"	7288 (=3604)	Grotte-résurgence du Colombier	-	-	-	∩	939-5-
TREVES	6556	Grotte du Pas de Joulie	684,90	198,00	850	∩	936-2-209

Commune	N° Inventaire fichier central	Dénomination Synonyme	Coordonnées			Symbole de la cavité	N° archivage D. S. G. R.
			x	y	z		
TREVES	6902	Grotte de Layolle	680,90	198,50	-	n	936-2-216
"	6903	Aven de Layolle	681,20	199,40	-	v	936-2-217
"	6904	Grotte de Trèves, n° 2	-	-	-	n	936-2-218
VIGAN (Le)	7047	Grotte des Fées	702,50	186,82	310	n	937-5-17
"	7048	Aven-grotte de Vezénobres	702,51	186,77	330	n	937-5-18
VISSEC	6587	Aven des Baladasses	688,00	181,50	735	v	936-7-201
"	6859	Aven-grotte des Fades	690,60	179,75	680	n	962-3-
"	6860	Grottes des Fades n° 1, 2, 3	690,60	179,80	700	n	962-3-
"	7281	Baume de l'Argent (= Grotte de la Four n° 2)	691,95	178,60	-	n	962-3-
"	7282	Baumo Ferrenco	687,90	179,30	-	n	962-3-
"	7283	Grotte de la Four n° 1	691,95	178,60	-	n	962-3-
"	7284	Baume Sourcilleuse	691,60	178,70	-	n	962-3-
"	7285	Grotte de Trouiaou	689,35	180,15	-	n	962-3-
"	7286	Aven de l'Usclade	689,90	179,70	-	v	962-3-
"	7287	Aven de Regagnas	-	-	-	v	936-7-




















Commune	N° Inventaire fichier central	Dénomination Synonyme	Coordonnées			Symbole de la cavité	N° archivage D.S.G.R.
			x	y	z		
ARGILLIERS	3090	Exurgence de Bord Nègre	771,67	189,50	110	⊔	939-6-1
ARRE	6606	Aven du Buquet	696,90	185,40	660	V	936-8-6
BEZ-ET-ESPARON	6846	Grotte d'Esparon	697,90	187,20	400	∩	936-8-7
BLANDAS	5996	Aven du Champ de la Figueyrolles	695,50	179,00	560	V	962-4-
"	6004	Aven de la Buissonade	696,90	180,75	-	V	936-8-3
"	6006	Aven du Château d'Assas	696,40	179,40	-	V	962-4-
"	6042	Aven-grotte de la Figueyrolles	695,90	178,85	630	V	962-4-
"	6607	Aven du Serras (= des Roberts)	696,45	178,50	600	V	962-4-
"	6847	Aven-grotte du Mas Del Conte	-	-	-	V	962-3-
"	6848	Grotte de Campaillou, n° 1	697,75	180,75	700	∩	962-4-
"	6850	Grotte de la Côte 642	695,10	177,85	-	∩	962-4-
"	6851	Aven de la Côte 691	692,20	179,50	-	V	962-3-
MONTDARDIER	6852	Aven de Campaillou, n° 1	698,20	180,60	600 env.	V	962-4-
"	6853	Aven de Campaillou, n° 2	698,15	180,75	-	V	962-4-
"	6854	Aven de la Rabassière	696,50	184,30	670	V	936-8-8
POMMIERS	7040	Grotte de Roquevieille	702,20	183,80	-	∩	937-5-13
ROGUES	5581	Aven du Mas de Puech, n° 2	697,30	174,10	-	V	962-4-
SAINTE-GENIES-DE-MALGOIRES	6471	Source de la Dragée	748,92	185,32	95	⊔	938-7-1
VIGAN (Le)	7047	Grotte des Fées	702,50	186,90	-	∩	937-5-17

Commune	N° Inven- taire fichier central	Dénomination Synonyme	Coordonnées			Symbole de la cavité	N° archivage D. S. G. R.
			x	y	z		
VISSEC	6587	Aven des Baladasses	687,85	181,50	735	V	936-7-201
"	6860	Grottes des Fades, n° 1, 2, et 3	690,35	179,70	-	n	962-3-

Commune	N° Inventaire fichier central	Dénomination Synonyme	Coordonnées			Symbole de la cavité	N° archivage D.S.G.R.
			x	y	z		
ESTADENS	7334	Rivière souterraine de Saint-Paul	-	-	-		
LUSCAN	7335	Puits de la Manivelle	461,26	80,53	905		

Commune	N° Inven- taire fichier central	Dénomination Synonyme	Coordonnées			Symbole de la cavité	N° archivage D. S. G. R.
			x	y	z		
ARGELLIER	6861	Grotte des Capelans	711,19	156,48	140	∩	990-2-6
AUMELAS	6608	Aven de la Combe Longue, n° 2	704,33	143,38	305	V	990-5-4
"	6609	Aven Barral	704,19	143,11	285	V	990-5-5
"	7049	Aven Salvat	706,25	142,25	310	V	990-5-6
BRISSAC	6862	Aven du Bois de Bac, n° 1	712,41	173,71	325	V	963-2-3
CAUSSE-DE-LA-SELLE	7050	Aven du Merle, n° 4	703,26	164,36	285	V	963-5-2
"	7051	Grotte-exurgence des Cent Fonts	703,78	163,02	85	∩	963-5-3
"	7052	Tunnel sous la Route	701,15	162,05	80	∩	962-8-2
CAYLAR (Le)	6538	Aven Arlabosse	677,70	172,95	730	V	962-1-201
CAZEVIEILLE	6612	Aven-grotte de la Figariède	718,80	162,08	270	V	963-7-2
CLARET	6610	Aven du Mas Neuf, n° 1	721,74	172,98	297	V	963-3-1
"	6611	Perte de Faïsses, n° 1	721,63	173,40	308	∩	963-3-2
"	6863	Grotte des Cognets (= Abri sous Roche des)	722,45	175,58	290	∩	963-3-3
"	6864	Boulidou d'Edmond Jean	724,02	176,00	240	∩	963-4-3
"	6865	Boulidou de la Carrière	724,67	175,43	210	∩	963-4-4
"	7399	Aven des Chèvres	726,462	175,055	175	V	963-4-5
"	7400	Baume Colombière	721,545	174,397	306	∩	963-3-9
"	7401	Aven de Colombière, n° 1	721,725	174,338	316	V	963-3-10
"	7402	Aven de Colombière, n° 2	721,938	174,103	314	V	963-3-11
"	7403	Aven de la Mare de l'Espinas	722,505	174,342	329	V	963-3-12
"	7404	Aven de l'Olivier	726,52	175,01	230	V	963-4-6

Commune	N° Inventaire fichier central	Dénomination Synonyme	Coordonnées			Symbole de la cavité	N° archivage D.S.G.R.
			x	y	z		
CLARET	7405	Aven de Pignède	726,30	175,192	175	V	963-4-7
"	7406	Aven du Serre de la Messe	726,98	177,55	280	V	963-4-8
FRONTIGNAN	7473	Puits du Mas Argeliès (= Grotte du Mas Argeliès)	715,45	130,72	15	V	1016-6-29
GORNIES	6866	Aven des Resses	702,12	176,61	385	V	963-1-3
"	6867	Event de Blanqueyrol	701,60	176,43	480	B	963-1-4
"	6868	Event de Calavon, n° 2	701,71	177,52	335	V	963-1-5
"	7053	Event amont de Rodel	704,78	177,56	203	V	963-1-6
GUZARGUES	6869	Source & Events de La Cadoule	729,18	157,78	80	B	990-4-4
LAROQUE	6661	Source des Trois Fontaines (= les Sourcettes)	712,10	180,60	135	o	963-2-4
LAURET	7054	Grotte-exurgence de Beauregard	722,64	171,22	223	B	963-3-4
MAS-DE-LONDRES	6870	Aven des Prats du Fesc	718,34	167,29	209	V	963-7-4
MATELLES (Les)	6613	Grotte des Petits Murs	716,48	161,23	215	V	963-7-3
"	6614	Aven du Rendez-vous de Chasse	715,53	161,17	225	V	963-6-2
MONTARNAUD	6871	Grotte du Tombadou, n° 1	710,02	151,62	130	n	990-2-2
"	6872	Grotte du Tombadou, n° 2	709,96	151,62	120	n	990-2-3
MONTLOULIEU	6660	Aven du Lapiaz, n° 1	717,24	180,70	230	V	963-3-6
"	7427	Aven du Lapiaz, n° 2	717,31	180,70	230	V	963-3-7
"	7428	Aven du Lapiaz, n° 3	717,43	180,65	235	V	963-3-8
MONTPEYROUX	7055	Perte du Ruisseau d'Aiguevives	695,51	155,94	105	o	989-4-6

Commune	N° Inventaire fichier central	Dénomination Synonyme	Coordonnées			Symbole de la cavité	N° archivage D.S.G.R.
			x	y	z		
MONTPEYROUX	7056	Event-perle du Ravin de Rouvignou	693,12	158,21	226		989-3-100
"	7057	Grotte des Fées	694,02	159,17	308		989-3-101
"	7058	Grotte du Ravin de Rouvignou n° 1	693,15	157,96	238		989-3-102
"	7059	Grotte du Parot	695,30	156,78	180		989-4-7
MOULES-ET-BANCELS	7060	Trou fumant de l'Olivier	712,13	184,48	261		937-6-3
"	7061	Aven du Mas Cazalet	711,88	184,02	230		937-6-4
"	7062	Event des Ecoles de Moulès	711,93	183,72	175		937-6-5
MURLES	6873	Aven de la Garriguette	713,78	153,02	108		990-2-4
PEGAIROLLES-DE-L'ESCALETTE	7063	Event de la Doux de Pégaïrolles	679,80	167,93	325		962-6-4
PLANS (Les)	6874	Grottes de Soulages n° 1 et 2	673,95	162,25	560		962-5-201
PUECHABON	6615	Foux de Lacan	705,48	159,16	290		990-1-26
"	6875	Aven du Regard	702,82	160,59	295		990-1-27
"	7064	Aven de la Côte 307	703,37	159,59	306		990-1-28
"	7065	Aven du Mas des Roses n° 2	703,58	159,77	305		990-1-29
ROUET	6628	Aven du Mas de Murles	718,64	172,83	285		963-3-5
SAUTEYRARGUES	7407	Aven de Vedel n° 1	726,76	173,56	140		963-4-9
"	7408	Aven de Vedel n° 2	727,30	173,13	135		963-4-10
"	7409	Aven de Vedel n° 3	727,78	174,19	145		963-4-11
"	7410	Aven de Vedel n° 9	727,40	173,135	135		963-4-12
"	7411	Doline du Mas de Vedel	727,51	173,805	145		963-4-13

Commune	N° Inventaire fichier central	Dénomination Synonyme	Coordonnées			Symbole de la cavité	N° archivage D.S.G.R.
			x	y	z		
SAUTEYRARGUES	7412	Aven du Mas de Vedel n° 1	727,385	173,958	149	V	963-4-14
"	7413	Aven du Mas de Vedel n° 2	727,51	173,835	147	V	963-4-15
"	7414	Aven du Mas de Janou	726,35	171,25	128	V	963-4-16
SAINT-BAUZILLE- DE-MONTMEL	6616	Grotte des Dames (= des Escalans, Aven de Munmaou)	732,10	167,20	225	n	964-5-1
SAINT-BAUZILLE- DE-PUTOIS	7415	Grotte des Camisards n° 2	712,84	179,52	270	n	963-2-5
"	7416	Grotte des Camisards n° 3	712,84	179,52	273	n	963-2-6
SAINT-GUILHEM- LE-DESERT	6876	Grotte du Sergent	698,20	162,20	210	☞	962-8-1
"	7066	Baume de Noué	699,85	162,05	105	n ●	962-8-3
SAINT-JEAN-DE-BUEGES	7417	Grotte de l'Ours n° 2	702,02	171,63	700	n	963-1-7
SAINT-JEAN-DE- CUCULLES	6877	Boulidou du Boulidou	720,96	162,88	110	▼	963-7-5
"	6878	Boulidous de Yorgues	720,26	162,11	101	● ●	963-7-6
SAINT-MARTIN-DE- LONDRES	6617	Grotte du Hibou	713,59	164,00	280	n	963-6-5
"	6618	Trou souffleur de la Potence (= Aven de la Potence n° 2)	709,02	164,61	352	V	963-6-4
"	6619	Aven des Deux Trous	708,49	164,65	340	V	963-5-1
"	6620	Aven de la Potence, n° 1	709,00	164,57	352	V	963-6-3
"	6621	Grotte de Cambounet	711,86	168,51	260	n	963-6-6
"	7067	Perte de Saint-Martin	712,95	167,29	180	⊙	963-6-13

Commune	N° Inventaire fichier central	Dénomination Synonyme	Coordonnées			Symbole de la cavité	N° archivage D.S.G.R.
			x	y	z		
SAINT-MATHIEU-DE-TREVIERS	6879	Perte des Champs Noirs	722,50	163,56	90	⊙	963-7-7
SAINT-PONS	7418	Source du Jaur	634,05	132,00	311	●	1013-3-1
VACQUERIE (La)	6880	Aven du Dolmen de Ferrussac, n° 1	692,30	166,70	670	∇	962-7-1
VIOLS-LE-FORT	7068	Aven du Bois de Patus	708,30	162,80	471	∇	963-5-4
VIOLS-EN-LAVAL	6622	Grotte du Rendez-vous de Chasse (= Aven du Triangle, n°5)	715,38	161,33	227	∩	963-6-7
"	6623	Aven des Roussières, n° 1	710,97	162,12	235	∇	963-6-8
"	6624	Aven des Roussières, n° 2	710,86	162,52	247	∇	963-6-9
"	6625	Grotte du Bois de l'Ane	714,38	162,39	228	∩	963-6-10
"	6626	Aven de la Bouteille	714,75	162,01	225	∇	963-6-11
"	6627	Aven de Cambous, n° 1	714,50	161,58	218	∇	963-6-12
"	6891	Aven du Bois de Lacan	711,64	160,81	240	∇	990-2-5

Commune	N° Inventaire fichier central	Dénomination Synonyme	Coordonnées			Symbole de la cavité	N° archivage D.S.G.R.
			x	y	z		
CAYLAR (Le)	6538	Aven Arlabosse	677,70	172,95	730	∇	962-1-201
CAZEVIEILLE	6612	Aven-grotte de la Figarède	718,80	162,08	270	∇	963-7-2

Commune	N° Inventaire fichier central	Dénomination Synonyme	Coordonnées			Symbole de la cavité	N° archivage D.S.G.R.
			x	y	z		
CIRON	7029	Exurgence de Ciron	516,70	181,38	90	●	
MERIGNY	7028	Trou des Angines	492,64	183,58	60	∇	

Commune	N° Inventaire fichier central	Dénomination Synonyme	Coordonnées			Symbole de la cavité	N° archivage D.S.G.R.
			x	y	z		
CORRENCON-EN-VERCORS	7122	Aven des Deux Soeurs	850,04	307,87	1190	V	
"	7123	Aven du Trou Rond	850,05	307,97	1195	V	
"	7124	Scialet 95	850,12	307,88	1190	V	
"	7125	Scialet du Sphinx	850,06	307,89	1190	V	
"	7126	Aven Méandreux	850,07	307,95	1195	V	
"	7127	Grotte des Hamburgers	849,96	308,14	1200	∩	
"	7128	Scialet Eric	849,99	308,14	1200	V	
"	7129	Scialet d'Avril	849,98	308,14	1200	V	
"	7130	Grotte de la Glacière	850,17	308,75	1220	∩	
"	7131	Gouffre Jésus	849,48	306,62	1265	V	
"	7132	Scialet des Granges	850,31	308,80	1235	V	
"	7438	Aven "P 15"	849,66	307,16	1220	V	
"	7439	Source du Frier	849,52	307,12	1230	●	
"	7440	Scialet Sans Nom	850,35	307,60	1170	V	
"	7441	Scialet de la Bastille	850,32	307,64	1170	V	
"	7442	Scialet des Eaux Claires	850,33	307,61	1160	V	
"	7443	Scialet des Loirs	849,70	307,10	1220	V	
IZERON	6998	Gour de l'Archer	843,90	317,86	1295	●	
"	6999	Scialet de l'Archer, n° 1	843,98	318,02	1310	V	
"	7000	Scialet de l'Archer, n° 2	843,85	318,16	1300	V	
"	7001	Sources de Bury	843,50	318,91	1240	■	
"	7002	Grotte inférieure de Bury	843,53	318,84	1260	∩	
"	7003	Grotte supérieure de Bury	843,57	318,84	1266	∩	
"	7004	Scialet de la Borne 8	843,90	318,53	1230	V	

Commune	N° Inventaire fichier central	Dénomination Synonyme	Coordonnées			Symbole de la cavité	N° archivage D.S.G.R.
			x	y	z		
MALLEVAL	6727	Scialet de la Lunette	842,81	319,68	1270	∨	
"	6803	Scialet du Pas de l'Ane	844,24	319,03	1360	∨	
"	7005	Scialet des Ruines	843,24	319,44	1210	∨	

Commune	N° Inventaire fichier central	Dénomination Synonyme	Coordonnées			Symbole de la cavité	N° archivage D.S.G.R.
			x	y	z		
CHOUX	1789	Pétrin de la Foudre	863,49	151,17	750		
LADOYE-SUR-SEILLE	2192	Grotte de Bobignon	855,60	200,80	500		
SEPTMONCEL	1973	Grotte des Moulins	874,70	156,43	926		
SAINT-CLAUDE	2211	Grotte des Foules	873,70	159,20	702		

Commune	N° Inventaire fichier central	Dénomination Synonyme	Coordonnées			Symbole de la cavité	N° archivage D.S.G.R.
			x	y	z		
ARCAMBAL	6981	Igue de Biars	537,83	241,80	190	V	
AUTOIRE	6982	Grotte de la Cascade	559,53	283,10	315	∩	
BOUSSAC	6798	Igues de Brézac (= Igues du Mas de Brézac, n° 1 et 2)	566,42	253,87	300	V	
CABRERETS	6702	Grotte du Mât de la D 41	546,30	245,95	135	∩	
CAHORS	6983	Gouffre de Cavaniès	532,15	238,95	170	V	
CANIAC-DU-CAUSSE	6984	Gouffre de Champvieux	548,43	259,27	380	V	
"	6703	Igue du Drapeau (= de Diane)	549,13	260,04	-	V	
CORN	6799	Grotte du Pech d'Arsou	564,00	256,93	280	∩	
"	6800	Grotte face à Corn, n° 1	565,04	256,30	190	∩	
CREMPS	6935	Trou de Sembel	540,10	232,70	-	∩	
ESPAGNAC-SAINTE-EULALIE	6801	Résurgence Le Bial	563,32	254,55	180	∩	
FONTANES-DU-CAUSSE	6632	Igue de Viazac (= de Jourde)	547,60	261,25	420	V	
"	6633	Igue Montfouilloux	548,00	260,65	410	V	
LABASTIDE-MARNEAC	6936	Grotte de Poudans, n° 1	531,30	221,30	275	∩	
LENTILLAC-LAUZES	6985	Grotte de la Champignonnière	544,53	247,53	160	∩	
LOUBRESSAC	6905	Perte de Dauzier	557,35	282,07	390	⊙	
"	6906	Petite Igue du Rouquet, n° 1	557,04	283,57	383	V	
"	6907	Petite Igue du Rouquet, n° 2	557,06	283,57	383	V	
MAYRINHAC-LENTOUR	6908	Fontaine de Bonnefons	280,00	557,70	340	●	



Commune	N° Inventaire fichier central	Dénomination Synonyme	Coordonnées			Symbole de la cavité	N° archivage D.S.G.R.
			x	y	z		
MIERS	7348	Grotte des Fleux	286,30	548,90	-		
MONTAT (Le)	6937	Résurgence du Roc de la Gasse	528,40	235,10	160	Ⓛ	
ORNIAC	6802	Igue du Mas de Salgues	547,16	251,10	280	∇	
PADIRAC	6909	Perte de la Maresque	556,25	282,90	355	⊙	
"	6910	Igue du Teulier	555,72	283,02	380	∇	
"	6911	Exsurgence de Saissac, n° 1	556,50	283,85	360	Ⓛ	
"	6912	Exsurgences de Saissac, n° 2, 3 et 4	556,67	283,85	360	⊙	
"	6913	Exsurgence de Saissac, n° 5	556,58	283,85	360	⊙	
"	6914	Exsurgence de Saissac, n° 6	556,60	283,95	380	∇	
"	6915	Trou de la D 14	556,20	282,97	405	∇	
"	6916	Gouffre du Rouquet	557,02	283,56	385	∇	
"	6938	Fontaine de Saissac	556,68	283,90	375	●	
"	6939	Perte de Penot	554,92	283,25	350	∇	
"	6940	Perte de Lacoste	554,30	283,50	-	⊙	
"	6941	Perte de la Treille, n° 1	554,25	282,65	435	⊙	
"	6942	Perte de la Treille, n° 2	554,35	282,70	435	⊙	
"	6943	Perte de la Treille, n° 3	554,60	282,55	430	∇	
"	6986	Exsurgence du Rouquet, n° 1	557,05	283,90	320	⊙	
"	6987	Petite Igue de Penot	555,00	283,65	-	∇	
PRADINES	7006	Grotte de Salepissou	524,80	242,40	175	∩	
SAINT-GERY	7349	Grotte Sanctuaire de Pergouset	243,50	542,40	150		

Commune	N° Inventaire fichier central	Dénomination Synonyme	Coordonnées			Symbole de la cavité	N° archivage D.S.G.R.
			x	y	z		
SAINT-SULPICE	6704	Fontaine de Putaux	557,00	252,40	207	Ⓜ	
THEGRA	6917	Effondrement de la Grèze, n°1	557,24	281,88	390	∇	
"	6918	Effondrement de la Grèze, n°2	557,10	281,75	390	∇	
VAILLAC	6944	Igue de Lagrave	264,60	536,37	370	∇	
VILLESEQUE	7007	Puits Baudel	517,50	234,10	290	∇	


Commune	N° Inventaire fichier central	Dénomination Synonyme	Coordonnées			Symbole de la cavité	N° archivage D.S.G.R.
			x	y	z		
CABRERETS	357	Igue de Cazoul de Montclars	547,30	246,55	285	V	
FONTANES-DU-CAUSSE	3016	Igue Les Branties, n° 1 (= de Lacusse)	546,54	260,80	360	V	
"	3017	Igue Les Branties, n° 2	546,58	260,90	360	V	


Commune	N° Inventaire fichier central	Dénomination Synonyme	Coordonnées			Symbole de la cavité	N° archivage D.S.G.R.
			x	y	z		
BASSURELS	6675	Grotte des Fées	703,16	210,98	1010	∩	911-1-4
BONDONS (Les)	6666	Exsurgence des Combes	700,64	234,92	1060	●	887-1-2
"	6667	Perte du Bramousset, n° 1	702,20	235,52	1180	○	887-1-3
"	6668	Perte du Bramousset, n° 2	701,55	235,64	1170	⊖	887-1-4
"	6669	Perte du Bramousset, n° 3	701,10	235,78	1160	⊖	887-1-5
"	6670	Aven-grotte de Malaval	700,98	233,29	990	∇	887-1-6
"	6671	Exsurgence de Monteils	701,35	232,54	910	●	887-1-7
"	6672	Exsurgence de Saint-Martin	702,18	233,40	990	⊖	887-1-8
"	6673	Exsurgence de Ruas	-	-	-		887-1-
"	6674	Exsurgence de Colobrières	-	-	-		887-1-
MEYRUELS	6541	Aven de Dargilan	682,95	210,45	930	∇	910-6-201
"	6582	Aven des Vipères	682,85	210,35	930	∇	910-6-202
"	6589	Grotte de Pauparelle	687,00	210,15	920	∩	910-7-2
POMPIDOU (Le)	6676	Grotte de l'Hospitalet	702,55	214,87	1040	∩	911-1-5
"	6677	Event de Tartabisac, n° 1 (= de Tartabisa)	704,30	212,60	890	⊖	911-1-6
"	6678	Event de Tartabisac, n° 2	703,98	212,89	890	⊖	911-1-7
PRADES	6664	Exsurgence de Castelbouc	690,15	227,15	485	⊖	886-7-1
SAINT-ETIENNE-DE- VALDONNEZ	6665	Perte du ou de Bramont (= Bramon)	700,62	235,97	1150	○	887-1-1
SAINT-LAURENT-DE- TREVES	6679	Grotte de Nozières	702,47	219,10	980	∩	911-1-8
"	6680	Aven de Pommaret (= de la Cau)	701,50	217,42	1010		911-1-9
"	6681	Grotte des Farous	701,97	217,53	940		911-1-10

Commune	N° Inventaire fichier central	Dénomination Synonyme	Coordonnées			Symbole de la cavité	N° archivage D.S.G.R.
			x	y	z		
SAINTE-PIERRE-DES-TRUPIERS	6992	Grotte de Baoumo Rouso	673,95	212,05	750		910-1-201
VEBRON	6682	Aven de Montgros	702,82	213,55	1010	✓	911-1-11
"	6683	Baume Dolente (= Doulente)	701,51	214,23	850	☞	911-1-12

Commune	N° Inventaire fichier central	Dénomination Synonyme	Coordonnées			Symbole de la cavité	N° archivage D.S.G.R.
			x	y	z		
HURES	827 (= 4200)	Aven de la Claparède (= del Fabre, du Forgeron)	684,70	216,70	1000	V	910-2-204
MEYRUELS	4206 (= 4503)	Grotte de la Bouillère (= du Tunnel de la Bouillère)	686,55	210,80	850	n	910-3-1
"	6541	Aven de Dargilan	682,95	210,45	930	V	910-6-201
POMPIDOU (Le)	6677	Event de Tartabisac, n° 1	704,30	212,60	890		911-1-6
"	6678	Event de Tartabisac, n° 2	703,98	212,89	890		911-1-7
SAINT-PIERRE-DES-TRUPIERS	6992	Grotte de Baoumo Rouso	673,95	212,05	750	n	910-1-201

Commune	N° Inventaire fichier central	Dénomination Synonyme	Coordonnées			Symbole de la cavité	N° archivage D.S.G.R.
			x	y	z		
VILLERS-MARMERY	4383	Le Creusin	733,80	161,10	240	∇	
"	4782	Rivière souterraine La Payreuse	733,88	160,89	240	●	

Commune	N° Inventaire fichier central	Dénomination Synonyme	Coordonnées			Symbole de la cavité	N° archivage D.S.G.R.
			x	y	z		
CHANCENAY	6975	Rivière souterraine de la Vannepierre	7 93,86	111,58	178		

Commune	N° Inven- taire fichier central	Dénomination Synonyme	Coordonnées			Symbole de la cavité	N° archivage D.S.G.R.
			x	y	z		
CHANCENAY	6975	Rivière souterraine de la Vanne Pierre	793,86	111,58	178		

Commune	N° Inventaire fichier central	Dénomination Synonyme	Coordonnées			Symbole de la cavité	N° archivage D. S. G. R.
			x	y	z		
ASASP	7351	Aven d'Asasp, n° 2	358,17	95,81	430		
ASTE-BEON	7352	Gouffre du Turonnet de Landa	378,465	86,46	1510		
"	7353	Puits de Jacques Doumeq	376,86	86,98	1015		
"	7354	Gouffre de la Bouchouse	376,795	87,19	1015		
BEDOUS	7355	Le Plat à Barbe			1800		
EAUX-BONNES	7356	Réseau souterrain de G. de Blauquet					
ESTERRENCURY	7357	Nive de Heherobie	312,17	90,87	355		
"	7358	Aven de la Source de la Nive de Heherobie	312,17	90,87	360		
ISSOR	7360	Trou du Cerisier	358,49	93,61	695		
MAZERES-LEZONS	7362	Source du Roi	380,98	111,88	225		
"	7363	Aven sans Nom	381,07	111,77	200		
NARCASTET	7361	Grotte de Narcastet	384,61	108,80	240		
RONTIGNON	7364	Grotte de Rontignon	382,46	109,45	265		
SARRANCE	7365	Aven bouché du COD de Lastours	363,58	86,14	1370		
SAINTE-ENGRACE	6634	Trou d'Urrutchordoky, n° 1	345,31	82,05	915	V	
"	6635	Trou d'Urrutchordoky, n° 2	345,36	82,06	915	O	
"	6636	Trou d'Eyheramendi	340,10	82,825	520	V	
"	6637	Trou d'Oyhanartia	399,94	82,635	615	V	
"	6638	Trou de Bidegaray, n° 1	340,35	82,325	620	V	
"	6639	Trou de Bidegaray, n° 2	340,35	82,325	620	V	

Commune	N° Inventaire fichier central	Dénomination Synonyme	Coordonnées			Symbole de la cavité	N° archivage D.S.G.R.
			x	y	z		
SAINTE-ENGRACE	6640	Trou d'Ehoreguilla	339,69	81,15	855	V	
"	6641	Aven d'Althagnèta	339,38	80,90	880	V	
"	6976	Grotte de Zagitèta	344,98	83,02	1080	n	
"	6977	Avens Dundako Lecia, n° 1, 2 et 3	340,05	84,42	470	V	
"	6978	Aven Zinglako Siloua	344,40	81,58	1080	V	

Commune	N° Inventaire fichier central	Dénomination Synonyme	Coordonnées			Symbole de la cavité	N° archivage D.S.G.R.
			x	y	z		
GELOS	468	Grotte Beterette	380,29	110,55	205	V	
SAINTE-ENGRACE	1643	Gouffre de la Pierre Saint-Martin	-	-	-		
"	6511	Trou Martin	340,46	81,21	830		
"	6641	Gouffre d'Althagnéta	339,40	80,90	880		

Commune	N° Inventaire fichier central	Dénomination Synonyme	Coordonnées			Symbole de la cavité	N° archivage D.S.G.R.
			x	y	z		
ASQUE	7032	Hountettes	431,35	80,90	520	●	
ASTE	7082	Grotte Laurent UTM	269,65	68,93	640	V	
BANIOS	6979	Grotte du Diable Rouge	427,45	84,05	500	3	
"	6980	Grotte Yves-Marie	427,45	84,05	500	3	
"	7083	Puits des Trois Pâques UTM	274,40	68,10	1080	V	
"	7084	Puits de l'Arête "	274,70	67,85	1020	V	
"	7085	Grotte du Crawl "	274,20	68,28	950	n	
"	7086	Grotte de Judious "	274,48	68,10	1050	n	
BARBÈRE	6700	Grotte-gouffre de Batsère "	279,31	71,30	435	B	
"	7087	Puits du Bloc "	279,35	70,86	435	V	
BULAN	6642	Tuta dét Houguara "	279,05	70,25	510	n	
"	6643	Tuta dé Lahora "	278,75	69,85	515	n	
"	6644	Pouts dé Millou "	278,75	68,65	443	m	
"	6645	Tuta dét Carriet "	277,50	69,05	650	3	
"	6646	Houn dét Luc "	278,35	69,60	665	●	
"	6701	Pouts dé Serra dé Nida "	279,00	69,45	445	V	
"	6804	Résurgence déts Pététs	432,94	84,24	390	●	
"	6805	Pouts dé Maillo	432,23	84,18	505	V	
"	6806	Pouts déts Nouguarros	432,40	84,45	510	n	
"	7033	Houn déra Oussatera, n° 1	431,35	81,05	515	●	
"	7034	Houn déra Oussatera, n° 2	431,35	81,00	515	●	
CAMOUS	7109	Grotte du Tunnel	440,10	74,30	660	n	

Commune	N° Inventaire fichier central	Dénomination Synonyme	Coordonnées			Symbole de la cavité	N° archivage D.S.G.R.
			x	y	z		
ESPARROS	6647	Pouts dét Boutérot UTM	280,95	66,05	905	V	
"	6648	Pouts déra Baca (= Puits de la Clochette)	281,20	66,20	970	V	
"	6649	Tuta dét Méné "	277,65	64,95	620	n	
"	6650	Gouffre de Teillet "	282,55	67,90	645	V	
"	7088	Grotte de las Laouadas "	283,02	67,65	610	n	
"	7089	Grotte du Teillet "	282,75	67,82	590	n	
"	7090	Plo de Pouts "	283,35	67,04	880	V	
"	7091	Puits de la Couradille "	282,90	67,23	830	V	
ESPECHE	6840	Grotte de L'Eau Verte	433,36	86,46	380	n	
"	6841	Siphon d'Espèche UTM	279,52	71,20	385	D	
FRECHENDETS	7092	Grotte de l'Esqueda "	275,08	71,04	435	n	
FRECHET-AURE	7110	Grotte de la Carrière	439,24	71,85	690	n	
GAZAVE	7111	Grotte du Monteil	444,50	82,65	765	n	
HECHES	7093	Puits Lulu Sept UTM	284,60	66,37	880	V	
ILHET	7094	Grotte du Couret	444,08	73,48	1420	n	
"	7095	Tute de Barbecot	440,87	75,65	660	n	
LABORDE	6651	Faille de l'Usine UTM	279,05	68,70	433	V	
"	6794	Tuta déra Groutila	433,75	82,70	605	n	
"	6795	Tuta dét Turoun déts Cachas-sans	434,55	82,48	510	n	
"	6807	Tuta dét Carroc	433,35	82,16	790	n	
"	6808	Pouts dé Laborda	433,65	83,11	520	V	

Commune	N° Inventaire fichier central	Dénomination Synonyme	Coordonnées			Symbole de la cavité	N° archivage D.S.G.R.
			x	y	z		
LABORDE	6842	Pouts dé Spartérou	433,78	82,59	650	V	
"	7008	Puits des Anglais	433,65	83,65	500	V	
LUZ-SAINT-SAUVEUR	7096	Grotte de Campus	408,25	64,70	870	∩	
SAINT-PE-DE-BIGORRE	7097	Grotte des Choucas	398,34	92,49	390	∩	
"	7098	Puits de l'Initiative	398,28	92,58	425	V	
"	7099	Boyaux de la Carrière	398,33	92,52	370	∩	
"	7100	Résurgence de la Ferme Ba - taille	398,30	92,50	360	●	
"	7366	Gouffre de la Cascade	395,82	88,22	1010		
"	7367	Grotte des Gabarrets	397,93	90,65	590		
"	7368	Aven du Haïau supérieur	397,87	90,39	720		
"	7369	Grotte Noëlle	397,91	90,54	660		
"	7370	Grotte Coumates	398,01	90,42	670		
"	7371	Gouffre du Haïau	397,98	90,47	665		
VIGER	7101	Gouffre du Pic d'Alian	404,54	86,77	980	V	

Commune	N° Inventaire fichier central	Dénomination Synonyme	Coordonnées			Symbole de la cavité	N° archivage D.S.G.R.
			x	y	z		
BANIOS	6980	Grotte Yves-Marie	428,05	84,45	500	n ^o	

Commune	N° Inventaire fichier central	Dénomination Synonyme	Coordonnées			Symbole de la cavité	N° archivage D.S.G.R.
			x	y	z		
CORNEILLA-DE-CONFLENT	6750	Perte du Cady	603,25	30,65	472	○	1095-3-1
"	6751	Trou souffleur du Tunnel	602,95	32,45	430	∩	1095-3-2
"	6752	Ravin de Tourgrosse	602,50	31,60	480	∩	1095-3-3
"	6753	Baume Bergès	603,25	31,15	490	∩	1095-3-4
"	6754	Grotte Llech	603,50	31,15	450	∩	1095-3-5
"	6755	Grotte de l'Ours	602,30	31,65	510	∩	1095-3-6
"	6756	Grotte du Passage à Niveau	603,10	30,45	500	∩	1095-3-7
"	6757	Grotte Spelunque	602,50	31,80	480	∩	1095-3-8
"	6758	Grotte Canalettes (= de Castillo)	602,90	31,00	600	∩	1095-3-9
"	6759	Grotte de la Carrière	603,10	32,70	560	∩	1095-3-10
"	6760	Grotte du Chien	602,65	31,50	470	∩	1095-3-11
"	6761	Grotte des Deux Porches	602,75	31,45	450	∩	1095-3-12
"	6762	Grotte inférieure Bergès	603,20	31,10	460	∩	1095-3-13
FRONTRABIOUSE	6763	Grotte-rivière souterraine de Frontrabieuse (= Carrière d'Onyx)	580,32	37,24	1490	∩	1094-4-1
"	6764	Aven-perte du Galbe	576,26	37,85	1840	∇	1094-3-201
"	6765	Aven de la Crête	576,87	37,80	1840	∇	1094-3-202
FUILLA	6766	Grotte des Ossements	601,75	30,95	570	∩	1095-3-14
"	6767	Grotte du Figuier	601,75	31,00	570	∩	1095-3-15
"	6768	Trou Souffleur	601,70	31,00	600	∩	1095-3-16
"	6769	Grotte Fuilla (= Fuilla Canalette)	601,65	31,05	475	∩	1095-3-17
NOHEDES	6770	Grotte des Morts	596,45	35,40	560	∩	1095-2-1

Commune	N° Inventaire fichier central	Dénomination Synonyme	Coordonnées			Symbole de la cavité	N° archivage D. S. G. R.
			x	y	z		
NOHEDES	6771	Grotte Bergerie	596,00	35,00	I200	∩	I095-2-4
OLETTE	6772	Escoutou, Grotte de l'Ours	591,55	34,95	2000	V	I095-I-I
PERILLOS	7474	Grand Barreng de Périllos n°2	643,39	66,27	310	.	I078-8-19
REAL	6773	Résurgence de Réal	584,05	37,02	I520	●	I094-4-4
RIA	6774	Perte Marde	605,38	32,65	560	○	I095-3-18
"	6775	Grotte des Poteries	604,40	33,55	510	∩	I095-3-19
"	6776	Grotte de Sirach	605,65	33,30	400	∩	I095-3-20
"	6777	Aven Visite	604,60	33,35	620	V	I095-3-21
"	6778	Résurgence d'En Gorner	604,15	33,90	380	●	I095-3-22
SANSA	6779	Perte de Sansa	586,30	36,25	I780	○	I095-I-2
SERDINYA	6780	Grotte des Horts	599,25	31,55	900	∩	I095-2-2
"	6781	Grotte de la Roque Fumade	598,10	32,20	I400	∩	I095-2-3
VILLEFRANCHE-DE- CONFLENT	6782	Grotte du Pont d'Alazet	603,30	33,35	-	∩	I095-3-23
"	6783	Résurgence de Ria	603,50	33,45	-	●	I095-3-24
"	6784	Grotte du Clos Marie	602,75	32,90	720	∩	I095-3-25
"	6785	Aven Belloc	601,85	33,45	800	V	I095-3-26
"	6786	Aven Perte du Canal d'Arrosage	603,60	33,65	400	V	I095-3-27
"	(6787=7372)	Grotte et Puits Artificiel d'En Gorner	603,20	33,25	400	∩	I095-3-28
"	6788	Grotte du Fort	602,30	32,60	520	∩	I095-3-29
"	6789	Grotte Notre-Dame de Vie	601,50	32,10	-	∩	I095-3-30

Commune	N° Inventaire fichier central	Dénomination Synonyme	Coordonnées			Symbole de la cavité	N° archivage D.S.G.R.
			x	y	z		
VILLEFRANCHE-DE-CONFLENT	6790	Aven de Villefranche.	602,75	32,80	640	V	1095-3-31
"	6791	Résurgence de Villefranche (= de l'E.D.F., ou captage)	601,85	31,50	470	●	1095-3-32
"	6792	Grotte du Ravin de Notre-Dame de Vie	601,15	31,90	560	∩	1095-3-33
"	6793	Résurgence de Villefranche (= du Pont)	602,10	31,70	-	●	1095-3-34

Commune	N° Inventaire fichier central	Dénomination Synonyme	Coordonnées			Symbole de la cavité	N° archivage D.S.G.R.
			x	y	z		
GONVILLARS	6049	Grotte de la Baume de Gonvillars	-	-	-		

Commune	N° Inventaire fichier central	Dénomination Synonyme	Coordonnées			Symbole de la cavité	N° archivage D.S.G.R.
			x	y	z		
SAINTE-PIERRE- D'ENTREMONT	1876	Grotte du Biolet	878,97	352,33	1745	n°	

Commune	N° Inventaire fichier central	Dénomination Synonyme	Coordonnées			Symbole de la cavité	N° archivage D. S. G. R.
			x	y	z		
ARACHES	6963	Gouffre de Vernant	937,02	122,34	1750	∇	
BEAUMONT	6962	Grotte de la Souricière	892,45	128,02	955	∩	
CLUSAZ (La)	6843	Gouffre de la Creuse	920,80	107,66	1995	∇	
DINGY-SAINT-CLAIR	6964	Grotte aux Potins	903,10	109,60	1400	∩	
LESCHAUX	6729	Gouffre des Vernettes	892,54	93,76	1570	v	
"	6730	Puits du Pendule	893,06	93,48	1510	v	
"	6731	Gouffre du K - Way	892,86	93,48	1550	v	
MAGLAND	6965	Grotte de Balme (= des Comitards)	931,20	124,80	710	∩	
SAINT-BLAISE	6966	Tanne à la Tonne, n° 1	891,05	125,28	1130	∩	
"	6967	Tanne à la Tonne, n° 2	891,065	125,285	1130	∩	
"	6968	Tanne aux Geais	890,80	125,04	1070	∩	
TALLOIRES	6945	Résurgence d'Angon	901,736	99,580	460	□	

Commune	N° Inventaire fichier central	Dénomination Synonyme	Coordonnées			Symbole de la cavité	N° archivage D.S.G.R.
			x	y	z		
BREVAL	7030	Puits de Jolivet	135,67	541,48	135	V	
VALMONDOIS	7373	Trou du Château de Valmondois, n° 1	-	-	-		
"	7374	Trou du Château de Valmondois, n° 2	-	-	-		
"	7375	Trou du Château de Valmondois, n° 3	-	-	-		

Commune	N° Inven- taire fichier central	Dénomination Synonyme	Coordonnées			Symbole de la cavité	N° archivage D.S.G.R.
			x	y	z		
FOLLAINVILLE- DENNEMONT	4377	Labyrinthe de Follainville	553,70	146,20	130		
VALMONDOIS	2620	Le Trou qui Fume	589,30	155,90	90		

Commune	N° Inventaire fichier central	Dénomination Synonyme	Coordonnées			Symbole de la cavité	N° archivage D. S. G. R.
			x	y	z		
AIGUEFONDE	6588	Grotte de Lacalm (= du Chemineau)	599,20	133,35	240	∩	
"	6740	Résurgence de Combes-Lendes, lieu-dit Combes-Lendes	598,03	135,48	195	●	
CAUCALIERES	6741	Grotte des Trois Sèches	598,30	135,46	195	∩	
"	6742	Grotte de l'Ermitte	596,75	137,05	200	∩	
"	6743	Grotte de Bourdasse, n° 1 (= de Pisselièvre)	596,20	137,50	200	∩	
DOURGNE	6925	Grotte du Castellas	584,78	130,65	410	∩	
"	6926	Grotte du Grand Cèdre	584,73	130,00	370	∩ ⁷	
"	6927	Grotte de Nalbouy	584,70	130,10	360	∩	
"	6928	Grotte des Ossements	584,43	130,59	380	∩	
"	6929	Trou du Cruzel	584,75	131,10	340	∩	
"	7460	Résurgence du Baylou	582,95	129,05	400	●	
"	7461	Grotte des Chauves-souris	583,20	129,40	420	∩	
"	7462	Trou du Figuier	582,95	128,90	460	∩	
"	7463	Trou d'Espérou	583,10	129,25	430	V	
"	7464	Grotte-aven du Plolis	583,89	130,25	400	∩	
"	7465	Trou de Saint Stapin	584,45	130,92	440	V	
LABRUGUIERE	6590	Grotte d'En Gasc	595,40	137,51	170	∩	
"	6591	Grotte de Bourdasse, n° 2	595,91	137,35	165	∩	
"	6592	Résurgence de Fontbrandesque	595,25	137,70	165	●	
"	6593	Résurgence d'En Sire	595,95	135,62	210	●	
"	6744	Trous de Mirabel	596,36	136,24	180	∩	
"	6745	Grotte de la Bernussarie	596,90	135,70	185	∩	

Commune	N° Inventaire fichier central	Dénomination Synonyme	Coordonnées			Symbole de la cavité	N° archivage D.S.G.R.
			x	y	z		
LAGARRIGUE	6594	Grotte de la Vitarelle	595,34	142,17	182	∩	
VALDURENQUE	6595	Trou du Tonkin	598,16	140,47	220	⊔	
SAINTE-AMANCET	7376	Aven de la Boulbène	580,80	127,80	620		

Commune	N° Inventaire fichier central	Dénomination Synonyme	Coordonnées			Symbole de la cavité	N° archivage D.S.G.R.
			x	y	z		
AIGUEFONDE	6588	Grotte de Lacalm (= du Chemineau	599,72	133,38	240	∩	

Commune	N° Inventaire fichier central	Dénomination Synonyme	Coordonnées			Symbole de la cavité	N° archivage D.S.G.R.
			x	y	z		
LOZE	26	Grotte de Saint-Géry	-	-	-		

Commune	N° Inventaire fichier central	Dénomination Synonyme	Coordonnées			Symbole de la cavité	N° archivage D.S.G.R.
			x	y	z		
CASTELLET (Le)	6663	Aven Biquet	877,85	111,45	385	V	
"	6844	Aven de Beaucasse	880,07	111,25	414	V	
MAZAUGUES	7377	Grotte Rouge	890,635	125,025	335		
NEOULES	6542	Résurgence du Domaine de Trians	901,105	118,25	311	⊙	
"	6543	Ragage de la Carrière	900,10	118,47	350	⊙	
"	6544	Doline de la Bataillière	899,425	118,955	335	⊙	
"	6545	Doline Brémond	901,145	118,055	327	V	
"	6845	Aven de Néoules	898,54	118,35	354	V	

Commune	N° Inventaire fichier central	Dénomination Synonyme	Coordonnées			Symbole de la cavité	N° archivage D.S.G.R.
			x	y	z		
EVENOS	2843	La Four de Sainte-Anne d'E-venos	884,30	103,00	178		
MONS	4979	Aven du Villars, n° 3	950,08	165,90	973	V	
ROQUE-ESCLAPON (La)	4959	Aven du Villars, n° 4	950,545	166,115	990	V	
SIGNES	5708	Aven de la Solitude	892,15	108,92	640		

Commune	N° Inventaire fichier central	Dénomination Synonyme	Coordonnées			Symbole de la cavité	N° archivage D.S.G.R.
			x	y	z		
METHAMIS	6995	Aven de Vignals, n° 2	837,04	195,78	666	V	941-3-
MONIEUX	6996	Aven de Jean Laurent	843,38	200,03	740	V	941-4-
SAULT	6997	Aven de Jean Louis	844,56	196,10	833	V	941-4-

Commune	N° Inventaire fichier central	Dénomination Synonyme	Coordonnées			Symbole de la cavité	N° archivage D.S.G.R.
			x	y	z		
SAULT	2831 (= 3903) (= 5546)	Aven de Jean Nouveau	844.48	196.10	830		941-4-

Commune	N° Inventaire fichier central	Dénomination Synonyme	Coordonnées			Symbole de la cavité	N° archivage D.S.G.R.
			x	y	z		
ARCY-SUR-CURE	7031	Les Goulettes	-	-	-	∩	