



BRGM

INVENTAIRE DES CAVITES NATURELLES DE LA FRANCE

CATALOGUE 1966

Le présent fascicule fait suite aux catalogues régionaux des cavités naturelles inventoriées en France au 31 Décembre 1964 et au catalogue des dossiers et additifs établis en 1965. Ces différents catalogues ont été réalisés par le Service d'Hydrogéologie du B.R.G.M. en 1965 et 1966 (*).

Il est destiné aux rédacteurs qui collaborent à l'inventaire national des cavités naturelles pour leur permettre l'élaboration de nouveaux dossiers sans crainte de double emploi, et aux différents utilisateurs du fichier pour qu'ils aient connaissance de l'état d'avancement de cet inventaire.

Durant cette année écoulée, 815 dossiers et 54 additifs sont venus s'ajouter aux 5718 dossiers déjà archivés au B.R.G.M. Leur mise en place dans les divers services géologiques régionaux du B.R.G.M. doit être terminée en 1967.

A partir du 1^{er} janvier 1967, un nouveau modèle de dossier de cavité naturelle, élaboré par le service d'hydrogéologie et mieux adapté à la nature et à la somme d'informations susceptibles d'être consignées, va être mis à la disposition des rédacteurs. Ce nouveau modèle d'imprimé fait l'objet d'une note de présentation actuellement en cours d'impression, et qui sera diffusée dès le mois de Janvier 1967.

Il convient enfin de remercier la Fédération Française de Spéléologie qui a continué à assurer en 1966 son rôle de "conseil" auprès du B.R.G.M. pour la poursuite de la réalisation de l'inventaire, ainsi que les différents rédacteurs qui ont apporté, avec toujours plus de soins, leur contribution à ce travail :

(*) Voir page suivante : catalogues déjà parus

Mesdames : D. BROT, CABIDOUCHE.

Messieurs : M. ALTIERI, J. BAKALOWICZ, C. BALCET, A. BONNET, J. BRUNET, B. CABROL, M. CARTAILLAC, J. COLOMBIER, Y. CREACH, M. DEGUEURCE, P. DUCIMETIERE, H. GAILLARD, F. JEZEQUEL, M. LEPILLER, M. MAGNE, M. MEYSSONNIER, R. MONTEAU, R. NUFFER, J. OBEREINER, H. ODDES, M. OUDIN, M. PAULHIAC, A. QUANTIN, R. ROUX, J. SERODY, SPELEO CLUB DE DIJON, VAUVILLIERS F. VIAU.

J. MARGAT, L.J. MOLINARD, et H. PALOC.

N.B. Les coordonnées fixant la situation des cavités sont celles indiquées par les collaborateurs qui ont rédigé les dossiers. Elles ne présentent pas toutes le même degré de précision, et peuvent encore comporter quelques erreurs. La plupart des implantations n'ayant pu être vérifiées sur le terrain par le B.R.G.M., leur exactitude n'est pas garantie.

2/- Additifs établis en 1966 (venant compléter des dossiers établis avant 1966)

AIN..... page 1	5			report	18
ALPES-MARITIMES..... page 2	7	LOT..... page 6	2		
AVEYRON..... page 3	1	HAUTES-PYRENEES..... page 7	3		
GARD..... page 4	3	HAUTE-SAONE..... page 8	1		
HERAULT..... page 5	2	VAR..... page 9-10	30		
à reporter	<hr/>				<hr/>
	18				54

CATALOGUES DEJA PARUS

A. Catalogues Régionaux (dossiers établis avant le 31 Décembre 1964) La série complète a été publiée

a. Publiés en 1965

- 1. Région Provence-Corse : DS 65 A 53 (Mars 1965)
- 2. Région Jura-Alpes (1ère partie) : DS 65 A 67 (Juillet 1965)
- 3. Région des Grands Causses-Languedoc : DS 65 A 74 (Octobre 1965)

b. Publiés en 1966

- 4. Région Pyrénées : DS 66 A 23 (Février 1966)
- 5. Bassin d'Aquitaine : DS 66 A 45 (Mars 1966)
- 6. Bassin de la Loire : DS 66 A 46 (Juin 1966)
- 7. Région du Nord : DS 66 A 53 (Juin 1966)
- 8. Région de l'Est : DS 66 A 54 (Juin 1966)
- 9. Région Jura-Alpes (2e partie) : DS 66 A 114 (Décembre 1966)

B. Catalogue des dossiers et additifs établis en 1965, publié en 1966

DS 66 A 1 (Janvier 1966)

Signification des symboles de spéléologie

CAVITÉS		ACTIVES									FOSSILES (Orifice non fonctionnel)		
		EMERGENCES				PERTES							
		Pérennes	Temporaires			Pérennes	Temporaires			Pertes- Emergences			
			Recoupant une circulation				Recoupant une circulation						
Pérenne	Temporaire			Pérenne	Temporaire								
Pénétrables	Grottes												
	Avens												
Impénétrables													

* - Source vauclusienne s.s. : pénétration possible en scaphandre

Département : AIN

Commune	N° inventaire fichier central	Dénomination Synonyme	Coordonnées			Symbole de la cavité	N° archivage D.S.G.R.
			x	y	z		
AMBERIEU-en-BUGEY	5971	Grotte des Balmettes n° 2, de l'Aigle, de l'Aigle des Balmettes	836,2	108,3	275	U	
LA BURBANCHE	6531	Grotte des Hopitaux	848,5	102,6	550	V	
CERDON	6257	Gouffre de Chouin	844,50	122,5	800	V	
	6258	Résurgence de la Doix	844,0	123,1	-	V	
	6259	Grotte "Ebouleuse"	844,5	123,8	-	V	
	6260	Gouffre du Rat Blanc	843,4	123,9	-	V	
	6261	Gouffre de Ronceveau	844,5	124,2	-	V	
	6262	Grotte de la Sauge	844,1	123,0	-	V	
	6263	Petites Grottes de la Sauge				V	
	6264	Gouffre aux Silex	844,8	122,1		V	
CHALLES	6524	Grotte de la Balmette	842,445	129,6	600	V	
CHAMPDOR	6535	Gouffre d'Essart- Nemont	854,3	118,2	1130	V	
CROZET	6491	Gouffre du Col de Cro- zet n°1, de la Ramaz	880,08	149,5	1530	V	
	6492	Gouffre du Col le Cro- zet n°2, de Montoiseau	880	149,72	1515	V	
	6493	Glacière du Col de Crozet	879,42	149,82	1545	V	
	6494	Grotte de Montoiseau Grotte de l'Ours	880,04	149,675	1530	V	
	6495	Gouffre des Bargognons	881,15	149,42	1210	V	

Département : AIN

Commune	N° inventaire fichier central	Dénomination Synonyme	Coordonnées			Symbole de la cavité	N° archivage D.S.G.R.
			x	y	z		
ECHENEVEX	6200	Gouffre des 3 chiens	881,4	153,18	1627,5	V	
	6201	Gouffre du Colomby	881,69	153,645	1635	V	
	6202	Gouffre du Malatrait	888,2	153,84	1580	V	
EVOSGES	6532	Gouffre de Motaille, lésine à Motaille	844,8	112,7	950	V	
	6533	Grotte d'Evosges	843,82	112,10	730	n	
HOSTIAS	6534	Gouffre de l'Epigneux Lepigneux, Lepineux (d'Hortias)	847,10	105,0	740	V	
MIJOUX	6497	Trou des Cervidés	882,81	157,5	1480	V	
SEILLONAZ	5972	Grotte de la Clé	844,7	94,05	530	D	
		Grotte en face du Chateau de la Serre					
SUTRIEU	6536	Aven de Sutrieu	856,44	109,8	730	V.	
		Gouffre de Cossonod					
SAINT-RAMBERT	5973	Grotte de la Collonge	841,59	112,24	660	n	
THOIRY	6484	Gouffre de Curçon	878,8	146,92	1470	V	
TORCIEU	5948	Grotte de l'Arsenal n°1	838,05	106,2	440	n	
	5949	Grotte des Cinq (D 5)	838,07	105,96	480	n	
	5950	Grotte du Cormoran	838,2	105,61	510	n	
	5951	Grotte Double Mètre des 4 Goulets	836,47	106,69	295	n	

Commune	N° inventaire fichier central	Dénomination Synonyme	Coordonnées			Symbole de la cavité	N° archivage D.S.G.R.
			x	y	z		
BANON	6199	Aven de la Soif	867,185	198,13	770	V	

Département : HAUTES-ALPES

Commune	N° inventaire fichier central	Dénomination Synonyme	Coordonnées			Symbole de la cavité	N° archivage D.S.G.R.
			x	y	z		
AGNIERES-en- -DEVOLUY	6311	Grotte du Pied Gros d'Agnières, Grotte des Serres	811,11	267,155	2142	∩	
SAINT-ETIENNE- -en-DEVOLUY	6312	Gouffre de Tintarelle				V	

Département : ALPES MARITIMES

Commune	N° inventaire fichier central	Dénomination Synonyme	Coordonnées			Symbole de la cavité	N° archivage D.S.G.R.
			x	y	z		
AIGLUN	5789	Beaume Grotte Obscure 1 A	967,70	183,60	650	∩	
ANDON	5790	Faille de l'Adrech du Bas Thorenc (3-S)	958,30	177,10	1450	V	
	5791	Grotte de Cafard n° 2 (3-T)	962,92	170,60	1170	∩	
	5792	Aven du Petit Adrech n° 1 (3-U)	963,72	170,82	1128	V	
	5793	Aven du Petit Adrech n° 2 (3-W)	963,85	170,84	1115	V	
	5794	Aven du Petit Adrech n° 3 (3-X)	963,85	170,84	1115	V	
BRIGUE (La)	5795	Gouffre 24 - 22	1024,70	221,39	2240	V	
	5796	Gouffre 24 - 28	1026,35	221,40	2210	V	
	5797	Grotte 24 - 29	1025,66	221,06	2100	∩	
CAILLE	6272	Grotte des Primevères	956,16	171,57	1335	∩	
	5798	Aven Grotte Olévier (28-F)	956,15	171,50	1335	V	
CAUSSOLS	5881	Aven 37 P1	968,55	169,96	1118	V	
	5882	Aven Londi n° 1	968,77	167,70	1220	V	
	5883	Aven Londi n° 2 37-V1	968,78	167,74	1210	V	
	5884	Grotte Bergerie 37-Y1	970,46	169,28	1140	∩	
	5885	Gouffre 37-A2	970,28	169,72	-	V	
	5886	Aven 37-C2	970,80	170,44	1120	V	
	5887	Grotte 37-D2	970,59	170,02	1120	∩	

Commune	N° inventaire fichier central	Dénomination Synonyme	Coordonnées			Symbole de la cavité	N° archivage D.S.G.R.
			x	y	z		
CAUSSOLS	5888	Grotte 37-E2	970,59	170,04	1120	∩	
	5889	Aven du Col 37-H2	971,07	170,69	1111	V	
	5890	Aven 37-I2	971,13	170,765	1103	V	
	5891	Grotte de la Bergerie CREPS 37-R2	968,30	168,47	1120	∩	
	5892	Aven 37-G3	969,93	169,81	1130	V	
	5893	Aven Maubert 37-H3	969,72	169,47	1124	V	
	5894	Aven 37-J3	957,57	169,80	1119	V	
	5895	Aven 37-M3	968,31	169,66	1122	V	
	5896	Aven 37-N3	968,40	169,71	1122	V	
	5897	Aven 37-O3	968,26	169,69	1122	V	
	5898	Aven 37-R3	969,02	169,83	1130	V	
	5899	Grotte des Morts 37-S3	970,83	170,40	1115	∩	
	5900	Aven 37-M4	968,815	169,32	1140	V	
	5901	Aven 37-N4	968,815	169,78	1120	V	
	5902	Grotte 37-04	968,67	169,515	1110	∩	
	5903	Aven Grotte du Logis Neuf 37-V4	965,075	171,21	1070	V	
	6273	Aven Gérard	967,60	168,88	1125	V	
	6274	Aven Marthe	967,24	168,66	1140	V	
	6275	Aven 37-H5	966,95	172,01	1363	V	
	5799	Aven Cresp 37-B2	970,82	170,46	1120	V	
	5800	Trou du Renard 37-T3	970,81	170,405	1120	∩	
	5801	Aven Mouton 37-C5	966,965	169,480	1135	V	

Commune	N° inventaire fichier central	Dénomination Synonyme	Coordonnées			Symbole de la cavité	N° archivage D.S.G.R.
			x	y	z		
CAUSSOLS	5802	Aven Pomparat 37-D5	967,075	169,575	1130	V	
CIPIERES	6276	41-0	968,820	171,900	1260	V	
	5803	Aven de l'Embouisset 41-N	964,96	174,12	1205	V	
COLLE (La)	5904	Aven Bianchi 44-C	983,40	164,77	75	V	
ESCRAGNOLLES	5804	Le Garbo (58-A)					
		Source de la Siagne	959,950	167,900	636	Q	
EZE	5905	Beiral 58-E					
		Grotte de la Lucarne	956,55	169,70	1044	n	
	5906	Source de Fuon-Roussa 59-K	1005,01	171,84	515	n	
	6277	Grotte Mook 59-M	1005,96	170,34	20	n	
	6278	Grotte du Tunnel 59-N	1005,84	170,245	30	n	
FALICON	5805	Grotte 60-E	997,46	173,46	150	n	
FERRES (Les)	5907	Trou de Madame 61-D	981,375	181,02	1060	n	
GRASSE	5806	Aven Ghio 69-D	968,32	162,55	620	V	
GAUDE (La)	6279	Grotte du Canal n° 1	986,64	160,58	150	n	
	6280	Grotte du Canal n° 2 65-G	986,64	169,59	154	n	
GOURDON	5908	Grotte du revest 68-B	974,40	171,15	700	n	
	5909	Grotte de la Borne 68-R	971,35	169,79	1060	n	
	5910	Grotte 68 Y	973,08	168,03	730	n	
	5911	Aven 68 El	970,68	169,28	1120	V	

Département : ALPES MARITIMES

Commune	N° inventaire fichier central	Dénomination Synonyme	Coordonnées			Symbole de la cavité	N° archivage D.S.G.R.
			x	y	z		
GOURDON	5912	Aven 68-01	970,97	169,11	1110	V	
	5913	Aven 68-X1	971,94	169,84	950	V	
	6281	Le Fugeret n° 3	974,815	168,69	240	∩	
	6282	Grotte du Tuye	972,90	168,36	700	∩	
GREOLIERES	5914	Grotte de la Bouisse la Petite Bouisse	968,60	176,37	870	∩	
	6283	Aven de Coutellade n°1	968,92	177,87	1200	V	
MALAUSSENE	5807	Grotte du Vial 78-H	985,68	190,24	820	∩	
MASSOINS	6284	Grotte du Pont de Picciaruet	986,145	192,39	230	∩	
	5808	Sablières 88 1	1000,64	169,935	328	∩	
PEILLE	6285	91 A	1007,675	177,825	660	V	
	6286	Aven de St Martin n° 2 91-J	1007,79	175,8	645	V	
ROQUEFORT-les- PINS	6287	Aven du Debram L05 V	980,2	163,7	255	V	
	5809	Aven des Terres Blanches 105 U	981,35	163,125	170	V	
ROURET (Le)	5810	Aven grotte le Sinodon 112 C	977,89	163,2	240	V	
	5811	Grotte du Pas de Martel 134 K	952,80	171,23	1145	∩	
SERANON	5918	Embut de Rouaine E. de la Clue, du Clot de Maré	952,110	171,430	1105	∩	

Commune	N° inventaire fichier central	Dénomination Synonyme	Coordonnées			Symbole de la cavité	N° archivage D.S.G.R.
			x	y	z		
SIGALE	6289	Grotte du Mont Long 135 A	973,15	186,45	975	∩	
St CEZAIRE	5915	Grotte de pré Long 117 W	959,53	160,76	460	V	
St LAURENT DU VAR	5916	Source de la Tour 122A	989,95	167,55	33	⊔	
St VALLIER	5917	129 S	964,525	164,25	718	∩	
	6288	Aven des Prés de Merle 129 M1	962,9	163,23	650	V	
TOUET-de- l'ESCARENE	6290	Balma dai Pagans 143 A	1004,205	184,915	670	∩	
TOURETTE-sur- LOUP	6291	Aven de la Saurée n°2 147 A	998,035	177,050	350	V	
	6292	Grotte de Labiaz	997,6	176,98	350	∩	
VALBONNE	5812	Le Trou de Beguet 152 C	979,75	159,33	120	∩	
VENCE	5813	Les Cotes de la Cagne 157 U 1	984,36	173,205	675	V	
	5919	Grotte du Tuf 157 C	984,81	173,17	385	∩	

Département : ARDECHE

Commune	N° inventaire fichier central	Dénomination Synonyme	Coordonnées			Symbole de la cavité	N° archivage D.S.G.R.
			x	y	z		
CASTELJAU	6422	Grotte du Buisson	749,90	236,18	200	∩	
"	6423	Grotte de la cote 212 n°1	799,93	236,20	210	∩	
"	6424	Grotte de la Cote 212 n°2	749,95	236,21	212	∩	
	6425	Grotte de l'Urne	749,60	236,05	170	∩	
LAGORCE	5920	Aven-Grotte de Leiris	766,40	244,00	300		
"	6265	Grotte du Rocher de la Lune (L.6)	767,98	242,00	180	⊞	
"	6266	Grotte du Rocher Baratu (L.7)	767,65	242,20	160	∩	
VALLON PONT d'ARC	6267	Aven de Chazot	766,20	236,45	230	∩.	
VESSEAUX	5921	Beaume Chaylas	766,00	233,00	500		

Département : AUDE

Commune	N° inventaire fichier central	Dénomination Synonyme	Coordonnées			Symbole de la cavité	N° archivage D.S.G.R.
			x	y	z		
TRASSANEL	6514	Grotte Coroluna, Grotte du ruisseau de Peimol	602,07	116,53	530	∩	

Département : AVEYRON

Commune	N° inventaire fichier central	Dénomination Synonyme	Coordonnées			Symbole de la cavité	N° archivage D.S.G.R.
			x	y	z		
AGUESSAC	6240	Grotte de BARBADE	660	207,1	400	∩	
ASPIERES	5957	Grotte de MARLAN	4/24500	49/34500	200m	∩	
BASTIDE-PRADINE (La)	6236	BAOUMELETTE	659,3	190,45	795	∩	
CAPELLE-BALAGUIER (La)	6153	Grotte du PRADEL	4/15,700	49/21,68	350	∩	
CLAPIER (Le)	6238	Bastide des Fonts	669,6	170,3	700	∩	
MARTIEL	5955	Aven PEYRALS	4/10,950	49/17400	320m	V	
	6013	Aven VIALETTE	4/13,65	49/19,50	360		
	6014	Aven le Travers du Juge	4/10,50	49/19,80	369		
	6149	Aven BATTUT Le Trou du Curé	4/13,800	49/19,50	335	V	
	6150	Grotte de BRAMALOUP	4/10,600	49/19,75	355	∩	
	6151	Galerie Refuge de BRAMALOUP - Cave de Bramaloup	4/10,480	49/18,60	369	∩	
	5878	Perte du "CROS"	4/14,100	49/14,75	370	∩	
MILLAU	6247	Grotte de la GRANEDE	661,5	199,2	725	∩	
	6248	Aven I de la BLAQUIERE	663,4	195,4	757	V	
	6249	Aven II de la BLA- QUIERE	664,3	195,5	765	V	
	6250	Aven n° 5 de CAOUSSON	667,7	203,5	720	V	

Commune	N° inventaire fichier central	Dénomination Synonyme	Coordonnées			Symbole de la cavité	N° archivage D.S.G.R.
			x	y	z		
MILLAU	6251	Grotte n° 3 de BOFFIE	664,8	202	720	V	
	6252	Aven JAS-DEL-BIAU				V	
		BROCHEJOULS	654,8	199,5	640	V	
	6253	Grotte Mine de la COQUILLE du Théron	655,6	199,55	455	n	
	6254	Grotte Ossuaire de SOLANES	659,5	203,7	760	n	
	6255	Grotte n° 1 du Puech D'ONDON	659,3	203,7	765	n	
	6256	Grotte n° 2 du Puech D'ONDON	657,5	204,35	874	n	
MONTSALES	6016	GLEIO DE MAOU Eglise de Meaux Grotte de Meaux	4/17,48	49/25,40	335	n	
	6152	Grotte de Tire-Mouton	4/14,400	49/27,75	195	n	
MOSTUELJOULS	6241	Grotte des GLEYSASSES	668	214	800	n	
OLS-et-RINHODES	6156	Puech-Iouie (Gouffre) Pech-Ioule, Trous des chiens, Puech Jourde, Péjourdes	4/17,300	49/24,075	338	V	
	6242	Grotte QUERBES	659,7	286,8	730	n	
RIVIERE-sur-TARN	6239	Grotte de la Roque	671,9	203,5	400	n	
ROQUE-SAINTE-MARGUERITE (La)	6239	Grotte de la Roque	671,9	203,5	400	n	
SALVAGNAC-CARJAC	6015	Ressurgence Fossile de Cevenne - Ruisseau de Charbon	4/09,65	49/26,45	164	n	

Département : AVEYRON

Commune	N° inventaire fichier central	Dénomination Synonyme	Coordonnées			Symbole de la cavité	N° archivage D.S.G.R.
			x	y	z		
SALVAGNAC-CARJAC	6157	Grotte DEL PRIOU	4/10,400	49/20450	300	∩	
	5720	Grotte du MAS DE SIAU					
		Grotte de SALVAGNAC	4/09,50	49/24,50	220	∩	
SAUJAC	5879	Grotte DEL PRIOU	4/10,400	49/20,45	300	∩	
	6012	Grotte de la MANDRE	4/12,820	49/2781	310	∩	
SAINT REMY	5877	Grotte de ROQUEFELUCHE	4/23,400	49/17,55	331	∩	
SAINTE-CROIX	6018	Le Trou qui Fume					
		Le Trou des Carrières	4/15,30	49/1850	358	∩	
TOULONJAC	6017	Le Trou du BOUCAL	4/21,30	49/15,35	320	∩	
TOURNEMIRE	6237	Aven MAILLE	665,6	186,7	698	∇	
VERRIERES	5947	Aven de COUSINIERES	657,3	210,4	682	∇	
	6243	Mère de Dieu					
		Médecine (grotte n°2 des EYGUES)	657,1	212,0	515	∩	
	6244	Aven de la CAUSTE	656,30	211,60	755	∇	
	6245	Grotte Ressurgence					
		VEZOUILLAC	659,750	212,250	685	∩	
	6246	Grotte Réssurgence de la DRAGONNERIE	657	212,95	495	∩	
VILLEFRANCHE-de- ROUERQUE	6154	Grotte de la Madeleine	4/22,700	49/09850	248	∩	
	6155	Le Trou de CALDERON	4/23,500	49/10,10	337	∇	
VILLENEUVE	5954	Puits d'Espagnol	4/23,300	49/2550	350	∇	
VILLEVAYRE	5752	Croze de Delteil de Murat	4/14,40	49/97,80	400	∩	

Département : BOUCHES-du-RHONE

Commune	N° inventaire fichier central	Dénomination Synonyme	Coordonnées			Symbole de la cavité	N° archivage D.S.G.R.
			x	y	z		
CUGES-les-PINS	6296	Gouffre du Crottin	876,66	115,00	490	V	
"	6297	Gouffre du Rouge-gorge n°2	875,60	115,30	480	V	
"	6298	Gouffre du Foureirier	876,67	115,05	440	V	
MARSEILLE	6295	Gouffre du Cric	857,18	108,82	226	V	

Département : CHARENTE

Commune	N° inventaire fichier central	Dénomination Synonyme	Coordonnées			Symbole de la cavité	N° archivage D.S.G.R.
			x	y	z		
AGRIS	6075	Fosse Limousine	442,795	87,020	105	∩	
	6518	Fosse RODE	442,760	86,198	112		
ANGOULEME	6225	Trou des Jésuites	431,815	72,410	70	∩	
	6226	Grotte abri de chez NERA	432,090	72,344	75	∩	
BUNZAC	6227	Trou des CLAIRGON	429,704	71,634	80	∩	
	6079	Grotte du Moulin de BUNZAC -	-	-	-		
		Lieu dit " Trotte Renard".	444,920	79,685	87		
DIRAC	6211	Aven des FAYES	444,755	80,280	85	V	
	6214	Chapelle souterraine et Trou de BELLEVEAU	440,575	66,800	117	∩	
	6215	Grotte de Saint Marc des Gallois	432,380	72,100	91	∩	
GARAT	6222	Trou de la TRANCHADE	436,952	71,120	110	∩	
GRASSAC	6228	Trou de la Louve	446,83	67,55	190	V	
	6229	Perte du Champignon	65,27	447,47	200	o	
MAGNAC-sur- TROUVE	6213	Grotte d'Entre Roches	435,250	75,065	105	∩	
	6519	Trou de Rochejoubert	436,990	72,757	105		

Département : CHARENTE

Commune	N° inventaire fichier central	Dénomination Synonyme	Coordonnées			Symbole de la cavité	N° archivage D.S.G.R.
			x	y	z		
MAGANC-sur-TOUVRE	6520	Grottes de MAZIERES 3	436,938	72,688	105	∩	
MOUTHIER-SUR-BOEME	6080	Grotte de BLOULESTEC Saute-Goujat	427,09	67,125	80	∩	
	6219	Grotte des Anglais	428,300	67,320	85	∩	
	6220	Trou n°2 de la Vallée du Roc	429,092	67,078	80	∩	
PUYMOYEN	6078	Grottes du Moulin du Verger	431,390	70,040	80	∩	
	6217	Grotte-Carrière du Chateau du Diable	430,120	70,695	90	∩	
RIVIERES	6216	Perte de chez LASCOU	446,61	85,32	75	○	
LA ROCHETTE	6521	Trou des Duffaits	442,756	88,99	102	∩	
SOYAUX I	6076	Trou de Bel Air	434,112	75,144	95	∩	
	6077	Trou des Cavernes Trou de Soyaux Gouffre des Braudes de Soyaux	435,660	72,645	144	⊕	
	6218	Grotte de Font Noire	434,56	74,93	95	∩	
	6522	Trou de Bois Menu	433,244	74,050	123	V	
TOUVRE	6074	Aven de Trotte-Renard	439,720	74,064	93	V	
VILHONNEUR	6223	Grotte du Renard	450,92	77,93	100	∩	
	6224	Trou Souffleur de chez RAILLAT	450,32	77,82	125	⊕	

Commune	N° inventaire fichier central	Dénomination Synonyme	Coordonnées			Symbole de la cavité	N° archivage D.S.G.R.
			x	y	z		
VILHONNEUR	6523	Grotte du Bois du Roc	450,94	77,83	115	n	
VITRAC-SAINT- VINCENT	6212	Grotte du Cluzeau de Vitrac	457,14	89,72	200	n	
VOEUIL-et-GIGET	6221	Grotte des Courbes	430,65	69,238	95	n	

Commune	N° inventaire fichier central	Dénomination Synonyme	Coordonnées			Symbole de la cavité	N° archivage D.S.G.R.
			x	y	z		
FOUILLOUX (Le)	6446	Grotte de Cottière	325,80	404,30	40	∩	

Commune	N° inventaire fichier central	Dénomination Synonyme	Coordonnées			Symbole de la cavité	N° archivage D.S.G.R.
			x	y	z		
ANTHEUIL	5925	Bel Affreux Grotte d'Antheuil Grotte du Bout du Monde	782,756	243,802	476		
ARCENANT	5942	Puits de Groseille Gresèle - Griselle	788,737	240,675	364		
AGNIERES-les- DIJON	5932	Grotte d'Asnières	804,352	267,838	308,5		
BARBIREY-sur- OUCHE	5930	Grotte de Roche-Chèvre Barbirey-Jaugey	782,568	253,890	475		
BAUBIGNY BAULME-la- ROCHE	5931 5939	Le Creux de Virey Trou de la Roche Trou de Baulme la Roche	778,568 786,108	220,934 264,027	455 542		
BEVY	5927	Abîme de Bevy	791,02	244,89	350		
DARCEY	5938	Rivière souterraine de Darcey - Douix de Darcey	768,92	286,45	330		
DUESME	5943	Trou Madame - Trou Laffond	775,800	295,250	370		
FRANCHEVILLE	5933	Creux du Soucy	792,250	275,470	450		
LUX	5924	Gouffre d'Aurelie	818,083	283,064	275		
MESSIGNY	5923	Gouffre des Pleins Bois	797,716	275,908	415		

Département: COTE d'OR

Commune	N° inventaire fichier central	Dénomination Synonyme	Coordonnées			Symbole de la cavité	N° archivage D.S.G.R.
			x	y	z		
MONTCEAU-et- ECHERNANT	5934	Grotte du Peu Trou Grotte de Lussigny du Maquis	178,360	232,340	430	∩	
NORGES-la-VILLE	5928	Le Malpertuis (carrière)	805,600	271,170	282	∩	
PASQUES	5936	Le Creux Percé	790,990	267,520	477	V	
PLOMBIERES-les- DIJON	5941	Grotte de Contard	796,450	263,540	350	∩	
SALIVES	5926	Aven de la Courbe Mialle - Grotte de la tête de Salives	796,160	288,430	445	V	
SAINT AUBIN	5937	Brèche Ossifère Brèche de Santenay	779,126	216,280	480	∩	
VAUCHIGNON	5935	Trou de l'Oreille Cul de Menevault	776,140	223,360	456	∩	
VILLAINES-en- DUESMOIS	5940	Creux du Champansouris	765,414	303,610	358	∩	
VILLECOMTE	5929	Peptu de la Courbe Millot - Trou des Graules - Peptu de la Courbe au parc	801,350	280,420	355	V	

Département : DORDOGNE

Commune	N° inventaire fichier central	Dénomination Synonyme	Coordonnées			Symbole de la cavité	N° archivage D.S.G.R.
			x	y	z		
BAYAC	6309	La Gravette	473,2	279,65	100	∩	
	6310	Grotte Colombier	472,65	279,8	100	∩	
BEAUMONT-du- EPRIGORD	6313	Cavité fossile de GUILLAUMY	476,2	276,90	120	∩	
BOURNIQUEL	6088	La Malpas	474,75	278,90	90	∩	
	6306	Le Malpas grotte n° 2	474,80	278,95	95	∩	
	6307	Les Jeamb blancs grotte n°1-Monbrucs	473,86	279,10	110	∩	
	6308	Les Jeamb blancs grotte n° 2 Monbrucs	473,90	279,15	110	∩	
	6527	Moulin de Roumaguet grotte de la Trappe	477,45	278,85	90	∩	
	6528	Cluzeau Fougère	475,30	278,75	90	∩	
MILHAC-DE- MONTRON	6314	Grotte de la Négreterie	477,60	352,40		∩	
MOLIERES	6529	Cluzeau Gaulhiac	480,00	280,90	160	∩	
PONTOURS	6530	Cluzeau Conleyrie les petits	478,25	281,1	155	∩	

Commune	N° inventaire fichier central	Dénomination Synonyme	Coordonnées			Symbole de la cavité	N° archivage D.S.G.R.
			x	y	z		
CHAPELLE-des- BOIS CUSANCE	6197	Perte des Mortes	887,39	182,67	1090	Ⓜ	
	6073	Gouffre du Val de CUSANCE	909,92	266,00	390	V	

Commune	N° inventaire fichier central	Dénomination Synonyme	Coordonnées			Symbole de la cavité	N° archivage D.S.G.R.
			x	y	z		
CAUMONT	5753	Grotte de la Jacqueline	496,70	187,56	10	n	
		Grotte de la Ronce					
	5754	Rivière des Robots	496,29	187,07	10	■	
		Ruisseau souterrain					

Département : GARD

Commune	N° inventaire fichier central	Dénomination Synonyme	Coordonnées			Symbole de la cavité	N° archivage D.S.G.R.
			x	y	z		
BLANDAS	5996	Aven du Champ de la Figuerolle	695,55	179,08	620	∇	
	6004	Aven de la Boissenade	697	180,22	610	∇	
	6006	Aven du Chateau d'Assas	696,30	179,30	590	∇	
	6042	Aven grotte de la Figuerolle	—	—	—	∇	
CONQUEYRAC	6472	Grotte des Clarys	726,4	186,10	170	∩	
	6011	Boulidem de Bagnères	727,65	184,70	—	∇	
CORBES	6475	Grotte de Corbès	729,25	197,90	190	∩	
CORCONNE	5998	Aven de la Coste	728,01	176,12	290	∇	
	6001	Aven grotte ROSSI	728	175,53	220	∇	
DIONS	6208	Baume-Longue	—	—	—	∩	
	6209	Aven du GRAVAS	—	—	—	∇	
LANUEJOLS	6009	Grotte du Cimetière	685	200,70	750	∩	
MOLIERES-CAVAIL	AC6426	Events de las Fonts	697,65	186,23	260		
MONTDARDIER	6000	Baume Tessionnière	700,35	183,70	645	∇	
	6428	Aven 2 de FLOUIRAC	698,80	180,30	610		
POMPIGNAN	5999	Aven de la Courbe	720,72	179,99	195	∇	
	6010	Aven de la Reinette n°2 de la Courbe	720,74	180,02	195	∇	
ROGUES	5997	Event de la Magnagnerie	696,9	173,3		∇	
	6429	Grotte de ROUMAMAOU	695,50	176,68	580		
SAUVE	6002	Grotte du Contach	728,44	178,40	320	∩	

Commune	N° inventaire fichier central	Dénomination Synonyme	Coordonnées			Symbole de la cavité	N° archivage D.S.G.R.
			x	y	z		
SAINT-GENIES-de- MALGOIRES	6471	Source de la Dragée	—	—	—	0	
SAINT-HIPPOLYTE du-FORT	5743	Aven n°2 de Salle de Gour	721,1	181,8	240	V	
SAINTE-ANASTASIE	6473	Grotte d'Esquicho- Grapaou	759,32	182,84	60	n	
	6474	Grotte de la Falaise	764,30	184,10	82	n	
TREVES	6003	Grotte du Mont Fleuri	682	198,83	800	V	
	6007	Grotte n°2 de la VEYRIERE	681,40	198,25	550	n	
	6008	Grotte de la VEYRIERE Grotte de TREVES	682,65	198	—	n	
VISSEC	6427	Grotte de la Cabane du Garde	692,93	177,95	400	n	

Commune	N° inventaire fichier central	Dénomination Synonyme	Coordonnées			Symbole de la cavité	N° archivage D.S.G.R.
			x	y	z		
MILHAS	5946	Puits de la Magolle Puits de l'Arche Puits de la Corneille Grand Puits de Palon- nière	478,3	74,37	1450	V	
PORTET-d'ASPET	5944	Grotte de RIUSEC Inférieur	477,4	74,02	1295	∩	
	5945	Grotte de RIUSEC Supérieur	477,4	74,02	1310	∩	

Commune	N° inventaire fichier central	Dénomination Synonyme	Coordonnées			Symbole de la cavité	N° archivage D.S.G.R.
			x	y	z		
ARGELIERS	6430	Aven du Bois Chalet	712,40	158,20	175	V	
	5736	La Cave qui fume	705,42	161,98	462	V	
AUMELAS	6438	Aven des Jourches	706,61	141,84	305	V	
	6439	Aven Grotte de MATTE Redonde	706,34	143,18	287	V	
BRISSAC	6440	Aven du CASTELSEC	705,37	144,04	280	V	
	6441	Aven de St AMANS	706,10	141,99	307	V	
	6030	Beaume de la Vernede n° 1					
		Beaume du Sabat	720,30	173,00	196	n	
CLARET	6031	Beaume de la Vernede n° 2	710,20	173,00	220	n	
	6038	Aven de LACROIX	707,35	174,45	270	V	
	5737	Galerie - Perte n°2 des FAISSES	721,87	173,08	305	OV	
CAUSSE-de-la-SELLE	5741	Aven n°1 dela CLEDE	722,18	174,4	315	V	
	5742	Aven de Mâle Garde	721,33	173,01	295	V	
	6035	Aven de la Grange n°2 - Aven Granier	705,95	168,90	240	V	
	6037	Aven Grotte BALJOU	704,88	167,60	270	V	

Département : HERAULT

Commune	N° inventaire fichier central	Dénomination Synonyme	Coordonnées			Symbole de la cavité	N° archivage D.S.G.R.
			x	y	z		
FELINES-MINERVOIS	6513	Gouffre VAISSIERES	618,40	117,80	530	∇	
FERRIERES LES VERRERIES	5733	Aven du Pech Auron	720,18	175,06	310	V	
GORNIES	5990	Grotte du Pech Camp	702,31	177,76	375	∩	
	6431	Grotte de CASTELAS	702,99	176,21	430	∩	
	6432	Grotte n°3 de Grenouillet	700,75	174,55	360	∩	
	6433	Aven du Puech des Cèzes	702,96	175,17	590	∇	
	6434	Grotte de la Crête des Cèzes	702,30	175,31	390	V	
	6435	La Baoumasse (grotte de)	701,77	176,23	400	∩	
	6436	Event n°1 de CALAVON	701,72	177,54	330	∇	
JONCELS	6444	Grotte n°1 de SOURLAN					
		Grotte du Saut	672,70	161,50	510	∩	
	6445	Grotte n°3 de SOURLAN					
		Grotte des 3 Pins	672,73	161,51	540	∇	
LAROQUE	6210	Aven du Maire	712,1	180,48	200	V	
LUNAS	5993	Rivière souterraine de Laval de NIZE	672,85	156,80		∩	
MAS-de-LONDRES	6437	Grotte de la Fausse Monnaie - Grotte du Mas de Londres	714,89	164,41	295	∇	
	5732	Aven n°1 du Bois de l'Abrie	712,8	163,78	260	V	

Département : HERAULT

Commune	N° inventaire fichier central	Dénomination Synonyme	Coordonnées			Symbole de la cavité	N° archivage D.S.G.R.
			x	y	z		
MATELLES (Les)	6040	Aven de Morties du Crès	719,90	164,40	186	∇	
PEGAIROLLES-de- BUEGES	6032	Aven de LARRET	690,88	169,73	790	∇	
PEGAIROLLES-de- L'ESCALETTE	6442	Source du Mas de ROUQUET	681,05	166,60	690	●	
ROUET	5989	Aven n°2 de l'EUZIERE	719,53	169,32	240	∇	
	5730	Boulidons de Puits Bâtif	720,02	170,8	230	⊕	
	5731	Aven n°1 de l'EUZIERE	719,48	169,4	235	∇	
	5738	Aven des Chênes n°2 du Bois de Baumel	718,78	173,76	310	∇	
SAINT-ANDRE-DE- BUEGES	6041	Beaume Alexandre	706,05	174,15	245	∩	
SAINT-BAUZILLE- de-PUTOIS	6476	Aven de la Roquette	714,45	180,25	380	∇	
SAINT-ETIENNE-de- BOURGAS	6443	Grotte du Bouquier Event de Rieussec	685,35	165,82	460		
SAINT-MARTIN-DE- LONDRES	6033	Aven n°3 DE PONTIERE	709,800	167,75	300	∇	
	6034	Aven du Plan des TAILLADES	710,00	165,75	290	∇	
	6036	Grotte Véronique	707,32	168,46	116	∩	

Département : HERAULT

Commune	N° inventaire fichier central	Dénomination Synonyme	Coordonnées			Symbole de la cavité	N° archivage D.S.G.R.
			x	y	z		
SAINT-MARTIN-DE- LONDRES	6039	Aven des BROUZES	709,60	168,45	225	∩	
	5739	Aven n°2 du Bois de l'ABRIC	712,78	163,8	263	V	
	5740	Aven du Bois de LABBA Aven de CUVILLERS	708,9	165,3	405	V	
	5744	Perte du Roc de Tour- net - Perte du Lama- lou	711,80	170,21	125	∩	
SAINT-MAURICE-de NAVACELLES	5982	Aven des BESSES	691,10	172,05	-	V	
	5985	Grotte VALLOT	679,9	169,6	-	∩	
	5988	Aven Grotte des Besses	691,25	171,90	-	V	
VACQUERIE-et- SAINT-MARTIN-de- CASTRIES(La) VALFAUNES	5729	Cave de Vitalis	689,5	165,25	700	∩	
	5995	Grotte des Paternes	721,06	168,39	415	∩	
	6005	Grotte de Labau n°1 et 2	721,08	168,63	410	∩	
VIOLS-le-FORT	5991	Aven du Bois de Laval	709,29	169,2	330	V	
VIOLS-en-LAVAL	5983	Aven n°1 des Brûlés	713,32	161,63	225	V	
	5984	Aven n°2 des Brûlés	713,35	161,42	220	V	

Commune	N° inventaire fichier central	Dénomination Synonyme	Coordonnées			Symbole de la cavité	No archivage D.S.G.R.
			x	y	z		
VIOLS-en-LAVAL	5986	Les Triplés du Bois d'ABRIC	713,10	163,28	245	V	
	5987	Aven n°3 du Bois d'ABRIC	712,82	163,34	245	V	
	5992	Aven n°2 de VIDAL	712,59	163,42	245	V	
	5994	Beaume VIDAL	712,38	163,46	247	V	
	5734	Aven n°3 du SUQUET	713,86	161,95	230	V	
	5735	Aven du Bois de l'ANE	714,77	160,95	220	V	

Département : ISERE

Commune	N° inventaire fichier central	Dénomination Synonyme	Coordonnées			Symbole de la cavité	N° archivage D.S.G.R.
			x	y	z		
CHAPAREILLAN	5814	Gouffre n° 1	881,36	356,07	1555	✓	
	5815	Gouffre n° 2	881,44	355,95	1505	✓	
	5816	Grotte n° 40	880,59	58,32	1760	✓	
	5817	Gouffre du Brouillard n° 155	879,81	354,33	1645	✓	
	5818	Trou du Piton n° 172	881,42	355,76	1515	✓	
CHARETTE	6537	Grotte Rochèvre					
		Grotte de Roche Verrais	833,7	94,25	330	✓	
CORRENCON-en- VERCORS	5974	Gouffre Serge Alves	851,55	302,50	1630	✓	
	5975	Gouffre J. Delestra	851,3	302,6	1520	✓	
	5976	Gouffre A. Dorey	851,5	302,4	1610	✓	
	5977	Gouffre Irénée Cher	851,3	302,25	1620	✓	
	6147	Gouffre Robert V	850,3	309,1	1210	✓	
	6148	Gouffre Alain Ducos	853,6	305,6	1780	✓	
	GRESSE EN VERCORS	5978	Gouffre du Gd Veymont n° 1	849,2	288,1	1540	✓
5979		Gouffre du Gd Veymont n° 2	851,15	289,6	1610	✓	
6138		Gouffre du Gd Veymont n° 3	849,45	288,3	1550	✓	
6139		Gouffre du Gd Veymont n° 4	849,4	289,0	1520	✓	
6140		Gouffre du Gd Veymont n° 5	849,4	288,2	1550	✓	

Département : ISERE

Commune	N° inventaire fichier central	Dénomination Synonyme	Coordonnées			Symbole de la cavité	N° archivage D.S.G.R.
			x	y	z		
HIERES-sur-AMBY	5980	Grotte Mignonne	830,25	92,35	310	∩	
SAINT-BERNARD	5970	Trou de Michié	879,2	346,2	1600	∩	
SAINT-CHRISTOPHE- sur-GUIERS	6141	Gouffre d'Arpison (G.S.3.)	869,29	347,36	1445	V	
	6142	Gouffre de Chatelland (G.S.10.)	870,72	353,63	580	∇	
	6143	Grotte de la Halte (G.S.9.)	869,13	353,60	480	∩	
SAINT-LAURENT-du- PONT	6144	Trou du Renard (G.S. 17)	868,92	347,60	1430	∩	
	6145	Grotte n°1 des Rochers d'Arpison (G.S. 18)	868,95	347,60	1445	∩	
	6146	Grotte n°2 des Rochers d'Arpison (G.S. 19)	868,95	347,60	1450	∩	
	6268	Grotte du Pic de l'Oeillette (G.S. 6)	869,02	344,52	670	∩	
SAINT-PIERRE-de- CHARTREUSE	5952	Gouffre Marie Thérèse (G.S. 1)	872,41	348,06	1830	V	
SAINT-PIERRE- d'ENTREMONT	6269	Trou BADOUR (G.S. 7)	872,30	348,50	1650		
	5839	Grotte de Guiers Vif	878,32	349,37	1140	∩.	

Département : ISERE

Commune	N° inventaire fichier central	Dénomination Synonyme	Coordonnées			Symbole de la cavité	N° archivage D.S.G.R.
			x	y	z		
SAINTE-MARIE du-MONT	5819	Gouffre n° 59					
		Gouffre René Contanaz	879,17	354,01	1840	V	
	5820	Gouffre n° 60	879,16	354,06	1840	V	
	5821	Gouffre n°63	879,09	352,52	1820	V	
	5822	Gouffres n° 65 et 130	879,20	352,55	1800	V N	
	5823	Grotte n° 71					
		St Vincent	880,68	353,04	1700	N	
	5824	Trou de la Bête					
		N°s 73-72	880,68	353,13	1685	V	
	5825	Fontaine du Bénitier					
		n° 75	880,69	353,73	1625	N	
	5826	Grotte n° 96	879,31	352,47	1775	N	
	5827	Gouffre n° 98	879,42	352,82	1785	V	
	5828	Grotte n° 126	879,64	353,86	1750	N	
	5829	Gouffre n° 127	879,36	353,69	1800	V	
	5830	Gouffre n° 133	879,22	352,10	1780	V	
	5831	Gouffre n° 134	879,24	352,10	1770	V	
	5832	Gouffre n° 140	879,54	352,22	1780	V	
	5833	Gouffre n° 141	879,19	352,26	1790	V	
5834	Gouffre du Frigidai- re n° 148	879,41	352,80	1790	V		
5835	Gouffre du Berger						
	n° 160	879,81	352,03	1640	V		
5836	Grotte n° 170	879,90	352,62	1640	N		

Commune	N° inventaire fichier central	Dénomination Synonyme	Coordonnées			Symbole de la cavité	N° archivage D.S.G.R.
			x	y	z		
SAINTE-MARIE-du MONT	5837	Golet du Tambourin n° 171	879,93	352,62	1645	↘	
	5838	Trou de la Rousse	881,23	351,79	1550	n	
VERNAS	5981	Grotte de la Serve					
		Grotte du Chateau	828,80	89,95	275	D	

Département : JURA

Commune	N° inventaire fichier central	Dénomination Synonyme	Coordonnées			Symbole de la cavité	N° archivage D.S.G.R.
			x	y	z		
BELLEFONTAINE	6193	Grotte de la Creu- sette	885,94	180,34	1042	■	
	6194	Petit Effondrement des Ministres	888,40	178,54	1209	V	
	6195	Puits des Ministres	888,14	178,60	1222	V	
MOREZ	6196	Puits Morel	180,93	885,75	1100	V	
	6191	Puits de la Croix	886,05	176,76	1209	V	
	6192	Scialet Bonnefoy	885,66	176,49	1208	V	
ROUSSES (Les)	6198	Trou de l'OBUS	883,60	173,28	937	∩	

Commune	N° inventaire fichier central	Dénomination Synonyme	Coordonnées			Symbole de la cavité	N° archivage D.S.G.R.
			x	y	z		
BACH	6175	Aven Marty	3/94750	49/11700	319	V	
BEAUREGARD	6178	Gouffre du Cabanon	4/02	49/11	370	V	
BOUZIES	6165	Grotte de CONDAT	3/93250	49/26400	300	n	
BRENGUES	6177	Grotte de Causse de Bregue	4/07300	49/38100	320	n	
					grotte 262		
CABRERETS	6160	Résurgence fossile de CANTAC	3/93420	49/29350	137	D	
	6161	Grotte de "Viescamps"	3/93450	94/27450	280	n	
	6162	Grotte de CANTAC	3/93500	49/29350	137	n	
	6163	Grotte n°2 de Cantac	3/93450	49/29350	137	n	
	6164	Abri sous Roche	3/97470	49/29350	137	n	
CARJAC	6170	Grotte des Lépreux	4/07600	49/25750	152	n	
	6171	Grotte de Laroque	4/07850	49/27700	290	n	
CALVIGNAC	6179	Resurgence fossile de Font Clar	4/03900	49/23500	155	D	
	6180	Résurgence de Font Clar	4/03750	49/2240	165	D	
CENEVIERES	5959	Roquet Rouge Roc Rouge	4/01100	49/19950	290	n	
CONCOTS	5958	Grotte de Tregoux	3/95800	49/19800	260	n	
	5964	Grotte de Fond d'herbie	3/95	49/18	260	n	
	5965	Grotte du Penitent	3/96	49/18	270	n	

Commune	N° inventaire fichier central	Dénomination Synonyme	Coordonnées			Symbole de la cavité	N° archivage D.S.G.R.
			x	y	z		
GREGOLS	5874	Résurgence temporaire Grégols ou du Bournac	3/94650	49/21600	145	♣	
	5876	Résurgence de Grégoh	3/96500	49/23700	144	♣	
LARNAGOL	6024	Grotte de Meules	4/0430	49/2545	220		
	5745	Aven de Larnagol					
		Grand Puits de	4/046	29/264	260	V	
	5746	Grotte de Larnagol					
		MOUGAL	4/044	49/264	268	∩	
	5747	Aven Caroline	4/023	49/277	325	V	
	5751	Aven n° 4					
		CUHNAC	4/03,7	49/25,8	-	V	
	5755	Grotte du Larnagol n° 5	4/03,95	49/25,92	140	∩	
	5756	Grotte du Lanargol n° 6	4/0645	45/25,9	142	∩	
5757	Grotte du Lanargol N° 7	4/064	49/25,8	140	∩		
LIMOGNE	5960	Galerie Fossile Haut Bournac	3/94500	49/21850	350	∩	
	5961	Grotte galeries de Bournac	3/94750	49/21500	159	∩	
	5962	Grotte de Zacharies	3/94	49/20	263	∩	
	6019	Grotte du Cuzoul du Cimetière	3/9685	49/2330	205	∩	

Commune	N° inventaire fichier central	Dénomination Synonyme	Coordonnées			Symbole de la cavité	N° archivage D.S.G.R.
			x	y	z		
LIMOGNE	6020	Grotte du Bournac	3/9480	49/2145	155	∩	
	6029	Grotte "Pattes de Poules"	3/9625	49/2045	250	V	
	6166	Gué de Grégols	3/97100	49/22900	210	V	
	6167	Grotte du Mas de Parra rive droite	3/9820	49/2210	270	∩	
	6168	Grotte du Cuzoul n° 1 des Maquisards	3/95950	49/22150	260		
	6169	Grotte du Cuzoul n° 2 des Maquisards	3/95950	49/22900	260	∩	
LUGAGNAC	5966	Grotte de Salvagnac	3/96550	49/18550	270	∩	
	5968	Du Lièvre(Grotte) du Fontanel	3/96	49/18	270	∩	
	6172	Grotte n° 1 de Salva- gnac	3/96950	49/18100	319	∩	
	6173	Grotte galerie n°2 de Salvagnac	3/96960	49/18110	310	∩	
	6174	Grotte n°2 de Miralás	3/96800	49/1950	300	∩	
	5875	Grotte de la Corniche	3/9720	49/1965	258	∩	
MARCILHAC-sur- CELE	5750	Aven du Facteur	4/01375	49/357	300	V	
MONTBRUN	6023	Grotte de Gentou (du Mas)	4/1110	49/2870	288	∩	

Département : LOT

Commune	N° inventaire fichier central	Dénomination Synonyme	Coordonnées			Symbole de la cavité	N° archivage D.S.G.R.
			x	y	z		
MONTBRUN	5748	Grotte de CONFAY- ROUN	4/13,1	49/30,5	320	n	
	5758	Grotte de GENTOU	4/11,1	49/28,7	280	n	
SAINT-CIRQ- LAPOPIE	5969	Grotte du Grand Cirque Grotte sous la Route	3/92	49/23	339	n	
	6021	Grotte n°1 de Vertrie	3/91	49/22	155	n	
	6022	Grotte n°2 de Vertrie	3/96	49/22	155	n	
	6025	Grotte n°1 du Moulin Pauvre	3/95	49/22	230	n	
	6026	Grotte n°2 du Moulin Pauvre	3/95	49/22	230	n	
	6027	Grotte n°1 du Sol de Brunel	3/95	49/22	230	n	
	6028	Grotte n°2 du Sol de Brunel	3/95	49/23	230	n	
	5721	Grotte du Grand Cirque Grotte des Palmes	3/94,9	49/25,8	355	n	

Commune	N° inventaire fichier central	Dénomination Synonyme	Coordonnées			Symbole de la cavité	N° archivage D.S.G.R.
			x	y	z		
SAINT-JEAN-de- LAUR	5922	Gouffre de l'Oule	4/08700	49/20,800	210	∩	
	6176	Grotte de la Treille	4/10,100	49/19850	280	∩	
	5719	Igue de la Calotte de Waiffier	4/07,6	49/22,45	276	V	
VAYLATS	5749	Forge-Argent	4/07,8	49/22,5	260	∩	
	5967	Le Cuzoul de la Barthe	3/94400	49/06300	270	∩	

Département : BASSES-PYRENEES

Commune	N° inventaire fichier central	Dénomination Synonyme	Coordonnées			Symbole de la cavité	N° archivage D.S.G.R.	
			x	y	z			
SAINTE-ENGRACE	6293	Achama Lecia Gouffre d'Urrutchor- doky	345,65	82,35	900	∇		
	6501	Etcho Lecia Trou des Mouchérons	343,05	77,93	1460	∇		
	6502	Egur Méhékakolepoko Lecia - gouffre du col d'Egur Méhekako	343,10	78,16	1490	∇		
	6503	Akersothaleko Lecia n° 2	343,22	78,45	1530	∇		
	6504	Akersothaleko Lecia n° 1	343,22	78,51	1520	∇		
	6505	Droundatchipiko Lecia	343,27	78,41	1510	∇		
	6506	Karricola Socona Lecia Karricola Lecia						
	6507		Trou des Chevaux	342,94	78,17	1440	∇	
			Thurruhotzéko Lecia Gouffre de la Source Fraîche	342,17	79,71	1281	∇	
	6508	Erusoko Hourgalgia Perte supérieure d'Erusso	341,75	78,93	1435	□		
	6509	Ourdan theguia Ourdon Theguitte Ourdanthequiette	340,52	81,80	750	∇		

Commune	N° inventaire fichier central	Dénomination Synonyme	Coordonnées			Symbole de la cavité	N° archivage D.S.G.R.
			x	y	z		
SAINTE-ENGRACE	6510	Trou du Bison	340,69	82,00	700	∇	
	6511	Trou Martin	340,41	81,25	825	∇	
	6512	Trou Souffleux du Larrandobura	340,57	80,97	900	∇	

Commune	N° inventaire fichier central	Dénomination Synonyme	Coordonnées			Symbole de la cavité	N° archivage D.S.G.R.
			x	y	z		
ARRODETS	6087	Puits de las Graonas	278,2	67,7	520	∩	
	6096	Grotte des 3 Bagnerais					
ASQUE		Spugua dera Aïgua	279,3	67,5	560	●	
	6094	La Gourgue	277,5	66	550	∩	
	6136	Grotte d'Asque	276,5	70	505	∩	
BATSERE	6233	Ponts de Peyaïna n°1	279,05	71,4	435	V	
	6234	Ponts dé Peyaïna n°2					
BULAN		Trou de Gel	279,2	71,3	430	V	
	6083	Moule DABAT	278,9	68,6	440	∩	
	6084	Clot de Baguéros	278,3	70,3	450	∩	
	6085	Puts del Brouca	278,5	69,3	540	∩	
	6089	Houn dé la Moula					
		DABAT	279	68,55	433	●	
	6090	Puits du Clot I	278,25	70,3	458	V	
	6091	Puits du Clot II	278,25	70,3	458	V	
	6092	Exurgence de la Grenouille - Prada d'Arnaoutou	279,05	68,6	435	●	
	6132	Puits de la GUAOU	278,7	69,2	440	▽	
	6133	Puits dets ARRIOUS	278,5	68,8	450	▽	
	6134	Puits dé ORBA	278,25	69,75	470	▽	
	6135	Puits de l'AOUET	278,8	68,6	442	▽	
	6187	Ponts de l'Aspiasséra	278,75	70,25	510	V	

Commune	N° inventaire fichier central	Dénomination Synonyme	Coordonnées			Symbole de la cavité	N° archivage D.S.G.R.
			x	y	z		
BULAN	6188	Grotte du MUR	279,5	69,85	405	U	
	6499	Perte du Clos de Bagnéros	278,35	70,31	450	O	
	6500	Ponts de Clutch'et	279,55	70,40	440	V	
	6469	Gouffre P ₀ nts dé Fine	278,65	68,9	450	V	
	6470	Puits de la D. 26	278,7	68,85	447	V	
	CAMPAN	6230	Puits de la Pradagra- na	277,6	63,1	1600	
6231		Gouffre CHERCHA	277,7	63,1	1610	V	
ESPARROS	6189	Grotte de l'Echourdi- det	281,95	67,9	460	n	
	6190	Ponts de LASBAT	282,2	67,9	480	U	
	6232	Puits de l'Artigualè- que n° 1 - Puits des Nestois	281,8	64,75	1120	V	
	6525	Grotte Gouffre d'Esparros	283,05	67,85	680		
ESPECHE	6095	Grotte d'Espèche	279,52	71,22	385	n	
LABORDE	6082	Arribès	279,4	68,7	570	n	
	6086	Cap det Caminaou	279,6	67,6	580	n	
	6093	Gouffre LAMARCHE	278,85	67,1	850	V	
	6498	Houn dé Laborda	279,1	67,05	685	•	
	6526	Tuta dets Courbas Spugua - Grotte abri	279,01	67	700		

Commune	N° inventaire fichier central	Dénomination Synonyme	Coordonnées			Symbole de la cavité	N° archivage D.S.G.R.
			x	y	z		
LOMNE	6081	Grotte de l'homme mort - Omé Mourt	279,8	69,7	405	∩	
	6137	Ponts de Lolle	280,5	69,5	480	∩	
	6181	Grotte de l'Ayguette n° 1	279,95	69,75	410	∩	
	6182	Grotte de l'Ayguette n° 2	279,95	69,75	410	∩	
	6183	Résurgence de l'Ay- guette n° 1	279,95	69,7	400	∩	
	6184	Résurgence de l'Ay- guette n° 2				∩	
	6185	Houns det Castet	279,45	69,7	410	∩	
		Résurgence de l'ay- guette n° 3				∩	
	6186	Houns det Castet	279,45	69,7	410	●	
		Exurgence du Massala Houn det Mercassa	279,65	70,5	400	∩	
HAUTE MONTAGNE DES BARONNIES TIRAMOUREOU	6235	Puits de la Pindole Ponts dera Glassa	278,8	62,85	1600	V	

Département : HAUTE SAONE

Commune	N° inventaire fichier central	Dénomination Synonyme	Coordonnées			Symbole de la cavité	N° archivage D.S.G.R.
			x	y	z		
ANDELARRE	6059	Creux des Abîmes	882,44	293,32	302	O	
	5785	Entonnoir Perte d'Andelarre	882,72	294,80	312		
ANDELARROT	5784	Entonnoir-Perte d'Andelarrot	883,33	294,24	315	O	
ARBECEY	6055	Arbecey - Trou de Denjean	868,72	310	271		
ANTHOISON	6060	Résurgence Fontaine d'Authoison	887,12	283,40	265		
AUVET-et-la- CHAPELOTTE	6063	Gouffre - Entonnoir d'Auvet	839,14	283,74	214		
BAY	5787	Gouffre de la Chemi née de Molvaux	856,40	261,24	258	V	
BEAUMOTTE-les- MONTBOZON	6115	Entonnoir du Grand Bois	888,33	277,00	267		
	6447	Grotte de Beaumotte les Montbozon	889,6	275,9	232	D	
BLONDEFONTAI- NE	6121	Gouffre émissif de la Jacquenelle	863,40	326,88	234		
BOULIGNEY	6112	Résurgence Planey	891,33	327,10	231		
BOULOT	6128	Entonnoir, Perte de la Gouttote	873,98	269,20	235		

Commune	N° inventaire fichier central	Dénomination Synonyme	Coordonnées			Symbole de la cavité	N° archivage D.S.G.R.
			x	y	z		
BOURGUIGNON-les							
MOREY	6045	Cave de Jean Leband	852,80	306,45	350	∩	
BREVILIERS	6050	Grotte abri de Bre- villiers	935,68	296,34	410	∩	
BUCEY-les-GY	6448	Grotte des 12 Apô- tres	865,0	274,4	235	∩	
	6449	Grottes de Roche	865,0	274,3	235	∩	
CALMOUTIER	6450	Grotte de l'Eglise de Courbe l'épine	897,0	302,3	340	∩	
	5774	Entonnoir Pertes de Perfonds de Vaux	897,40	300,40	305	∇	
	5775	Résurgence de Veuvev	895,45	300,85	269	▼	
CERRE-le- MOROYS	5780	Entonnoir Perte de Prays	899,10	295,98	313	○	
CHAMPLITTE	6452	Gouffre du Prélôt	838,4	292,6	290		
CHARCENNE	6131	Gouffre Des Marniè- res	859,44	268,38	245		
CHARGEY-lés- GRAY	6451	Bois de Fontenelle	844,0	283,5	221	∇	
CHARIEZ	6046	Grotte de Chariez	882,00	298,20	360	∩	
CHATENOIS	5776	Gouffre émissif de Vaugirard	899,28	305,00	293	▼	
CIREY-les- BELLEVAUX	6118	Perte de Marloz	886,86	277,00	267		

Commune	N° inventaire fichier central	Dénomination Synonyme	Coordonnées			Symbole de la cavité	N° archivage D.S.G.R.
			x	y	z		
COLOMBE-les- VESOUL	5771	Gouffre du Trou du Pin	890,50	297,73	226	∇ →	
COLOMBIER	5773	Gouffre du Mont Chevroux	889,45	303,49	330	∇	
COURCHATON	6103	Grotte du Trou aux Loups	917,11	287,30	400		
COUTHENANS	6124	Grotte Pierre Plate	930,00	296,82	345		
CULT	5788	Gouffre du Puits Jacob	856,72	262,80	242	∇ →	
DEMIE (La)	6113	Gouffre de la Dalle	888,76	294,15	290		
ECHENANS	6048	Perte d'Echenans	934,20	297,60	345		
	6123	Grotte Pouze	934,20	297,68	355		
ECHENOZ-la- MELINE	6453	Grotte de Solborde n° 1	885,2	294,5	310		
ECHENOZ-le- SEC	6056	Gouffre de la Bou- loie	884,90	286,25	322		
ESPRELS	6454	Gouffre du Creux Monnot	901,0	290,6	340		
	5777	Gouffre de la vieille Tuilerie	901,05	290,32	313	∇	
	5778	Gouffre Perte de la Vieille Tuilerie	901,52	289,68	295	○ ∇ →	

Département : HAUTE SAONE

Commune	N° inventaire fichier central	Dénomination Synonyme	Coordonnées			Symbole de la cavité	N° archivage D.S.G.R.
			x	y	z		
ESPRELS ETUZ	5779	Gouffre des Pateys	901,06	291,46	345	∇	
	6455	Gouffre du Champ du SU	872,3	267,8	223	∇ →	
FILAIN	6058	Font de Filain	889,69	287,08	262		
	6456	Gouffre Grotte de Pré Jean D'Achey	888,4	288,1	278	∇ →	
	6457	Fissure Gouffre Pré Jean d'Achey	888,2	288,3	278	∇	
FLEUREY-les- FAVERNEY	6099	Entonnoir Perte du Rouge Pommier	881,82	310,64	233		
FOUVENT-le- BAS	6066	Grotte Ermite	850,32	300,44	230	∩	
	6067	Gouffre de Dialose	847,65	299,48	290	∇	
	6068	Entonnoir émissif Temporain de la Bonde	849,20	302,04	225		
	6069	Résurgence de la Fontaine de Chat	850,26	300,34	220		
	6070	Résurgence de Crotot	850,28	300,40	220		
	6119	Fissure des Trous Souffleurs	850,22	300,56	230		
	6120	Grotte aux ossements	850,40	299,78	227		
FRETIGNEY-et- VELLOREILLE	6458	Grotte de Fretigney	872,2	282,4	233	∩	

Commune	N° inventaire fichier central	Dénomination Synonyme	Coordonnées			Symbole de la cavité	N° archivage D.S.G.R.
			x	y	z		
FROIDETERRE	6114	Perte de l'Ognon	914,85	309,00	304		
FROTEY-les- VESOUL	5770	Gouffre du Sabot	889,35	299,40	315	∇	
GEZIER-et- FONTENELAY	6130	Pertes Gézier	868,80	268,00	248		
GONVILLARD	6049	Beaume de Gonvillar	942,12	291,16	307		
	6105	Entonnoir Pertes du Grand Ruisseau	924,15	291,40	300		
GOURGEON	6101	Résurgence, Source de la Gourgeonne	862,96	307,91	237		
GRANGES-le- BOURG	6104	Gouffre grotte du Parc	920,00	293,37	325		
GRAY	6064	Gouffre du Creux Mamès	845,34	276,12	218		
GY	6459	Goule des 3 fontai- nes	864,4	270,8	325	▽	
	6460	Gd Gouffre de Métadieu	861,5	270,9	292	∩	
HURECOURT	6053	Entonnoir de la Feuille	877,80	329,10	283		
	6122	Entonnoir et perte d'Hurecourt	878,00	329,35	283		
LOULANS-les- FORGES	5762	Entonnoir perte des Ages	889,66	280,84	272	○	
















Département : HAUTE SAONE

Commune	N° inventaire fichier central	Dénomination Synonyme	Coordonnées			Symbole de la cavité	N° archivage D.S.G.R.
			x	y	z		
LURE	6052	Font de Lune	911,80	306,80	289		
MAILLEY-et- CHAZELOT	6108	Pertes du Moulin de Lancrenou	880,18	288,73	302		
	6109	Puits Grotte de Mailley	879,23	288,80	285		
MANTOCHE	6126	Grotte Perche	841,12	273,22	215		
MARNAY	6047	Résurgence de la Douis	859,64	261,91	210		
	6461	Grotte des Brosses	859,7	262,4	229	∩	
	6462	Gouffre des Brosses	859,8	262,7	229	∨	
MELIN	6100	Entonnoirs Pertes des Melins	861,87	310,16	250		
MONTAGNEY	5786	Résurgence du Puits de Jone	852,63	258,72		∇	
MONTBOILLON	6127	Gouffre Perte de la Scierie Jasmin	870,80	269,66	240		
MONTBOZON	6463	Grotte de la Fontaine Pêcheuse	895,7	281,1	235		
MONTUREUX-et- PRANTIGNY	6065	Entonnoir Emissif de la Duys	848,60	284,00	200		
MOTÉY-BESÛCHE	5781	Résurgence de Motey Besuche	851,78	260,70	215	●	

Commune	N° inventaire fichier central	Dénomination Synonyme	Coordonnées			Symbole de la cavité	N° archivage D.S.G.R.
			x	y	z		
NEUREY-lès-la- DEMIE	5766	Entonnoir Perte des Moireaux	861,50	270,91	292	▽	
NEUVELLE-les- CHAMPLITE	6464	Perte du Bois de Pommoy	842,2	290,8	245	○	
NEUVELLE-lès- SCEY	6107	Perte du Neuville-les- Scey	869,00	305,04	270		
NOROY-le-BOURG	6465	Gouffre Grotte du Moulin au Maire	897,00	299,6	317	▽	
	5764	Gouffre du Trou du Tilleul	896,42	295,08	312	∨	
	5765	Gouffre des Henrys	896,24	294,94	386	∨	
	5782	Gouffre de Montepenoux	898,03	292,24	283	∨	
PERCEY-le-GRAND	6111	Grotte de Percey-le- Grand	829,88	295,40	280		
POLAINCOURT-et- CLAIREFONTAINE	6102	Grotte de Polaincourt	878,92	325,93	260		
PRESLES	5769	Grotte de l'Araignée Trou de la Roche	895,02	288,20	292	∩	
PUSEY	5772	Grottes des Sources de de la Vaugine	884,40	304,68	287	∩	
QUINCEY	6466	Gouffre émissif tempo- raire-Frais Puits	890,8	295,4	240		

Commune	N° inventaire fichier central	Dénomination Synonyme	Coordonnées			Symbole de la cavité	N° archivage D.S.G.R.
			x	y	z		
QUINCEY	5768	Gouffre de Vaubotu	888,67	296,50	340	V	
SCEY-sur-SAONE et-SAINT-ALBIN	6062	Gouffre de Chourmeux	872,25	304,20	255	V	
	6097	Gouffre des Pertes de la Goutte	874,92	305,00	275		
	6110	Gouffre Gaine	873,80	306,40	308		
SAINT-GERMAIN	6106	Gouffre de Montaigu	913,80	311,42	313		
SAINT-JULIEN- lès-MOREY	6071	Grotte de St Julien	854,66	305,70	348	∩	
	6072	Grotte Chaudey	864,68	305,66	343	∩	
TREMBLOIS (Le)	6125	Entonnoir Perte d'Hu- recourt	878,00	329,35	283		
TRESILLEY	6129	Entonnoir du Pu de Chevevières	879,00	277,50	307		
VAROGNE	6043	Font de Vayot	890,06	308,76	260		
	6044	Gouffre du Trou du Festin	890,48	309,15	280		
VAUVILLERS	6054	Gouffre du Cheval	882,26	331,64	280	V	
	5760	Gouffre de Vauvillers	881,10	331,52	300	V	
VELESMES	6467	Entonnoir Perte de Velesmes	853,1	274,0	222		
VELLECHEVREUX- et-COURBENANS	6051	Gouffre du Trou du Diable	916,68	290,83	340		
VELLEFAUX	5767	Pertes du Moulin Brûlé	885,70	289,63	305	O	

Commune	N° inventaire fichier central	Dénomination Synonyme	Coordonnées			Symbole de la cavité	N° archivage D.S.G.R.
			x	y	z		
VELLE-le-CHATEL	6057	Diaclase du Chemin Noir	879,91	293,54	295		
VILLERS-PATER	6098	Entonnoir de la Rochotte	880,60	308,56	264		
VELLOREILLE	5783	Gouffre de la Fourrès	872,00	273,40	260	∇	
VILLERS-sur-PORT	6061	Entonnoir Goule du Ruisseau de la dent	881,20	306,22	249		
	5759	Entonnoir Perte Abondance	881,00	309,32	247	○	
VILLERS-le-SEC	6468	Fissure du Trou Souffleur	894,2	293,9	289		
	5763	Gouffre de Lachat	893,72	293,43	295	∇	
VY-le-FILAIN	6116	Grotte de Sourde	891,04	286,76	262		
	6117	Grotte Pommier	890,50	286,32	265		
	5761	Grotte de Varoille	890,62	286,84	265	⊔	

Commune	N° inventaire fichier central	Dénomination Synonyme	Coordonnées			Symbole de la cavité	N° archivage D.S.G.R.
			x	y	z		
ARITH	5840	Grotte de Prérouge	892,39	87,42	590		
	5841	Perte du Mariet	889,65	88,60	985		
BOURDEAU	5842	Source du Gerle	873,66	81,18	380		
LA CHAPELLE-du-							
MONT DU CHAT	5843	Trou de Communal	871,89	88,92	600		
CHINDRIEUX	5844	Résurgence de la Pier re du Quart	874,28	93,11	280		
CORBEL	5845	Grotte de l'Arbre	874,73	355,68	1270		
	5846	Exurgense des Gants	353,05	873,70	710		
LES DESERTS	5847	Grotte de la Doria n° 40	884,24	74,28	1015		
	5848	Grotte Carret	884,07	74,29	1050		
La Motte SER- VOLEX	5849	Résurgence de St Sul- pice	872,69	70,24	710		
PUGNYCHATEND	5850	Grotte du Trésor	882,97	82,47	1130		
SERRIERES-en- CHANTAGNE	5851	La Grande Danne au Trésor - et petite Danne au Trésor	873,77	103,78	865		
			873,78	103,76	865		
St CHRISTOPHE LA GROTTTE	5852	Grotte Spre. des Echelles	870,24	56,04	520		
St GERMAIN la CHAMBROTTE	5853	Grotte de St Germain	875,53	93,02	600		

Département : SAVOIE

Commune	N° inventaire fichier central	Dénomination Synonyme	Coordonnées			Symbole de la cavité	N° archivage D.S.G.R.
			x	y	z		
SAINT-JEAN-DE- COUZ	6270	Grotte de la Folatière	873,0	359,5		∩	
	5854	Trou de la Folatière Trou du Diable	872,22	58,92	660	↗	
St PIERRE d'EN- TREMONT	5855	Trou de la Balle n°62	878,98	352,23	1740	∨	
	5856	Grotte du Siphon n°145	878,92	352,77	1745	∩	
	5857	Gouffre de la Cassure	874,93	355,62	1330	∨	
	5858	Emergence de la Fra- cette	875,81	353,56	750	●	
	5859	Résurgence de la Fon- taine Noire	876,92	353,25	745	●	
VEREL DE MONTBEL	5860	Grotte du Biolet	878,87	352,33	1745	↗	
	5861	Grotte des Blanchettes	865,39	66,98	485	↗	
	5862	Grotte de Mandrin du terel de Montbel	865,23	67,42	525	↗	

Département : HAUTE SAVOIE

Commune	N° inventaire fichier central	Dénomination Synonyme	Coordonnées			Symbole de la cavité	N° archivage D.S.G.R.
			x	y	z		
ALLEVES	5863	Gouffre de l'Auge	892,36	90,85	1100	∨	
	5864	Résurgence du Petit Pont de l'Ile	892,49	89,63	555	●●	
	5865	Grotte de l'Eau Morte	892,83	88,42	610	⌒	
	5866	Grotte de Bange	892,99	88,87	680	⌒	
	BEAUMONT	6486	Grotte de l'Enfer	892,580	128,100	955	⌒
6487		Grotte des Pitons	893,85	128,25	1350	⌒	
6488		Grotte des Crânes	892,38	128,00	960	⌒	
6489		Grotte du Chaos	893,440	128,600	1050	⌒	
6490		Grotte des Macehabées	891,95	127,44	900	⌒	
BELLEVAUX	6203	Grotte de Jaix-Rouge					
		Grotte de l'Ours	924,33	143,81	1390	⌒	
	6204	Grotte du Rocher d'Ombre	924,68	143,98	1420	⌒	
	6205	Grotte faille du Ro- cher d'Ombre	924,500	144,03	1510	∨	
	6485	Gouffre de la Diomaz	924,800	143,800	1500	∨	
CUSY	5867	Grotte de la Scierie n° 24	892,29	89,59	590	⌒	
	5868	Exurgence du Bour- bouillon	892,50	89,50	560	●	
	LECHAUX	5869	Gouffre de la Route du Semnoz	893,76	91,95	1085	⌒
5871		Grotte de l'Ours	892,98	94,49	1520	⌒	
MEGEVETTE	6206	Grottes aux Fées	924,420	143,410	1430	⌒	

Département : HAUTE SAVOIE

Commune	N° inventaire fichier central	Dénomination Synonyme	Coordonnées			Symbole de la cavité	N° archivage D.S.G.R.
			x	y	z		
MEGEVETTE	6207	Tanne à Moysselier	924,76	143,305	1540	✓	
MASSIGNY	5872	Danne à Cocret					
		Danne à Coquerin	875,52	99,73	860	↻	
SEYTHENEX	5873	Grotte de Seythenex	908,25	88,97	600	↻	

Département : TARN

Commune	N° inventaire fichier central	Dénomination Synonyme	Coordonnées			Symbole de la cavité	N° archivage D.S.G.R.
			x	y	z		
LACAZE	6515	Grotte de Latour	615,55	157,00	580	∩	

Département : TARN et GARONNE

Commune	N° inventaire fichier central	Dénomination Synonyme	Coordonnées			Symbole de la cavité	N° archivage D.S.G.R.
			x	y	z		
LACAPELLE-LIVRON	6158	Grotte de "SOLVIEL" de la Capelle de Livron	4/03	4/02,350		∩ ∩	
	6159	Grotte du Lavoir	555,800	218,700	300		

Département : VAR

Commune	N° inventaire fichier central	Dénomination Synonyme	Coordonnées			Symbole de la cavité	N° archivage D.S.G.R.
			x	y	z		
AIGUINES	6377	Aven CANJUERS n° 8					
		Aven des Cavaleirs	923,86	166,94	865	V	
	6378	Aven Bourrel le Boï	926,00	164,800	928	V	
	6379	Plan de l'Ormeau n° 2	923,84	165,82	840	V	
	6380	Aven Marcel Pons				V	
	6381	Aven de l'Enfant Perdu				V	
	6382	Aven Bourjac n° 1					
		Aven Canjuers n° 23	923,65	163,900	955	V	
	6383	Aven Bourjac n°2					
		Aven Canjuers n° 24	923,60	163,05	970	V	
	6384	Aven Canjuers 13	920,82	163,25	875	V	
	6385	Aven Canjuers 10	920,28	163,100	869	V	
	6386	Aven Bourjac n° 3					
		Canjuers n° 25	923,65	163,90	958	V	
6387	Aven Canjuers N° 14	920,44	163,06	870	V		
AMPUS	6414	Aven de la Pale				V	
BARGEME	6418	Aven d'Aramont				V	
BARGEMON	6421	Embut de Sambourette	938,520	156,825	665	V	
BARJOLS	6420	Grotte des Carmes	897,00	146,250	296	C	
BASTIDE (La)	6419	Embut de Lachens	947,77	170,00	1620	C	
BAUDINARD	6415	Grotte sans nom	906,40	166,50	590	C	
BEAUSSET (Le)	6402	Source de Fontive	882,140	102,78	250	C	
	6403	Trou Calfas				V	
	6404	Aven double vingt	885,595	108,340	503	V	

Département : VAR

Commune	N° inventaire fichier central	Dénomination Synonyme	Coordonnées			Symbole de la cavité	N° archivage D.S.G.R.
			x	y	z		
BROVES	6417	Aven de Broves				V	
CASTELLET (Le)	6396	Aven de l'île au Trésor	875,940	110,520	380	V	
	6397	Gouffre de l'aérodrome - du Castellet de Camps				V	
	6398	Aven de la Croix de Malte				V	
	6399	Trou de la Figuière	885,64	108,46	491	V	
	6400	Grotte du Maréchal	879,76	101,60	300	U	
	6401	Ragage de Roqueredonne - de la Roche- redonne	877,32	111,53	400	V	
COMPS-sur- ARTUBY	6374	Aven du Bois DUOU n°3	939,65	164,66	948	V	
	6375	Aven du Bois DUOU n°1	939,70	164,820	954	V	
	6376	Trou de la Vache				V	
EVENOS	6348	Grotte Leroux				U	
	6349	Grotte de StMartin n° 1	885,620	101,70	125	U	
	6350	Aven du Berger	886,160	107,46	540	V	
	6351	Grotte du St Inconnu	885,06	101,52	100	U	
	6352	Grotte de l'Aurore	885,800	101,56	140	U	
	6353	Grotte de la Bombe	885,690	101,70	110	U	
	6354	Grotte de St Martin 2	885,625	101,73	132	U	

Département : VAR

Commune	N° inventaire fichier central	Dénomination Synonyme	Coordonnées			Symbole de la cavité	N° archivage D.S.G.R.
			x	y	z		
EVENOS	6355	Grotte des Cuves	886,080	102,00	145	U	
	6356	Aven Robert Gauthier					
		Aven des Bigourets	888,48	107,60	500	V	
	6357	Aven du Pin	887,890	107,110	380/ 520	V	
	6358	Aven A.C.T. n° 3	892,23	107,48	682	V	
	6359	Aven des 3 promeneurs					
		Aven des inconnus	886,35	107,55	510	V	
	6360	Grotte du Théâtre Naturel				U	
	6361	Grotte des Ronces Réseau 2	887,40	114,90	430	U	
	6362	Grotte du Réseau 3	887,350	104,850	430	U	
	6363	Aven Roland	886,200	106,100	540	V	
	6364	Aven Hervé	888,00	107,19	445	V	
	6365	Aven François	888,18	107,28	460	V	
	6366	Aven Georges	888,200	107,04	425	V	
	6367	Grotte de l'Ermite Grotte de de Cottin				U	
	6368	Aven Saint André	888,10	107,26	462	V	
	6369	Aven G.S.B.I. n° 10	887,48	107,05	398	V	
	6370	Aven des Sables n° 2				V	
	6371	Aven Christian	888,23	107,49	458	V	
	637 2	Grotte de l'Olivier Grotte n°1 de Cottin				U	

Département : VAR






Commune	N° inventaire fichier central	Dénomination Synonyme	Coordonnées			Symbole de la cavité	N° archivage D.S.G.R.
			x	y	z		
MEOUNES-lès- MONTRIEUX	6373	Grotte du Portique	885,400	101,150	98	∩	
	6388	Aven Jean Marie	892,147	110,695	625	∨	
	6389	Aven du Requin	892,387	110,655	625	∨	
	6390	Abîme de chat huant	892,210	110,950	635	∨	
	6391	Aven Astra	892,24	110,78	628	∨	
	6392	Aven de l'Espérance	891,95	110,25	652	∨	
	6393	Lapiaz Niala	892,190	110,385	625	∨∨∨	
	6394	Aven C. 6	892,180	110,37	635	∨	
MONTUAROUX	6482	Grotte de la Platrière	895,800	116,780	330		
	6271	Grotte du Tuve de la Gabre	959,20	158,93	170	∩	
NEOULES	6299	Aven Coste - Aven ASM	899,06	116,41	520	∨	
	6300	Aven de la Souffrance n° 1 et 2	899,48	116,08	498,5	∨	
	6301	Doline n° 1	899,25	115,58	499	∨	
	6302	Doline n° 2	899,64	115,64	510		
	6303	Doline n° 3	899,72	115,61	515		
	6304	Doline n° 4	899,73	115,60	515		
	6305	Dolines N° 5 et 6	898,783	114,985	498		
	6481	Doline de Trians	901,045	118,370	309		
	6483	Beaume de la Pousarique	898,46	118,234	367		

Département : VAR

Commune	N° inventaire fichier central	Dénomination Synonyme	Coordonnées			Symbole de la cavité	N° archivage D.S.G.R.
			x	y	z		
NEOULES	6516	Résurgence de Trians	900,795	118,435	310	●	
	6517	Source et event de Font Robert	898,447	118,862	330	●	
REVEST-lès-EAUX	6315	Aven du Trio	895,7	103,3	350	V	
	6316	Grotte du Lauron				∩	
RIBOUX	6416	Aven Chaulan				V	
ROQUEBRUSSANNE (La)	6395	Aven de Piberon Pey Boroun	897,57	123,22	635	V	
	6407	Aven du Chemin Bory " de Sanary				V	
SANARY SUR MER	6408	Grotte du Garou de Gaspard de Besse				∩	
	6409	Grotte des Masc's				∩	
	5722	Aven de Roger	890,075	109,35	680	V	
SIGNES	5723	Aven du Nouvel An	890,27	109,2	665	V	
	5724	Aven des Vieux Aven Michel	890,56	109,25	655	V	
	5725	Aven Ya	889,84	109,59	678	V	
	5726	Aven Alain I	890,365	109,14	665	V	
	5727	Aven Jean P	890,015	109,19	690	V	
	5728	Aven du Petit Lion	889,98	109,065	684	V	
	6294	Abîme du Général	889,44	110,16	659	V	

Commune	N° inventaire fichier central	Dénomination Synonyme	Coordonnées			Symbole de la cavité	N° archivage D.S.G.R.
			x	y	z		
SIGNES	6325	Aven de l'omoplate Trou de la serrure	889,66	110,09	665	√	
	6326	Aven R.C.	891,265	109,73	628	√	
	6327	Aven Christian n° 1	890,34	109,09	670	√	
	6328	Aven Alain n° 2	890,115	109,4	670	√	
	6329	Gouffre de la Percée	890,82	110,13	640	√	
	6330	Aven de la Bergerie du Siou blanc	891,05	109,95	620	√	
	6331	Trou des soupirs	892,24	108,104	670	√	
	6332	Aven A.C.T. n° 5	890,085	109,11	690	√	
	6335	Aven du Corbeau	891,05	109,1	630	√	
	6337	Aven Aljo	890,78	109,85	638	√	
	6338	Aven Claude				√	
	6341	Aven du Triangle	887,86	110,86	665	√	
	6342	Aven J. P. CLAUSTRE	890,0	190,195	685	√	
	6343	Gouffre de la Gde Crevasse	889,22	110,1	645	√	
	6344	Aven Suzon	890,84	109,76	633	√	
	6345	Grotte A.C.T. II				√	

Commune	N° inventaire fichier central	Dénomination Synonyme	Coordonnées			Symbole de la cavité	N° archivage D.S.G.R.
			x	y	z		
SIGNES	6317	Faille Milou	888,892	108,112	580,720	✓	
	6318	Aven G.S.I. N°11	890,220	109,44	670	✓	
	6320	Aven Toto					
	6321	Aven d'Enves	885,887	110,113	590,660	✓	
	6322	Grotte de la Surprise	890,120	109,520	670	∩	
	6323	Aven Marc	890,05	109,435	680	✓	
	6346	Aven G.S.I. N° 15	890,08	109,11	685	✓	
	6347	Aven des Orties	890,225	109,425	670	✓	
	6477	Aven du Jour	890,635	109,12	651	✓	
	6478	Aven aux rats	890,495	109,295	661	✓	
	6479	Doline du Pin	889,67	109,93	680	✓	
SOLLIES- TOUCAS	6410	Ragage de l'Assassin	892,44	109,8	612	✓	
	6411	Aven grotte de Peronard - de Peyroï				✓	
	6412	Aven de l'Ours	893,5	106,5	480	✓	
TOULON	6405	Aven du Fort n° 2	894,505	100,445	547	✓	
	6406	Aven de la Cigale	894,235	100	382	✓	
	6413	Aven du Fort n° 1	894,46	100,435	538	✓	

Commune	N° inventaire fichier central	Dénomination Synonyme	Coordonnées			Symbole de la cavité	N° archivage D.S.G.R.
			x	y	z		
TORCIEU	1463	Grotte du Crochet n° 4					
		Grotte - Gouffre de Dorvan	838,00	106,12	440		
	3350	La Doua	838,8	108,9	310		
	2277	Grotte de l'Evêque n° 7					
		Grotte de la Sor- cière	837,93	106,08	465		
	1452	Gouffre de Lent n°8 Gouffre de Lens					
		Précipice de Lent	839,34	106,91	620		
	1316	Grotte du Pissoir n° 9 Grotte aux Ours	838,47	106,69	310		

Commune	N° inventaire fichier central	Dénomination Synonyme	Coordonnées			Symbole de la cavité	N° archivage D.S.G.R.
			x	y	z		
BRIGUE (La)	5409	Le Trou Souffleur	1026,47	220,47	2140	∇	
	1526	La Glacière 28 - D	956,200	171,330	1345	∩	
	1186	L'Embut 28 - B L'Imbut	954,145	173,43	1120	⊔	
CAUSSOLS	1197	37 - F2 Aven de la Glacière n° 5	970,47	170,295		∇	
	4917	Aven du Castel du LOU 37 XI	969,400	168,960	1110	∇	
	4330	Sentier de Canaux 37 N1	965,17	171,03	1115	∇	
	4897	Embut de Camp Reou 50-G	977,480	175,970	975	△	

=====

Commune	N° inventaire fichier central	Dénomination Synonyme	Coordonnées			Symbole de la cavité	N° archivage D.S.G.R.
			x	y	z		
SAUJAC	776	Grotte des Corbeaux	4/13,350	49/26,450	260	0	

=====

Commune	N° inventaire fichier central	Dénomination Synonyme	Coordonnées			Symbole de la cavité	N° archivage D.S.G.R.
			x	y	z		
NIMES	5098	Grotte des Fées				∩	
REMOULINS	5110	Grotte de Sartanette				∩	
	3595	Grotte Nicolas	759,6	183,2	60	∩	

=====

Commune	N° inventaire fichier central	Dénomination Synonyme	Coordonnées			Symbole de la cavité	N° archivage D.S.G.R.
			x	y	z		
St MARTIN DE LONDRES	5740	Aven du Bois de Labbat - de Cuwillers	708,9	165,3	405	✓	
St MAURICE DE NAVACELLES	5988	Aven Grotte des Besses	691,25	171,90		✓	

=====

Commune	N° inventaire fichier central	Dénomination Synonyme	Coordonnées			Symbole de la cavité	N° archivage D.S.G.R.
			x	y	z		
MARCILHAC-sur- CELE	2378	Grotte du Facteur	554,0	251,7	280	U	
PROMILHANES	4688	Igue del Garrel Igue du Cloup du Rouquet	4/08,80	49/14,80	345	V	

=====

Commune	N° inventaire fichier central	Dénomination Synonyme	Coordonnées			Symbole de la cavité	N° archivage D.S.G.R.
			x	y	z		
BULAN	6085	Puts det Brouca	278,5	69,3	540	∩	
LABORDE	6082	Arribès	279,4	68,7	570	∩	
	6086	Cap det Camibaou	279,6	67,6	580	∩	

=====

Commune	N° inventaire fichier central	Dénomination Synonyme	Coordonnées			Symbole de la cavité	N° archivage D.S.G.R.
			x	y	z		
ECHENOZ-le- SEC	5969	Grotte du Grand Cirque Grotte sous la Route	3/92	49/23	339	n	

Commune	N° inventaire fichier central	Dénomination Synonyme	Coordonnées			Symbole de la cavité	N° archivage D.S.G.R.
			x	y	z		
AIGUINES	198	Roumegas	924,7	166,3	938	V	
	3814	Eglantier	924,36	163,76	868	V	
	4777	Cabane de Nouguier					
		Noyers	925,640	165,940	910	V	
	4783	Racines					
		N° 2	926,000	164,800	920	V	
	4797	Buissons					
		n° 2	925,80	164,58	956	V	
BEAUSSET (Le)	1164	Pas de la Cabro	877,23	119,63	955	V	
BELGENTIER	2983	Truebis	899,76	109,62	135	Q	
CAILLAN	5330	Aven des Beaumettes	957,575	158,950	896	V	
EVENOS	5703	Grotte du Bord de l'Eau					
		"Le Logis du Bord de l'eau" n° 6 de Bottin	885,80	101,80	115	N	
	5000	Réseau "I"	887,495	104,945	440	NV	
	5002	Cabanon	887,490	104,940	436	V	
	4991	Pierre Christianisée					
	2843	Afoux de Ste Anne l'Afoux	884,30	103	178	Q	
MEOUNES-lès-							
MONTRIEUX	2844	Rampins	896,52	114,04	328,5	N	
MONS	2471	Trou des Corneilles					
		Villars n° 1	949,75	165,70	1000	V	
	2469	Villars n° 2	949,72	165,68	1000	V	

Commune	N° inventaire fichier central	Dénomination Synonyme	Coordonnées			Symbole de la cavité	N° archivage D.S.G.R.
			x	y	z		
NEOULES	1171	Le Regaï (Event temporaire du)	899,0	118,45	345	∩	
	3843	Beaume de Néoules				∩	
SIGNES		Grotte de San-Thomé	899,45	118	370	∩	
	2987	Petit aven du jas de Laure	890,3	110,82	702	∩	
	4813	Aven de Palan	891,1	110,1	588	V	
	4816	Aven B.B.	890,5	108,81	630	V	
	5722	Aven de Roger	890,075	109,35	680	V	
	5723	Aven du Nouvel An	890,27	109,2	665	V	
	5724	Aven des Vieux					
		Aven Michel	890,56	109,25	655	V	
	5725	Aven Ya	889,84	109,59	678	V	
	5726	Aven Alain N°1	890,365	109,14	665	V	
	5727	Aven Jean P	890,015	109,19	690	V	
	5728	Aven du Petit Lion	889,98	109,065	684	V	
	6294	Abîme du Général	889,44	110,16	659	V	
6345	Grotte A.C.T. 11	890,7	109,285	650	V		