



BRGM

BUREAU DE RECHERCHES
GÉOLOGIQUES ET MINIERES

74, Rue de la Fédération
PARIS 15°

DIRECTION SCIENTIFIQUE
DEPARTEMENT GÉOLOGIE

Service d'hydrogéologie
Spéléologie


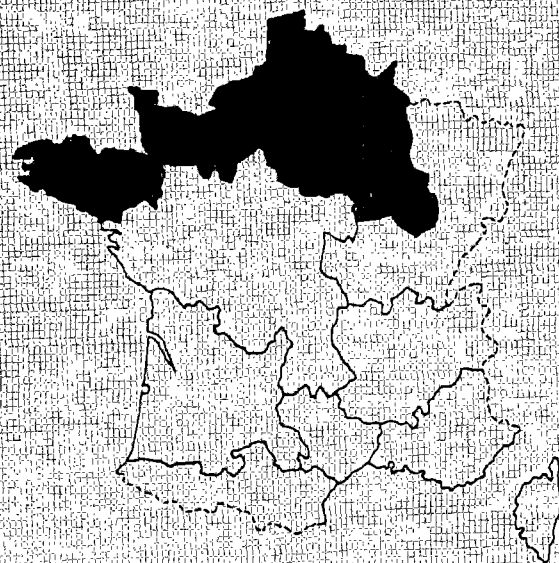
J. G.
1967

CATALOGUE RÉGIONAL DES CAVITÉS NATURELLES

inventaire au 31-12-64

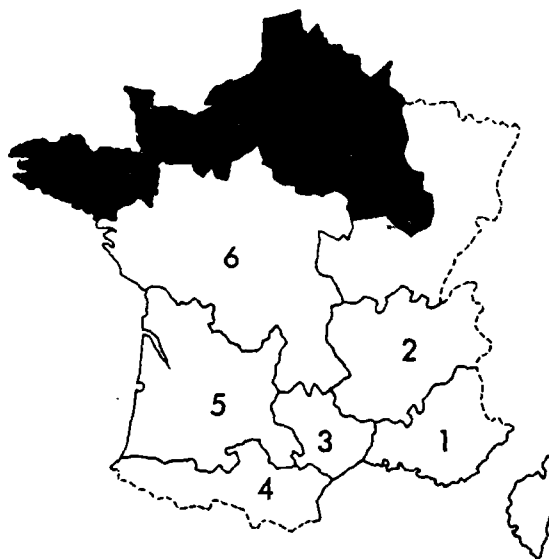
REGION DU NORD

Départements : Aisne - Ardennes - Aube - Calvados - Côte du Nord - Eure - Finistère - Ille et Vilaine
Manche - Marne - Haute Marne - Morbihan - Nord - Oise - Orne - Pas de Calais
Seine - Seine Maritime - Seine et Marne - Seine et Oise - Somme.



DS.66A53²

CATALOGUES REGIONAUX DES CAVITES NATURELLES
DEJA PARUS



- 1 - Provence-Corse DS.65.A53 Mars 1965
- 2 - Jura-Alpes DS.65.A67 Juillet 1965
- 3 - Grands-Causse Languedoc DS.65.A74 Octobre 1965
- 4 - Pyrénées DS.66.A23 Février 1966
- 5 - Bassin d'Aquitaine DS.66.A45 Mars 1966
- 6 - Bassin de la Loire DS.66.A46 Juin 1966

CATALOGUE REGIONAL DES CAVITES NATURELLES
INVENTORIEES AU 31 DECEMBRE 1964

Le présent fascicule a pour objet de faire le point, par département et à la date du 31 Décembre 1964, de l'état d'avancement de l'Inventaire des cavités naturelles de la France métropolitaine, inventaire dont la réalisation est confiée au B.R.G.M. par l'Etat.

Il est destiné :

1° aux Services géologiques régionaux afin qu'ils aient d'ores et déjà connaissance de l'état de la documentation spéléologique dont ils peuvent actuellement disposer dans l'accomplissement de leurs études régionales.

Les indications qui leur sont données ici pour les départements de l'ensemble de la région où s'exerce leur activité, leur permettront de situer sur carte et d'affecter d'un numéro d'archivage lorsque cela n'aura pas encore été fait, les cavités répertoriées au fichier central à Paris avant le 31 Décembre 1964. Cette diffusion n'entravera pas la transmission de la documentation complète constituée par les dossiers, qui est déjà commencée, mais qui exigera un certain délai en raison de la nécessité du report de la totalité des indications des anciennes fiches en usage au fichier central jusqu'en 1962, sur le nouveau modèle d'imprimé adopté depuis lors.

A compter du 1er Janvier 1965, toute nouvelle fiche parvenant au fichier central y sera aussitôt reproduite et adressée sous un délai n'excédant pas trois mois, au service géologique régional intéressé, et cela sans attendre l'achèvement des opérations de report ci-dessus mentionné pour la région considérée, c'est-à-dire le "rattrapage".

2° aux utilisateurs et consultants du fichier central pour leur permettre d'avoir connaissance de l'existence des cavités naturelles répertoriées à la date du 31 Décembre 1964.

3° aux divers collaborateurs possibles pour leur permettre de poursuivre l'établissement de nouveaux dossiers spéléologiques, à compter du 1er Janvier 1965, sans crainte de double-emplois.

A titre indicatif, il est précisé que depuis 1945 (date de création du fichier spéléologique) au 31 Décembre 1964, 5 316 dossiers au total sont parvenus au fichier central.


































Le chiffre atteint est encore très éloigné du nombre réel de cavités connues en France métropolitaine selon les diverses informations recueillies auprès des milieux spéléologiques. Il importe donc, tant sur le plan régional que sur le plan national, de chercher à développer et améliorer les contacts avec les spéléologues qui sont susceptibles, par la documentation dont ils disposent, de contribuer de manière efficace au développement souhaitable de notre fichier.

J. MARGAT et H. PALOC

Nota :

"Les coordonnées fixant la situation des cavités sont celles indiquées par les collaborateurs qui ont rédigé les dossiers. Elles ne présentent pas toutes le même degré de précision et comportent inévitablement quelques erreurs. La plupart des implantations n'ayant pu être vérifiées sur le terrain par le B.R.G.M., leur exactitude n'est pas garantie".

Signification des symboles de spéléologie

CAVITÉS		ACTIVES									FOSSILES (Orifice non fonctionnel)		
		EMERGENCES				PERTES							
		Pérennes	Temporaires			Pérennes	Temporaires			Pertes- Emergences			
			Recoupant une circulation				Recoupant une circulation						
Pérenne			Temporaire			Pérenne			Temporaire				
Pénétrables	Grottes												
	Avens												
Impénétrables													

* - Source vouclusienne s.s. : pénétration possible en scaphandre

REGION DU NORD

Départements :

AISNE	:		NEANT		
ARDENNES	:	Page 1		=	1
AUBE	:	Page 2		=	2
CALVADOS	:	Page 3		=	1
COTES DU NORD	:		NEANT		
EURE	:	Page 4		=	7
FINISTERE	:		NEANT		
ILLE ET VILAINE	:		NEANT		
MANCHE	:		NEANT		
MARNE	:	Page 5		=	7
Haute MARNE	:	Pages 6	à 7	=	25
MORBIHAN	:		NEANT		
NORD	:		NEANT		
OISE	:	Page 8		=	6
ORNE	:		NEANT		
PAS DE CALAIS	:		NEANT		
SEINE	:		NEANT		
SEINE Maritime	:	Page 9		=	3
SEINE ET MARNE	:	Pages 10	à 12	=	57
SEINE ET OISE	:	Pages 13	à 15	=	27
SOMME	:		NEANT		

TOTAL = 136 dossiers

Commune	N° inventaire fichier central	Dénomination Synonyme	Coordonnées			Symbole de la cavité	N° archivage D.S.G.R.
			x	y	z		
PROMELANNES	2840	Gouffre du Trou des Tassons	294,75	372,90	197	V	

Commune	N° inventaire fichier central	Dénomination Synonyme	Coordonnées			Symbole de la cavité	N° archivage D.S.G.R.
			x	y	z		
ESSOYES	4549	Etude régional du réseau de Magnat	-	-	-		
MAGNAT	4559	Doline anonyme	-	-	-		

Commune	N° inventaire fichier central	Dénomination Synonyme	Coordonnées			Symbole de la cavité	N° archivage D.S.G.R.
			x	y	z		
PERRIERES	1113	Grotte de Perrières	419,80	143,60	65	∩	

Commune	N° inventaire fichier central	Dénomination Synonyme	Coordonnées			Symbole de la cavité	N° archivage D.S.G.R.
			x	y	z		
ARNIERES sur ITON	4416	Rivière souterraine de la carrrière de Bapeaume	-	-	90	∩	
CAUMONT	3760	Grotte du Chateau de la Ronce	496,70	187,65	50	∩	
"	3761	Source de la Cabine	496,65	186,875	8	∩	
"	4072	Grotte de la Ronce	496,60	187,55	7	∩	
"	5025	Grotte du Pylône	496,80	186,50	10	∩	
Saint PIERRE d'AUTILS	4145	Exurgence du Fournel	533,17	157,18	75	∩	
VERNON	4380	Grotte de Vernonnet	538,70	155,50	100	∩	

Commune	N° inventaire fichier central	Dénomination Synonyme	Coordonnées			Symbole de la cavité	N° archivage D.S.G.R.
			x	y	z		
THIEBLEMONT FAREMONT	4125	Cavité de la Neuve Grange	297,60	218,60	196	∇	
TREPAIL	4385 (= 5024)	Caverne de Trépail (= riv. sout. de Trépail)	734,35	158,45	190	■	
VERZY	4381	Gouffre de la Fosse Martin Godard (= de la Fosse Martin Gudin)	733,20	161,70	235	∇	
VILLERS MARNERY	4382	Rivière souterraine "La Pleureuse"	733,88	160,89	240	■	
"	4383	Gouffre Creusin	733,80	161,10	240	∇	
"	4384	Grotte du Creusin	733,59	161,10	247	∏	

Commune	N° inventaire fichier central	Dénomination Synonyme	Coordonnées			Symbole de la cavité	N° archivage D.S.G.R.
			x	y	z		
CHAUMONT	1381	Grotte St Jean	808,40	49,75	250		
"	1382	Grotte de St Roch n° 3	806,90	48,90	250		
"	1383	" " " " n° 2	806,90	49,10	250		
"	1384	" " " " n° 1	806,90	49,20	250		
CHEVILLON	4130	Gouffres de la Landres	310,05	197,50	310		
CHOIGNES	518	Trou du Renard (= Choignes n° 1)	810,95	49,50	275		
"	1355	Grotte de Choignes n° 5	810,90	49,50	280		
"	1356	" " " n° 4	810,90	49,50	280		
"	1357	" " " n° 3	810,90	49,50	280		
"	1358	" " " n° 2	810,90	49,50	280		
CONDES	1385	Grotte de Chevraucourt (= de Condes)	808,10	52,80	265		
DARDENAY	2183	Trou de l'Aubin (= lieu dit "les Carrières")	827,20	299,30	330		
ECOT-la-COMBE	1675 (= 1677 = 4134)	Cours souterrain de la Sueurre (= lieu dit "Peute Fosse")	326,45	157,10	300		
MATHONS	4120	Gouffre de Mathons	301,70	184,70	270		

Commune	N° inventaire fichier central	Dénomination Synonyme	Coordonnées			Symbole de la cavité	N° archivage D.S.G.R.
			x	y	z		
MORANCOURT	519	Trou St Jacques (= de Roche)	797,95	83,35	230	∩	
NOGENT en BASSIGNY	517	Trou Schmitt	320,95	137,80	400	V	
NOIDANT le ROCHEUX	520	Grotte de Senance (= Chambre à Jehan Gustin)	313,55	118,30	425	∩	
OSNE-le-VAL	4123	Gouffre du Bois de la Mésangère (= du bois du Plessier)	314,10	194,30	340	V	
PERCEY-le-PETIT	2184	Grotte de la Carrière	827,65	295,20	249	∩	
POISSONS	4124	Gouffre de Poissons	314,20	185,60	350	V	
SOMMEVILLE	1674	Puits Naturel de Trou sans Fond	308,75	198,78	295	V	
Saint DIZIER	4133	Perte du Ruisseau de la Côte-aux-Chats	298,75	204,68	162	∩	
THONNANCES-les- MOULINS	4121	Ruisseau souterrain du Four à Chaux	318,40	180,50	310		

Commune	N° inventaire fichier central	Dénomination Synonyme	Coordonnées			Symbole de la cavité	N° archivage D.S.G.R.
			x	y	z		
ORROUY	2546	Catacombes de Champlier	637,15	178,35	108	∩	
ROCQUEMONT	2313	Carrières Anonymes	635,75	173,25	94	∩	
SERY - MAGNEVAL	2543	Grotte Anonyme	636,95	172,85	94	∩	
"	2544	Grottes sépulcrales	637,75	173,20	60	∩	
"	2545	Grotte Anonyme	637,35	172,90	90	∩	
Saint MARTIN le NOEUD	1389	Carrière souterraine de St Martin le Noeud (coordonnées en grades)	Ogr 31	54,90	-	∩	

Commune	N° inventaire fichier central	Dénomination Synonyme	Coordonnées			Symbole de la cavité	N° archivage D.S.G.R.
			x	y	z		
JUMIEGES	3765	Gouffre du Trou qui fume	492,60	193,95	80	V	
MOULINEAUX	3341	Chateau de Robert le Diable	-	-	-	V	
Saint SAENS	4146	Puits merveilleux	-	-	200	V	

Commune	N° inventaire fichier central	Dénomination Synonyme	Coordonnées			Symbole de la cavité	N° archivage D.S.G.R.
			x	y	z		
ACHERES-La-FORET	1621	Grottes de la Garenne d'Achères	616,30	72,90	110	n	
BUTHIERS	1611	Grotte de la Mère Canard	607,00	66,00	100	n	
"	2314	Grotte n° 2 des Buthiers	607,20	64,90	100	n	
"	2315	Grotte n° 1 des Buthiers (= de Bourrelicr)	607,00é	65,10	86	n	
CHAMPAGNE s/SEINE	4551	Grotte de Champagne (= Trou Canard)	634,20	78,90	90	n	
CHENOISE	2819 (= 2872)	Grotte de la Chenoise	662,10	104,20	150	m	
CREGY les MEAUX	1365 (=2384-2651)	Grotte de Crégy n° 1	639,50	141,90	55	n	
"	1366 (= 2652)	Grotte de Crégy n° 2	639,50	141,90	58	n	
FONTAINEBLEAU	1612	Grotte de Bourron n° 2	127,00	184,60	110	n	
"	1613	" " " n° 1	126,80	184,50	110	n	
"	1614	Grotte Béatrix	129,50	185,20	130	n	
"	1615	Grotte du Long - Rocher n° 5	129,40	185,30	120	n	
"	1616	" " " " n° 4	129,50	185,30	120	n	
"	1617	" " " " n° 3	129,60	185,30	120	n	

Commune	N° inventaire fichier central	Dénomination Synonyme	Coordonnées			Symbole de la cavité	N° archivage D.S.G.R.
			x	y	z		
FONTAINEBLEAU	1618	Grotte du Long-Rocher n° 2	129,70	185,30	120	n	
"	1619	" " " " n° 1	129,80	185,30	120	n	
"	1620	Grotte de la Malmontagne	130,50	186,70	120	v	
"	1623	Grotte du parjure	622,80	78,50	110	n	
"	1624	Caverne Ténébreuse	621,60	78,50	150	n	
"	1625	Grotte de la Lyre	621,50	78,70	120	n	
"	1626	Grotte verte	621,50	78,80	120	n	
"	1627	Grotte de Philippe - Auguste	620,80	78,70	120	n	
"	1628	Trou de Bouligny	127,50	188,60	100	n	
"	1629	Grotte Colinet	129,50	192,50	136	n	
"	1630	Grotte du Sentier Bleu n° 2	128,10	192,80	130	n	
"	1631	" " " " n° 1	-	-	-	n	
"	1632	Grotte des Enfants de Choeur	128,30	192,60	135	n	
"	1633	Grotte d'Augas	128,60	193,20	140	n	
"	1634	Gouffre des Sangliers	124,40	194,10	130	v	
"	1635	Gouffre de Clair - Bois	124,20	194,00	130	v	
"	1636	Trou d'Apremont	123,20	194,80	110	n	
"	1637	Grotte aux Brigands	122,50	195,00	120	n	
"	1638	Grotte aux cristaux	125,80	195,30	135	n	
"	1639	Grotte de Pays n° 3	124,60	195,40	120	n	
"	1640	" " " n° 2	124,50	195,50	120	n	
"	1641	" " " n° 1	124,60	195,60	120	n	
"	2316	Grotte du Bison n° 2	623,00	78,30	105	n	
"	2317	" " " n° 1	623,00	78,30	110		

Commune	N° inventaire fichier central	Dénomination Synonyme	Coordonnées			Symbole de la cavité	N° archivage D.S.G.R.
			x	y	z		
FONTAINEBLEAU	2318	Grotte du Sanglier	627,80	80,30	140	∩	
"	2319	Grottes du Rocher Percé	626,60	80,50	110	∩	
"	3340	Trou de la Mort	128,80	192,80	138	∩	
LARCHANT	1608	Grotte de la Dame - Jeanne n° 3	619,70	67,00	100	∩	
"	1609	Grotte de la Dame - Jeanne n° 2	619,70	67,00	100	∩	
"	1610	Grotte de la Dame - Jeanne n° 1	619,70	67,00	100	∩	
NOISY sur ECOLE	1622	Grotte des Cavachelins	616,70	75,70	110	∩	
RECLOSES	1601	Grotte des deux Chambres	124,40	184,00	100	∩	
"	1602	Abri des Francs	124,40	184,10	100	∩	
"	1603	Grotte du Petit Puits	124,30	184,40	100	∩	
"	1604	Trou des Araignées	124,30	184,20	100	V	
"	1605	Grotte de l'Escalier	124,20	184,30	100	∩	
"	1606	Grotte des Quatre Etages	124,00	184,40	100	∩	
"	1607	Trou des Sites	123,80	184,50	100	∩	
VARREDES	1393	Carrières souterraines de Varrèdes (Coordonnées en Grades)	Ogr645	54,435	-	∩	

Commune	N° inventaire fichier central	Dénomination Synonyme	Coordonnées			Symbole de la cavité	N° archivage D.S.G.R.
			x	y	z		
BAULNE	1642	Grotte de St Guenault	105,60	200,90	130	∩	
BONNIERES - SERNY	3766	Grotte de Clachaloze	-	-	20	∩	
"	1360	Trou des Sarrazins	101,20	202,60	135	∩	
CHAMARANDE	1361	Grotte du Chaos de Chamarande	591,40	90,80	100	∩	
CHAUFFOUR les ETRÉCHY	1359	Trous des Carrières de Chauffour	588,20	88,70	140	V	
DOMONT	2625	Le Trou du Tonnerre	597,50	147,10	105	∩	
FOLLAINVILLE - DENNEMONT	4377	Labyrinthe de Follainville (= Grotte de la Tour de Follainville)	553,70	146,20	130	∩	
"	4378	Grotte de Follainville	553,80	146,20	130	∩	
La FRETTE sur SEINE	1362	Trou de la Frette	93,80	256,70	30	∩	
LABBEVILLE	2619	Grotte de la Carrière de la Flélu	586,40	159,40	78	∩	
LOUVRES	1390 (=1111=1112)	Carrières souterraines de Louvres (coordonnées en grades)	Ogr 177	54gr485	80	∩	

Commune	N° inventaire fichier central	Dénomination Synonyme	Coordonnées			Symbole de la cavité	N° archivage D.S.G.R.
			x	y	z		
MERIEL	1110	Grotte de l'Abbaye du Val	-	-	30	n	
NESLES la VALLEE	2624	Grotte de la Carrière de Nesles	589,15	158,10	80	n	
SURVILLIERS	2329	Grotte de Survilliers	617,10	155,55	120	n	
Saint REMY de CHEVREUSE	1363	Grotte de St Paul n° 1	580,40	110,50	120	n	
	1364	" " " " n° 2	580,50	110,50	130	n	
TESSANCOURT s/AUBETTE	4323	Carrière des Sablons	569,12	146,90	50	n	
TRIE sur SEINE	1392	Carrière souterraine de Cheverchemont	81,84	259,12	145	n	
VALMONDOIS	2620	Gouffre du Trou qui fume (= du Trou du Diable)	589,30	155,90	90	n	
"	2621 (= 2860)	Gouffre n° III du Chateau d'Orgivaux	589,60	155,40	80	n	
"	2622	Grotte n° II du Chateau d'Orgivaux	589,70	155,35	75	n	
"	2623	Grotte n° I du Chateau d'Orgivaux	589,85	155,35	80	n	
"	4379	Faïlle "Le Trou qui Fume" (= Trou de Sausseron)	95,40	271,20	80	n	

Commune	N° inventaire fichier central	Dénomination Synonyme	Coordonnées			Symbole de la cavité	N° archivage D.S.G.R.
			x	y	z		
VAUX sur SEINE	1391	Carrières souterraines de l'Hautel					
		1 - Puits de Cheverchemont	576,24	143,18	135	Ω	
		2 - Puits du Bois Roger	575,90	143,60	120	Ω	
		3 - Galerie du Bois Roger	575,74	143,56	100	Ω	
		4 - Galerie des Fontenelles	575,30	143,20	80	Ω	
		5 - Puits du Carrefour des 6 routes	574,56	145,34	115	Ω	